

## **А К Т**

**по результатам государственной историко-культурной экспертизы проектной документации на проведение работ по сохранению объекта культурного наследия федерального значения «Памятник «Атака» на «Ораниенбаумском пяточке», входящего в состав объекта культурного наследия федерального значения «Ансамбль «Зеленый пояс Славы Ленинграда» (Ленинградская область), расположенного по адресу: Ленинградская обл., Ломоносовский р-н, МО Пениковское сельское поселение, 8 км Гостилицкого шоссе: «Разработка научно-проектной документации на проведение работ по сохранению (в целях реставрации) объектов культурного наследия - памятников военной истории, расположенных на территории Ломоносовского района Ленинградской области», ООО «Профиль», 2025 г. Шифр 2025-342. Объект 2.**

### **1. Дата начала и дата окончания проведения экспертизы.**

Настоящая государственная историко-культурная экспертиза проведена в период со 06 ноября 2025 г. по 01 декабря 2025 г.

**2. Место проведения экспертизы:** г. Санкт-Петербург; Ленинградская обл., Ломоносовский р-н.

**3. Заказчик экспертизы:** ООО «Профиль», 194044, Санкт-Петербург, ул. Чугунная, д.4а, офис 500, ИНН 7802182380.

### **4. Сведения об экспертах:**

**Давыдова Нина Анатольевна**, образование высшее - Санкт-Петербургская Государственная Лесотехническая Академия им. С.М. Кирова, инженер (садово-парковое и ландшафтное строительство), со стажем работы 20 лет. Руководитель садово-паркового и ландшафтного отдела ООО «Гелиантус». Курсы повышения квалификации СПбГАСУ по направлению «Архитектура», магистр по направлению подготовки – «строительство» (СПб Политехнический университет Петра Великого). Аттестована в качестве государственного эксперта по проведению государственной историко – культурной экспертизы. Приказ Министерства культуры № 3534 от 27.12.2023 г.

Профиль экспертной деятельности (объекты экспертизы): выявленные объекты культурного наследия в целях обоснования целесообразности включения данных объектов в реестр; документы, обосновывающие

включение объектов культурного наследия в реестр; документация или разделы документации, обосновывающие меры по обеспечению сохранности объекта культурного наследия, включенного в реестр, выявленного объекта культурного наследия либо объекта, обладающего признаками объекта культурного наследия, при проведении земляных, мелиоративных, хозяйственных работ, указанных в статье 30 Федерального закона от 25.06.2002 № 73-ФЗ «Об объектах культурного наследия (памятниках истории и культуры) народов Российской Федерации» работ по использованию лесов и иных работ в границах территории объекта культурного наследия либо на земельном участке, непосредственно связанном с земельным участком в границах территории объекта культурного наследия; проектная документация на проведение работ по сохранению объектов культурного наследия.

**Аверьянова Александра Евгеньевна**, образование высшее - Институт живописи, скульптуры и архитектуры им. И.Е. Репина, архитектор, со стажем работы 45 лет. Самозанятая. Аттестована в качестве государственного эксперта по проведению государственной историко – культурной экспертизы. Приказ Министерства культуры РФ № 3399 от 19.12.2023 г.

Профиль экспертной деятельности (объекты экспертизы): проектная документация на проведение работ по сохранению объектов культурного наследия.

**Иванова-Голованкова Марина Николаевна**, образование высшее – Санкт-Петербургская государственная художественно-промышленная академия имени А. Л. Штиглица (2010 г.), искусствовед по специальности История и теория изобразительного искусства. Стаж работы 15 лет. ООО «НИВАД», руководитель научного отдела. Аттестована в качестве государственного эксперта по проведению государственной историко – культурной экспертизы. Приказ Министерства культуры РФ № 260 от 06.02.2023 г.

Профиль экспертной деятельности (объекты экспертизы): выявленные объекты культурного наследия в целях обоснования целесообразности включения данных объектов в реестр; документы, обосновывающие включение объектов культурного наследия в реестр; документы, обосновывающие изменение категории историко-культурного значения объекта культурного наследия; проектная документация на проведение работ по сохранению объектов культурного наследия.

**5. Информация о том, что в соответствии с законодательством Российской Федерации эксперт (эксперты) несет ответственность за достоверность сведений, изложенных в заключении:**

Эксперты несут ответственность за достоверность сведений, изложенных в заключении, в соответствии с законодательством Российской Федерации.

## **6. Цели и объекты экспертизы:**

### **6.1. Объект экспертизы:**

Проектная документация на проведение работ по сохранению объекта культурного наследия федерального значения «Памятник «Атака» на «Ораниенбаумском пятачке», входящего в состав объекта культурного наследия федерального значения «Ансамбль «Зеленый пояс Славы Ленинграда» (Ленинградская область), расположенного по адресу: Ленинградская обл., Ломоносовский р-н, МО Пениковское сельское поселение, 8 км Гостилицкого шоссе: «Разработка научно-проектной документации на проведение работ по сохранению (в целях реставрации) объектов культурного наследия - памятников военной истории, расположенных на территории Ломоносовского района Ленинградской области», ООО «Профиль», 2025 г. Шифр 2025-342. Объект 2, в составе:

#### Раздел 1. Предварительные работы:

##### *Часть 1. Исходно-разрешительная документация:*

1.2. Исходно-разрешительная документация. Шифр: 2025-342-ИРД 2;

##### *Часть 2. Программа научно-исследовательских работ.*

2.2. Предварительные работы. Шифр: 2025-342-ПР 2;

##### *Часть 3. Фотофиксация до реставрации.*

3.2. Фотофиксация объекта культурного наследия до начала проведения работ. Шифр: 2025-342-ФФ 2;

#### Раздел 2. Комплексные научные исследования:

4.2. Комплексные научные исследования. Шифр: 2025-342-КНИ 2;

##### *Подраздел 1. Инженерные изыскания.*

5.2. Инженерно-геодезические изыскания. Шифр: 2025-342-ИГДИ 2;

#### Раздел 3. Проект реставрации и приспособления:

##### *Стадия «Эскизный проект»:*

6.2. Эскизный проект. Шифр: 2025-342-ЭП 2;

##### *Стадия «Проект»:*

##### *Часть 1. «Пояснительная записка»:*

7.2. Общая пояснительная записка. Шифр: 2025-342-ПЗ 2;

*Часть 2. «Схема планировочной организации земельного участка».*

8.2. Схема планировочной организации земельного участка. Шифр: 2025-342-ПЗУ 2;

*Часть 3. «Архитектурные решения».*

9.2. Архитектурные решения. Шифр: 2025-342-АР 2;

*Часть 4. «Конструктивные и объемно-планировочные решения».*

10.2. Конструктивные решения. Шифр: 2025-342-КР 2;

*Часть 5. «Сведения об инженерном оборудовании, о сетях инженерно-технического обеспечения, перечень инженерно-технических мероприятий, содержание технологических решений».*

*Часть 5.1. «Система электроснабжения».*

11.2. Электроснабжение и электроосвещение, молниезащита, заземление. Шифр: 2025-342-ИОС 5.1-2;

*Часть 5.5. «Сети связи».*

12.2. Система охранного телевидения. Шифр: 2025-342-ИОС 5.5.1-2;

*Часть 7. «Проект организации строительства».*

13.2. Проект организации реставрации. Шифр: 2025-342-ПОР 2;

*Часть 8. «Мероприятия по охране окружающей среды».*

14.2. Перечень мероприятий по охране окружающей среды. Шифр: 2025-342-ООС 2;

*Часть 11. «Мероприятия по обеспечению доступа инвалидов».*

15.2. Мероприятий по обеспечению доступа инвалидов. Шифр: 2025-342-ОДИ 2;

*Часть 13. Иная документация в случаях, предусмотренных законодательными и иными нормативными правовыми актами Российской Федерации.*

17.2. Методические и технологические рекомендации по реставрации. Шифр: 2025-342-МР 2.

## **6.2. Цель проведения экспертизы:**

Определение соответствия требованиям государственной охраны объектов культурного наследия проектной документации на проведение



работ по сохранению объекта культурного наследия федерального значения «Памятник «Атака» на «Ораниенбаумском пятачке», входящего в состав объекта культурного наследия федерального значения «Ансамбль «Зеленый пояс Славы Ленинграда» (Ленинградская область), расположенного по адресу: Ленинградская обл., Ломоносовский р-н, МО Пениковское сельское поселение, 8 км Гостилицкого шоссе: «Разработка научно-проектной документации на проведение работ по сохранению (в целях реставрации) объектов культурного наследия - памятников военной истории, расположенных на территории Ломоносовского района Ленинградской области», ООО «Профиль», 2025 г. Шифр 2025-342. Объект 2.

## **7. Перечень документов, представленных заказчиком или полученных экспертом самостоятельно:**

### ***7.1. Перечень документов, представленных заказчиком:***

1. Проектная документация на проведение работ по сохранению объекта культурного наследия федерального значения «Памятник «Атака» на «Ораниенбаумском пятачке», входящего в состав объекта культурного наследия федерального значения «Ансамбль «Зеленый пояс Славы Ленинграда» (Ленинградская область), расположенного по адресу: Ленинградская обл., Ломоносовский р-н, МО Пениковское сельское поселение, 8 км Гостилицкого шоссе: «Разработка научно-проектной документации на проведение работ по сохранению (в целях реставрации) объектов культурного наследия - памятников военной истории, расположенных на территории Ломоносовского района Ленинградской области», ООО «Профиль», 2025 г. Шифр 2025-342. Объект 2.
2. Задание комитета по сохранению культурного наследия Ленинградской области № 04-03/25-14 от 31.01.2025 г. (прил.6).
3. Предмет охраны объекта культурного наследия - приказ комитета по культуре Ленинградской области № 01-03/15-2 от 04.03.2015 г. (прил.2).
4. Границы территории объекта культурного наследия - приказ комитета по культуре Ленинградской области № 31 от 22.08.2013 г. (прил.3).
5. Охранное обязательство – распоряжение комитета по культуре Ленинградской области № 01-04/20-112 от 01.04.2020 г. (прил.6).
6. Копия лицензий разработчика проектной документации на деятельность по сохранению объектов культурного наследия №МКРФ 02430 от 06.04.2015 г. (прил.6).
7. Выписка ЕГРН от 01.07.2025 (прил.6).
8. Разрешение на проведение работ по сохранению объекта культурного наследия № 04-01/25-52 от 01.07.2025 (прил.6).
9. Паспорт объекта культурного наследия 471510280300506 от 25.08.2025 (прил.6).
10. Приказ МК РФ № 25235-р от 04.12.2015 г. (прил.6).

11. Выкопировки из Постановления Совета министров РСФСР № 624 от 04.12.1974 г. (прил.6).

## **8. Сведения о проведенных исследованиях с указанием методов, объема и характера выполненных работ и их результатов.**

В ходе проведения историко-культурной экспертизы была проанализирована представленная проектная документация по исследуемому объекту на соответствие действующему законодательству об охране культурного наследия, требованиям задания комитета по сохранению культурного наследия Ленинградской области № 04-03/25-14 от 31.01.2025 г. (прил.6), предмету охраны, определённого в приказе комитета по культуре Ленинградской области № 01-03/15-2 от 04.03.2015 г. (прил.2). На основе данных исследований проведена оценка возможности проведения работ по сохранению данного объекта культурного наследия.

Методы и характер выполненных в рамках исследований работ. Применены исследовательские, научно-аналитические методы. Эксперты рассмотрели представленные документы и проектную документацию, провели натурные исследования, историко-архитектурные исследования. Результаты изложили в заключении экспертизы. Объём проведённых исследований соответствует границам проектирования и границам исторического владельческого участка. Место проведения исследований соответствует адресу объекта культурного наследия.

В процессе работы по сбору архивных и библиографических данных по объекту экспертизы были изучены фонды Российской национальной библиотеки (РНБ), картографические источники из фондов РНБ. В ходе данных исследований прослежена история формирования участка, изучена история проектирования и строительства рассматриваемого объекта. Результатом стало составление краткой исторической справки (*п.10.2. акта*), иллюстративного приложения к акту – альбома иконографии (*прил. 1*).

Натурные исследования включали визуальный осмотр объекта культурного наследия, фотофиксацию в границах проектирования. Результатом данных исследований стала оценка современного состояния объекта культурного наследия с составлением приложения к акту по фотофиксации (*прил.4*).

### **7.2. Перечень документов, полученных экспертом самостоятельно:**

В соответствии с договором на проведение государственной историко-культурной экспертизы сбор документов (сведений), указанных в пункте 15 Положения о государственной историко-культурной экспертизе, утвержденного постановлением Правительства Российской Федерации от 25.04.2024 № 530, осуществляется заказчиком.

## **9. Сведения об обстоятельствах, повлиявших на процесс проведения и результаты экспертизы.**

Обстоятельств, повлиявших на процесс проведения и результаты экспертизы, не имеется.

## **10. Факты и сведения, выявленные и установленные в результате проведённых исследований.**

### ***10.1. Общие сведения об объекте культурного наследия:***

Объект культурного наследия принят на государственную охрану в соответствии с Постановлением Совета Министров РСФСР №624 от 04.12.1974 г. «О дополнении и частичном изменении постановления Совета Министров РСФСР № 1327 от 30.08.1960 г.».

Наименование объекта в соответствии с нормативно правовым актом о его постановке на государственную охрану: «Памятник «Атака» на «Ораниенбаумском пятачке».

Адрес объекта: Ленинградская область, Ломоносовский район, МО Пениковское сельское поселение, 8 км Гостилицкого шоссе.

Вид объекта культурного наследия: памятник.

Категория историко-культурного значения: объект культурного наследия федерального значения.

Входит в состав объекта культурного наследия федерального значения «Ансамбль «Зеленый пояс Славы Ленинграда», (Ленинградская область).

Границы территории объекта культурного наследия установлены Приказом комитета по культуре Ленинградской области № 31 от 22.08.2013 г.

Предмет охраны объекта культурного наследия утвержден Приказом комитета по культуре Ленинградской области № 01-03/15-2 от 04.03.2015 г.

Охранное обязательство собственника или иного законного владельца объекта культурного наследия утверждено распоряжением комитета по культуре Ленинградской области № 01-04/20-112 от 01.04.2020 г.

Памятник установлен в 1969 г., авторы проекта: архитектор Алымов А.И., инженер Иоффе В. М., скульпторы Б. Свинин, Э. Агаян.

В предмет охраны объекта культурного наследия включены исторические элементы, в том числе:

1. Местоположение памятника на 8-м км Гостилицкого шоссе Ломоносовского района Ленинградской области.
2. Средообразующее значение памятника в формировании окружающего ландшафта и мемориальной зоны комплекса Ансамбль «Зеленый пояс Славы Ленинграда.
3. Тематика, композиция, материалы памятника.
4. Конструктивные особенности, составные части композиции:

4.1. Местоположение, габариты, материалы, цвет танка Т-34, установленного на бетонный постамент;

4.2. Местоположение, габариты прикрепленной на пирамидальном, сужающемся кверху постаменте мраморной доски с горизонтальной надписью: «В сентябре 1941 года на этом участке Ораниенбаумского плацдарма вели тяжелые оборонительные бои и сдержали натиск немецко-фашистских полчищ воины 191-ой и 48-ой стрелковой дивизии, 2-ой рабочей гвардейской дивизии, 2-ой дивизии народного ополчения, курсанты военно-морского хозяйственного училища, батальонов морской пехоты, ополченцы пулеметно-артиллерийских батальонов. Их поддерживала артиллерия кораблей КБФ линкора «Октябрьская революция», крейсеров «Киров» и «Максим Горький» и других кораблей. С октября 1941 года по май 1943 года здесь держали оборону, истребляя фашистов, воины 48-ой дивизии, а затем до января 1944 года- 168-я стрелковая дивизия». На лицевом фасаде надпись: «1941-1944. Здесь проходила линия обороны Ораниенбаумского плацдарма в годы героической защиты Ленинграда», техника ее исполнения;

4.3. Местоположение, габариты и высотные отметки постаментов.

5. Особенности обработки поверхности танка, постаментов и памятной доски.

## ***10.2. Краткие исторические сведения.***

Памятник был построен в рамках создания единого мемориального комплекса «Зеленый пояс Славы Ленинграда», посвященного героической обороне Ленинграда в годы Великой Отечественной войны.

Первые памятники на линии обороны Ленинграда, посвященные героизму советских воинов, были установлены ещё в годы Великой Отечественной войны. Ряд памятников был сооружен в следующие годы, но все они возводились индивидуально, вне единого замысла.

23 июня 1956 г. исполком Ленгорсовета принял постановление «О сооружении памятников и мемориальных досок, посвященных героической обороне Ленинграда в годы Великой Отечественной войны», в соответствии с которым до 1965 года был сооружен ряд монументов.

Одновременно с этим была начата разработка проекта единого мемориального комплекса, который должен был быть сооружен на рубеже, где в сентябре 1941 г. было остановлено наступление немецких и финских войск.

Проект комплекса был разработан в 1958-1964 гг. работниками архитектурно-планировочного управления Исполкома Ленгорсовета и 1-й мастерской института «Ленпроект» (архитекторы Г.Н. Булдаков, В.Л. Гайкович и М.А. Сементовская). Главная роль в генеральном плане «Зеленого пояса Славы» отводилась монументальным архитектурным формам, которые в сочетании со скульптурой, памятными знаками, сохраненными или восстановленными оборонительными сооружениями и

подлинными образцами воинской техники символизируют героизм защитников Ленинграда. Позднее в ансамбль «Зеленого пояса Славы» включили памятники мемориальных комплексов «Дорога Жизни» и «Ораниенбаумский плацдарм».

Официально идея создания единого мемориального комплекса была опубликована в канун 20-летия Победы. 23 февраля 1965 г. в газете «Смена» была опубликована статья поэта-фронтовика, участника обороны Ленинграда, М.Н. Дудина, который от имени ветеранов войны писал: «Пусть на месте кольца блокады вырастет вокруг Ленинграда зеленое кольцо мира, пусть оно обозначит на вечные времена своим зеленым шумом рубеж нашего мужества... Пусть каждый ленинградец, молодой и старый, долгом и честью сочтет посадить на смертном рубеже дерево вечной жизни и памяти — это наш долг».

В 1965 г. проекты мемориалов, разработанные ленинградскими архитекторами и скульпторами, были выставлены в Исполкоме Ленгорсовета, а в начале 1966 г. в Доме архитектора. Для реализации общего замысла «Зеленого пояса Славы» исполкомы Ленгорсовета и Леноблсовета приняли решение о шефстве исполкомов над своими участками в составе будущего мемориала. На местах будущих мемориалов в 1965 году были посажены первые деревья и установлены закладные камни.

Зеленый пояс Славы возводился методом народной стройки, с участием отдельных граждан и крупнейших организаций Ленинграда. Организаторами работ по сооружению «Зеленого пояса Славы» стали партийная и комсомольская организации Ленинграда, органы городского управления. К работам были привлечены коллективы промышленных предприятий, учебных заведений, воинские части.

Памятник «Атака» был создан в рамках второй очереди работ по созданию комплекса и входит в состав так называемого Ораниенбаумского кольца. Авторами проекта монумента был творческий коллектив, в который входили архитектор А.И. Алымов<sup>1</sup>, скульпторы Э.М. Агаян, Б.А. Свинин и инженер В.М. Иоффе.

Монумент, представлял собой танк, установленный на пирамидальном постаменте с наклонным верхом высотой 6 м. Постамент был изготовлен из железобетона и оштукатурен. На фронтальной части постамента была размещена надпись из металлических букв: «Здесь проходила линия обороны Ораниенбаумского плацдарма в годы героической защиты Ленинграда 1941—1944»<sup>2</sup>.

Прилегающая территория благоустраивалась, между постаментом и шоссе была устроена мощеная бетонными плитами площадка, соединенная с дорогой 5 ступенями. По сторонам от монумента и площадки были разбиты квадратные газоны 5х5 м, разделенные дорожками из бетонных плит.

<sup>1</sup> В эти годы руководитель отдела малых архитектурных форм и интерьера в проектно-институте «Ленпроект».

<sup>2</sup> В архиве КСКН Ленинградской области имеется фотография этой надписи, выполненной на отдельной доске и закрепленной на постаменте, датированная ноябрем 1967 года.

Работы по сооружению памятника проводились строителями «Ленметростроя» и других предприятий Куйбышевского района города Ленинграда. Для установки на постамент Ленинградским военным округом был выделен танк Т-34-85. Этот танк участвовал в боевых действиях Великой Отечественной войны, имел повреждения и на момент решения об установке находился на хранении. Машина была частично отремонтирована с восстановлением внешнего вида. Ремонт в воинской части и установкой танка на постамент руководил подполковник Виктор Дягилев. Танк был поднят на постамент путем наката по специально сооруженному пандусу с направляющими и после установки закреплен сваркой<sup>3</sup>. Официальное открытие памятника состоялось летом 1969 года. (см. илл. 1).

Уход за памятником был возложен на Учебный центр Ленинградского высшего общевойскового командного дважды Краснознамённого училища имени С. М. Кирова, у въезда на территорию которого он располагался<sup>4</sup>.

За время своего существования памятник периодически ремонтировался и претерпел при этом некоторые изменения. Первоначально вокруг постамента были высажены березы (см. илл. 2), позднее замененные на липы.

Перед постаментом к 1979 году была смонтирована подставка для венков, которые ранее укладывались на грунт, цифры годов в надписи заменены на более крупные.

Позднее, до 1994 года на фронтальной стороне постамента под основной надписью была закреплена мраморная мемориальная доска, на которой перечислены воинские части и соединения, остановившие в сентябре 1941 немецко-фашистское наступление и удерживавшие рубеж до 1944 года. В связи с ее установкой, цифры годов боевых действий были демонтированы и размещены на новом месте, выше основной надписи (см. илл. 4).

Корпус и башня танка при подготовке к установке были окрашены в стандартный для техники Советской армии зеленый цвет, гусеницы – в черный. Номеров и знаков не наносилось. К 1996 году на башню танка были нанесены цифры номера 800, знак «Гвардия» и красные звезды. На опорных катках были нанесены белые «парадные» кантики. Позднее номер на башне был заменен на 004 (см илл 4).

Памятник «Атака» был принят под государственную охрану в соответствии с Постановлением Совета министров РСФСР №624 от 04.12.1974, в составе комплекса «Зеленый пояс Славы», но охранная зона для него установлена не была. Паспорт памятника истории и культуры для него был составлен 27 августа 1996 года.

В 1999 году Санкт-Петербургское высшее общевойсковое командное дважды Краснознамённое училище имени С. М. Кирова, осуществлявшее

<sup>3</sup> Газета «Смена» 13 сентября 1970 г.

<sup>4</sup> Бюллетень Исполкома Ленгорсовета. 1969. №3. С. 8-10 – Постановление об охране и содержании памятников на «Зеленом поясе Славы».

уход за памятником, было расформировано, его учебный центр был передан Росгвардии.

В 1999 и 2010 годах сотрудниками Комитета по культуре правительства Ленинградской области проводились проверки технического состояния памятника. В ходе них состояние памятника было оценено как хорошее, для отдельных элементов удовлетворительное.

В 2014 году ОАО «Межрегиональный центр независимой историко-культурной экспертизы» выполнил проект зоны охраны памятника «Атака» в рамках разработки общего проекта зоны охраны памятников «Зеленого пояса Славы Ленинграда» находящихся на территории Ленинградской области.

### ***10.3. Современное состояние объекта культурного наследия:***

В целом по визуальному осмотру состояние исследуемого объекта культурного наследия – удовлетворительное.

«Памятник «Атака» на «Ораниенбаумском пятачке» расположен на 8-ом км Гостилицкого шоссе, территория объекта культурного наследия примыкает непосредственно к автодороге, является частью ансамбля «Зеленый пояс Славы Ленинграда», был создан в рамках второй очереди работ по созданию комплекса и входит в состав так называемого Ораниенбаумского кольца.

Малые архитектурные формы на территории объект отсутствуют.

Территория объекта культурного наследия имеет площадь 0,18 га. Основным элементом является танк Т-34-85, участвовавший в боевых действиях Великой Отечественной войны, установленный на высокий бетонный постамент, окрашенный в белый цвет. На лицевой стороне постамент смонтирована памятная надпись из металлических цифр и букв, а также мемориальная мраморная доска.

Перед памятником устроена прямоугольная площадка, вымощенная массивными бетонными плитами, располагающаяся выше уровня автодороги. Сопряжение площадки с обочиной автодороги устроено с помощью лестницы из 4-х ступеней, выполненных из аналогичных бетонных плит.

По обе стороны от памятника высажены липы в прямоугольных участках газона, сформированных дорожками, выполненными из аналогичных бетонных плит. На двух прямоугольных газонах, восточнее от памятника липы утрачены.

Вдоль северо-западной и северо-восточной границ территории объекта культурного наследия растет самосевная растительность и поросль, которые образовались от примыкающего с этой стороны к памятнику естественного леса. Вдоль северо-восточной границы на территории объекта - посадки розы морщинистой.

На территории объекта отсутствуют скамейки, урны и фонари. На газоне рядом с площадкой вблизи лестницы установлено два информационных стенда типового для памятников Ломоносовского района образца. В границах

территории объекта культурного наследия имеется 8 столбиков ограждения: 4 столбика установлено попарно вдоль бровок площади вблизи лестницы и 4 – вдоль обочины автомобильной дороги, отходящей от Гостилицкого шоссе в северо-западном направлении.

Столбики выполнены из бетонной трубы диаметром 200 мм и имеют высоту около 1 м. Столбики окрашены в белый цвет, открыты с торца, предназначены для обозначения габаритов площадки.

Состояние столбиков и стенов – работоспособное. Наблюдается незначительное загрязнение поверхности и мелкие механические повреждения красочного покрытия столбиков и стенов.

Площадка между постаментом и лестницей имеет размеры 9х21,2 м. Поверхность площадки ровная, с незначительным уклоном в сторону шоссе. Площадка замощена железобетонными плитами размером 3000х1000х200 мм. Плиты уложены правильными рядами с оставлением между ними швов шириной 2-3 см. Укладка мощения производилась на уплотненный местный грунт, без устройства бетонного основания. На поверхность плит нанесены белые линии разметки для проведения построений при торжественных мероприятиях.

Общее состояние площадки – ограничено работоспособное. Швы между плитами заполнены гумусированным грунтом, в нем разрослись корни растений; имеются незначительные смещения плит в плане и до 5 см под действием корней близкорасположенных деревьев; плиты подверглись поверхностной деструкции, имеют сколы до арматуры и сквозные трещины; поверхность плит загрязнена и подверглась биопоражению.

Общее состояние лестницы ограничено работоспособное. Лестница на сегодняшний день выполнен из 4 рядов железобетонных плит размером 3000х1000х200 мм. Плиты уложены поперек, образуют ступени и не заходят друг на друга. Высота ступеней различная, от 50 до 250 мм. Верхняя ступень расположена на одной отметке с мощенной площадкой, нижняя незначительно превышает или совпадает с примыкающим асфальтовым покрытием. Швы между плитами в ряду до 50 мм. Полости, образовавшиеся при расползании плит смежных рядов, заполнены цементно-песчаным раствором. Боковых стен лестница не имеет. Жесткого основания не обнаружено. Согласно архивным данным, лестница состояла из пяти ступеней, однако, на сегодняшний день нижняя ступень погребена под поздним асфальтовым покрытием.

Имеются просадки и перекосы плит лестницы; плиты подверглись значительной поверхностной деструкции, имеют сколы до арматуры и сквозные трещины; с газонов на ступени оползает грунт; швы между плитами заполнены растительным грунтом, растет трава. Поверхность плит загрязнена разного типа загрязнениями и подверглась биопоражению.

Общее состояние дорожек – ограничено работоспособное. Дорожки выполнены из цепочек железобетонных плит размером 3000х1000х200 мм. Плиты уложены продольно на одном уровне или с незначительным уклоном.



Швы между плитами в ряду 10-20 мм. Дорожки пересекаются под прямыми углами, разделяя прямоугольные газоны. Типовой размер газонов 5,04х6 м, обусловлен размером плит. Уровень газонов превышает поверхность дорожек. Имеются просадки и перекосы плит; значительные смещения плит в плане и до 5 см под действием корней близкорасположенных деревьев. Плиты подверглись значительной поверхностной деструкции, имеют сколы до арматуры и сквозные трещины; грунт с газонов наплывает на дорожки; поверхность плит загрязнена разного типа загрязнениями и подверглась биопоражению.

Липы, посаженные в прямоугольных участках газона, находятся в хорошем состоянии. Внешне характеризуются раскидистыми, низкоопущенными кронами. При натурном осмотре выявлено, что посадки лип являются не единовременными, в определенный момент были осуществлены подсадки деревьев на месте выпавших. Имеются отдельные экземпляры лип с различными повреждениями. При натурном обследовании лип выявлено:

Отдельные липы мелколистные имеют наклон и сушь ствола, дупла, сушь в кроне, стволую гниль и поросль. На двух прямоугольных газонах, восточнее от памятника-танка, посадки лип отсутствуют.

Вдоль северо-восточной границы на территории объекта зафиксированы посадки розы морщинистой. Вероятно, что ранее роза морщинистая была высажена в виде живой изгороди. На данный момент посадки розы из-за затененности места в связи с зарастанием древесно-кустарниковой растительностью, а также отсутствием постоянного ухода, потеряли свой декоративный вид, кусты ослабли, вытянулись и дали обильную поросль, кроны кустарника малооблиственные.

Самосевная растительность представлена в основном деревьями породы осина. Вдоль северо-западной стороны территории 3 средневозрастных осины растут вблизи дорожки из ж/б плит. Ствол одной растет практически в краю мощения, нависая над ним. Состояние двух осин из трех ослабленное. Данные деревья имеют большой процент суши в кроне, обширные сухобочины в нижней части ствола.

Постамент имеет форму усеченной неправильной пирамиды с наклонным верхом. Длина постамента по подошве составляет 8,1 м. Ширина постамента по подошве переменная от 3,89 м (лицевая сторона) до 4,54 (задняя сторона), максимальная высота 5,02 м. Боковые поверхности постамента оштукатурены цементным раствором и окрашены в белый цвет. По низу нанесен кант масляной краской серого (шарового) цвета. Верх постамента отделки не имеет его поверхность неровная, грубо сглаженная. На лицевой поверхности постамента металлическими накладными буквами выполнена памятная надпись: «1941-1944 ЗДЕСЬ ПРОХОДИЛА ЛИНИЯ ОБОРОНЫ ОРАНИЕНБАУМСКОГО ПЛАЦДАРМА В ГОДЫ ГЕРОИЧЕСКОЙ ЗАЩИТЫ ЛЕНИНГРАДА». Цифры окрашены в красный цвет, буквы – под золото. Крепление к бетону выполнено с помощью анкеров. Ниже на постаменте закреплена мемориальная доска, выполненная

из белого мрамора, толщиной 40 мм. Буквы на доске высечены резцом и окрашены бронзовой краской.

С тыльной и боковых сторон к постаменту примыкает газон, с лицевой стороны – площадка с набивным покрытием.

Отделка поверхности постамента многократно окрашивалась без полной очистки от старой краски. Наблюдаются следы ремонта и подмазок. Окрасочный слой загрязнен, частично подвергся деструкции. В нижней части стен наблюдается незначительное биопоражение. Задняя сторона загрязняется при стекании воды с мусором с верха постамента. Отмечено наличие мелких поверхностных дефектов: волосяные трещины, сколы. Локальные участки штукатурного слоя отслоились от бетонного основания. Верх постамента подвергся сильному биопоражению и покрыт мхом и сажисто-пылевыми отложениями. Накладные буквы надписей покрыты несколькими слоями краски, отмечаются локальные следы поверхностной деструкции. Мемориальная мраморная доска подвержена глубокому загрязнению и биопоражению. Краска на прорезных буквах многослойная, подверглась деструкции.

Фундамент постамента представляет из себя железобетонную плиту толщиной порядка 0,2 м. Плита имеет значительно большую площадь, чем постамент и выступает за его пределы на 1,1 - 1,2 м. Обрез фундамента покатый и заглублен под уровень поверхности газона от 0,05 до 0,15 м. Боковые поверхности фундамента вертикальные, ровные. Гидроизоляция соприкасающихся с грунтом поверхностей бетона отсутствует.

Следов неравномерной осадки, крупных дефектов, характерных трещин, а также иных дефектов надземной конструкции, свидетельствующих об износе или повреждении фундамента, не выявлено. Осмотренная часть обреза фундамента лишь подверглась незначительной поверхностной деструкции. Газон над выступом фундамента имеет признаки истощения.

Общее состояние постамента и фундамента работоспособное.

Водруженный на постамент танк относится к типу Т-34-85. По характерным признакам его корпус можно отнести к выпущенным Сормовским заводом, а башню к произведенным в Нижнем Тагиле. Танк установлен на постаменте под наклоном и занимает всю его площадь.

Подвижные элементы, в том числе люки, заблокированы сваркой. В верхней части башни остались открытые отверстия от демонтированных приборов наблюдения. Под вентиляционными решеткам моторного отделения установлены закрытия из листовой стали. Большая часть съемного внутреннего оборудования демонтирована. В днище открыт эвакуационный люк и отверстие под моторным отделением.

Танк удерживается на верху постамента как за счет собственного веса, так и путем анкеровки его к бетонному основанию. Гусеницы танка для надежности заклинены путем подкладки под опорные катки металлических элементов уголкового профиля. Добавлены импровизированные держащие элементы для фиксации наружных баков и полок.

Наружные поверхности танка окрашены масляной краской в типовой для советской военной техники зеленый цвет. Дополнительно нанесены номер и знак «Гвардия» на башню и выделены красным головки болтов на опорных катках в соответствии с «парадной» раскраской Советской Армии.

Окраска танка многослойная, слои различных оттенков зеленого цвета, подверглась сильной деструкции на горизонтальных (невидимых) поверхностях, шелушатся; имеются лопнувшие бандажи, удерживающие баки для горючего ящики для ЗИПа на крыльях корпуса имеют сквозные отверстия от коррозии; сетки над моторным отделением разрушены коррозией, в образовавшихся нишах накапливается мусор и осадки; импровизированные закрытия моторного отделения имеют сквозные коррозионные отверстия; накопление мусора и палой листвы в нишах и впадинах поверхности; дно танка не окрашивалось с момента постановки на постамент, имеет поверхностные коррозионные повреждения на большей своей части. Общее состояние танка – ограниченно работоспособное.

#### ***10.4. Описание и анализ проектной документации.***

Представленная на экспертизу проектная документация на проведение работ по сохранению объекта культурного наследия федерального значения «Памятник «Атака» на «Ораниенбаумском пятачке», входящего в состав объекта культурного наследия федерального значения «Ансамбль «Зеленый пояс Славы Ленинграда» (Ленинградская область), расположенного по адресу: Ленинградская обл., Ломоносовский р-н, МО Пениковское сельское поселение, 8 км Гостилицкого шоссе: «Разработка научно-проектной документации на проведение работ по сохранению (в целях реставрации) объектов культурного наследия - памятников военной истории, расположенных на территории Ломоносовского района Ленинградской области», ООО «Профиль», 2025 г. Шифр 2025-342. Объект 2 выполнена на основании задания комитета по сохранению культурного наследия Ленинградской области № 04-03/25-14 от 31.01.2025 г. (прил. 6). Проектная организация осуществляет свою деятельность по сохранению объектов культурного наследия на основании Лицензии №МКРФ 02430, выданной Министерством культуры Российской Федерации 06.04.2015 г.

##### ***10.4.1. Научно-исследовательские материалы, использованные при разработке проектных решений:***

**Раздел 1. Предварительные работы** включили подбор исходно-разрешительной документации; программу научно-исследовательских работ; фотофиксацию существующего состояния памятника; акт определения влияния предполагаемых к проведению видов работ на конструктивные и другие характеристики надежности и безопасности объекта и т.д.

**Раздел 2 «Комплексные научные исследования».** В рамках комплексных научных исследований по объекту были проведены

ознакомление и анализ имеющейся по данному объекту научно-проектной и архивной документации; выписки из архивных и библиографических источников; поиск иконографических и иллюстративных материалов; составление краткой исторической записки; визуальный осмотр и оценка состояния объекта культурного наследия в целом, его конструкций и облицовочных элементов, выявление видимых дефектов и повреждений; фотофиксация памятника в целом, а также отдельных элементов и их дефектов с последующим составлением альбома; проведение обмеров и фиксация дефектов объекта; инженерное обследование конструкций, фиксация дефектов и повреждений; составление дефектных ведомостей выполнение обмерных и дефектовочных чертежей; инженерно-геодезическая съемка прилегающей местности; составление технического отчета с выводами и рекомендациями по составу реставрационных работ. Работы проводились в соответствии с нормативными документами:

*Историко-архивные и библиографические исследования* в составе комплексных научных исследований включили сбор исторических сведений об объекте культурного наследия, иконографического и иллюстративного материала.

*Историко-архитектурные натурные исследования* включили в себя проведение полевых работ с целью визуального обследования наземных (видимых) конструкций объекта, а также выполнения их архитектурных обмеров; проведение фотофиксации общего вида и состояния конструкций с последующим составлением альбома; выполнение графической части (ситуационного плана, обмерочных чертежей, дефектовочных чертежей). На чертежах были нанесены фактические габариты элементов и конструкций, их размеры и высотные отметки, места расположения дефектов; ведение отчёта, включающего отражение существующего состояния объекта и прилегающей территории, анализ строительной истории памятника с выявлением сохранившихся исторических конструкций и определением возможности их документально точного восстановления, формирование списка выводов.

Архитектурные обмеры и фотофиксация элементов объекта выполнены с целью получения исходной графической основы, необходимой для проведения проектных работ. Обмеры выполнены методом трехмерного лазерного сканирования, а также с использованием геодезических приборов, метровых рулеток, лазерных измерительных приборов, инструментов для снятия шаблонов.

*Инженерно-технические исследования* проведены неразрушающими методами с целью определения состояния объекта культурного наследия в объеме, необходимом для выполнения работ по реставрации, а также разработки рекомендаций по обеспечению его сохранности. Одновременно с инженерно-техническими исследованиями проведены работы по историко-архитектурным натурным исследованиям (обмерам) и инженерным химико-технологическим исследованиям строительных и отделочных материалов.

На основе инженерно-технических исследований определено техническое состояние конструкций объекта с фиксацией и оценкой их повреждений и определения эксплуатационной пригодности.

В составе инженерно-технических исследований проведено ознакомление с имеющейся по данному объекту научно-проектной и архивной документацией, геологическими и гидрогеологическими условиями участка проектирования на основании архивных данных; проведены полевые работы с целью определения технического состояния конструкций объекта культурного наследия; визуальный осмотр и предварительная оценка состояния, выявление видимых дефектов и повреждений, декора, прилегающей территории, фиксация дефектов и повреждений; фотофиксация шурфов, элементов и конструкций, дефектов и повреждений; составление дефектных ведомостей по состоянию конструкций; графическое оформление результатов исследований; ведение отчетной документации о техническом состоянии объекта с разработкой выводов и рекомендаций по результатам исследования.

*Инженерные химико-технологические исследования строительных и отделочных материалов* включили выявление и фиксацию участков строительных конструкций и отделочных материалов с видимыми повреждениями, определение вида повреждения материала и получение комплекса характеристик, отражающих характер деструктивных процессов, в объеме, необходимом для диагностики существующего состояния, определения причин возникновения повреждений и разработки проекта реставрации объекта, а также определения вида отделочных материалов. В состав исследовательских работ вошло проведение полевых работ с целью обследования и оценки поражения биодеструкторами конструкций объекта, отбор проб материалов для дальнейшего лабораторного исследования; натурное обследование состояния материалов отделки; фотофиксация общего вида и основных дефектов; отбор проб материалов отделки для исследования состава материалов в лаборатории; отбор проб материалов для исследования на микологическое состояние; лабораторные исследования состава материалов отделки; петрографическое исследование образцов растворных материалов и натурального камня; лабораторные микологические исследования материалов; ведение отчета, включающего фотофиксацию состояния конструкций объекта, схему отбора микологических проб, результатов проведенных лабораторных исследований, а также список выводов и рекомендаций. Отбор образцов выполнялся механически ручным строительным инструментом (скарпель, молоток).

Результаты исследований явились основой для выбора направлений и методов проведения реставрационных работ на данном объекте, направленных на максимально возможное сохранение не потерявших свои эксплуатационные характеристики оригинальных материалов. По результатам выполненных работ вёлся отчет с необходимыми приложениями (результатами лабораторных анализов, схемой отбора проб и

фотофиксацией), выводами по состоянию материалов и рекомендациями по их реставрации.

Отчет по комплексным научным исследованиям представлен в томе *Комплексные научные исследования (шифр: 2025-342-КНИ 2)* включил анализ выполненных ранее научных исследований; краткие исторические сведения по объекту; описания современного состояния элементов и конструкций объекта на основе результатов исследований с указанием характеристик обследуемых конструкций, выявленных дефектов и причин их возникновения; результаты инженерных изысканий; выводы, сделанные на основании анализа всех выполненных научных исследований; рекомендации по реставрации, основанные на приведенных выводах, и дальнейшей эксплуатации объекта культурного наследия; необходимые графические приложения (обмерные чертежи, планы на актуальной топосъемке, схемы дефектов);

Отчет по итогам проведения комплексных научных исследований явился основным обобщающим материалом по всем видам научных исследований для обоснования проектных решений, направленных на максимально возможное сохранение не потерявших свои эксплуатационные характеристики оригинальных материалов.

*Инженерно-геодезические изыскания* (комплексное изучение геологических особенностей участка), проведенные в составе комплексных научных исследований, были выполнены для получения топографо-геодезических материалов и данных о ситуации и рельефе местности, существующих сооружениях, а также других элементах планировки, необходимых для комплексной оценки условий территории объекта реставрации и обоснования проектирования.

*По результатам визуального инженерного и историко-архитектурного обследования сделаны следующие выводы:*

На сегодняшний день все конструкции на территории объекта (постамент, танк, площадка) находятся в работоспособном или ограничено работоспособном (дорожки и лестница) состоянии. Все элементы и конструкции загрязнены, подверглись биопоражению.

Лестница, площадь перед танком, а также дорожки по территории объекта выполнены из массивных бетонных плит. На бетонных плитах отмечены множественные дефекты: сколы, трещины, обнажение арматурных стержней, поверхностная деструкция. Плиты смещены друг относительно друга, нарушено сопряжение с примыкающими покрытиями. Подстилающие слои не устроены. Лестница из бетонных плит не имеет жесткого основания, устроен по грунту. Согласно архивным данным, лестница состояла из пяти ступеней, однако, на сегодняшний день нижняя ступень погребена под поздним асфальтовым покрытием. Следов неравномерной осадки, крупных дефектов, характерных трещин, а также иных дефектов надземной конструкции монумента, свидетельствующих об износе или повреждении

фундамента, не выявлено. Отдельные металлические элементы танка подверглись глубокой коррозии, отмечены сквозные отверстия, сквозь которые осадки проникают внутрь. Отдельные технологические отверстия также не имеют заглушек, что приводит к постоянным протечкам. Лакокрасочные покрытия многослойные, загрязнены, подверглись деструкции. Лакокрасочные покрытия постаментов многослойные, загрязнены, подверглись биопоражению, деструктурированы. Штукатурные слои постаментов многослойны, локально отслоились от бетонного основания. Отмечены следы ремонтов. Накладные буквы надписей на постаменте покрыты многослойным красочным покрытием, подвергшимся деструкции. Верхняя поверхность постаментов без отделки. Подверглась обширному загрязнению и биопоражению. Мраморная мемориальная доска подверглась глубокому загрязнению и биопоражению. Красочные слои букв подверглись деструкции. Следов существенной деструкции или иных дефектов фундаментных конструкций постаментов не зафиксировано. Наличие инженерных сетей на территории объекта не зафиксировано. На территории объекта культурного наследия отсутствуют МАФ (скамейки, урны). Вертикальная планировка территории нарушена. Насаждения в границах объекта культурного наследия требуют проведения лечебных мероприятий, санитарных и формовочных обрезок и частичной замены. Липы, высаженные в прямоугольных газонах, находятся в удовлетворительном состоянии. Вдоль северо-западной и северо-восточной границ территории объекта культурного наследия растет самосевная растительность и поросль, находящаяся в частично ослабленном состоянии. Живая изгородь из розы морщинистой вдоль северо-восточной границы территории утратила свою декоративность.

*В соответствии с вышеизложенными выводами при разработке научно-проектной документации рекомендовано выполнить следующие работы:*

Произвести очистку бетонных поверхностей постаментов от поврежденных штукатурных покрытий, загрязнений и биопоражений. Выполнить новые штукатурные слои. Провести обработку оштукатуренных поверхностей постаментов биоцидным и гидрофобизирующим составами.

Произвести расчистку металлических букв памятных надписей на стеле от лакокрасочных слоев и следов коррозии, обработать преобразователем ржавчины и окрасить.

Выполнить расчистку всей поверхности танка от загрязнений, биопоражений, многослойных красочных покрытий и следов коррозии, провести защитные обработки и окрасить. Восстановить утраченные и деструктурированные металлические элементы танка (сетки моторного отделения и бандаж). Установить заглушки на технологические отверстия в башне и на моторном отделении, исключая затекание в корпус воды и скопление мусора.

Заменить плиты мощения площадки, конструкции лестницы. Заменить мощение дорожек, приведя их в соответствие с отметкой поверхности

газонов. Выполнить работы по организации вертикальной планировки всей территории.

Провести санитарную обрезку крон лип (вырезка суши и обломанных ветвей), формовочную обрезку крон лип (уменьшение размеров кроны с сохранение естественной формы). Провести лечебно-оздоровительных мероприятий. Выполнить уборку самосевной растительности на территории объекта культурного наследия, ремонт газона на квадратных участках под липами, восстановление газона вблизи плиточного мощения.

**Результаты научно-исследовательских работ явились основой для выбора направлений и методов проведения работ по сохранению данного объекта культурного наследия.**

**Состав и содержание научно-исследовательских материалов соответствуют требованиям по составу научно-проектной документации согласно ГОСТ РФ 55528-2013 «Состав и содержание научно-проектной документации по сохранению объектов культурного наследия. Памятники истории и культуры. Общие требования», ГОСТ Р 55567-2013 «Порядок организации и ведения инженерно-технических исследований на объектах культурного наследия. Памятники истории и культуры. Общие требования», и достаточны для принятия обоснованных проектных решений.**

#### ***10.4.2. Проектные решения:***

Проектные решения представлены в разделе «Проектная документация», разработаны на основе комплексных научных исследований.

Проект содержит общую пояснительную записку; план земельного участка; архитектурные решения; конструктивные решения; методики реставрации; проект организации реставрации; электроснабжение и электроосвещение, молниезащиту, заземление; сети связи; перечень мероприятий по охране окружающей среды.

Эскизный проект (шифр: 2025-342-ЭП 2) содержит основную концепцию проектных решений.

Разработанные проектные решения предусматривают сохранение существующих габаритов, внешнего вида и исторического архитектурного облика объекта культурного наследия, учитывают конструктивные особенности, историю создания и общественно-культурную ценность. Предусматриваемые проектом работы направлены на восстановление внешнего облика, технического состояния, эстетических характеристик объекта.



Общая пояснительная записка (шифр 2025-342-ПЗ 2) содержит в том числе общие исходные данные и описание проектных решений по сохранению данного объекта культурного наследия.

Схема планировочной организации земельного участка (шифр 2025-342-ПЗУ 2)

Проектом предусмотрено благоустройство участка с учётом сохранения исторического архитектурного облика объекта культурного наследия. Сохраняется регулярная планировочная структура территории. Основная композиционная ось – перпендикуляр к дороге, по которому размещены пьедестал с танком, площадка, мощеная асфальтобетоном и железобетонные ступени, служащие входом на территорию объекта. Западнее ступеней проектом предусмотрен железобетонный пандус, необходимый для доступа маломобильных групп населения на территорию объекта. Вокруг памятника и с запада от основной площади располагаются реставрируемые дорожки, выполненные из толстомерных железобетонных плит, образующих чёткое деление на близкие по форме к квадрату зоны газонов и насаждений.

Решение по вертикальной планировке принято с учетом архитектурно-планировочного решения участка, существующего положения прилегающей территории. Планировочные отметки на территории объекта выполняются в соответствии с проектом вертикальной планировки. Поверхностный водоотвод осуществляется по спланированной территории на лотки проездов в заниженные места, где расположены дождеприемные колодцы ливневой канализации. В рамках проекта предполагается выполнить расчистку территории от мусора. Газоны засеваются смесью семян многолетних газонных трав, для улучшения структуры и плодородия почвы вносятся органические удобрения.

Проект направлен на сохранение существующей планировки и зеленых насаждений с частичной заменой элементов (плиты, лестницы) и улучшением доступности (пандус). Особое внимание уделяется насаждениям.

На территории памятника проектом предусмотрена замена существующего мощения на новое. По сторонам от монумента и площадки сохраняются существующие элементы планировки - квадратные газоны, разделенные дорожками из бетонных плит. Планировочное положение дорог в элементах квадратных газонов незначительно корректируется согласно разбивочным осям.

Проектом предусмотрена замена существующей лестницы и асфальтового покрытия. С западной стороны вдоль лестницы устраивается пандус для МНГ. На объекте устанавливаются подставки для венков и информационный стенд.

*Зеленые насаждения.* К сносу назначены самосевные деревья, разросшиеся группы кустарника. С восточной стороны предусмотрен снос самосевных деревьев (осина). По санитарному состоянию к уборке предусмотрены 2шт. осины с северной стороны участка. Кустарниковые

группы формируются из существующего кустарника путем сноса. Снос деревьев проводится с корчевкой пней вручную. После корчевки пней должна быть произведена подсыпка растительного грунта в образовавшиеся ямы. Все порубочные остатки подлежат вывозу с участка.

Для существующих сохраняемых насаждений будут предусмотрены лечебно-оздоровительные мероприятия. Назначена формовка крон деревьев под естественный вид. Объемы работ по уходу и лечебно-оздоровительным мероприятиям за сохраняемыми деревьями могут корректироваться при производстве работ. Лечение деревьев осуществляется на основании натурного обследования, выполненного ООО "Профиль" в 2025г.

Все порубочные остатки подлежат вывозу с участка. Рекомендуются проводить работу по уходу за древесно-кустарниковыми группами ежегодно и после реставрационных работ.

Проектом планируется посадка липы мелколистной (2шт.) с западной стороны участка. Проектом предусмотрено устройство газона без предварительного снятия дернины с подсыпкой растительного грунта 10 см. Проектом предусмотрены работы по нанесению разметки на плиты для обеспечения ориентирования.

Работы не нарушают целостность и сохранность объекта культурного наследия, и предмет охраны.

#### Архитектурные решения (шифр 2025-342-АР 2).

Разработанные проектные решения предусматривают сохранение существующих габаритов, внешнего вида и исторического архитектурного облика объекта культурного наследия, учитывают конструктивные особенности, историю создания и общественно-культурную ценность. Предусматриваемые проектом работы направлены на восстановление внешнего облика, технического состояния, эстетических характеристик объекта.

Проектом предусмотрено описанное выше благоустройство участка с учётом сохранения исторического архитектурного облика объекта культурного наследия и регулярной планировочной структуры территории.

Центральный элемент мемориала – танк на высоком бетонном постаменте реставрируется в соответствии с методическими и технологическими рекомендациями по реставрации.

Проектом предусмотрена установка двух съёмных подставок под венки и цветы индивидуального изготовления. Основная часть подставок устраивается из трех металлических уголков и металлической полосы, образуя тетраэдр. Задняя опорная нога выполняется с длинным выступающим за лицевую поверхность концом с вырезом, предусмотренным под навеску венков. Все элементы скрепляются забивными заклепками с формированием полукруглой головки, несущими так же декоративную функцию. На лицевой фасад подставки привариваются четыре стальных, гнутых, гладких прутка, необходимые для удобства возложения цветов к

памятнику. После сборки конструкции, выполняется зачистка сварных швов, очистка всех поверхностей, их обезжиривание и грунтование. Финишное покрытие подставок под венки и цветы устраивается окраской атмосферостойкой эмалью. Установка подставок выполняется по оси симметрии постамента танка плиты с фиксацией к конструкции мощения.

Проектом предусмотрена установка наклонного информационного стенда из кортена на территории объекта культурного наследия, не оказывающим влияния на предмет охраны объекта культурного наследия. Информационная надпись и обозначения выполняются на прямоугольной пластине из поликарбоната, с крепежами из нержавеющей стали

Основные надписи и графические изображения наносятся на поликарбонат белым цветом методом ультрафиолетовой печати. Надписи шрифтом Брайля и QR-код выполняются методом объёмной ультрафиолетовой печати.

Работы не нарушают целостность и сохранность объекта культурного наследия, и предмет охраны.

Комплекс реставрационных работ проектом предполагается проводить в соответствии с технологическими и методическими рекомендациями по ведению реставрационных работ, а также применению различных составов, которые приведены в текстовой части тома «Методические и технологические рекомендации по реставрации» (шифр 2025-342-МТР 2).

Реставрации в соответствии с методическими и технологическими рекомендациями по реставрации по проекту подлежит основной элемент мемориала – танк на постаменте.

При реставрации используются общепринятые методики реставрации с использованием материалов и составов преимущественно отечественного производства.

Проектными решениями предусмотрены работы по реставрации танка без его демонтажа, по месту. Предварительно демонтируются топливные баки и ящики, реставрирующиеся отдельно. Весь металл снаружи танка следует очистить от загрязнений, деструктурированных лакокрасочных слоев и ржавчины методом абразивно-струйной очистки (в том числе днище) Боевое отделение танка, в доступных местах расчищается металлическими дисковыми кордщетками от рыхлой ржавчины, обрабатывается промышленным пылесосом и покрывается тонкой обмазкой солидолом. Затем проводятся следующие виды работ:

- Демонтаж арматуры с западной стороны танка, между бензобаками.
- Восстановление бандажей наружных топливных баков (3 бака) по бокам танка.
- Рихтовка элементов решетки с северной стороны танка. Установка сетки с глухой подложкой для предотвращения скапливания влаги и биозагрязнений.

- Восстановление утраченных металлических сеток в центральной части танка, для предотвращения попадания мусора и листьев во внутренние части объекта.
- Заделка отверстия под антенну в задней части башни металлическим листом.
- Восстановление козырька перед стволом танка из металлического листа.
- Закрытие отверстий приборов наблюдения металлическим листом по форме отверстия.
- Реставрация топливных баков и ящиков, предварительно демонтированных и их обратный монтаж на историческое место.
- По завершении всех восстановительных и реставрационных работ по элементам танка очищаются все наружные (в том числе днище), внутренние поверхности щетками, проводится антикоррозионная обработка преобразователем ржавчины. Наружные поверхности (в том числе днище) грунтуются и окрашиваются атмосферостойкой эмалью.

Проектом заложена полная расчистка всех поверхностей постамента от многослойных штукатурных и красочных наслоений до бетонного основания по причине их деструкции и отслоения от основания. Предварительно вручную выполняется демонтаж букв памятной надписи и мемориальной доски для последующего проведения реставрационных работ. Верхняя грань постамента - площадка под танком, также расчищается от поражений биологического происхождения, загрязнений, и деструктурированных штукатурных слоев до бетонного основания. Постамент под танком расчищается с помощью струйно-вихревого аппарата, а также вручную, при помощи молотка и скапели. После расчистки площадка выравнивается и обрабатывается биоцидным составом. Все вертикальные и горизонтальные поверхности постамента грунтуются и оштукатуриваются, окрашиваются силикатной краской.

Проектом предусмотрена расчистка металлических букв на лицевом фасаде от загрязнений, слоев лакокрасочных покрытий, проведение обезжиривания, окраска атмосферостойкой эмалью.

Мемориальная мраморная доска с постамента демонтируется, заменяется на аналогичную новую в исторических габаритах. Новая доска выполняется из мрамора, сохраняются исторические габариты, толщина, текст, его шрифт с учетом регистра и особенности его компоновки. В качестве финишной обработки изделия из мрамора выполняется полировка поверхности с использованием полировальных паст, затем защита поверхности прозрачным воском. Монтаж мраморной доски осуществляется по оси симметрии основного объема памятника методом жесткой фиксации на металлическую оцинкованную шпильку на химический анкер, по четырем углам мраморной доски, согласно историческим данным, снаружи используется гайка с полукруглой головкой.

Работы не нарушают целостность и сохранность объекта культурного наследия, и предмет охраны.

Конструктивные решения (шифр 2025-342-КР 2).

Проектом предусматриваются следующие конструктивные решения.

Информационный стенд объекта устанавливается на железобетонный фундамент, находящийся под уровнем дневной поверхности. Для устройства фундамента откапывается неглубокий котлован с вертикальными стенками, на дно котлована отсыпается гранитный щебень. Вдоль длинной стороны фундамента устанавливаются арматурные стержни, объединённые в каркас с помощью хомутов.

Для подъема на площадку монумента с уровня автодороги выполняется новая лестница в пять ступеней, из трёх секций, из монолитного железобетона, с сохранением существующих габаритов и внешнего облика. Для предотвращения сползания конструкции выполняется бетонный зуб в основании лестницы. Для устройства лестницы откапывается котлован. По уплотненному грунту укладывается геотекстиль, далее устраивается основание из песка и гранитного щебня. Арматура лестницы выполняется из стержней. Горизонтальные поверхности шлифуются после набора прочности бетона. По выполненной бетонной конструкции выполняется обмазочная гидроизоляция торцевых поверхностей лестницы, соприкасающихся с грунтом. По видимым поверхностям бетона (ступени) выполняется биоцидная обработка. Перед лестницей и пандусом выполняется монолитная железобетонная площадка.

Для обеспечения доступа маломобильных групп населения к монументу с западной стороны от лестницы выполняется железобетонный пандус в два марша, с площадкой въезда-выезда и одной промежуточной площадкой. Для предотвращения сползания конструкции выполняется бетонный зуб в основании пандуса. Для устройства пандуса откапывается котлован с послойной засыпкой песком и щебнем. Горизонтальные и наклонные поверхности шлифуются после набора прочности бетона, гидроизолируются и проходят биоцидную обработку. Деформационный шов вокруг пандуса устраивается без заглубления.

Работы не нарушают целостность и сохранность объекта культурного наследия, и предмет охраны.

*Проектом сохранения объекта культурного наследия предусматривается устройство сетей инженерно-технического обеспечения и инженерного оборудования. Решения не окажут влияния на предмет охраны объекта культурного наследия (прил.2).*

Электроснабжение и электроосвещение, молниезащита, заземление (шифр 2025-342-ИОС 5.1.1-2).

Проектом предусмотрено визуальное акцентирование танка на пьедестале за счет архитектурной подсветки перед лицевым фасадом. Проектом предусмотрена подсветка постаментов с танком с использованием светильников, монтируемых на уровне мощения. Кроме того, подсвечивается сам танк, светильники при этом устанавливаются на двух опорах, на которых также располагаются камеры видеонаблюдения.

Возможность подключения внешнего электроснабжения от сети отсутствует. Проектом предусмотрено электроснабжение от солнечных электростанций, монтируемых на специализированных опорах видеонаблюдения. Солнечные электростанции выбраны исходя из расчетной мощности светотехнического оборудования, обеспечивают непрерывную работу светильников в течение 8 часов в годовой период наименьшей солнечной активности (для региона ЛО-декабрь) и представляют из себя комплектные изделия, монтируемые на опору. Основным потребителем электроэнергии является архитектурная подсветка памятника. Электроснабжение основных электроприемников предусматривается по III-й категории надежности электроснабжения. Кабельная линия питания архитектурной подсветки выполняется кабелем ВВГнг. Для архитектурной подсветки предлагается использовать светодиодные светильники напряжением 220 В. Управление архитектурной подсветкой выполняется от фотодатчика.

Работы не нарушают целостность и сохранность объекта культурного наследия, и предмет охраны.

#### *Система охранного телевидения (шифр 2025-342-ИОС5.5.5.1-2)*

Проектируемой системой охранного телевидения осуществляется контроль обстановки в непосредственной близости от объекта культурного наследия.

Проектом предусмотрена система охранного IP-видеонаблюдения. Камеры монтируются на двух опорах, расположенных слева и справа от постаментов. Проектируемая система выполнена в соответствии с требованиями приказа Комитета правопорядка и безопасности Ленинградской области от 08.05.2024 № 12 «Об утверждении требований к локальным системам видеонаблюдения и к дополнительным технологическим каналам передачи данных, включаемым в систему интеллектуального видеонаблюдения и видеоаналитики аппаратно-программного комплекса «Безопасный город» на территории Ленинградской области».

Работы не нарушают целостность и сохранность объекта культурного наследия, и предмет охраны.

#### *Проект организации реставрации (шифр 2025-342-ПОР 2)*

Проект организации работ включает в себя описание мероприятий по организации реставрации, приспособления для современного использования,

выполнен в соответствии с действующим законодательством РФ и соответствует требованиям государственной охраны объектов культурного наследия.

Работы предписано вести в соответствии с проектными решениями, отраженными проектной документацией в разделе архитектурных и конструктивных решений, и в соответствии с требованиями нормативных документов.

Основой организации работ предусматривается комплексный поток, охватывающий: инженерную подготовку территории, выполнение основных строительных работ силами генподрядной строительной организациями. Специальные строительные работы выполняется специализированными бригадами. Работы включают подготовительный и основной периоды.

Работы не нарушают целостность и сохранность объекта культурного наследия, и предмет охраны.

#### Перечень мероприятий по охране окружающей среды (шифр 2025-342-ООС 2)

Перечень мероприятий по охране окружающей среды содержит выявление характера, интенсивности, степени опасности влияния и последствий при реставрации и эксплуатации объекта на состояние окружающей среды и здоровье населения; разработку мероприятий по предотвращению или смягчению воздействий проектируемого объекта на окружающую среду и связанных с ней социальных, экономических и иных последствий. В разделе представлена оценка современного состояния атмосферного воздуха, почвенных, земельных и водных ресурсов, растительности, ресурсов животного мира, а также социально-экономических условий территории.

Работы не нарушают целостность и сохранность объекта культурного наследия, и предмет охраны.

#### Мероприятия по обеспечению доступа инвалидов (шифр 2025-342-ОДИ 2).

Проектные решения учитывают необходимые критерии для инвалидов в степени, необходимой и достаточной для посещения объекта, предусмотренные нормативными документами. Дорожно-тропиночная сеть и площадки устроены наиболее удобным способом, с учетом возможности передвижения по территории объекта маломобильных групп населения. Дорожно-тропиночная сеть максимально учитывает основные транзиты и элементы существующей планировки. Все дорожки и площадки запроектированы в твердом покрытии. Во избежание травм и несчастных случаев, перемещение МГН к территории и на территории объекта рекомендуется осуществлять с сопровождающими лицами. Проектные решения обеспечивают возможность беспрепятственного передвижения МГН без создания помех другим посетителям объекта. Проектные решения

предусматривают также установку информационных табличек со шрифтом Брайля для слабовидящих.

Для обеспечения беспрепятственного доступа инвалидов-колясочников к памятнику на объекте с западной стороны вдоль лестницы проектом предусматривается устройство монолитного железобетонного пандуса для обеспечения доступа маломобильных групп населения. Ввиду стесненных условий марши пандуса имеют продольный уклон 96‰, поэтому передвижение людей на кресле-коляске предусмотрено с помощью сопровождающих лиц. Пандус имеет два марша, площадки въезда-выезда и одну промежуточную площадку, имеющие уклон в сторону спуска 10‰ для водоотведения. Верхняя площадка находится в одной плоскости с плитами мощения площадки (3 ряд от лестницы), которые также имеют уклон. С двух сторон от пандуса устраиваются два бортика разной высоты. Бортик со стороны лестницы и площадки монумента выполняется высоким для закрытия пирогов и конструкций лестницы и плит мощения, бортик с противоположной стороны продлен до конца верхней площадки пандуса. На бортики устанавливаются металлические ограждения, с двухуровневыми поручнями.

Работы не нарушают целостность и сохранность объекта культурного наследия, и предмет охраны.

Проектные решения разработаны в полном объеме, определенном заданием комитета по сохранению культурного наследия Ленинградской области № 04-03/25-14 от 31.01.2025 г. (прил..6) и не нарушают сохранность и предмет охраны объекта культурного наследия (прил.2).

В проектной документации на проведение работ по сохранению объекта культурного наследия предусмотрены проектные решения по реставрации, ремонту, приспособлению для современного использования объекта культурного наследия федерального значения «Памятник «Атака» на «Ораниенбаумском пятачке», входящего в состав объекта культурного наследия федерального значения «Ансамбль «Зеленый пояс Славы Ленинграда» (Ленинградская область), расположенного по адресу: Ленинградская обл., Ломоносовский р-н, МО Пениковское сельское поселение, 8 км Гостилицкого шоссе, без изменения его особенностей (предмета охраны): в том числе восстановление первоначального архитектурного облика, конструкций, благоустройство территории, оборудование сетями освещения и видеонаблюдения. Работы не нарушают целостность и сохранность объекта культурного наследия, архитектурно-художественное решение, конструкции, что подтверждено актом определения влияния предполагаемых к проведению видов работ, включённым в состав проектной документации.

На основании ст. 42, 43, 44 Федерального закона № 73-ФЗ предлагаемые проектом работы квалифицируются как реставрация - научно-исследовательские, изыскательские, проектные и производственные работы,



проводимые в целях выявления и сохранности историко-культурной ценности объекта культурного наследия; приспособление памятника для современного использования - научно-исследовательские, проектные и производственные работы, проводимые в целях создания условий для современного использования объекта культурного наследия без изменения его особенностей, составляющих предмет охраны, ремонт - научно-исследовательские, изыскательские, проектные и производственные работы, проводимые в целях поддержания в эксплуатационном состоянии памятника без изменения его особенностей, составляющих предмет охраны.

**Таким образом, предусмотренные данной проектной документацией работы не нарушают сохранность и предмет охраны, определённый приказом комитета по культуре Ленинградской области от № 01-03/15-2 от 04.03.2015 г. (прил.2), не противоречат заданию комитета по сохранению культурного наследия Ленинградской области № 04-03/25-14 от 31.01.2025 г. (прил.6), не изменяют облик и не ухудшают условий, необходимых для сохранности объекта культурного наследия, не оказывают влияние на объемно-планировочные и конструктивные решения.**

***11. Перечень документов и материалов, собранных и полученных при проведении экспертизы, а также использованной для неё специальной, технической и справочной литературы.***

*11.1. Документы и материалы, собранные и полученные при проведении экспертизы:*

- Краткая историческая справка (п.10.2),
- Историческая иконография (прил. 1)
- Материалы фотофиксации (прил.4).

*11.2. Нормативно-правовые документы, используемые при проведении государственной историко-культурной экспертизы:*

- Федеральный закон № 73-ФЗ «Об объектах культурного наследия (памятниках истории и культуры) народов Российской Федерации от 25.06.2002 г.;
- Положение о государственной историко-культурной экспертизе, утвержденное Постановлением Правительства Российской Федерации от 25.04.2024 №530.
- ГОСТ Р 55528-2013 «Состав и содержание научно-проектной документации по сохранению объектов культурного наследия (памятники истории и культуры). Общие требования»;
- ГОСТ Р 55567-2013 «Порядок организации и ведения инженерно-технических исследований на объектах культурного наследия. Памятники истории и культуры. Общие требования», утверждённый и введенный в

действие с 01.06.2014 г. приказом Федерального агентства по техническому регулированию и метрологии от 28.08.2013 г. № 665-ст;

- ГОСТ Р 21.110-2020 «Система проектной документации для строительства. Основные требования к проектной и рабочей документации»;

- Письмо Министерства культуры РФ от 16.10.2015 г. №338-01-39-ГП «Методические рекомендации по разработке научно-проектной документации на проведение работ по сохранению объектов культурного наследия (памятников истории и культуры) народов Российской Федерации»;

- ГОСТ Р 70630-2023 «Сохранение объектов культурного наследия. Технологические процессы подготовки раздела научно-проектной документации. Предварительные работы»;

- ГОСТ Р 70631.1-2023 «Сохранение объектов культурного наследия. Технологические процессы подготовки раздела научно-проектной документации. Часть 1. Комплексные научные исследования»;

- ГОСТ Р 70632.2-2023 «Сохранение объектов культурного наследия. Технологические процессы подготовки раздела научно-проектной документации. Проект реставрации и приспособления. Часть 2. Стадия «Проект»;

- Градостроительный кодекс Российской Федерации.

### 11.3. Библиографические и архивные материалы:

#### *Библиографический список:*

1. Гусаров А. Ю. Памятники воинской славы Петербурга. СПб.: Паритет, 2010.
2. Лукьянов Ю. А. Зелёный пояс Славы. Л. 1972.
3. Лукьянов Ю. А. Памятник длиной 200 километров. Л. 1969.
4. Лукьянов Ю. А. Рубежи стойкости и мужества. Л. 1985.
5. Косточкин В.В. Поясом немеркнувшей славы. М. 1975.
6. Памятники архитектуры пригородов Ленинграда. Л. Стройиздат, 1985.

#### *Электронные ресурсы:*

7. Государственный каталог Музейного фонда Российской Федерации
8. Сайт Этоместо.ру/Старые карты (etomesto.ru),
9. Сайт Фотографии прошлого (pastvu.com),
10. Сайт Архитектура и дома Санкт-Петербурга (citywalls.ru),
11. Сайт ФГБУ «Президентская библиотека им. Б.Н. Ельцина» (prlib.ru)

#### *Архивные материалы:*

Библиотека Российской Академии наук (БРАН)

Отдел рукописной редкой книги и картографии. Собрание карт. № 236, 238, 239.

Архив Комитета по сохранению культурного наследия Ленинградской области.

Дело № 369/В46.

Архив газеты «Ленинградская правда»  
Архив газеты «Смена»  
Архив газеты «Балтийский луч».

## **12. Обоснования вывода экспертизы.**

Проведенные исследования позволяют следующим образом оценить представленную на экспертизу проектную документацию на проведение работ по сохранению объекта культурного наследия федерального значения «Памятник «Атака» на «Ораниенбаумском пятачке», входящего в состав объекта культурного наследия федерального значения «Ансамбль «Зеленый пояс Славы Ленинграда» (Ленинградская область), расположенного по адресу: Ленинградская обл., Ломоносовский р-н, МО Пениковское сельское поселение, 8 км Гостилицкого шоссе: «Разработка научно-проектной документации на проведение работ по сохранению (в целях реставрации) объектов культурного наследия - памятников военной истории, расположенных на территории Ломоносовского района Ленинградской области», ООО «Профиль», 2025 г. Шифр 2025-342. Объект 2.

1. В проектной документации представлен акт определения влияния предполагаемых к проведению видов работ на конструктивные и другие характеристики надежности и безопасности объекта культурного наследия федерального значения «Памятник «Атака» на «Ораниенбаумском пятачке» (памятника истории и культуры) народов Российской Федерации (далее – Акт влияния).

Проектной документацией предполагаются к выполнению следующие виды работ: ремонт, реставрация и приспособление для современного использования объекта культурного наследия федерального значения «Памятник «Атака» на «Ораниенбаумском пятачке», в том числе восстановление первоначального архитектурного облика, конструкций, благоустройство территории, оборудование сетями освещения и видеонаблюдения. При проведении работ, указанных в Акте влияния (ремонт, реставрация и приспособление для современного использования):

- сохраняется исторически сложившаяся конструктивная схема объекта культурного наследия;
- не изменяется объемно-планировочная структура объекта культурного наследия.

Предполагаемые к выполнению работы на объекте культурного наследия в соответствии с письмом Минкультуры России от 24.03.2015 № 90-01-39-ГП относятся к работам по сохранению объектов культурного наследия.

Согласно выводам Акта влияния работы, предусмотренные проектной документацией к выполнению на исследуемом объекте культурного наследия, не оказывают влияния на конструктивные и другие характеристики надежности и безопасности объекта культурного наследия.

2. По результатам оценки выводов Акта влияния на конструктивные и другие характеристики надежности и безопасности исследуемого объекта культурного наследия (памятника истории и культуры) народов Российской Федерации, установлено, что предполагаемые к выполнению в соответствии с экспертируемой проектной документацией виды работ не оказывают влияния на конструктивные и другие характеристики надежности и безопасности объекта культурного наследия согласно требованиям Федерального закона от 25.06.2002 № 73-ФЗ «Об объектах культурного наследия (памятниках истории и культуры) народов Российской Федерации» и с учетом положений Градостроительного кодекса Российской Федерации, постановления Правительства Российской Федерации от 16.05.2022 № 881 «Об осуществлении замены и (или) восстановления несущих строительных конструкций объекта капитального строительства при проведении капитального ремонта зданий, сооружений», иных правовых актов.

3. Анализ решений, предусмотренных экспертируемой проектной документацией, совместно с изучением предмета охраны объекта культурного наследия, определённого в приказе комитета по культуре Ленинградской области от № 01-03/15-2 от 04.03.2015 г. (прил.2), показал, что особенности объекта культурного наследия в рамках рассматриваемого проекта не затрагиваются, или сохраняются без изменений (отсутствие влияния принятых проектных решений на сохранность предмета охраны описано в разделе 10.4. «*Описание и анализ проектной документации*» настоящего акта).

4. Анализ решений, предусмотренных экспертируемой проектной документацией, совместно с изучением акта определения влияния, визуальным обследованием объекта культурного наследия, показал, что предусмотренные данной проектной документацией работы не изменяют облик и не ухудшают условий, необходимых для сохранности объекта культурного наследия.

5. Представленная на экспертизу проектная документация разработана с учетом действующих требований по её составу, содержанию и оформлению, не противоречит действующему законодательству РФ об охране культурного наследия, учитывает требования задания комитета по сохранению культурного наследия Ленинградской области № 04-03/25-14 от 31.01.2025 г. (прил.6), не предполагает нарушений предмета охраны, определённого в приказе комитета по культуре Ленинградской области от № 01-03/15-2 от 04.03.2015 г. (прил.2).

### **13. Вывод экспертизы в соответствии с требованиями, предусмотренными пунктом 22 Положения<sup>5</sup>:**

Проектная документация на проведение работ по сохранению объекта культурного наследия федерального значения «Памятник «Атака» на «Ораниенбаумском пятачке», входящего в состав объекта культурного наследия федерального значения «Ансамбль «Зеленый пояс Славы Ленинграда» (Ленинградская область), расположенного по адресу: Ленинградская обл., Ломоносовский р-н, МО Пениковское сельское поселение, 8 км Гостилицкого шоссе: «Разработка научно-проектной документации на проведение работ по сохранению (в целях реставрации) объектов культурного наследия - памятников военной истории, расположенных на территории Ломоносовского района Ленинградской области», ООО «Профиль», 2025 г. Шифр 2025-342. Объект 2, в составе:

#### Раздел 1. Предварительные работы:

*Часть 1. Исходно-разрешительная документация:*

1.2. Исходно-разрешительная документация. Шифр: 2025-342-ИРД 2;

*Часть 2. Программа научно-исследовательских работ.*

2.2. Предварительные работы. Шифр: 2025-342-ПР 2;

*Часть 3. Фотофиксация до реставрации.*

3.2. Фотофиксация объекта культурного наследия до начала проведения работ. Шифр: 2025-342-ФФ 2;

#### Раздел 2. Комплексные научные исследования:

4.2. Комплексные научные исследования. Шифр: 2025-342-КНИ 2;

*Подраздел 1. Инженерные изыскания.*

5.2. Инженерно-геодезические изыскания. Шифр: 2025-342-ИГДИ 2;

#### Раздел 3. Проект реставрации и приспособления:

*Стадия «Эскизный проект»:*

6.2. Эскизный проект. Шифр: 2025-342-ЭП 2;

*Стадия «Проект»:*

*Часть 1. «Пояснительная записка»:*

7.2. Общая пояснительная записка. Шифр: 2025-342-ПЗ 2;

---

<sup>5</sup> Формулировка дана по п.п. «н» п. 20 Положения о государственной историко-культурной экспертизе, утвержденного Постановлением Правительства Российской Федерации от 25.04.2024 №530.

*Часть 2. «Схема планировочной организации земельного участка».*

8.2. Схема планировочной организации земельного участка. Шифр: 2025-342-ПЗУ 2;

*Часть 3. «Архитектурные решения».*

9.2. Архитектурные решения. Шифр: 2025-342-АР 2;

*Часть 4. «Конструктивные и объемно-планировочные решения».*

10.2. Конструктивные решения. Шифр: 2025-342-КР 2;

*Часть 5. «Сведения об инженерном оборудовании, о сетях инженерно-технического обеспечения, перечень инженерно-технических мероприятий, содержание технологических решений».*

*Часть 5.1. «Система электроснабжения».*

11.2. Электроснабжение и электроосвещение, молниезащита, заземление. Шифр: 2025-342-ИОС 5.1-2;

*Часть 5.5. «Сети связи».*

12.2. Система охранного телевидения. Шифр: 2025-342-ИОС 5.5.1-2;

*Часть 7. «Проект организации строительства».*

13.2. Проект организации реставрации. Шифр: 2025-342-ПОР 2;

*Часть 8. «Мероприятия по охране окружающей среды».*

14.2. Перечень мероприятий по охране окружающей среды. Шифр: 2025-342-ООС 2;

*Часть 11. «Мероприятия по обеспечению доступа инвалидов».*

15.2. Мероприятий по обеспечению доступа инвалидов. Шифр: 2025-342-ОДИ 2;

*Часть 13. Иная документация в случаях, предусмотренных законодательными и иными нормативными правовыми актами Российской Федерации.*

17.2. Методические и технологические рекомендации по реставрации. Шифр: 2025-342-МР 2.

соответствует требованиям законодательства Российской Федерации в области государственной охраны объектов культурного наследия (положительное заключение).

**14. Перечень приложений к заключению экспертизы, обосновывающих вывод эксперта или экспертной комиссии и**

**подлежащих размещению на официальном сайте органа охраны объектов культурного наследия в информационно-телекоммуникационной сети «Интернет».**

1. Историческая иконография.
2. Предмет охраны объекта культурного наследия.
3. Границы территории объекта культурного наследия.
4. Материалы фотофиксации.
5. Протоколы заседаний экспертной комиссии и договоры.
6. Документы, представленные заказчиком.

Копии:

- Задание комитета по сохранению культурного наследия Ленинградской области № 04-03/25-14 от 31.01.2025 г.
- Охранное обязательство – распоряжение комитета по культуре Ленинградской области № 01-04/20-112 от 01.04.2020 г.
- Копия лицензий разработчика проектной документации на деятельность по сохранению объектов культурного наследия №МКРФ 02430 от 06.04.2015 г.
- Выписка ЕГРН от 01.07.2025.
- Разрешение на проведение работ по сохранению объекта культурного наследия № 04-01/25-52 от 01.07.2025.
- Паспорт объекта культурного наследия 471510280300506 от 25.08.2025.
- Приказ МК РФ № 25235-р от 04.12.2015 г.
- Выкопировки из Постановления Совета министров РСФСР № 624 от 04.12.1974 г.

Председатель экспертной комиссии: А.Е. Аверьянова:

ПОДПИСАНО ЭЛЕКТРОННОЙ  
ПОДПИСЬЮ:  
АВЕРЬЯНОВА АЛЕКСАНДРА  
ЕВГЕНЬЕВНА  
01 декабря 2025 года

Ответственный секретарь экспертной комиссии: Н.А. Давыдова:

ПОДПИСАНО ЭЛЕКТРОННОЙ  
ПОДПИСЬЮ:  
ДАВЫДОВА НИНА АНАТОЛЬЕВНА  
01 декабря 2025 года

Эксперт - член экспертной комиссии: М.Н. Иванова-Голованкова:

ПОДПИСАНО ЭЛЕКТРОННОЙ  
ПОДПИСЬЮ:  
ИВАНОВА-ГОЛОВАНКОВА  
МАРИНА НИКОЛАЕВНА  
01 декабря 2025 года

**15. Дата оформления заключения экспертизы. 01.12.2025 г.**

**Приложение № 1** к акту по результатам государственной историко-культурной экспертизы проектной документации на проведение работ по сохранению объекта культурного наследия федерального значения «Памятник «Атака» на «Ораниенбаумском пятачке», входящего в состав объекта культурного наследия федерального значения «Ансамбль «Зеленый пояс Славы Ленинграда» (Ленинградская область), расположенного по адресу: Ленинградская обл., Ломоносовский р-н, МО Пениковское сельское поселение, 8 км Гостилицкого шоссе: «Разработка научно-проектной документации на проведение работ по сохранению (в целях реставрации) объектов культурного наследия - памятников военной истории, расположенных на территории Ломоносовского района Ленинградской области», ООО «Профиль», 2025 г. Шифр 2025-342. Объект 2 от 01.12.2025 г.

## **Историческая иконография.**

### **Список иллюстраций.**

1. Илл. 1. Памятник «Атака» вскоре после открытия в 1969 г. / Фотооткрытка. Из набора открыток «Зеленый пояс Славы». «Издательство «Аврора». Л. 1975. Авторы фото Стукалов В. А. и Манушин Б. В.
2. Илл. 2. Памятник «Атака» в 1969-1971 годах. / Фото из книги "Зеленый пояс Славы. Ю. А. Лукьянов. Лениздат. Л.1972.
3. Илл. 3. Памятник «Атака» в 1970 году. / Фотограф Лосин Б. Копия из паспорта памятника истории и культуры. Аналогичное фото в фондах СПбГБУК, «Государственный мемориальный музей обороны и блокады Ленинграда». Инв.№- ФФ-312, номер в Госкаталоге: 33403606.в ф.
4. Илл. 4. Памятник «Атака» в 1996 году. Фото из паспорта памятника истории и культуры. Фотограф М.В. Ходяков. / Архив Комитета по сохранению культурного наследия Ленинградской области. Д 369/В46.





*Илл. 1. Памятник «Атака» вскоре после открытия в 1969 г. / Фотооткрытка. Из набора открыток «Зеленый пояс Славы». «Издательство «Аврора». Л. 1975. Авторы фото Стукалов В. А. и Манушин Б. В.*



*Илл. 2. Памятник «Атака» в 1969-1971 годах. / Фото из книги "Зеленый пояс Славы. Ю. А. Лукьянов. Лениздат. Л.1972.*



*Илл. 3. Памятник «Атака» в 1970 году. / Фотограф Лосин Б. Копия из паспорта памятника истории и культуры. Аналогичное фото в фондах СПбГБУК, «Государственный мемориальный музей обороны и блокады Ленинграда». Инв.№- ФФ-312, номер в Госкаталоге: 33403606.в ф.*



*Илл. 4. Памятник «Атака» в 1996 году. Фото из паспорта памятника истории и культуры. Фотограф М.В. Ходяков. / Архив Комитета по сохранению культурного наследия Ленинградской области. Д 369/В46.*

**Приложение № 2** к акту по результатам государственной историко-культурной экспертизы проектной документации на проведение работ по сохранению объекта культурного наследия федерального значения «Памятник «Атака» на «Ораниенбаумском пяточке», входящего в состав объекта культурного наследия федерального значения «Ансамбль «Зеленый пояс Славы Ленинграда» (Ленинградская область), расположенного по адресу: Ленинградская обл., Ломоносовский р-н, МО Пениковское сельское поселение, 8 км Гостилицкого шоссе: «Разработка научно-проектной документации на проведение работ по сохранению (в целях реставрации) объектов культурного наследия - памятников военной истории, расположенных на территории Ломоносовского района Ленинградской области», ООО «Профиль», 2025 г. Шифр 2025-342. Объект 2 от 01.12.2025 г.

**Предмет охраны объекта культурного наследия.**





АДМИНИСТРАЦИЯ ЛЕНИНГРАДСКОЙ ОБЛАСТИ  
КОМИТЕТ ПО КУЛЬТУРЕ ЛЕНИНГРАДСКОЙ ОБЛАСТИ

ПРИКАЗ

«4» марта 2015 г.

№ 01-03/15-2

Об установлении предметов охраны объекта культурного наследия  
федерального значения Ансамбль «Зеленый пояс Славы Ленинграда»

В соответствии с Федеральным законом от 25 июня 2002 г. № 73-ФЗ «Об объектах культурного наследия (памятниках истории и культуры) народов Российской Федерации», пунктами 1.4 и 3.8 Положения о комитете по культуре Ленинградской области, утвержденного постановлением Правительства Ленинградской области от 13 февраля 2008 г. № 20, приказываю:

1. Установить предметы охраны объекта культурного наследия федерального значения «Ансамбль «Зеленый пояс Славы Ленинграда», принятого на государственную охрану Постановлением Совета Министров РСФСР от 04 декабря 1974 г. № 624 «О дополнении и частичном изменении постановления Совета Министров РСФСР от 30 августа 1960 г. № 1327 О дальнейшем улучшении дела охраны памятников культуры в РСФСР», согласно приложениям №№ 1-23.

2. Департаменту государственной охраны, сохранения и использования объектов культурного наследия обеспечить внесение сведений об Ансамбле в единый государственный реестр объектов культурного наследия (памятников истории и культуры) народов Российской Федерации и их опубликование.

3. Настоящий приказ вступает в силу со дня его официального опубликования.

4. Контроль за исполнением настоящего приказа составляю за собой.

Председатель комитета

Н.Г. Кононенко

Приложение № 6  
к приказу комитета по культуре  
Ленинградской области  
от «4» август 2015г. № 01-03/15-2

### ПРЕДМЕТ ОХРАНЫ

объекта культурного наследия федерального значения  
«Ансамбль «Зеленый пояс Славы Ленинграда»:  
Памятник «Атака» на «Ораниенбаумском пятачке»,  
расположенного на 8 км Гостилицкого шоссе Пениковского СП  
Ломоносовского района Ленинградской области

Памятник установлен в 1969 г., авторы проекта: архитектор Алымов А.И., инженер Иоффе В. М., скульпторы Б. Свинин, Э. Агаян.

1. Местоположение памятника на 8-м км Гостилицкого шоссе Ломоносовского района Ленинградской области.

2. Средообразующее значение памятника в формировании окружающего ландшафта и мемориальной зоны комплекса Ансамбль «Зеленый пояс Славы Ленинграда».

3. Тематика, композиция, материалы памятника.

4. Конструктивные особенности, составные части композиции:

4.1. Местоположение, габариты, материалы, цвет танка Т-34, установленного на бетонный постамент;

4.2. Местоположение, габариты прикрепленной на пирамидальном, сужающемся кверху постаменте мраморной доски с горизонтальной надписью: «В сентябре 1941 года на этом участке Ораниенбаумского плацдарма вели тяжелые оборонительные бои и сдержали натиск немецко-фашистских полчищ войны 191-ой и 48-ой стрелковой дивизии, 2-ой рабочей гвардейской дивизии, 2-ой дивизии народного ополчения, курсанты военно-морского хозяйственного училища, батальонов морской пехоты, ополченцы пулеметно-артиллерийских батальонов. Их поддерживала артиллерия кораблей КБФ линкора «Октябрьская революция», крейсеров «Киров» и «Максим Горький» и других кораблей. С октября 1941 года по май 1943 года здесь держали оборону, истребляя фашистов, войны 48-ой дивизии, а затем до января 1944 года- 168-я стрелковая дивизия». На лицевом фасаде надпись: «1941-1944 Здесь проходила линия обороны Ораниенбаумского плацдарма в годы героической защиты Ленинграда», техника ее исполнения;

4.3. Местоположение, габариты и высотные отметки постаментов.

5. Особенности обработки поверхности танка, постаментов и памятной доски.

**Приложение № 3** к акту по результатам государственной историко-культурной экспертизы проектной документации на проведение работ по сохранению объекта культурного наследия федерального значения «Памятник «Атака» на «Ораниенбаумском пятачке», входящего в состав объекта культурного наследия федерального значения «Ансамбль «Зеленый пояс Славы Ленинграда» (Ленинградская область), расположенного по адресу: Ленинградская обл., Ломоносовский р-н, МО Пениковское сельское поселение, 8 км Гостилицкого шоссе: «Разработка научно-проектной документации на проведение работ по сохранению (в целях реставрации) объектов культурного наследия - памятников военной истории, расположенных на территории Ломоносовского района Ленинградской области», ООО «Профиль», 2025 г. Шифр 2025-342. Объект 2 от 01.12.2025 г.

### **Границы территории объекта культурного наследия.**



ПРАВИТЕЛЬСТВО ЛЕНИНГРАДСКОЙ ОБЛАСТИ  
\*\*\*  
КОМИТЕТ ПО КУЛЬТУРЕ ЛЕНИНГРАДСКОЙ ОБЛАСТИ

ПРИКАЗ

от 22 августа 2013 года

№ 91

**Об установлении границы территории объекта культурного наследия  
федерального значения «Ансамбль «Зеленый пояс Славы Ленинграда»:  
Памятник "Атака" на "Ораниенбаумском пяточке", Ломоносовский район,  
в 8 км от ж.д. станции Старый Петергоф**

В соответствии со ст.ст. 9.1, 33 Федерального закона от 25 июня 2002 года №73-ФЗ «Об объектах культурного наследия (памятниках истории и культуры) народов Российской Федерации», а также абзацем 10 п. 3.8. Положения о комитете по культуре Ленинградской области, утвержденного постановлением Правительства Ленинградской области от 13 февраля 2008 года № 20, приказываю:

1. Установить границы территории объекта культурного наследия федерального значения «Ансамбль «Зеленый пояс Славы Ленинграда»: Памятник "Атака" на "Ораниенбаумском пяточке", расположенного по адресу: Ломоносовский район, в 8 км от ж.д. станции Старый Петергоф (уточненный адрес: Пениковское СП, 8 км Гостилицкого шоссе), поставленного на государственную охрану Постановлением Совета Министров РСФСР от 04.12.1974 г. № 624, согласно приложениям 1, 2 на 3 листах.

2. Настоящий приказ вступает в силу со дня его официального опубликования.

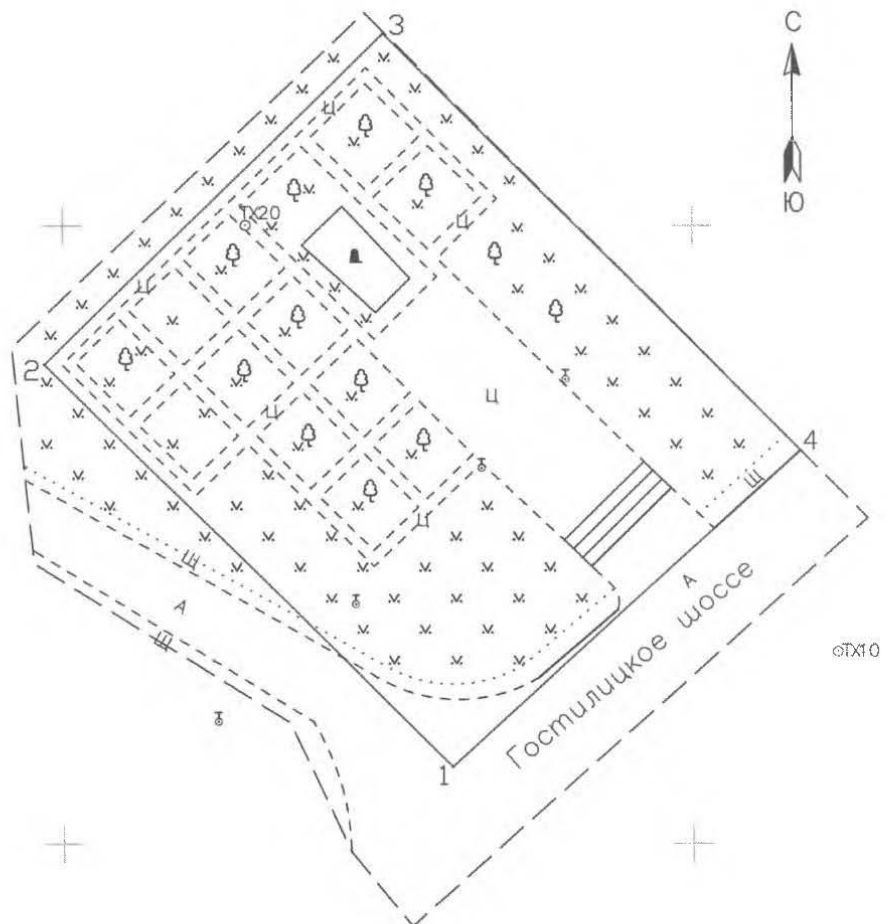
3. Контроль за исполнением настоящего приказа возложить на начальника отдела по осуществлению полномочий Российской Федерации в сфере объектов культурного наследия Макарову М.В.

Председатель  
комитета по культуре

Н.Г. Кононенко

Приложение 1  
к приказу комитета по культуре  
Ленинградской области  
от \_\_\_\_\_ 2013 № \_\_\_\_\_

**Граница территории  
объекта культурного наследия федерального значения  
«Ансамбль «Зеленый пояс Славы Ленинграда»:  
Памятник "Атака" на "Ораниенбаумском пяточке"»**



□ граница объекта культурного наследия

1 поворотная точка

М 1:500



**Координаты поворотных точек границы территории объекта культурного наследия федерального значения «Ансамбль «Зеленый пояс Славы Ленинграда»: Памятник "Атака" на "Ораниенбаумском пятачке"»**

№№	Обозначение (номер) характерной точки	Координаты характерных точек во Всемирной геодезической системе координат ('ЛПС8-84)		Координаты характерных точек в местной системе координат (МСК)	
		Северной широты	Восточной долготы	X	Y
1.	1	59°51'01.75905	29°46'50.27757	6627056.26	184580.88
	2	59°51'02.79022	29°46'48.16279	6627088.75	184548.52
	3	59°51'03.67496	29°46'49.86283	6627115.66	184575.47
	4	59°51'02.60157	29°46'52.02792	6627081.85	184608.59

**Описание границ территории объекта культурного наследия федерального значения «Ансамбль «Зеленый пояс Славы Ленинграда»: Памятник "Атака" на "Ораниенбаумском пятачке"»**

- от точки 1 до точки 2 по прямой перпендикулярно Гостилицкому шоссе (Р35);
- от точки 2 до точки 3 по прямой параллельно Гостилицкому шоссе (Р35);
- от точки 3 до точки 4 по прямой перпендикулярно Гостилицкому шоссе (Р35);
- от точки 4 до точки 1 вдоль Гостилицкого шоссе (Р35).

**Приложение № 4** к акту по результатам государственной историко-культурной экспертизы проектной документации на проведение работ по сохранению объекта культурного наследия федерального значения «Памятник «Атака» на «Ораниенбаумском пятачке», входящего в состав объекта культурного наследия федерального значения «Ансамбль «Зеленый пояс Славы Ленинграда» (Ленинградская область), расположенного по адресу: Ленинградская обл., Ломоносовский р-н, МО Пениковское сельское поселение, 8 км Гостилицкого шоссе: «Разработка научно-проектной документации на проведение работ по сохранению (в целях реставрации) объектов культурного наследия - памятников военной истории, расположенных на территории Ломоносовского района Ленинградской области», ООО «Профиль», 2025 г. Шифр 2025-342. Объект 2 от 01.12.2025 г.

## **Материалы фотофиксации.**

### **Список фотографий.**

1. «Памятник «Атака» на «Ораниенбаумском пятачке». Общий вид на мемориал с Гостилицкого шоссе. Давыдова Н.А. 06.11.2025.
2. «Памятник «Атака» на «Ораниенбаумском пятачке». Мраморная мемориальная доска Давыдова Н.А. 06.11.2025.
3. «Памятник «Атака» на «Ораниенбаумском пятачке». Общий вид монумента – на бетонном постаменте установлен танк Т34-85. На лицевой стороне постамента смонтированы металлические крашенные буквы памятной надписи и мраморная мемориальная доска. Давыдова Н.А. 06.11.2025.
4. «Памятник «Атака» на «Ораниенбаумском пятачке». Вид слева. Давыдова Н.А. 06.11.2025.
5. «Памятник «Атака» на «Ораниенбаумском пятачке». Вид справа. Давыдова Н.А. 06.11.2025.
6. «Памятник «Атака» на «Ораниенбаумском пятачке». Памятная надпись и мраморная мемориальная доска Давыдова Н.А. 06.11.2025.
7. «Памятник «Атака» на «Ораниенбаумском пятачке». Вид с обратной стороны. Давыдова Н.А. 06.11.2025.
8. «Памятник «Атака» на «Ораниенбаумском пятачке». Вид территории. Давыдова Н.А. 06.11.2025.
9. «Памятник «Атака» на «Ораниенбаумском пятачке». Вид с обратной стороны. Давыдова Н.А. 06.11.2025.
10. «Памятник «Атака» на «Ораниенбаумском пятачке». Вид слева. Давыдова Н.А. 06.11.2025.
11. «Памятник «Атака» на «Ораниенбаумском пятачке». Вид территории. Давыдова Н.А. 06.11.2025.
12. «Памятник «Атака» на «Ораниенбаумском пятачке». Боковой вид. Давыдова Н.А. 06.11.2025.

13. «Памятник «Атака» на «Ораниенбаумском пятачке». Вид территории и памятника. Давыдова Н.А. 06.11.2025.
14. «Памятник «Атака» на «Ораниенбаумском пятачке». Вид территории. Давыдова Н.А. 06.11.2025.
15. «Памятник «Атака» на «Ораниенбаумском пятачке». Вид территории. Давыдова Н.А. 06.11.2025.



1. «Памятник «Атака» на «Ораниенбаумском пятачке». Общий вид на мемориал с Гостилицкого шоссе. Давыдова Н.А. 06.11.2025.




2. «Памятник «Атака» на «Ораниенбаумском пятачке». Мраморная мемориальная доска Давыдова Н.А. 06.11.2025.





3. «Памятник «Атака» на «Ораниенбаумском пятачке». Общий вид монумента – на бетонном постаменте установлен танк Т34-85. На лицевой стороне постамента смонтированы металлические крашенные буквы памятной надписи и мраморная мемориальная доска. Давыдова Н.А. 06.11.2025.





4. «Памятник «Атака» на «Ораниенбаумском пятачке». Вид слева. Давыдова Н.А. 06.11.2025.



5. «Памятник «Атака» на «Ораниенбаумском пятачке». Вид справа. Давыдова Н.А. 06.11.2025.





6. «Памятник «Атака» на «Ораниенбаумском пятачке». Памятная надпись и мраморная мемориальная доска Давыдова Н.А. 06.11.2025.



7. «Памятник «Атака» на «Ораниенбаумском пятачке». Вид с обратной стороны. Давыдова Н.А. 06.11.2025.





8. «Памятник «Атака» на «Ораниенбаумском пятачке». Вид территории. Давыдова Н.А. 06.11.2025.



9. «Памятник «Атака» на «Ораниенбаумском пятачке». Вид с обратной стороны. Давыдова Н.А. 06.11.2025.





10. «Памятник «Атака» на «Ораниенбаумском пятачке». Вид слева. Давыдова Н.А. 06.11.2025.



11. «Памятник «Атака» на «Ораниенбаумском пятачке». Вид территории. Давыдова Н.А. 06.11.2025.





12. «Памятник «Атака» на «Ораниенбаумском пяточке». Боковой вид. Давыдова Н.А. 06.11.2025.



13. «Памятник «Атака» на «Ораниенбаумском пяточке». Вид территории и памятника. Давыдова Н.А. 06.11.2025.





14. «Памятник «Атака» на «Ораниенбаумском пяточке». Вид территории. Давыдова Н.А. 06.11.2025.



15. «Памятник «Атака» на «Ораниенбаумском пяточке». Вид территории. Давыдова Н.А. 06.11.2025.

**Приложение № 5** к акту по результатам государственной историко-культурной экспертизы проектной документации на проведение работ по сохранению объекта культурного наследия федерального значения «Памятник «Атака» на «Ораниенбаумском пятачке», входящего в состав объекта культурного наследия федерального значения «Ансамбль «Зеленый пояс Славы Ленинграда» (Ленинградская область), расположенного по адресу: Ленинградская обл., Ломоносовский р-н, МО Пениковское сельское поселение, 8 км Гостилицкого шоссе: «Разработка научно-проектной документации на проведение работ по сохранению (в целях реставрации) объектов культурного наследия - памятников военной истории, расположенных на территории Ломоносовского района Ленинградской области», ООО «Профиль», 2025 г. Шифр 2025-342. Объект 2 от 01.12.2025 г.

### **Протоколы заседаний экспертной комиссии и договоры**

## ПРОТОКОЛ №1

**организационного заседания экспертной комиссии по проведению государственной историко-культурной экспертизы проектной документации на проведение работ по сохранению объекта культурного наследия федерального значения «Памятник «Атака» на «Ораниенбаумском пятачке», входящего в состав объекта культурного наследия федерального значения «Ансамбль «Зеленый пояс Славы Ленинграда» (Ленинградская область), расположенного по адресу: Ленинградская обл., Ломоносовский р-н, МО Пениковское сельское поселение, 8 км Гостилицкого шоссе: «Разработка научно-проектной документации на проведение работ по сохранению (в целях реставрации) объектов культурного наследия - памятников военной истории, расположенных на территории Ломоносовского района Ленинградской области», ООО «Профиль», 2025 г. Шифр 2025-342. Объект 2.**

Санкт-Петербург

06 ноября 2025 г.

### **ПРИСУТСТВОВАЛИ аттестованные эксперты:**

**Аверьянова Александра Евгеньевна** (приказ Минкультуры России № 3399 от 19.12.2023 г.). Образование высшее - Институт живописи, скульптуры и архитектуры им. И.Е. Репина, архитектор, со стажем работы 45 лет. Самозанятая.

**Иванова-Голованкова Марина Николаевна** (приказ Министерства культуры РФ № 260 от 06.02.2023 г.). Образование высшее – Санкт-Петербургская государственная художественно-промышленная академия имени А. Л. Штиглица (2010 г.), искусствовед по специальности История и теория изобразительного искусства. Стаж работы 15 лет. ООО «НИВАД», руководитель научного отдела.

**Давыдова Нина Анатольевна** (приказ Минкультуры России № 3534 от 27.12.2023 г.). Образование высшее, инженер (садово-парковое и ландшафтное строительство) - Санкт-Петербургская Государственная Лесотехническая Академия им. С.М. Кирова; курсы повышения квалификации СПбГАСУ по направлению «архитектура»; магистр по направлению подготовки – «строительство» (СПб Политехнический университет Петра Великого). Стаж работы 20 лет. Ландшафтный архитектор 1 категории СПб ГБУК «Ленинградский зоологический парк».

### **ПОВЕСТКА ДНЯ:**

1. Утверждение состава членов экспертной комиссии.
2. Выборы председателя и ответственного секретаря экспертной комиссии.
3. Определение порядка работы и принятия решений экспертной комиссии.
4. Определение основных направлений работы экспертов.
5. Утверждение календарного плана работы экспертной комиссии.
6. О принятии от Заказчика документов для проведения экспертизы.

**1. Утверждение состава членов экспертной комиссии** по проведению государственной историко-культурной экспертизы проектной документации на проведение работ по сохранению объекта культурного наследия федерального значения «Памятник «Атака» на «Ораниенбаумском пятачке», входящего в состав объекта культурного наследия федерального значения «Ансамбль «Зеленый пояс Славы Ленинграда» (Ленинградская область), расположенного по адресу: Ленинградская обл., Ломоносовский р-н, МО Пениковское сельское поселение, 8 км Гостилицкого шоссе: «Разработка научно-проектной документации на проведение работ по сохранению (в целях реставрации) объектов культурного наследия - памятников военной истории, расположенных на территории Ломоносовского района Ленинградской области», ООО «Профиль», 2025 г. Шифр 2025-342. Объект 2.

**Слушали:** Аверьянову А.Е.

- об утверждении состава членов экспертной комиссии;

#### **Постановили:**

- утвердить состав членов экспертной комиссии в следующем составе: Иванова-Голованкова М.Н., Аверьянова А.Е., Давыдова Н.А.

**Голосование:** 3 человека - за; против - нет; воздержавшихся - нет.

### **2. Выборы председателя и ответственного секретаря экспертной комиссии.**

**Слушали:** Аверьянову А.Е., Давыдову Н.А., Иванову-Голованкову М.Н.

... - о выборе председателя экспертной комиссии и её ответственного секретаря.



**Постановили:**

Председателем экспертной комиссии выбрать Аверьянову А.Е.

Ответственным секретарем экспертной комиссии выбрать Давыдову Н.А.

**Голосование:**

3 человека - за; против - нет; воздержавшихся - нет.

**3. Определение порядка работы и принятия решений экспертной комиссии.**

**Слушали:** Аверьянову А.Е., Давыдову Н.А., Иванову-Голованкову М.Н.

... - о порядке работы и принятии решений экспертной комиссии;

**Постановили:**

Экспертная комиссия проводит заседания в ходе выполнения государственной историко-культурной экспертизы, решения экспертной комиссии принимаются коллегиально, после проведения необходимых научных исследований, визуального изучения объекта культурного наследия и анализа проектной документации.

**Голосование:**

3 человека - за; против - нет; воздержавшихся - нет.

**4. Определение основных направлений работы экспертов.**

**Слушали:** Аверьянову А.Е., Давыдову Н.А., Иванову-Голованкову М.Н.

... - определение основных направлений работы экспертов.

**Постановили:**

определить следующие направления работы экспертов:

1. Аверьянова А.Е., Давыдова Н.А., Иванова-Голованкова М.Н., проводят анализ представленной проектной документации на предмет ее соответствия требованиям государственной охраны объектов культурного наследия. Ответственный за анализ акта определения влияния предполагаемых к проведению видов работ на конструктивные и другие характеристики надежности и безопасности объектов культурного наследия (памятников истории и культуры) народов Российской Федерации: Давыдова Н.А.
2. Аверьянова А.Е., Давыдова Н.А., Иванова-Голованкова М.Н., определяют состояние элементов предмета охраны объекта культурного наследия и предложенные проектные решения по его сохранению.
3. Аверьянова А.Е., Давыдова Н.А., Иванова-Голованкова М.Н., оценивают полноту и комплектность представленной на экспертизу проектной документации.
4. Осмотр объекта проводить коллегиально, ответственный за фотофиксацию – Давыдова Н.А.

**Голосование:**

3 человека - за; против - нет; воздержавшихся - нет.

**5. Утверждение календарного плана работы Экспертной комиссии.**

**Слушали:** Аверьянову А.Е., Давыдову Н.А., Иванову-Голованкову М.Н.

- об утверждении календарного плана работы Экспертной комиссии государственной историко-культурной экспертизы.

**Постановили:**

Утвердить календарный план работы Экспертной комиссии:

06 ноября 2025 г.- организационное заседание;

06 ноября 2025 г.- 01 декабря 2025 г. проведение государственной историко-культурной экспертизы (ГИКЭ), в том числе: 06 ноября 2025 г. - натурные обследования объекта; 07 ноября 2025 г.– 11 ноября 2025 г. оценка проектной документации в части полноты и достоверности сведений, её соответствия законодательству РФ; 12 ноября 2025 г. - 16 ноября 2025 г.- архивно-библиографические исследования; 17 ноября 2025 г. – 01 декабря 2025 г. - обобщение результатов исследования в заключении экспертизы, формирование электронной версии Акта ГИКЭ.

01 декабря 2025 г. - заседание Экспертной комиссии - подписание выводов экспертизы.

**Голосование:**

3 человека - за; против - нет; воздержавшихся - нет.

**6. О принятии от Заказчика документов для проведения экспертизы.**

**Слушали:** Аверьянову А.Е., Давыдову Н.А., Иванову-Голованкову М.Н.

... - о принятии от Заказчика документов для проведения экспертизы.

**Постановили:**

для проведения государственной историко-культурной экспертизы принять от Заказчика документы в составе:

Копии:

- Задание комитета по сохранению культурного наследия Ленинградской области № 04-03/25-14 от 31.01.2025 г.
- Предмет охраны объекта культурного наследия - приказ комитета по культуре Ленинградской области № 01-03/15-2 от 04.03.2015 г.
- Границы территории объекта культурного наследия - приказ комитета по культуре Ленинградской области № 31 от 22.08.2013 г.
- Охранное обязательство – распоряжение комитета по культуре Ленинградской области № 01-04/20-112 от 01.04.2020 г.
- Копия лицензий разработчика проектной документации на деятельность по сохранению объектов культурного наследия №МКРФ 02430 от 06.04.2015 г.
- Выписка ЕГРН от 01.07.2025.
- Разрешение на проведение работ по сохранению объекта культурного наследия № 04-01/25-52 от 01.07.2025.
- Паспорт объекта культурного наследия 471510280300506 от 25.08.2025.
- Приказ МК РФ № 25235-р от 04.12.2015 г.
- Выкопировки из Постановления Совета министров РСФСР № 624 от 04.12.1974 г.

Проектная документация на проведение работ по сохранению объекта культурного наследия федерального значения «Памятник «Атака» на «Ораниенбаумском пятачке», входящего в состав объекта культурного наследия федерального значения «Ансамбль «Зеленый пояс Славы Ленинграда» (Ленинградская область), расположенного по адресу: Ленинградская обл., Ломоносовский р-н, МО Пениковское сельское поселение, 8 км Гостилицкого шоссе: «Разработка научно-проектной документации на проведение работ по сохранению (в целях реставрации) объектов культурного наследия - памятников военной истории, расположенных на территории Ломоносовского района Ленинградской области», ООО «Профиль», 2025 г. Шифр 2025-342. Объект 2.

**Голосование:**

3 человека - за; против - нет; воздержавшихся - нет.

*Председатель экспертной комиссии*  
Аверьянова Александра Евгеньевна



06.11.2025

*Ответственный секретарь экспертной комиссии*  
Давыдова Нина Анатольевна



06.11.2025

*Член экспертной комиссии*  
Иванова-Голованкова Марина Николаевна



06.11.2025

**ПРОТОКОЛ №2**

заседания экспертной комиссии по проведению государственной историко-культурной экспертизы проектной документации на проведение работ по сохранению объекта культурного наследия федерального значения «Памятник «Атака» на «Ораниенбаумском пятачке», входящего в состав объекта культурного наследия федерального значения «Ансамбль «Зеленый пояс Славы Ленинграда» (Ленинградская область), расположенного по адресу: Ленинградская обл., Ломоносовский р-н, МО Пениковское сельское поселение, 8 км Гостилицкого шоссе: «Разработка научно-проектной документации на проведение работ по сохранению (в целях реставрации) объектов культурного наследия - памятников военной истории, расположенных на территории Ломоносовского района Ленинградской области», ООО «Профиль», 2025 г. Шифр 2025-342. Объект 2.

Санкт-Петербург

01 декабря 2025 г.

**ПРИСУТСТВОВАЛИ аттестованные эксперты:****Председатель экспертной комиссии:**

Аверьянова Александра Евгеньевна (приказ Минкультуры России № 3399 от 19.12.2023 г.)

**Ответственный секретарь экспертной комиссии:**

Давыдова Нина Анатольевна (приказ Минкультуры России № 3534 от 27.12.2023 г.)

**Член экспертной комиссии:**

Иванова-Голованкова Марина Николаевна (приказ Минкультуры России № 260 от 06.02.2023 г.).

**Повестка дня:**

1. Рассмотрение вывода государственной историко-культурной экспертизы проектной документации на проведение работ по сохранению объекта культурного наследия федерального значения «Памятник «Атака» на «Ораниенбаумском пятачке», входящего в состав объекта культурного наследия федерального значения «Ансамбль «Зеленый пояс Славы Ленинграда» (Ленинградская область), расположенного по адресу: Ленинградская обл., Ломоносовский р-н, МО Пениковское сельское поселение, 8 км Гостилицкого шоссе: «Разработка научно-проектной документации на проведение работ по сохранению (в целях реставрации) объектов культурного наследия - памятников военной истории, расположенных на территории Ломоносовского района Ленинградской области», ООО «Профиль», 2025 г. Шифр 2025-342. Объект 2.
2. Согласование вывода и подписание Акта экспертизы цифровой электронной подписью.
3. Принятие решения о передаче Акта государственной историко-культурной экспертизы Заказчику.

**Слушали:** Аверьянову А.Е., Давыдову Н.А., Иванову-Голованкову М.Н.

**Постановили:**

Согласиться с тем, что представленная проектная документация на проведение работ по сохранению объекта культурного наследия федерального значения «Памятник «Атака» на «Ораниенбаумском пятачке», входящего в состав объекта культурного наследия федерального значения «Ансамбль «Зеленый пояс Славы Ленинграда» (Ленинградская область), расположенного по адресу: Ленинградская обл., Ломоносовский р-н, МО Пениковское сельское поселение, 8 км Гостилицкого шоссе: «Разработка научно-проектной документации на проведение работ по сохранению (в целях реставрации) объектов культурного наследия - памятников военной истории, расположенных на территории Ломоносовского района Ленинградской области», ООО «Профиль», 2025 г. Шифр 2025-342. Объект 2 соответствует требованиям законодательства Российской Федерации в области государственной охраны объектов культурного наследия.

Представить оформленный текст Акта экспертизы в электронном виде с формулировкой вывода.

Согласовать вывод и подписать Акт экспертизы в порядке, установленном Положением о государственной историко-культурной экспертизе, утвержденным Постановлением Правительства Российской Федерации от 25.04.2024 №530.

Передать заказчику Акт экспертизы, подписанный электронными подписями, со всеми прилагаемыми документами и материалами на электронном носителе в формате документа (PDF).

**Голосование по всем вопросам одновременно:**

3 человека - за; против - нет; воздержавшихся - нет.



*Председатель экспертной комиссии*  
Аверьянова Александра Евгеньевна

01.12.2025

*Ответственный секретарь экспертной комиссии*  
Давыдова Нина Анатольевна

01.12.2025

*Член экспертной комиссии*  
Иванова-Голованкова Марина Николаевна

01.12.2025

**ДОГОВОР № 06-11/25.1**

Санкт-Петербург

«06» ноября 2025 года

**Гражданка РФ Аверьянова Александра Евгеньевна** именуемая в дальнейшем **ЭКСПЕРТ**, с одной стороны, и общество с ограниченной ответственностью «Профиль» (ООО «Профиль»), именуемое в дальнейшем **ЗАКАЗЧИК**, в лице генерального директора Сальникова Дмитрия Вячеславовича, действующего на основании Устава, с другой стороны, вместе именуемые далее **СТОРОНЫ**, заключили настоящий Договор о нижеследующем:

**1. ПРЕДМЕТ ДОГОВОРА**

1.1. Заказчик поручает, а Эксперт обязуется выполнить работы по проведению государственной историко-культурной экспертизы по представленной Заказчиком проектной документации по титулам: «Разработка научно-проектной документации на проведение работ по сохранению (в целях реставрации) объектов культурного наследия - памятников военной истории, расположенных на территории Ломоносовского района Ленинградской области», ООО «Профиль», 2025 г. (шифр 2025-342); «Разработка научно-проектной документации на проведение работ по сохранению (в целях реставрации) объектов культурного наследия - памятников военной истории, расположенных на территории Кировского района Ленинградской области», ООО «Профиль», 2025 г. (шифр 2025-341).

1.2. Результатом работ по Договору являются Акты по результатам государственной историко-культурной экспертизы, подписанные экспертной комиссией. Всего 16 Актов – по числу объектов культурного наследия в составе вышеуказанных титулов проектной документации на проведение работ по сохранению (перечень объектов культурного наследия приложен в Приложении №1 к Договору). Заказчику передаются электронные версии актов в формате PDF со всеми приложениями на электронную почту Заказчика.

1.3. Эксперт обязуется обеспечить выполнение работ в соответствии с требованиями действующего законодательства в сфере охраны объектов культурного наследия, а именно Федерального закона от 25.06.2002 № 73-ФЗ «Об объектах культурного наследия (памятников истории и культуры народов Российской Федерации)», Положения о государственной историко-культурной экспертизе, утвержденного Постановлением Правительства РФ от 25.04.2024 №530.

1.4. Эксперт обязуется устранять замечания Госоргана к подготовленной в рамках исполнения настоящего договора документации в сроки, согласованные сторонами, в рамках гарантийных обязательств.

**2. СТОИМОСТЬ РАБОТ**

2.1. Стоимость работ по Договору составляет \_\_\_\_\_, является коммерческой тайной и не подлежит разглашению третьим лицам.

2.2. Стоимость работ по Договору включает все затраты Эксперта, в том числе связанные с устранением замечаний по требованию Госоргана.

**3. СРОК ВЫПОЛНЕНИЯ РАБОТ И ДЕЙСТВИЯ ДОГОВОРА**

3.1. Срок выполнения работ по проведению государственной историко-культурной экспертизы и передачи Заказчику Актов по результатам государственной историко-культурной экспертизы, подписанных экспертом, составляет 700 (семьсот) календарных дней со дня заключения договора при условии передачи Заказчиком завершённой проектной документации, подлежащей экспертизе и документов, необходимых для проведения экспертизы, список которых установлен Постановлением Правительства РФ от 25.04.2024 №530. Документы предоставляются Эксперту в течение 5 рабочих дней со дня заключения настоящего Договора, в электронном виде, в формате PDF. Сроки рассмотрения и согласования Актов по результатам государственной историко-культурной экспертизы устанавливаются регламентом Госоргана.

**4. ОТВЕТСТВЕННОСТЬ СТОРОН**

4.1. Эксперт обязан обеспечить выполнение Договора в установленный срок.

4.2. За невыполнение или ненадлежащее выполнение обязательств по настоящему Договору Эксперт и Заказчик несут имущественную ответственность в соответствии с действующим законодательством.

4.3. За нарушение Экспертом сроков выполнения работ по Договору Эксперт обязан по письменному требованию оплатить Заказчику неустойку от общей стоимости по Договору за каждый день просрочки в размере 1/300 от ключевой ставки ЦБ РФ, но не более 20% от цены Договора.

4.4. За нарушение Заказчиком сроков оплаты выполненных по Договору работ Заказчик обязан по письменному требованию оплатить Эксперту неустойку в размере 1/300 от ключевой ставки ЦБ РФ за каждый день просрочки, но не более 20% от цены Договора.

4.5. Гарантия на результат работ по Договору составляет период, равный периоду рассмотрения органом охраны объектов культурного наследия заключения экспертизы и прилагаемых к нему документы и материалы, включая срок устранения замечаний, предложений, подготовки и подачи нового заключения экспертизы и прилагаемых к нему документов и материалов, в случае несогласия органа охраны объектов культурного наследия с заключением экспертизы без ограничений количества указанных обстоятельств, случаев.

4.6. Эксперт заверяет и гарантирует в отношении себя следующие обстоятельства:

4.6.1. является добросовестным налогоплательщиком (своевременно и полно исчисляет, и уплачивает налоги);

4.6.2. не искажает факты хозяйственной жизни и не ведет фиктивный документооборот;

4.6.3. не совершает сделки/операции с целью неуплаты или неполной уплаты и/или зачета/возврата суммы налога;

## **5. УВЕДОМЛЕНИЯ**

5.1. Любые уведомления, направляемые Сторонами в рамках настоящего Договора, должны быть оформлены в письменном виде и отправлены по почте заказным или ценным письмом с уведомлением/извещением о вручении (далее - извещение), курьерской службой, либо вручены уполномоченным представителем Стороны, отправляющей такое уведомление, уполномоченному представителю Стороны, принимающей такое уведомление, по акту приема-передачи документов. Датой уведомления считается дата его доставки, указанная в уведомлении о вручении или доставке, либо дата, указанная в акте приема-передачи документов.

5.2. Если по какой-либо причине извещение о необходимости получения уведомления, направленное почтовой службой по адресу, указанному в разделе 12 настоящего Договора, либо по адресу места нахождения Стороны, по любой причине не было принято Стороной, такое уведомление считается полученным по прошествии 5 (пяти) рабочих дней после его передачи в почтовое отделение, направившее извещение о необходимости получения уведомления.

## **6. ПРОЧИЕ УСЛОВИЯ**

6.1. Заказчик в любое время имеет право расторгнуть Договор в одностороннем внесудебном порядке письменным уведомлением не менее чем за 20 (двадцать) дней. При расторжении Договора оплате подлежат выполненные к моменту расторжения работы/оказанные услуги. Стоимость авансированных работ/услуг, не выполненных Исполнителем подлежит возврату Заказчику в течение 5 дней с даты расторжения Договора по настоящему пункту.

6.2. До начала выполнения и в процессе проведения экспертизы Исполнитель вправе запрашивать у Заказчика документы, необходимые для проведения данной экспертизы, список которых установлен Постановлением Правительства РФ от 25.04.2024 №530.

6.3. Передачу документов для согласования с Госорганом осуществляет Заказчик.

6.4. Право собственности у Заказчика на создаваемую (передаваемую) продукцию наступает с момента полной оплаты работ по Договору.

6.5. К настоящему Договору прилагаются и являются его неотъемлемой частью:

Приложение №1 – Перечень объектов культурного наследия.

**ЗАКАЗЧИК:**  
**ООО «Профиль»,**

Юр. Адрес: 194044, Санкт-Петербург, ул.  
Чугунная, д.4а, офис 500  
Факт. Адрес: 194044, Санкт-Петербург, ул.  
Чугунная, д.4а, офис 500  
ИНН 7802182380/КПП 780401001  
р/счет 40702810102000001857 в АО "СМП  
БАНК", Санкт-Петербург  
к/счет 301018107000000000783  
БИК 044030783  
ОГРН 1037804035851, ОКПО 57921814  
ОКВЭД 42.21; 42.22; 45.24; 42.25; 74.20

**ИСПОЛНИТЕЛЬ:**  
**ЭКСПЕРТ:**  
**Аверьянова Александра Евгеньевна**

  
  
**Сальников Д.В.**

  
**Аверьянова А.Е.**

## **ПЕРЕЧЕНЬ ОБЪЕКТОВ КУЛЬТУРНОГО НАСЛЕДИЯ**

*Ленинградская область, Кировский район.*

Объект культурного наследия регионального значения «Братское захоронение летчиков-балтийцев, погибших в 1942 г.». Ленинградская область, Кировский район, д. Выстав, в 15 км севернее ст. Войбокало, на юго-восточной окраине деревни.

Объект культурного наследия регионального значения «Братское захоронение советских воинов, погибших в 1941-1944 гг.». Ленинградская область, Кировский район, д. Лаврово, в 18 км к северо-западу от ст. Войбокало, на побережье Ладоги, близ автодороги Войбокало-Кобона.

Объект культурного наследия регионального значения «Братское захоронение ленинградцев, погибших при эвакуации 1941-1943 гг.». Ленинградская область, Кировский район, д. Лаврово, в 18 км к северо-западу от ст. Войбокало, на побережье Ладоги, близ гражданского кладбища.

Объект культурного наследия регионального значения «Братское захоронение советских воинов, погибших в 1941-1944 гг.». Ленинградская область, Кировский район, д. Низово, в 2,5 км к востоку от д. Кобона, в центре деревни.

Объект культурного наследия регионального значения «Братское захоронение советских воинов и ленинградцев, погибших в 1941-1943 гг.». Ленинградская область, Кировский район, д. Кобона, в 25 км северо-западнее ст. Войбокало, на побережье Ладоги; на гражданском кладбище, на восточной стороне кладбища.

Объект культурного наследия регионального значения «Памятный знак-стела, посвящен «Дороге жизни», которая проходила здесь в 1941-43 гг.». Ленинградская область, Кировский район, Войбокало, ж.д. станция, на линии Мга-Волховстрой, в зоне станции.

Объект культурного наследия регионального значения «Памятник-автомашина в честь автомобилистов, работавших на «Дороге жизни», проходившей здесь в 1941-1943 гг. Рядом - место захоронения неизвестного шофера, погибшего в годы войны». Ленинградская область, Кировский район, д. Дусьево, близ перекрестка дорог Ленинград - Петрозаводск и Войбокало – Кобона.

*Ленинградская область, Ломоносовский район.*

Объект культурного наследия регионального значения «Братское захоронение советских воинов, погибших в 1919 г.». Ленинградская область, Ломоносовский муниципальный район, Гостилицкое сельское поселение, деревня Гостилицы, ул. Парковая.

Объект культурного наследия федерального значения «Памятник "Гостилицкий" на "Ораниенбаумском пятачке"». Ленинградская область, Ломоносовский район, деревня Гостилицы, 23-км автомобильной дороги «Петродворец-Кейкино».

Объект культурного наследия регионального значения "Памятник-obelisk на рубеже обороны советских войск в 1941-44 гг. Ленинградская область, Ломоносовский район, д. Порожки, на 19 км Гостилицкого шоссе, в 2-х км к западу от деревни, на горе Колокольной.

Объект культурного наследия федерального значения «Памятник "Якорь"». Ленинградская область, Ломоносовский район, муниципальное образование «Пениковское сельское поселение», 10 км Гостилицкого шоссе.

Объект культурного наследия федерального значения «Памятник "Атака" на "Ораниенбаумском пятачке"». Ленинградская область, Ломоносовский район, МО Пениковское сельское поселение, 8 км Гостилицкого шоссе.

Объект культурного наследия федерального значения «Памятник "Январский гром" на "Ораниенбаумском пятачке"». Ленинградская область, Ломоносовский район, близ деревни Порожки, 19-й км Гостилицкого шоссе.

Объект культурного наследия регионального значения «Братское захоронение советских воинов, погибших в 1941-44 гг.; обозначено более 2500 фамилий погибших, в том числе 4 Героя Советского Союза - Пальчиков С.П., Рытов Н.А., Скуридин А.К., Спирин А.И.». Ленинградская область, Ломоносовский район, д. Гостилицы, в 20 км к югу от г. Ломоносова, на 23 км Гостилицкого шоссе. В центре деревни, близ памятника-obeliska, относящегося к «Зеленому поясу Славы» Ленинграда.

Объект культурного наследия федерального значения «Памятник 'Берег мужественных' на "Ораниенбаумском пятачке"». Ломоносовский район, деревня Керново. Ленинградская область, Сосновоборский городской округ, г. Сосновый Бор, ул. Набережная реки Воронки, д. 6.

**ЗАКАЗЧИК:**

**ИСПОЛНИТЕЛЬ:**

Генеральный директор  
ООО «Профиль»

Эксперт:



Сальников Д.В.

Аверьянова А.Е.

## ДОГОВОР № 06-11/25.2

Санкт-Петербург

«06» ноября 2025 года

Гражданка РФ Иванова-Голованкова Марина Николаевна, именуемая в дальнейшем **ЭКСПЕРТ**, с одной стороны, и общество с ограниченной ответственностью «Профиль» (ООО «Профиль»), именуемое в дальнейшем **ЗАКАЗЧИК**, в лице генерального директора Сальникова Дмитрия Вячеславовича, действующего на основании Устава, с другой стороны, вместе именуемые далее **СТОРОНЫ**, заключили настоящий Договор о нижеследующем:

### 1. ПРЕДМЕТ ДОГОВОРА

1.1. Заказчик поручает, а Эксперт обязуется выполнить работы по проведению государственной историко-культурной экспертизы по представленной Заказчиком проектной документации по титулам: «Разработка научно-проектной документации на проведение работ по сохранению (в целях реставрации) объектов культурного наследия - памятников военной истории, расположенных на территории Ломоносовского района Ленинградской области», ООО «Профиль», 2025 г. (шифр 2025-342); «Разработка научно-проектной документации на проведение работ по сохранению (в целях реставрации) объектов культурного наследия - памятников военной истории, расположенных на территории Кировского района Ленинградской области», ООО «Профиль», 2025 г. (шифр 2025-341).

1.2. Результатом работ по Договору являются Акты по результатам государственной историко-культурной экспертизы, подписанные экспертной комиссией. Всего 16 Актов – по числу объектов культурного наследия в составе вышеуказанных титулов проектной документации на проведение работ по сохранению (перечень объектов культурного наследия приложен в Приложении №1 к Договору). Заказчику передаются электронные версии актов в формате PDF со всеми приложениями на электронную почту Заказчика.

1.3. Эксперт обязуется обеспечить выполнение работ в соответствии с требованиями действующего законодательства в сфере охраны объектов культурного наследия, а именно Федерального закона от 25.06.2002 № 73-ФЗ «Об объектах культурного наследия (памятников истории и культуры народов Российской Федерации)», Положения о государственной историко-культурной экспертизе, утвержденного Постановлением Правительства РФ от 25.04.2024 №530.

1.4. Эксперт обязуется устранять замечания Госоргана к подготовленной в рамках исполнения настоящего договора документации в сроки, согласованные сторонами, в рамках гарантийных обязательств.

### 2. СТОИМОСТЬ РАБОТ

2.1. Стоимость работ по Договору составляет \_\_\_\_\_, является коммерческой тайной и не подлежит разглашению третьим лицам.

2.2. Стоимость работ по Договору включает все затраты Эксперта, в том числе связанные с устранением замечаний по требованию Госоргана.

### 3. СРОК ВЫПОЛНЕНИЯ РАБОТ И ДЕЙСТВИЯ ДОГОВОРА

3.1. Срок выполнения работ по проведению государственной историко-культурной экспертизы и передачи Заказчику Актов по результатам государственной историко-культурной экспертизы, подписанных экспертом, составляет 700 (семьсот) календарных дней со дня заключения договора при условии передачи Заказчиком завершённой проектной документации, подлежащей экспертизе и документов, необходимых для проведения экспертизы, список которых установлен Постановлением Правительства РФ от 25.04.2024 №530. Документы предоставляются Эксперту в течение 5 рабочих дней со дня заключения настоящего Договора, в электронном виде, в формате PDF. Сроки рассмотрения и согласования Актов по результатам государственной историко-культурной экспертизы устанавливаются регламентом Госоргана.

### 4. ОТВЕТСТВЕННОСТЬ СТОРОН

4.1. Эксперт обязан обеспечить выполнение Договора в установленный срок.

4.2. За невыполнение или ненадлежащее выполнение обязательств по настоящему Договору Эксперт и Заказчик несут имущественную ответственность в соответствии с действующим законодательством.

4.3. За нарушение Экспертом сроков выполнения работ по Договору Эксперт обязан по письменному требованию оплатить Заказчику неустойку от общей стоимости по Договору за каждый день просрочки в размере 1/300 от ключевой ставки ЦБ РФ, но не более 20% от цены Договора.

4.4. За нарушение Заказчиком сроков оплаты выполненных по Договору работ Заказчик обязан по письменному требованию оплатить Эксперту неустойку в размере 1/300 от ключевой ставки ЦБ РФ за каждый день просрочки, но не более 20% от цены Договора.

4.5. Гарантия на результат работ по Договору составляет период, равный периоду рассмотрения органом охраны объектов культурного наследия заключения экспертизы и прилагаемых к нему документы и материалы, включая срок устранения замечаний, предложений, подготовки и подачи нового заключения экспертизы и прилагаемых к нему документов и материалов, в случае несогласия органа охраны объектов культурного наследия с заключением экспертизы без ограничений количества указанных обстоятельств, случаев.

4.6. Эксперт заверяет и гарантирует в отношении себя следующие обстоятельства:

4.6.1. является добросовестным налогоплательщиком (своевременно и полно исчисляет, и уплачивает налоги);

4.6.2. не искажает факты хозяйственной жизни и не ведет фиктивный документооборот;

4.6.3. не совершает сделки/операции с целью неуплаты или неполной уплаты и/или зачета/возврата суммы налога;

## **5. УВЕДОМЛЕНИЯ**

5.1. Любые уведомления, направляемые Сторонами в рамках настоящего Договора, должны быть оформлены в письменном виде и отправлены по почте заказным или ценным письмом с уведомлением/извещением о вручении (далее - извещение), курьерской службой, либо вручены уполномоченным представителем Стороны, отправляющей такое уведомление, уполномоченному представителю Стороны, принимающей такое уведомление, по акту приема-передачи документов. Датой уведомления считается дата его доставки, указанная в уведомлении о вручении или доставке, либо дата, указанная в акте приема-передачи документов.

5.2. Если по какой-либо причине извещение о необходимости получения уведомления, направленное почтовой службой по адресу, указанному в разделе 12 настоящего Договора, либо по адресу места нахождения Стороны, по любой причине не было принято Стороной, такое уведомление считается полученным по прошествии 5 (пяти) рабочих дней после его передачи в почтовое отделение, направившее извещение о необходимости получения уведомления.

## **6. ПРОЧИЕ УСЛОВИЯ**

6.1. Заказчик в любое время имеет право расторгнуть Договор в одностороннем внесудебном порядке письменным уведомлением не менее чем за 20 (двадцать) дней. При расторжении Договора оплате подлежат выполненные к моменту расторжения работы/оказанные услуги. Стоимость авансированных работ/услуг, не выполненных Исполнителем подлежит возврату Заказчику в течение 5 дней с даты расторжения Договора по настоящему пункту.

6.2. До начала выполнения и в процессе проведения экспертизы Исполнитель вправе запрашивать у Заказчика документы, необходимые для проведения данной экспертизы, список которых установлен Постановлением Правительства РФ от 25.04.2024 №530.

6.3. Передачу документов для согласования с Госорганом осуществляет Заказчик.

6.4. Право собственности у Заказчика на создаваемую (передаваемую) продукцию наступает с момента полной оплаты работ по Договору.

6.5. К настоящему Договору прилагаются и являются его неотъемлемой частью:

Приложение №1 – Перечень объектов культурного наследия.



**ЗАКАЗЧИК:**  
**ООО «Профиль»,**

Юр. Адрес: 194044, Санкт-Петербург, ул.  
Чугунная, д.4а, офис 500  
Факт. Адрес: 194044, Санкт-Петербург, ул.  
Чугунная, д.4а, офис 500  
ИНН 7802182380/КПП 780401001  
р/счет 40702810102000001857 в АО "СМП  
БАНК", Санкт-Петербург  
к/счет 301018107000000000783  
БИК 044030783  
ОГРН 1037804035851, ОКПО 57921814  
ОКВЭД 42.21; 42.22; 45.24; 42.25; 74.20

**ИСПОЛНИТЕЛЬ:**  
**ЭКСПЕРТ:**  
**Иванова-Голованкова Марина**  
**Николаевна**

  
Сальников Д.В.  




Иванова-Голованкова М.Н.

## **ПЕРЕЧЕНЬ ОБЪЕКТОВ КУЛЬТУРНОГО НАСЛЕДИЯ**

*Ленинградская область, Кировский район.*

Объект культурного наследия регионального значения «Братское захоронение летчиков-балтийцев, погибших в 1942 г.». Ленинградская область, Кировский район, д. Выстав, в 15 км севернее ст. Войбокало, на юго-восточной окраине деревни.

Объект культурного наследия регионального значения «Братское захоронение советских воинов, погибших в 1941-1944 гг.». Ленинградская область, Кировский район, д. Лаврово, в 18 км к северо-западу от ст. Войбокало, на побережье Ладоги, близ автодороги Войбокало-Кобона.

Объект культурного наследия регионального значения «Братское захоронение ленинградцев, погибших при эвакуации 1941-1943 гг.». Ленинградская область, Кировский район, д. Лаврово, в 18 км к северо-западу от ст. Войбокало, на побережье Ладоги, близ гражданского кладбища.

Объект культурного наследия регионального значения «Братское захоронение советских воинов, погибших в 1941-1944 гг.». Ленинградская область, Кировский район, д. Низово, в 2,5 км к востоку от д. Кобона, в центре деревни.

Объект культурного наследия регионального значения «Братское захоронение советских воинов и ленинградцев, погибших в 1941-1943 гг.». Ленинградская область, Кировский район, д. Кобона, в 25 км северо-западнее ст. Войбокало, на побережье Ладоги; на гражданском кладбище, на восточной стороне кладбища.

Объект культурного наследия регионального значения «Памятный знак-стела, посвящен «Дороге жизни», которая проходила здесь в 1941-43 гг.». Ленинградская область, Кировский район, Войбокало, ж.д. станция, на линии Мга-Волховстрой, в зоне станции.

Объект культурного наследия регионального значения «Памятник-автомашина в честь автомобилистов, работавших на «Дороге жизни», проходившей здесь в 1941-1943 гг. Рядом - место захоронения неизвестного шофера, погибшего в годы войны». Ленинградская область, Кировский район, д. Дусьево, близ перекрестка дорог Ленинград - Петрозаводск и Войбокало – Кобона.

*Ленинградская область, Ломоносовский район.*

Объект культурного наследия регионального значения «Братское захоронение советских воинов, погибших в 1919 г.». Ленинградская область, Ломоносовский муниципальный район, Гостилицкое сельское поселение, деревня Гостилицы, ул. Парковая.

Объект культурного наследия федерального значения «Памятник "Гостилицкий" на "Ораниенбаумском пятачке"». Ленинградская область, Ломоносовский район, деревня Гостилицы, 23-км автомобильной дороги «Петродворец-Кейкино».

Объект культурного наследия регионального значения "Памятник-obelisk на рубеже обороны советских войск в 1941-44 гг. Ленинградская область, Ломоносовский район, д. Порожки, на 19 км Гостилицкого шоссе, в 2-х км к западу от деревни, на горе Колокольной.

Объект культурного наследия федерального значения «Памятник "Якорь"». Ленинградская область, Ломоносовский район, муниципальное образование «Пениковское сельское поселение», 10 км Гостилицкого шоссе.

Объект культурного наследия федерального значения «Памятник "Атака" на "Ораниенбаумском пятачке"». Ленинградская область, Ломоносовский район, МО Пениковское сельское поселение, 8 км Гостилицкого шоссе.

Объект культурного наследия федерального значения «Памятник "Январский гром" на "Ораниенбаумском пятачке"». Ленинградская область, Ломоносовский район, близ деревни Порожки, 19-й км Гостилицкого шоссе.

Объект культурного наследия регионального значения «Братское захоронение советских воинов, погибших в 1941-44 гг.; обозначено более 2500 фамилий погибших, в том числе 4 Героя Советского Союза - Пальчиков С.П., Рытов Н.А., Скуридин А.К., Спирин А.И.». Ленинградская область, Ломоносовский район, д. Гостилицы, в 20 км к югу от г. Ломоносова, на 23 км Гостилицкого шоссе. В центре деревни, близ памятника-obeliska, относящегося к «Зеленому поясу Славы» Ленинграда.

Объект культурного наследия федерального значения «Памятник 'Берег мужественных' на "Ораниенбаумском пятачке"». Ломоносовский район, деревня Керново. Ленинградская область, Сосновоборский городской округ, г. Сосновый Бор, ул. Набережная реки Воронки, д. 6.

**ЗАКАЗЧИК:**

Генеральный директор  
ООО «Профиль»

**ИСПОЛНИТЕЛЬ:**

Эксперт:

  
 Сальников Д.В.

  
Иванова-Голованкова М.Н.

**ДОГОВОР № 06-11/25.3**

Санкт-Петербург

«06» ноября 2025 года

**Гражданка РФ Давыдова Нина Анатольевна**, именуемая в дальнейшем **ЭКСПЕРТ**, с одной стороны, и общество с ограниченной ответственностью «Профиль» (ООО «Профиль»), именуемое в дальнейшем **ЗАКАЗЧИК**, в лице генерального директора Сальникова Дмитрия Вячеславовича, действующего на основании Устава, с другой стороны, вместе именуемые далее **СТОРОНЫ**, заключили настоящий Договор о нижеследующем:

**1. ПРЕДМЕТ ДОГОВОРА**

1.1. Заказчик поручает, а Эксперт обязуется выполнить работы по проведению государственной историко-культурной экспертизы по представленной Заказчиком проектной документации по титулам: «Разработка научно-проектной документации на проведение работ по сохранению (в целях реставрации) объектов культурного наследия - памятников военной истории, расположенных на территории Ломоносовского района Ленинградской области», ООО «Профиль», 2025 г. (шифр 2025-342); «Разработка научно-проектной документации на проведение работ по сохранению (в целях реставрации) объектов культурного наследия - памятников военной истории, расположенных на территории Кировского района Ленинградской области», ООО «Профиль», 2025 г. (шифр 2025-341).

1.2. Результатом работ по Договору являются Акты по результатам государственной историко-культурной экспертизы, подписанные экспертной комиссией. Всего 16 Актов – по числу объектов культурного наследия в составе вышеуказанных титулов проектной документации на проведение работ по сохранению (перечень объектов культурного наследия приложен в Приложении №1 к Договору). Заказчику передаются электронные версии актов в формате PDF со всеми приложениями на электронную почту Заказчика.

1.3. Эксперт обязуется обеспечить выполнение работ в соответствии с требованиями действующего законодательства в сфере охраны объектов культурного наследия, а именно Федерального закона от 25.06.2002 № 73-ФЗ «Об объектах культурного наследия (памятников истории и культуры народов Российской Федерации)», Положения о государственной историко-культурной экспертизе, утвержденного Постановлением Правительства РФ от 25.04.2024 №530.

1.4. Эксперт обязуется устранять замечания Госоргана к подготовленной в рамках исполнения настоящего договора документации в сроки, согласованные сторонами, в рамках гарантийных обязательств.

**2. СТОИМОСТЬ РАБОТ**

2.1. Стоимость работ по Договору составляет \_\_\_\_\_, является коммерческой тайной и не подлежит разглашению третьим лицам.

2.2. Стоимость работ по Договору включает все затраты Эксперта, в том числе связанные с устранением замечаний по требованию Госоргана.

**3. СРОК ВЫПОЛНЕНИЯ РАБОТ И ДЕЙСТВИЯ ДОГОВОРА**

3.1. Срок выполнения работ по проведению государственной историко-культурной экспертизы и передачи Заказчику Актов по результатам государственной историко-культурной экспертизы, подписанных экспертом, составляет 700 (семьсот) календарных дней со дня заключения договора при условии передачи Заказчиком завершённой проектной документации, подлежащей экспертизе и документов, необходимых для проведения экспертизы, список которых установлен Постановлением Правительства РФ от 25.04.2024 №530. Документы предоставляются Эксперту в течение 5 рабочих дней со дня заключения настоящего Договора, в электронном виде, в формате PDF. Сроки рассмотрения и согласования Актов по результатам государственной историко-культурной экспертизы устанавливаются регламентом Госоргана.

**4. ОТВЕТСТВЕННОСТЬ СТОРОН**

4.1. Эксперт обязан обеспечить выполнение Договора в установленный срок.

4.2. За невыполнение или ненадлежащее выполнение обязательств по настоящему Договору Эксперт и Заказчик несут имущественную ответственность в соответствии с действующим законодательством.

4.3. За нарушение Экспертом сроков выполнения работ по Договору Эксперт обязан по письменному требованию оплатить Заказчику неустойку от общей стоимости по Договору за

каждый день просрочки в размере 1/300 от ключевой ставки ЦБ РФ, но не более 20% от цены Договора.

4.4. За нарушение Заказчиком сроков оплаты выполненных по Договору работ Заказчик обязан по письменному требованию оплатить Эксперту неустойку в размере 1/300 от ключевой ставки ЦБ РФ за каждый день просрочки, но не более 20% от цены Договора.

4.5. Гарантия на результат работ по Договору составляет период, равный периоду рассмотрения органом охраны объектов культурного наследия заключения экспертизы и прилагаемых к нему документы и материалы, включая срок устранения замечаний, предложений, подготовки и подачи нового заключения экспертизы и прилагаемых к нему документов и материалов, в случае несогласия органа охраны объектов культурного наследия с заключением экспертизы без ограничений количества указанных обстоятельств, случаев.

4.6. Эксперт заверяет и гарантирует в отношении себя следующие обстоятельства:

4.6.1. является добросовестным налогоплательщиком (своевременно и полно исчисляет, и уплачивает налоги);

4.6.2. не искажает факты хозяйственной жизни и не ведет фиктивный документооборот;

4.6.3. не совершает сделки/операции с целью неуплаты или неполной уплаты и/или зачета/возврата суммы налога;

## **5. УВЕДОМЛЕНИЯ**

5.1. Любые уведомления, направляемые Сторонами в рамках настоящего Договора, должны быть оформлены в письменном виде и отправлены по почте заказным или ценным письмом с уведомлением/извещением о вручении (далее - извещение), курьерской службой, либо вручены уполномоченным представителем Стороны, отправляющей такое уведомление, уполномоченному представителю Стороны, принимающей такое уведомление, по акту приема-передачи документов. Датой уведомления считается дата его доставки, указанная в уведомлении о вручении или доставке, либо дата, указанная в акте приема-передачи документов.

5.2. Если по какой-либо причине извещение о необходимости получения уведомления, направленное почтовой службой по адресу, указанному в разделе 12 настоящего Договора, либо по адресу места нахождения Стороны, по любой причине не было принято Стороной, такое уведомление считается полученным по прошествии 5 (пяти) рабочих дней после его передачи в почтовое отделение, направившее извещение о необходимости получения уведомления.

## **6. ПРОЧИЕ УСЛОВИЯ**

6.1. Заказчик в любое время имеет право расторгнуть Договор в одностороннем внесудебном порядке письменным уведомлением не менее чем за 20 (двадцать) дней. При расторжении Договора оплате подлежат выполненные к моменту расторжения работы/оказанные услуги. Стоимость авансированных работ/услуг, не выполненных Исполнителем подлежит возврату Заказчику в течение 5 дней с даты расторжения Договора по настоящему пункту.

6.2. До начала выполнения и в процессе проведения экспертизы Исполнитель вправе запрашивать у Заказчика документы, необходимые для проведения данной экспертизы, список которых установлен Постановлением Правительства РФ от 25.04.2024 №530.

6.3. Передачу документов для согласования с Госорганом осуществляет Заказчик.

6.4. Право собственности у Заказчика на создаваемую (передаваемую) продукцию наступает с момента полной оплаты работ по Договору.

6.5. К настоящему Договору прилагаются и являются его неотъемлемой частью:

Приложение №1 – Перечень объектов культурного наследия.

**ЗАКАЗЧИК:**  
**ООО «Профиль»,**

Юр. Адрес: 194044, Санкт-Петербург, ул.  
Чугунная, д.4а, офис 500  
Факт. Адрес: 194044, Санкт-Петербург, ул.  
Чугунная, д.4а, офис 500  
ИНН 7802182380/КПП 780401001  
р/счет 40702810102000001857 в АО "СМП  
БАНК", Санкт-Петербург  
к/счет 301018107000000000783  
БИК 044030783  
ОГРН 1037804035851, ОКПО 57921814  
ОКВЭД 42.21; 42.22; 45.24; 42.25; 74.20

**ИСПОЛНИТЕЛЬ:**  
**ЭКСПЕРТ:**  
**Давыдова Нина Анатольевна**

  
Сальников Д.В.  


  
Давыдова Н.А.

## **ПЕРЕЧЕНЬ ОБЪЕКТОВ КУЛЬТУРНОГО НАСЛЕДИЯ**

### *Ленинградская область, Кировский район.*

Объект культурного наследия регионального значения «Братское захоронение летчиков-балтийцев, погибших в 1942 г.». Ленинградская область, Кировский район, д. Выстав, в 15 км севернее ст. Войбокало, на юго-восточной окраине деревни.

Объект культурного наследия регионального значения «Братское захоронение советских воинов, погибших в 1941-1944 гг.». Ленинградская область, Кировский район, д. Лаврово, в 18 км к северо-западу от ст. Войбокало, на побережье Ладоги, близ автодороги Войбокало-Кобона.

Объект культурного наследия регионального значения «Братское захоронение ленинградцев, погибших при эвакуации 1941-1943 гг.». Ленинградская область, Кировский район, д. Лаврово, в 18 км к северо-западу от ст. Войбокало, на побережье Ладоги, близ гражданского кладбища.

Объект культурного наследия регионального значения «Братское захоронение советских воинов, погибших в 1941-1944 гг.». Ленинградская область, Кировский район, д. Низово, в 2,5 км к востоку от д. Кобона, в центре деревни.

Объект культурного наследия регионального значения «Братское захоронение советских воинов и ленинградцев, погибших в 1941-1943 гг.». Ленинградская область, Кировский район, д. Кобона, в 25 км северо-западнее ст. Войбокало, на побережье Ладоги; на гражданском кладбище, на восточной стороне кладбища.

Объект культурного наследия регионального значения «Памятный знак-стела, посвящен «Дороге жизни», которая проходила здесь в 1941-43 гг.». Ленинградская область, Кировский район, Войбокало, ж.д. станция, на линии Мга-Волховстрой, в зоне станции.

Объект культурного наследия регионального значения «Памятник-автомашина в честь автомобилистов, работавших на «Дороге жизни», проходившей здесь в 1941-1943 гг. Рядом - место захоронения неизвестного шофера, погибшего в годы войны». Ленинградская область, Кировский район, д. Дусьево, близ перекрестка дорог Ленинград - Петрозаводск и Войбокало – Кобона.

### *Ленинградская область, Ломоносовский район.*

Объект культурного наследия регионального значения «Братское захоронение советских воинов, погибших в 1919 г.». Ленинградская область, Ломоносовский муниципальный район, Гостилицкое сельское поселение, деревня Гостилицы, ул. Парковая.

Объект культурного наследия федерального значения «Памятник "Гостилицкий" на "Ораниенбаумском пятачке"». Ленинградская область, Ломоносовский район, деревня Гостилицы, 23-км автомобильной дороги «Петродворец-Кейкино».

Объект культурного наследия регионального значения "Памятник-obelisk на рубеже обороны советских войск в 1941-44 гг. Ленинградская область, Ломоносовский район, д. Порожки, на 19 км Гостилицкого шоссе, в 2-х км к западу от деревни, на горе Колокольной.

Объект культурного наследия федерального значения «Памятник "Якорь"». Ленинградская область, Ломоносовский район, муниципальное образование «Пениковское сельское поселение», 10 км Гостилицкого шоссе.

Объект культурного наследия федерального значения «Памятник "Атака" на "Ораниенбаумском пятачке"». Ленинградская область, Ломоносовский район, МО Пениковское сельское поселение, 8 км Гостилицкого шоссе.

Объект культурного наследия федерального значения «Памятник "Январский гром" на "Ораниенбаумском пятачке"». Ленинградская область, Ломоносовский район, близ деревни Порожки, 19-й км Гостилицкого шоссе.

Объект культурного наследия регионального значения «Братское захоронение советских воинов, погибших в 1941-44 гг.; обозначено более 2500 фамилий погибших, в том числе 4 Героя Советского Союза - Пальчиков С.П., Рытов Н.А., Скуридин А.К., Спирин А.И.». Ленинградская область, Ломоносовский район, д. Гостилицы, в 20 км к югу от г. Ломоносова, на 23 км Гостилицкого шоссе. В центре деревни, близ памятника-obeliska, относящегося к «Зеленому поясу Славы» Ленинграда.

Объект культурного наследия федерального значения «Памятник 'Берег мужественных' на "Ораниенбаумском пятачке"». Ломоносовский район, деревня Керново. Ленинградская область, Сосновоборский городской округ, г. Сосновый Бор, ул. Набережная реки Воронки, д. 6.

**ЗАКАЗЧИК:**

**ИСПОЛНИТЕЛЬ:**

Генеральный директор  
ООО «Профиль»

Эксперт:



Сальников Д.В.

Давыдова Н.А.



**Приложение № 6** к акту по результатам государственной историко-культурной экспертизы проектной документации на проведение работ по сохранению объекта культурного наследия федерального значения «Памятник «Атака» на «Ораниенбаумском пятачке», входящего в состав объекта культурного наследия федерального значения «Ансамбль «Зеленый пояс Славы Ленинграда» (Ленинградская область), расположенного по адресу: Ленинградская обл., Ломоносовский р-н, МО Пениковское сельское поселение, 8 км Гостилицкого шоссе: «Разработка научно-проектной документации на проведение работ по сохранению (в целях реставрации) объектов культурного наследия - памятников военной истории, расположенных на территории Ломоносовского района Ленинградской области», ООО «Профиль», 2025 г. Шифр 2025-342. Объект 2 от 01.12.2025 г.

### **Документы, представленные заказчиком.**

- Задание комитета по сохранению культурного наследия Ленинградской области № 04-03/25-14 от 31.01.2025 г.
- Охранное обязательство – распоряжение комитета по культуре Ленинградской области № 01-04/20-112 от 01.04.2020 г.
- Копия лицензий разработчика проектной документации на деятельность по сохранению объектов культурного наследия №МКРФ 02430 от 06.04.2015 г.
- Выписка ЕГРН от 01.07.2025.
- Разрешение на проведение работ по сохранению объекта культурного наследия № 04-01/25-52 от 01.07.2025.
- Паспорт объекта культурного наследия 471510280300506 от 25.08.2025.
- Приказ МК РФ № 25235-р от 04.12.2015 г.
- Выкопировки из Постановления Совета министров РСФСР № 624 от 04.12.1974 г.

«СОГЛАСОВАНО»

Директор  
государственного бюджетного учреждения  
культуры Ленинградской области  
«Музейно-мемориальный комплекс  
«Дорога жизни»



«УТВЕРЖДАЮ»

Заместитель председателя комитета  
по сохранению культурного наследия  
Ленинградской области

О.А. Асанидзе  
(подпись)

Г.Е. Лазарева  
(подпись)

2025 г.

2025 г.

М. П.



## ЗАДАНИЕ

на проведение работ по сохранению объекта культурного наследия  
(памятника истории и культуры) народов Российской Федерации  
федерального значения

от 31.01.2025 № 04-03/25-14

## 1. Наименование объекта культурного наследия:

Объект культурного наследия федерального значения  
«Памятник «Атака» на «Ораниенбаумском пятачке»

## 2. Адрес места нахождения объекта культурного наследия по данным органов технической инвентаризации:

Ленинградская область, Ломоносовский муниципальный район, МО Пенниковское сельское поселение, 8 км Гостилицкого шоссе

(субъект Российской Федерации)

(город)

улица

-

д.

-

корп./стр.

-

офис/кв.

-

## 3. Сведения о собственнике либо ином законном владельце объекта культурного наследия:

Собственник (законный владелец):

Государственное бюджетное учреждение культуры Ленинградской области  
«Музейно-мемориальный комплекс «Дорога жизни»

(указать полное наименование, организационно-правовую форму юридического лица в соответствии учредительными документами; фамилию, имя, отчество (при наличии) - для физического лица)

Адрес места нахождения:

Ленинградская область, Всеволожский район

(субъект Российской Федерации)

г. Всеволожск

(город)

улица

Шоссе Колтушское

д.

40

корп./стр.

-

офис/кв.

-

СНИЛС

- - - - -

ОГРН/ОГРНИП

1 1 5 7 8 4 7 1 3 7 6 0 1 - -

Ответственный представитель:

Асанидзе Ольга Анатольевна

(фамилия, имя, отчество (при наличии))

Контактный телефон:

8 (812) 456-11-24

Адрес электронной почты

gbukmmk@yandex.ru

**4. Сведения об охранном обязательстве собственника или иного законного владельца объекта культурного наследия:**

Дата	01.04.2020
Номер	01-04/20-112
Орган охраны объектов культурного наследия, выдавший документ	Комитет по культуре Ленинградской области

**5. Реквизиты документов об утверждении границы территории объекта культурного наследия:**

Приказ комитета по культуре Ленинградской области от 22.08.2013 № 31

**6. Реквизиты документов об утверждении предмета охраны объекта культурного наследия, описание предмета охраны:**

Приказ комитета по культуре Ленинградской области от 04.03.2015 № 01-03/15-2

**7. Реквизиты документов о согласовании органом охраны объектов культурного наследия ранее выполненной проектной документации на проведение работ по сохранению объекта культурного наследия, возможность ее использования при проведении работ по сохранению объекта культурного наследия:**

Уточнить в ходе проектирования в архиве комитета по сохранению культурного наследия Ленинградской области

## 8. Состав и содержание проектной документации на проведение работ по сохранению объекта культурного наследия:

Раздел 1. Предварительные работы:	
<p>1.1. Натурное обследование памятника, анализ имеющейся документации по объекту, составление акта технического состояния и определение процента утрат, составление акта определения влияния предполагаемых к проведению видов работ на конструктивные и другие характеристики надежности и безопасности объекта культурного наследия; предварительное инженерное заключение, составление плана работ (состав (перечень) видов работ, определяются органом охраны объектов культурного наследия с учетом мнения собственника объекта культурного наследия на основании составленного акта технического состояния (с учетом вида данного объекта культурного наследия, его индивидуальных особенностей, физического состояния, функционального назначения));</p> <p>1.2. Разработка проекта первоочередных противоаварийных и консервационных мероприятий (при необходимости), на основании отчета о техническом состоянии (акта технического состояния) объекта культурного наследия или предварительного инженерного заключения, включающего:</p> <ul style="list-style-type: none"> <li>- пояснительную записку;</li> <li>- рабочую документацию;</li> <li>- объектную и локальные сметы.</li> </ul> <p>1.3. Документально-протокольная фотофиксация;</p> <p>1.4. Исходно-разрешительная документация;</p> <p>1.5. Исследование территории объекта культурного наследия (на участках проектирования) на предмет наличия/отсутствия взрывоопасных предметов, проведение поисковых работ (при необходимости).</p>	
Раздел 2. Комплексные научные исследования	
1. Этап до начала производства работ	2. Этап в процессе производства работ
<p>2.1.1. Топогеодезическая съемка участков проектирования в масштабе 1:500 и 1:200 с нанесением существующих сооружений, дорожной сети и деревьев, коммуникаций;</p> <p><b>2.1.2. Историко-архивные и библиографические исследования:</b></p> <p>2.1.2.1. Составление исторической справки.</p> <p><b>2.1.3. Архитектурно-археологические обмеры:</b></p> <p>2.1.2.1. Архитектурный обмер объекта (в целом);</p> <p>2.1.2.2. Архитектурный обмер элементов объекта (малых форм и монументов) в объеме, необходимом для разработки проектной документации;</p> <p>2.1.2.3. Фотофиксация.</p> <p><b>2.1.4. Инженерные изыскания:</b></p> <p>2.1.4.1. Инженерно-техническое обследование объекта в объеме, необходимом для разработки проектной документации, на основе визуального осмотра и материалов предыдущих исследований в архивах;</p>	<p>В процессе производства работ по сохранению исследования выполняются в рамках осуществления научного руководства и авторского надзора (в случае необходимости).</p>



<p>2.1.4.2. Установка маяков и вертикальных марок на фасаде (при необходимости);</p> <p>2.1.4.3. Обследование технического состояния оснований и фундаментов в шурфах в объеме, необходимом для разработки проектной документации;</p> <p>2.1.4.4. Фотофиксация и графическая фиксация по зондажам;</p> <p>2.1.4.5. Составление картограмм и фотофиксация дефектов;</p> <p>2.1.4.6. Инженерно-геодезические, инженерно-геологические, инженерно-экологические, инженерно-гидрометеорологические, геофизические изыскания в объеме, необходимом для разработки проектной документации;</p> <p>2.1.4.7. Разработка программы геотехнического мониторинга (при необходимости);</p> <p>2.1.4.8. Составление отчета по результатам инженерных изысканий с выдачей заключения и рекомендаций по проведению работ по сохранению памятника.</p> <p><b>2.1.5. Технологическое обследование состояния строительных и отделочных материалов:</b></p> <p>2.1.5.1. Натурное обследование состояния строительных и отделочных материалов в объеме, необходимом для разработки проектной документации;</p> <p>2.1.5.2. Отбор образцов строительных и отделочных материалов;</p> <p>2.1.5.3. Лабораторные исследования строительных и отделочных материалов (петрографические, стратиграфические, микологические анализы, химический анализ водорастворимых солей) (при необходимости);</p> <p>2.1.5.4. Составление отчета об обследовании состояния материалов. Разработка технологий производства работ по сохранению памятника.</p>	
<b>Раздел 3. Проект реставрации и приспособления</b>	
1. Эскизный проект (архитектурные и конструктивные решения проекта):	2. Проект
<p>3.1.1. Пояснительная записка;</p> <p>3.1.2. Генеральный план объекта с элементами (малые формы и монументы) с указанием всех существующих и проектируемых элементов ландшафта;</p>	<p>3.2.1. Пояснительная записка;</p> <p>3.2.2. Генеральный план объекта на топографическом плане с проектными предложениями по сооружениям, зеленым насаждениям, инженерным сооружениям,</p>

<p>3.1.3. Разбивочный чертеж планировки;</p> <p>3.1.4. Дендроплан (схема размещения) в виде чертежа, на котором показаны все проектируемые древесно-кустарниковые насаждения, разбивочный план цветочного оформления с привязками;</p> <p>3.1.5. Ассортиментная ведомость древесно-кустарниковых и цветочных пород в виде таблицы с указанием перечня всех используемых растений, их количества и основных характеристик;</p> <p>3.1.6. Схема расстановки малых архитектурных форм с привязками;</p> <p>3.1.7. Чертежи марки АР по сохранению архитектурных объектов и малых архитектурных форм, методики и технологии их реставрации;</p> <p>3.1.8. Визуализация объекта и его элементов (малых форм и монументов).</p>	<p>дорожно-тропиночной сети (масштаб 1:200-1:500);</p> <p>3.2.3. План организации рельефа с проектными горизонталями (масштаб 1:200-1:500).</p> <p>3.2.4. Архитектурные решения;</p> <p>3.2.5. Конструктивные решения;</p> <p>3.2.6. Проект инженерного оборудования объекта (инженерное оборудование, сети инженерно-технического обеспечения, инженерно-технические мероприятия, технологические решения).</p> <p>3.2.7. Архитектурная освещение объекта;</p> <p>3.2.8. Проект организации проведения работ по сохранению объекта;</p> <p>3.2.9. Перечень мероприятий по охране окружающей среды;</p> <p>3.2.10. Перечень мероприятий по обеспечению пожарной безопасности;</p> <p>3.2.11. Перечень мероприятий по обеспечению доступа инвалидов и малоподвижных групп населения к объекту культурного наследия;</p> <p>3.2.12. Перечень мероприятий по гражданской обороне, мероприятий по предупреждению чрезвычайных ситуаций природного и техногенного характера (при необходимости);</p> <p>3.2.13. Сводный сметный расчет.</p>
<b>Раздел 4. Рабочая проектная документация:</b>	
<b>1. Этап до начала производства работ</b>	<b>2. Этап в процессе производства работ</b>
<p>4.1.1. Рабочий проект ремонтно-реставрационных работ;</p> <p>4.1.2. Технология проведения работ по сохранению объекта культурного наследия;</p> <p>4.1.3. Чертежи общего вида конструкций;</p> <p>4.1.4. Чертежи отдельных архитектурных деталей;</p> <p>4.1.5. Чертежи изделий;</p> <p>4.1.6. Маркировочные чертежи и шаблоны;</p> <p>4.1.7. Чертежи деталей и узлов конструкций;</p> <p>4.1.8. Чертежи на изготовление реставрационных строительных изделий и конструкций индивидуального изготовления (при необходимости);</p> <p>4.1.9. Спецификации на материалы и изделия;</p> <p>4.1.10. Ведомости и сводные ведомости потребности в материалах.</p> <p>4.1.11. Разбивочный чертеж планировки;</p> <p>4.1.12. План организации рельефа и конструкции дорожных одежд (покрытий);</p> <p>4.1.13. Чертежи наружного освещения</p>	<p>4.2. Уточнение и дополнение проектных решений в рамках научного руководства и авторского надзора при производстве работ.</p>



<p>и сводные планы наружных инженерных коммуникаций, рабочие чертежи малых архитектурных форм, рабочие чертежи систем инженерно-технического обеспечения (водоотведение, канализация, газоснабжение, видеонаблюдение, электроснабжение).</p> <p>4.1.14. Схема сноса и реконструкции насаждений (санитарные рубки и посадочный чертеж);</p> <p>4.1.15. Проект дорожных работ и вертикальной планировки;</p> <p>4.1.16. Проект наружных сетей электроснабжения, освещения и подсветки;</p> <p>4.1.17. Архитектурные рабочие чертежи марок АР и КР на работы по сохранению построек, малых форм и скульптуры;</p> <p>4.1.18. Сметы.</p>	
<p><b>Раздел 5. Отчетная документация:</b></p> <p>Предоставляется после завершения производства работ лицом, осуществлявшим разработку проектной документации на проведение работ по сохранению объекта культурного наследия, научное руководство и авторский надзор за проведением работ, предусмотренных ст. 41-44 Федерального закона от 25.06.2002 № 73-ФЗ «Об объектах культурного наследия (памятниках истории и культуры) народов Российской Федерации» (далее – Федеральный закон № 73-ФЗ).</p> <p>Отчетная документация оформляется и утверждается в соответствии с приказом Министерства культуры Российской Федерации от 25.06.2015 № 1840 «Об утверждении состава и порядка утверждения отчетной документации о выполнении работ по сохранению объекта культурного наследия, включенного в единый государственный реестр объектов культурного наследия (памятников истории и культуры) народов Российской Федерации, или выявленного объекта культурного наследия, порядка приемки работ по сохранению объекта культурного наследия и подготовки акта приемки выполненных работ по сохранению объекта культурного наследия, включенного в единый государственный реестр объектов культурного наследия (памятников истории и культуры) народов Российской Федерации, или выявленного объекта культурного наследия и его формы».</p>	

#### **9. Порядок и условия согласования проектной документации на проведение работ по сохранению объекта культурного наследия:**

<p>Для согласования проектной документации в комитет по сохранению культурного наследия Ленинградской области предоставляется подлинник проектной документации в 2 экземплярах на бумажном носителе и в 1 экземпляре на электронном носителе в формате переносимого документа (PDF), с положительным заключением акта государственной историко-культурной экспертизы проектной документации по сохранению объекта культурного наследия, выполненной в соответствии с требованиями Положения о государственной историко-культурной экспертизе, утвержденного Постановлением Правительства Российской Федерации от 25 апреля 2024 года № 530.</p> <p>Согласование проектной документации осуществляется в соответствии с административным регламентом предоставления на территории Ленинградской области государственной услуги «Согласование проектной документации на проведение работ по сохранению объекта культурного наследия», утвержденным приказом Министерства культуры Российской Федерации от 22 ноября 2013 года № 1942.</p> <p>В случае, если затрагиваются конструктивные и другие характеристики надежности</p>
---

и безопасности объекта культурного наследия, проектная документация (в т.ч. проект первоочередных противоаварийных и консервационных мероприятий) подлежит государственной экспертизе. В орган охраны предоставляется копия положительного заключения государственной экспертизы проектной документации по сохранению объекта культурного наследия, заверенная в установленном порядке.

При проведении ремонтных работ на объекте культурного наследия, включенном в реестр, проведение государственной историко-культурной экспертизы проектной документации (рабочей документации либо рабочих чертежей на проведение локальных ремонтных работ с ведомостью объемов таких работ) не требуется.

#### **10. Требования по научному руководству, авторскому и техническому надзору:**

На все время работ по сохранению объекта культурного наследия, предусмотренных ст. 41-44 Федерального закона № 73-ФЗ, по представлению проектной организации, осуществляющей разработку проектной документации, по согласованию с органом государственной охраны объектов культурного наследия назначается научный руководитель работ из числа высококвалифицированных и аттестованных специалистов. Научное руководство и авторский надзор могут осуществляться руководителем авторского коллектива, предусмотренном ГОСТ Р 56200-2014 (Научное руководство и авторский надзор при проведении работ по сохранению объектов культурного наследия. Основные положения).

Осуществление технического надзора при проведении работ по сохранению обеспечивается в порядке, предусмотренном ГОСТ Р 56254-2014 (Национальный стандарт Российской Федерации. Технический надзор на объектах культурного наследия).

#### **11. Дополнительные требования и условия:**

1. Проектная документация разрабатывается в соответствии с национальным стандартом Российской Федерации ГОСТ Р 55528-2013 «Состав и содержание научно-проектной документации по сохранению объектов культурного наследия. Памятники истории и культуры», ГОСТ Р 55935-2013 «Состав и порядок разработки научно-проектной документации на выполнение работ по сохранению объектов культурного наследия – произведений ландшафтной архитектуры и садово-паркового искусства», ГОСТ 21.1101-2013, с учетом соответствующих СНиП, ГОСТ Р и СП, указанных в постановлении Правительства Российской Федерации от 28.05.2021 № 815.

В случае проведения работ по сохранению объекта культурного наследия, при которых затрагиваются конструктивные и другие характеристики надежности и безопасности объекта, разработка проектной документации и проведение работ осуществляется в соответствии с постановлением Правительства Российской Федерации от 16.02.2008 № 87 «О составе разделов проектной документации и требованиях к их содержанию».

2. Работы по сохранению объекта культурного наследия, в т.ч. научно-исследовательские, изыскательские работы, проводить в соответствии с требованиями пункта 1 статьи 45 Федерального закона № 73-ФЗ на основании письменного разрешения на проведение работ, выданного органом охраны объектов культурного наследия.

3. В ходе разработки проектной документации определить (уточнить) предмет охраны объекта культурного наследия, включить его в состав пояснительной записки и направить проект предмета охраны в комитет по сохранению культурного наследия Ленинградской области (далее – Комитет) на рассмотрение в целях принятия решения об утверждении либо об отказе в утверждении уточненного предмета охраны объекта культурного наследия.

4. Работы по сохранению объекта культурного наследия проводятся физическими лицами, аттестованными федеральным органом охраны объектов культурного наследия в установленном им порядке, состоящими в трудовых отношениях с юридическими лицами или индивидуальными предпринимателями, имеющими лицензию на осуществление деятельности



по сохранению объектов культурного наследия (памятников истории и культуры) народов Российской Федерации, а также физическими лицами, аттестованными федеральным органом охраны объектов культурного наследия в установленном им порядке, являющимися индивидуальными предпринимателями, имеющими лицензию на осуществление деятельности по сохранению объектов культурного наследия (памятников истории и культуры) народов Российской Федерации.

5. Если при проведении работ по сохранению объекта культурного наследия приняты решения о внесении принципиальных изменений (корректировок) в проектные решения, которые приведут к существенному изменению либо окажут влияние на ранее согласованные Комитетом архитектурные, конструктивные, инженерные и технологические проектные решения, проектная документация подлежит повторному согласованию с предоставлением положительного заключения государственной историко-культурной экспертизы.

6. При принятии решений о внесении изменений (корректировок) в ранее согласованные Комитетом проектные решения, при условии, что такие решения не оказывают принципиального влияния на конструктивные и другие характеристики надежности и безопасности объекта культурного наследия и на ранее согласованные Комитетом архитектурные, конструктивные, инженерные и технологические проектные решения, то такие решения оформляются авторскими листами. Информация о принятых в процессе производства работ проектных решениях и их реализации согласно авторским листам должна быть отражена в отчетной документации в составе отчетной документации о выполнении работ по сохранению объекта культурного наследия.

Задание подготовлено:

главный специалист отдела по осуществлению  
полномочий Российской Федерации в сфере  
объектов культурного наследия комитета  
по сохранению культурного наследия  
Ленинградской области

(должность, наименование органа  
охраны объектов культурного наследия)



(Подпись)

Татьяна Анатольевна Кравчук

(Ф.И.О. полностью)



АДМИНИСТРАЦИЯ  
ЛЕНИНГРАДСКОЙ ОБЛАСТИ

КОМИТЕТ ПО СОХРАНЕНИЮ  
КУЛЬТУРНОГО НАСЛЕДИЯ  
ЛЕНИНГРАДСКОЙ ОБЛАСТИ  
191311, Санкт-Петербург, ул. Смольного, д.3

На №



Приемная заместителя  
председателя Правительства  
ЛО - Комитет по сохранению  
культурного наследия

01-09-5863/2025-0-1  
01.07.2025

РАЗРЕШЕНИЕ

на проведение работ по сохранению объекта культурного  
наследия, включенного в единый государственный реестр  
объектов культурного наследия (памятников истории  
и культуры) народов Российской Федерации,  
или выявленного объекта культурного наследия:  
научно-исследовательские и изыскательские работы  
на объекте культурного наследия

№ 04-01/25-52 от 01.07.2025

В соответствии с пунктом 2 статьи 45 Федерального закона от 25 июня 2002 года  
№ 73-ФЗ "Об объектах культурного наследия (памятников истории и культуры) народов  
Российской Федерации"

Выдано

Общество с ограниченной ответственность  
«Профиль»

(полное наименование юридического лица с указанием его  
организационно-правовой формы или Ф.И.О - индивидуального  
предпринимателя - проводящей(его) работы по сохранению объектов  
культурного наследия)

ИНН  
ОГРН/ОГРНИП

7	8	0	2	1	8	2	3	8	0										
1	0	3	7	8	0	4	0	3	5	8	5	1							

Адрес места нахождения  
(места жительства)

194044 Санкт-Петербург  
(индекс) (Республика, область, район, город)

Чугунная 4 - А 500  
(улица) (дом) (корпус) (лит.) (офис)

Контактный телефон:  
(включая код города)

8 (812) 640-66-60 факс 8 (812) 640-66-60

Сайт/Эл. почта:

[info@skprofil.ru](mailto:info@skprofil.ru); [naumovss@skprofil.ru](mailto:naumovss@skprofil.ru)

**Лицензия на осуществление деятельности по сохранению объектов культурного наследия:**

Выдана	МКРФ 02430	06.04.2015
	(№ лицензии)	(дата выдачи лицензии)

**Виды работ:**

Научно-исследовательские и изыскательские работы:

1. Инженерно-геодезические изыскания;
2. Историко-архивные и библиографические исследования;
3. Историко-архитектурные натурные исследования;
4. Инженерно-технические исследования;
5. Инженерные химико-технологические исследования строительных и отделочных материалов на объекте культурного наследия, согласно приложенным схемам.

**Примечание:** Проведение археологических исследований (на поверхности земли, в земле или под водой) осуществляется физическим лицом – гражданином Российской Федерации, на основании выданного сроком не более чем на один год разрешения (открытого листа).

В соответствии с п. 11, 12 ст. 45.1 Федерального закона от 25.06.2002 г. № 73-ФЗ «Об объектах культурного наследия (памятниках истории и культуры) народов Российской Федерации» в случае обнаружения при проведении археологических исследований объектов археологического наследия физическое лицо, получившее разрешение (открытый лист), обязано в течение десяти рабочих дней со дня выявления данного объекта письменно проинформировать об этом комитет по сохранению культурного наследия Ленинградской области и направить в указанный орган описание обнаруженного объекта археологического наследия, текстовое и графическое описание местоположения границ указанного объекта, а также перечень географических координат характерных точек этих границ, а также в случае, если в результате проведения археологических исследований изменились учетные данные объекта археологического наследия (площадь объекта, предмет охраны и другие данные), физическое лицо, получившее разрешение (открытый лист), обязано в течение тридцати рабочих дней со дня завершения археологических полевых работ письменно проинформировать об этих изменениях департамент государственной охраны, сохранения и использования объектов культурного наследия комитета по культуре Ленинградской области.

**на объекте культурного наследия федерального значения:**

**«Памятник «Атака» на «Ораниенбаумском пятачке», 1969 г.,**  
по адресу: Ленинградская область, Ломоносовский муниципальный район, МО Пенниковское сельское поселение, 8 км Гостилицкого шоссе  
(наименование и категория историко-культурного значения объекта культурного наследия, адрес места нахождения объекта культурного наследия по данным органов технической инвентаризации)

**Основание для выдачи разрешения:**

Договор – подряда (контракт) на выполнение работ:  
Государственный контракт от 21 апреля 0252025 года № 008/2025-ПСД, заключенный между ГКУ ЛО «Дирекция по сохранению объектов культурного наследия» и Обществом с ограниченной ответственностью «Профиль»  
(дата и №)

Согласно	Схема шурфов и зондажей (1 л. в 1 экз.)
(наименование проектной документации, рабочей документации или схем (графического плана))	

**Разработанной Обществом с ограниченной ответственностью «Профиль»**

(полное наименование с указанием организационно-правовой формы организации)

ИНН

ОГРН/ОГРНИП

7	8	0	2	1	8	2	3	8	0										
1	0	3	7	8	0	4	0	3	5	8	5	1							

**Лицензия на осуществление деятельности по сохранению объектов культурного наследия:**

Выдана	МКРФ 02430	06.04.2015
	(№ лицензии)	(дата выдачи лицензии)



Согласованной

Г.Е. Лазарева

ИНСТРУКЦИЯ  
ДЛЯ ОРГАНИЗАЦИИ, ОСУЩЕСТВЛЯЮЩЕЙ РАБОТЫ  
ПО НАСТОЯЩЕМУ РАЗРЕШЕНИЮ

1. На месте проведения работ иметь заверенное в установленном порядке настоящее разрешение и необходимую проектную документацию для выполнения работ по сохранению объекта культурного наследия, включенного в единый государственный реестр объектов культурного наследия (памятников истории и культуры) народов Российской Федерации, или выявленного объекта культурного наследия (далее - Объект).
2. Выполнять условия настоящего разрешения, не допуская отступлений и изменений проекта в натуре без надлежащего разрешения организаций, согласовавших проектную документацию.
3. Проводить систематические научно-исследовательские работы в процессе проведения работ на Объекте.
4. Обеспечить научную фиксацию Объекта в процессе проведения работ, дополнительные обмеры, фотографирование до начала работ, в процессе их проведения и после окончания работ.
5. Обеспечить сохранение всех элементов Объекта, обнаруженных раскрытием в процессе исследований и проведения работ на Объекте.
6. Своевременно составлять акты на скрытые работы и этапы работ.
7. Вести Общий журнал производства работ.
8. Приостанавливать работы на основании принятых решений уполномоченных органов государственной охраны объектов культурного наследия, научного руководства, авторского и технического надзора.
9. В случае продолжения проведения работ на Объекте, по истечении срока действия настоящего разрешения получить новое разрешение.
10. После окончания действия настоящего разрешения и по окончании выполненных работ представить к приемке работ по сохранению Объекта выполненные работы для оформления Акта приемки выполненных работ по сохранению Объекта.
11. Настоящее разрешение не предоставляет право на проведение работ, затрагивающих конструктивные и другие характеристики надежности и безопасности Объекта.

руководитель проекта  
(должность, получившего)

"4" июля 2025 г.

[подпись]  
(подпись)

Антонов Н.В.  
(Ф.И.О.)





МИНИСТЕРСТВО КУЛЬТУРЫ РОССИЙСКОЙ ФЕДЕРАЦИИ  
(Минкультуры России)

**ПРИКАЗ**

4 декабря 2015 г.

Москва

№ 25235-р

**О регистрации объекта культурного наследия федерального значения «Памятник «Атака» на «Ораниенбаумском пятачке», 1969 год, входящего в состав объекта культурного наследия федерального значения «Ансамбль «Зеленый пояс Славы Ленинграда», 1965–1968 гг. (Ленинградская область), в едином государственном реестре объектов культурного наследия (памятников истории и культуры) народов Российской Федерации**

Руководствуясь Федеральным законом от 25 июня 2002 г. № 73-ФЗ «Об объектах культурного наследия (памятниках истории и культуры) народов Российской Федерации», пунктом 5.4.3 Положения о Министерстве культуры Российской Федерации, утвержденного постановлением Правительства Российской Федерации от 20 июля 2011 г. № 590, и Положением о едином государственном реестре объектов культурного наследия (памятников истории и культуры) народов Российской Федерации, утвержденным приказом Минкультуры России от 3 октября 2011 г. № 954, п р и к а з ы в а ю :

1. Зарегистрировать объект культурного наследия федерального значения «Памятник «Атака» на «Ораниенбаумском пятачке», 1969 год (далее – памятник), расположенного по адресу (местонахождение): Ленинградская область, Ломоносовский район, МО Пениковское сельское поселение, 8 км Гостилицкого шоссе, входящего в состав объекта культурного наследия федерального значения «Ансамбль «Зеленый пояс Славы Ленинграда», 1965–1968 гг., в едином государственном реестре объектов культурного наследия (памятников истории и культуры) народов Российской Федерации и присвоить ему регистрационный номер **471510280300506**.

2. Департаменту управления имуществом и инвестиционной политики (Б.Д.Мазо) обеспечить внесение соответствующих сведений о памятнике в единый государственный реестр объектов культурного наследия (памятников истории и культуры) народов Российской Федерации и их опубликование.

3. Контроль за исполнением настоящего приказа оставляю за собой.

Статс-секретарь — заместитель Министра

Г.У.Пирумов

Утверждено  
приказом Министерства культуры  
Российской Федерации  
от 2 июля 2015 г. № 1906


Экземпляр № 1

471510280300506

Регистрационный номер объекта культурного  
наследия в едином государственном реестре  
объектов культурного наследия (памятников  
истории и культуры) народов Российской Федерации

### ПАСПОРТ ОБЪЕКТА КУЛЬТУРНОГО НАСЛЕДИЯ

Фотографическое изображение объекта культурного наследия,  
за исключением отдельных объектов археологического наследия,  
фотографическое изображение которых вносится на основании решения  
соответствующего органа охраны объектов культурного наследия



11.04.2015

Дата съемки (число,месяц,год)

## 1. Сведения о наименовании объекта культурного наследия

Памятник «Атака» на «Ораниенбаумском пятачке»
---

## 2. Сведения о времени возникновения или дате создания объекта культурного наследия, датах основных изменений (перестроек) данного объекта и (или) датах связанных с ним исторических событий

1969 год
----------

## 3. Сведения о категории историко-культурного значения объекта культурного наследия

Федерального значения	Регионального значения	Местного (муниципального значения)
+		

## 4. Сведения о виде объекта культурного наследия

Памятник	Ансамбль	Достопримечательное место
+		

## 5. Номер и дата принятия органом государственной власти решения о включении объекта культурного наследия в единый государственный реестр объектов культурного наследия (памятников истории и культуры) народов Российской Федерации

- |   |
|---|
| <ul style="list-style-type: none"> <li>Постановление Совета Министров РСФСР № 624 от 04.12.1974 г.</li> </ul> |
|---|

## 6. Сведения о местонахождении объекта культурного наследия (адрес объекта или при его отсутствии описание местоположения объекта)

Ленинградская область, Ломоносовский район, МО Пенниковское сельское поселение, 8 км Гостилицкого шоссе
---

## 7. Сведения о границах территории объекта культурного наследия, включенного в единый государственный реестр объектов культурного наследия (памятников истории и культуры) народов Российской Федерации

- от точки 1 до точки 2 по прямой перпендикулярно Гостилицкому шоссе (Р35); - от точки 2 до точки 3 по прямой параллельно Гостилицкому шоссе (Р35); - от точки 3 до точки 4 по прямой перпендикулярно Гостилицкому шоссе (Р35); - от точки 4 до точки 1 вдоль Гостилицкого шоссе (Р35).
---

- |  |
|--|
| <ul style="list-style-type: none"> <li>Приказ комитета по культуре Ленинградской области «Об установлении границы территории объекта культурного наследия федерального значения «Ансамбль «Зеленый пояс Славы Ленинграда»: Памятник "Атака" на "Ораниенбаумском пятачке",</li> </ul> |
|--|



Ломоносовский район, в 8 км от ж.д. станции Старый Петергоф» № 31 от 22.08.2013 г.

#### 8. Описание предмета охраны объекта культурного наследия

Памятник установлен в 1969 г., авторы проекта: архитектор Алымов А.И., инженер Иоффе В. М., скульпторы Б. Свинин, Э. Агаян. 1. Местоположение памятника на 8-м км Гостилицкого шоссе Ломоносовского района Ленинградской области. 2. Средообразующее значение памятника в формировании окружающего ландшафта и мемориальной зоны комплекса Ансамбль «Зеленый пояс Славы Ленинграда». 3. Тематика, композиция, материалы памятника. 4. Конструктивные особенности, составные части композиции: 4.1. Местоположение, габариты, материалы, цвет танка Т-34, установленного на бетонный постамент; 4.2. Местоположение, габариты прикрепленной на пирамидальном, сужающемся кверху постаменте мраморной доски с горизонтальной надписью: «В сентябре 1941 года на этом участке Ораниенбаумского плацдарма вели тяжелые оборонительные бои и сдержали натиск немецко-фашистских полчищ воины 191-ой и 48-ой стрелковой дивизии, 2-ой рабочей гвардейской дивизии, 2-ой дивизии народного ополчения, курсанты военно-морского хозяйственного училища, батальонов морской пехоты, ополченцы пулеметно-артиллерийских батальонов. Их поддерживала артиллерия кораблей КБФ линкора «Октябрьская революция», крейсеров «Киров» и «Максим Горький» и других кораблей. С октября 1941 года по май 1943 года здесь держали оборону, истребляя фашистов, воины 48-ой дивизии, а затем до января 1944 года - 168-я стрелковая дивизия». На лицевом фасаде надпись: «1941-1944 Здесь проходила линия обороны Ораниенбаумского плацдарма в годы героической защиты Ленинграда», техника ее исполнения; 4.3. Местоположение, габариты и высотные отметки постаментов. 5. Особенности обработки поверхности танка, постаментов и памятной доски.

- Приказ комитета по культуре Ленинградской области «Об установлении предметов охраны объекта культурного наследия федерального значения Ансамбль «Зеленый пояс Славы Ленинграда» № 01-03/15-2 от 04.03.2015 г.

#### 9. Сведения о наличии зон охраны данного объекта культурного наследия с указанием номера и даты принятия органом государственной власти акта об утверждении указанных зон либо информация о расположении данного объекта культурного наследия в границах зон охраны иного объекта культурного наследия

- Приказ комитета по культуре Ленинградской области «Об утверждении границ зон охраны объекта культурного наследия федерального значения ансамбль «Зеленый пояс Славы Ленинграда», а также требований к режимам использования земель и градостроительным регламентам в границах данных зон" № 01-03/15-32 от 03.07.2015 г.

Всего в паспорте листов

3

Уполномоченное должностное лицо органа охраны объектов культурного наследия

Главный специалист	Т.А. Кравчук
должность	подпись инициалы, фамилия



28.08.2025

Дата оформления паспорта  
(число, месяц, год)





**АДМИНИСТРАЦИЯ ЛЕНИНГРАДСКОЙ ОБЛАСТИ  
КОМИТЕТ ПО КУЛЬТУРЕ ЛЕНИНГРАДСКОЙ ОБЛАСТИ**

**РАСПОРЯЖЕНИЕ**

«1» апреля 2020 г.

№ 01-04/20-112  
Санкт-Петербург

**Об утверждении охранного обязательства собственника или иного законного  
владельца объекта культурного наследия федерального значения  
«Памятник «Атака» на «Ораниенбаумском пятачке» по адресу:  
Ленинградская область, Ломоносовский муниципальный район,  
МО Пениковское сельское поселение, 8 км Гостилицкого шоссе, включенного  
в единый государственный реестр объектов культурного наследия  
(памятников истории и культуры) народов Российской Федерации**

В соответствии со статьей 47.6 Федерального закона от 25.06. 2002 № 73-ФЗ «Об объектах культурного наследия (памятниках истории и культуры) народов Российской Федерации» (далее – Закон), приказом Минкультуры России от 01.07.2015 № 1887 «О реализации отдельных положений статьи 47.6 Федерального закона от 25.06. 2002 № 73-ФЗ «Об объектах культурного наследия (памятниках истории и культуры) народов Российской Федерации», пунктом 2.2.1 Положения о комитете по культуре Ленинградской области, утвержденном постановлением Правительства Ленинградской области от 24.10.2017 № 431:

1. Утвердить охранное обязательство собственника или иного законного владельца объекта культурного наследия федерального значения «Памятник «Атака» на «Ораниенбаумском пятачке» по адресу: Ленинградская область, Ломоносовский муниципальный район, МО Пениковское сельское поселение, 8 км Гостилицкого шоссе, поставленного на государственную охрану Постановлением Совета министров РСФСР от 04.12.1974 № 624 (далее – Охранное обязательство), согласно приложению к настоящему распоряжению.

2. Отделу по осуществлению полномочий Российской Федерации в сфере объектов культурного наследия департамента государственной охраны, сохранения и использования объектов культурного наследия комитета по культуре Ленинградской области:

копию настоящего распоряжения с копией утвержденного Охранного обязательства вручить под роспись или направить заказным письмом с уведомлением о вручении собственнику или иному владельцу объекта культурного наследия, другим лицам, к обязанностям которых относится его исполнение в соответствии с пунктом 11 статьи 47.6 Закона, а также в территориальный орган федерального органа исполнительной власти, уполномоченного Правительством Российской Федерации на осуществление государственного кадастрового учета, государственной регистрации прав, ведение Единого государственного реестра недвижимости и предоставление сведений,

содержащихся в Едином государственном реестре недвижимости, для регистрации указанных в статье 47.1 Закона ограничений (обременений) прав в Едином государственном реестре недвижимости в порядке, установленном Федеральным законом от 13.07.2015 № 218-ФЗ «О государственной регистрации недвижимости», не позднее пятнадцати рабочих дней со дня утверждения Охранного обязательства;

копию настоящего распоряжения с копией утвержденного Охранного обязательства приобщить к учетному делу соответствующего объекта культурного наследия.

3. Отделу взаимодействия с муниципальными территориями, информатизации и организационной работы обеспечить размещение настоящего распоряжения с утвержденным Охранным обязательством на сайте комитета по культуре Ленинградской области в информационно-телекоммуникационной сети «Интернет».

4. Контроль за исполнением настоящего распоряжения оставляю за собой.

Председатель комитета  
по культуре Ленинградской области



В.О. Цой

«УТВЕРЖДЕНО»

Распоряжением комитета  
по культуре Ленинградской области  
от « 1 » апреля 2020 г.  
№ 01-04/20-112

**ОХРАННОЕ ОБЯЗАТЕЛЬСТВО СОБСТВЕННИКА ИЛИ  
ИНОГО ЗАКОННОГО ВЛАДЕЛЬЦА  
объекта культурного наследия, включенного в единый государственный реестр  
объектов культурного наследия (памятников истории и культуры) народов  
Российской Федерации**

«Памятник «Атака» на «Ораниенбаумском пятачке»

(указать наименование объекта культурного наследия в соответствии с  
правовым актом о его принятии на государственную охрану)

регистрационный номер объекта культурного наследия в едином  
государственном реестре объектов культурного наследия (памятников  
истории и культуры) народов Российской Федерации:

4	7	1	5	1	0	2	8	0	3	0	0	5	0	6
---	---	---	---	---	---	---	---	---	---	---	---	---	---	---

**Раздел 1. Данные об объекте культурного наследия, включенном в единый государственный реестр объектов культурного наследия (памятников истории и культуры) народов Российской Федерации**

(Заполняются в случае, предусмотренном п. 5 ст. 47.6 Федерального закона от 25.06.2002 года N 73-ФЗ "Об объектах культурного наследия (памятниках истории и культуры) народов Российской Федерации")

Отметка о наличии или отсутствии паспорта объекта культурного наследия, включенного в единый государственный реестр объектов культурного наследия (памятников истории и культуры) народов Российской Федерации, в отношении которого утверждено охранное обязательство (далее - объект культурного наследия):

имеется ☒ отсутствует ☐  
(нужное отметить знаком "V")

При наличии паспорта объекта культурного наследия, он является неотъемлемой частью охранного обязательства.

При отсутствии паспорта объекта культурного наследия в охранное обязательство вносятся следующие сведения:

1. Сведения о наименовании объекта культурного наследия:

Памятник «Атака» на «Ораниенбаумском пятачке»

2. Сведения о времени возникновения или дате создания объекта культурного наследия, датах основных изменений (перестроек) данного объекта и (или) датах связанных с ним исторических событий:

1969 год

3. Сведения о категории историко-культурного значения объекта культурного наследия:

федерального ☒ регионального ☐ муниципального ☐ значения  
(нужное отметить знаком "V")

4. Сведения о виде объекта культурного наследия:

памятник ☒ ансамбль ☐  
(нужное отметить знаком "V")

5. Номер и дата принятия акта органа государственной власти о включении объекта культурного наследия в единый государственный реестр объектов культурного наследия (памятников истории и культуры) народов Российской Федерации:

Постановление Совета Министров РСФСР № 624 от 04.12.1974 г.

6. Сведения о местонахождении объекта культурного наследия (адрес объекта или при его отсутствии описание местоположения объекта):

Ленинградская область, Ломоносовский район, МО Пенниковское сельское поселение, 8 км Гостилицкого шоссе

иные сведения:

7. Сведения о границах территории объекта культурного наследия (для объектов археологического наследия прилагается графическое отражение границ на плане земельного участка, в границах которого он располагается):

Приказ комитета по культуре Ленинградской области № 31 от 22.08.2013 г. «Об установлении границы территории объекта культурного наследия федерального значения «Ансамбль «Зеленый пояс Славы Ленинграда»: Памятник «Атака» на «Ораниенбаумском пятачке», Ломоносовский район, в 8 км от ж.д. станции Старый Петергоф».

Границы объекта культурного наследия «Памятник «Атака» на «Ораниенбаумском пятачке», расположенного по адресу: Ленинградская область, Ломоносовский район, МО Пенниковское сельское поселение, 8 км Гостилицкого шоссе, проходят: от точки 1 до точки 2 по прямой перпендикулярно Гостилицкому шоссе (Р35); от точки 2 до точки 3 по прямой параллельно Гостилицкому шоссе (Р35); от точки 3 до точки 4 по прямой перпендикулярно Гостилицкому шоссе (Р35) ; от точки 4 до точки 1 вдоль Гостилицкого шоссе (Р35).

8. Описание предмета охраны объекта культурного наследия:

Приказ комитета по культуре Ленинградской области «Об установлении предметов охраны объекта культурного наследия федерального значения Ансамбль «Зеленый пояс Славы Ленинграда» № 01-03/15-2 от 04.03.2015 г.

Предметом охраны объекта культурного наследия «Памятник «Атака» на «Ораниенбаумском пятачке», расположенного по адресу: Ленинградская область, Ломоносовский район, МО Пенниковское сельское поселение, 8 км Гостилицкого шоссе, являются:

Памятник установлен в 1969 г., авторы проекта: архитектор Алымов А.И., инженер Иоффе В.М., скульпторы Б. Свинин, Э. Агаян.

1. Местоположение памятника на 8-м км Гостилицкого шоссе Ломоносовского района Ленинградской области.

2. Средообразующее значение памятника в формировании окружающего ландшафта и мемориальной зоны комплекса Ансамбль «Зеленый пояс Славы Ленинграда.

3. Тематика, композиция, материалы памятника.

4. Конструктивные особенности, составные части композиции:

4.1. Местоположение, габариты, материалы, цвет танка Т-34, установленного на бетонный постамент;

4.2. Местоположение, габариты прикрепленной на пирамидальном, сужающемся кверху постаменте мраморной доски с горизонтальной надписью: «В сентябре 1941 года на этом участке Ораниенбаумского плацдарма вели тяжелые оборонительные бои и сдержали натиск немецко-фашистских полчищ воины 191-ой и 48-ой стрелковой дивизии, 2-ой рабочей гвардейской дивизии, 2-ой дивизии народного ополчения, курсанты военноморского хозяйственного училища, батальонов морской пехоты, ополченцы пулеметно-артиллерийских батальонов. Их поддерживала артиллерия кораблей КБФ линкора



«Октябрьская революция», крейсеров «Киров» и «Максим Горький» и других кораблей. С октября 1941 года по май 1943 года здесь держали оборону, истребляя фашистов, воины 48-ой дивизии, а затем до января 1944 года - 168-я стрелковая дивизия». На лицевом фасаде надпись: «1941-1944 Здесь проходила линия обороны Ораниенбаумского плацдарма в годы героической защиты Ленинграда», техника ее исполнения;

4.3. Местоположение, габариты и высотные отметки постаментов.

5. Особенности обработки поверхности танка, постаментов и памятной доски.

9. Фотографическое (иное графическое) изображение объекта (на момент утверждения охранного обязательства):

Прилагается: 6 изображений.  
(указать количество)

10. Сведения о наличии зон охраны данного объекта культурного наследия с указанием номера и даты принятия органом государственной власти акта об утверждении указанных зон либо информация о расположении данного объекта культурного наследия / земельного участка, в границах которого располагается объект археологического наследия, в границах зон охраны другого объекта культурного наследия:

Приказ комитета по культуре Ленинградской области от 03.07.2015 № 01-03/15-32 «Об утверждении границ зон охраны объекта культурного наследия федерального значения ансамбль «Зеленый пояс Славы Ленинграда», а также требований к режимам использования земель и градостроительным регламентам в границах данных зон».

Описание границы территории охранной зоны объекта культурного наследия «Памятник «Атака» на «Ораниенбаумском пятачке», расположенного по адресу: Ленинградская область, Ломоносовский район, МО Пенниковское сельское поселение, 8 км Гостилицкого шоссе: от точки 1 до точки 2 по прямой перпендикулярно Гостилицкому шоссе (Р35); от точки 2 до точки 3 по прямой параллельно Гостилицкому шоссе (Р35); от точки 3 до точки 4 по прямой перпендикулярно Гостилицкому шоссе (Р35); от точки 4 до точки 1 вдоль Гостилицкого шоссе (Р35). Площадь «ОЗ» составляет 0,18 га.

11. Сведения о требованиях к осуществлению деятельности в границах территории объекта культурного наследия, включенного в единый государственный реестр объектов культурного наследия (памятников истории и культуры) народов Российской Федерации, об особом режиме использования земельного участка, в границах которого располагается объект археологического наследия, установленных статьей 5.1 Федерального закона от 25.06.2002 N 73-ФЗ "Об объектах культурного наследия (памятниках истории и культуры) народов Российской Федерации" (далее - Закон 73-ФЗ):

1) на территории памятника или ансамбля запрещаются строительство объектов капитального строительства и увеличение объемно-пространственных характеристик существующих на территории памятника или ансамбля объектов капитального строительства; проведение земляных, строительных, мелиоративных и иных работ, за исключением работ по сохранению объекта культурного наследия или его отдельных элементов, сохранению историко-градостроительной или природной среды объекта культурного наследия;

2) на территории памятника, ансамбля разрешается ведение хозяйственной деятельности, не противоречащей требованиям обеспечения сохранности объекта культурного наследия и позволяющей обеспечить функционирование объекта культурного наследия в современных условиях;

3) в случае нахождения памятника или ансамбля на территории достопримечательного места подлежат также выполнению требования и ограничения, установленные в соответствии со статьей 5.1 Закона 73-ФЗ, для осуществления хозяйственной

деятельности на территории достопримечательного места;

4) особый режим использования земельного участка, в границах которого располагается объект археологического наследия, предусматривает возможность проведения археологических полевых работ в порядке, установленном Законом 73-ФЗ, земляных, строительных, мелиоративных, хозяйственных работ, указанных в статье 30 Закона 73-ФЗ работ по использованию лесов и иных работ при условии обеспечения сохранности объекта археологического наследия, а также обеспечения доступа граждан к указанному объекту.

12. Иные сведения, предусмотренные Законом 73-ФЗ:

--

## Раздел 2. Требования к сохранению объекта культурного наследия

(Заполняется в соответствии со статьей 47.2 Закона 73-ФЗ)

13. Требования к сохранению объекта культурного наследия, включенного в единый государственный реестр объектов культурного наследия (памятников истории и культуры) народов Российской Федерации, предусматривают консервацию, ремонт, реставрацию объекта культурного наследия, приспособление объекта культурного наследия для современного использования либо сочетание указанных мер.

Состав (перечень) и сроки (периодичность) проведения работ по сохранению объекта культурного наследия, в отношении которого утверждено охранное обязательство, определяются соответствующим органом охраны объектов культурного наследия:

комитет по культуре Ленинградской области
---

(Указать наименование органа охраны объектов культурного наследия, утвердившего охрannое обязательство)

на основании акта технического состояния объекта культурного наследия, составленного в порядке, установленном пунктом 2 статьи 47.2 Закона 73-ФЗ.

14. Лицо (лица), указанное (указанные) в пункте 11 статьи 47.6 Закона 73-ФЗ, обязано (обязаны) обеспечить финансирование и организацию проведения научно-исследовательских, изыскательских, проектных работ, консервации, ремонта, реставрации и иных работ, направленных на обеспечение физической сохранности объекта культурного наследия и сохранение предмета охраны объекта культурного наследия, в порядке, установленном Законом 73-ФЗ.

В случае обнаружения при проведении работ по сохранению объекта культурного наследия объектов, обладающих признаками объекта культурного наследия, в том числе объектов археологического наследия, собственник или иной законный владелец обязан незамедлительно приостановить работы и направить в течение трёх рабочих дней со дня их обнаружения заявление в письменной форме об указанных объектах в региональный орган охраны объектов культурного наследия:

комитет по культуре Ленинградской области
---

(Указать наименование соответствующего регионального органа охраны объектов культурного наследия. В случае если охрannое обязательство утверждено не данным органом охраны, указать его полное наименование и почтовый адрес)

Дальнейшее взаимодействие с региональным органом охраны объектов культурного наследия собственник или иной законный владелец объекта культурного наследия обязан осуществлять в порядке, установленном статьей 36 Закона 73-ФЗ.

15. Работы по сохранению объекта культурного наследия должны организовываться собственником или иным законным владельцем объекта культурного наследия в соответствии с порядком, предусмотренным статьей 45 Закона 73-ФЗ.

16. Собственник (иной законный владелец) земельного участка, в границах которого

расположен объект археологического наследия, обязан: обеспечивать неизменность внешнего облика;

сохранять целостность, структуру объекта археологического наследия;

организовывать и финансировать спасательные археологические полевые работы на данном объекте археологического наследия в случае, предусмотренном статьей 40 и в порядке, установленном статьей 45.1 Закона 73-ФЗ.

### **Раздел 3. Требования к содержанию объекта культурного наследия**

(Заполняется в соответствии со статьей 47.3 Закона 73-ФЗ)

17. При содержании и использовании объекта культурного наследия, включенного в единый государственный реестр объектов культурного наследия (памятников истории и культуры) народов Российской Федерации в целях поддержания в надлежащем техническом состоянии без ухудшения физического состояния и (или) изменения предмета охраны данного объекта культурного наследия лица, указанные в пункте 11 статьи 47.6 Закона 73-ФЗ, обязаны:

1) осуществлять расходы на содержание объекта культурного наследия и поддержание его в надлежащем техническом, санитарном и противопожарном состоянии;

2) не проводить работы, изменяющие предмет охраны объекта культурного наследия либо ухудшающие условия, необходимые для сохранности объекта культурного наследия;

3) не проводить работы, изменяющие облик, объемно-планировочные и конструктивные решения и структуры, интерьер объекта культурного наследия в случае, если предмет охраны объекта культурного наследия не определен;

4) соблюдать установленные статьей 5.1 Закона 73-ФЗ требования к осуществлению деятельности в границах территории объекта культурного наследия, особый режим использования земельного участка, водного объекта или его части, в границах которых располагается объект археологического наследия;

5) не использовать объект культурного наследия (за исключением оборудованных с учетом требований противопожарной безопасности объектов культурного наследия, предназначенных либо предназначавшихся для осуществления и (или) обеспечения указанных ниже видов хозяйственной деятельности, и помещений для хранения предметов религиозного назначения, включая свечи и лампадное масло):

под склады и объекты производства взрывчатых и огнеопасных материалов, предметов и веществ, загрязняющих интерьер объекта культурного наследия, его фасад, территорию и водные объекты и (или) имеющих вредные парогазообразные и иные выделения;

под объекты производства, имеющие оборудование, оказывающее динамическое и вибрационное воздействие на конструкции объекта культурного наследия, независимо от мощности данного оборудования;

под объекты производства и лаборатории, связанные с неблагоприятным для объекта культурного наследия температурно-влажностным режимом и применением химически активных веществ;

б) незамедлительно извещать:

комитет по культуре Ленинградской области

(Указать наименование органа охраны объектов культурного наследия, утвердившего охранное обязательство)

обо всех известных ему повреждениях, авариях или об иных обстоятельствах, причинивших вред объекту культурного наследия, включая объект археологического наследия, земельному участку в границах территории объекта культурного наследия или угрожающих причинением такого вреда, и безотлагательно принимать меры по предотвращению дальнейшего разрушения, в том числе проводить противоаварийные работы в порядке, установленном для проведения работ по сохранению объекта культурного наследия;

7) не допускать ухудшения состояния территории объекта культурного наследия, включенного в единый государственный реестр объектов культурного наследия (памятников истории и культуры) народов Российской Федерации, поддерживать территорию объекта культурного наследия в благоустроенном состоянии.

18. Собственник жилого помещения, являющегося объектом культурного наследия, или частью такого объекта, обязан выполнять требования к сохранению объекта культурного наследия в части, предусматривающей обеспечение поддержания объекта культурного наследия или части объекта культурного наследия в надлежащем техническом состоянии без ухудшения физического состояния и изменения предмета охраны объекта культурного наследия.

19. В случае обнаружения при проведении работ на земельном участке в границах территории объекта культурного наследия объектов, либо на земельном участке, в границах которого располагается объект археологического наследия, объектов, обладающих признаками объекта культурного наследия, лица, указанные в пункте 11 статьи 47.6 Закона 73-ФЗ, осуществляют действия, предусмотренные подпунктом 2 пункта 3 статьи 47.2 Закона 73-ФЗ.

20. В случае если содержание или использование объекта культурного наследия, включенного в единый государственный реестр объектов культурного наследия (памятников истории и культуры) народов Российской Федерации, а также земельного участка, в границах которого располагается объект археологического наследия, может привести к ухудшению состояния данного объекта культурного наследия и (или) предмета охраны данного объекта культурного наследия, в предписании, направляемом

комитетом по культуре Ленинградской области

(Указать наименование органа охраны объектов культурного наследия,  
утвердившего охранное обязательство)

собственнику или иному законному владельцу объекта культурного наследия, устанавливаются следующие требования:

1) к видам хозяйственной деятельности с использованием объекта культурного наследия, включенного в реестр, земельного участка, в границах которого располагается объект археологического наследия, либо к видам хозяйственной деятельности, оказывающим воздействие на указанные объекты, в том числе ограничение хозяйственной деятельности;

2) к использованию объекта культурного наследия, включенного в реестр, земельного участка, в границах которого располагается объект археологического наследия, при осуществлении хозяйственной деятельности, предусматривающие в том числе ограничение технических и иных параметров воздействия на объект культурного наследия;

3) к благоустройству в границах территории объекта культурного наследия, включенного в реестр, земельного участка, в границах которого располагается объект археологического наследия.

#### **Раздел 4. Требования к обеспечению доступа граждан Российской Федерации, иностранных граждан и лиц без гражданства к объекту культурного наследия, включенному в реестр**

(Заполняется в соответствии со статьей 47.4 Закона 73-ФЗ)

21. Условия доступа к объекту культурного наследия, включенному в реестр (периодичность, длительность и иные характеристики доступа), устанавливаются соответствующим органом охраны объектов культурного наследия, определенным пунктом 7 статьи 47.6 Закона 73-ФЗ, с учетом мнения собственника или иного законного владельца такого объекта, а также с учетом вида объекта культурного наследия, включенного в реестр, категории его историко-культурного значения, предмета охраны,



физического состояния объекта культурного наследия, требований к его сохранению, характера современного использования данного объекта культурного наследия, включенного в реестр.

Условия доступа к объектам культурного наследия, включенным в реестр, используемым в качестве жилых помещений, а также к объектам культурного наследия религиозного назначения, включенным в реестр, устанавливаются соответствующим органом охраны объектов культурного наследия по согласованию с собственниками или иными законными владельцами этих объектов культурного наследия.

При определении условий доступа к памятникам или ансамблям религиозного назначения учитываются требования к внешнему виду и поведению лиц, находящихся в границах территорий указанных объектов культурного наследия религиозного назначения, соответствующие внутренним установлениям религиозной организации, если такие установления не противоречат законодательству Российской Федерации.

В случае, если интерьер объекта культурного наследия не относится к предмету охраны объекта культурного наследия, требование к обеспечению доступа во внутренние помещения объекта культурного наследия, включенного в реестр, не может быть установлено.

Условия доступа к объектам культурного наследия, расположенным на территории Российской Федерации и предоставленным в соответствии с международными договорами Российской Федерации дипломатическим представительствам и консульским учреждениям иностранных государств в Российской Федерации, международным организациям, а также к объектам культурного наследия, находящимся в собственности иностранных государств и международных организаций, устанавливаются в соответствии с международными договорами Российской Федерации.

Физические и юридические лица, проводящие археологические полевые работы, имеют право доступа к объектам археологического наследия, археологические полевые работы на которых предусмотрены разрешением (открытым листом) на проведение археологических полевых работ. Физическим и юридическим лицам, проводящим археологические полевые работы, в целях проведения указанных работ собственниками и (или) пользователями земельных участков, в границах которых расположены объекты археологического наследия, должен быть обеспечен доступ к земельным участкам, участкам водных объектов, участкам лесного фонда, на территорию, определенную разрешением (открытым листом) на проведение археологических полевых работ.

## **Раздел 5. Требования к размещению наружной рекламы на объектах культурного наследия, их территориях**

(Заполняется в случаях, определенных подпунктом 4  
пункта 2 статьи 47.6 Закона 73-ФЗ)

22. Требования к размещению наружной рекламы: Не допускается распространение наружной рекламы на объектах культурного наследия, включенных в единый государственный реестр объектов культурного наследия (памятников истории и культуры) народов Российской Федерации, а также на их территориях, за исключением достопримечательных мест.

Запрет или ограничение распространения наружной рекламы на объектах культурного наследия, находящихся в границах достопримечательного места и включенных в единый государственный реестр объектов культурного наследия (памятников истории и культуры) народов Российской Федерации, а также требования к её распространению устанавливаются соответствующим органом охраны объектов культурного наследия, определенным пунктом 7 статьи 47.6 Закона 73-ФЗ, и вносятся в правила землепользования и застройки, разработанные в соответствии с Градостроительным кодексом Российской Федерации.



Указанные требования не применяются в отношении распространения на объектах культурного наследия, их территориях наружной рекламы, содержащей исключительно информацию о проведении на объектах культурного наследия, их территориях театрально-зрелищных, культурно-просветительных и зрелищно-развлекательных мероприятий или исключительно информацию об указанных мероприятиях с одновременным упоминанием об определенном лице как о спонсоре конкретного мероприятия при условии, если такому упоминанию отведено не более чем десять процентов рекламной площади (пространства). В таком случае актом соответствующего органа охраны объектов культурного наследия устанавливаются требования к размещению наружной рекламы на данном объекте культурного наследия (либо его территории), включая место (места) её возможного размещения, требования к внешнему виду, цветовым решениям, способам крепления.

**Раздел 6. Иные обязанности лица (лиц), указанного (указанных)  
в пункте 11 статьи 47.6 Федерального закона от 25.06.2002 N 73-ФЗ «Об объектах  
культурного наследия (памятников истории и культуры) народов Российской  
Федерации»**

23. Для лица (лиц), указанного (указанных) в пункте 11 статьи 47.6 Закона 73-ФЗ устанавливаются обязанности:

1) по финансированию мероприятий, обеспечивающих выполнение требований в отношении объекта культурного наследия, включенного в реестр, установленных статьями 47.2 - 47.4 Закона 73-ФЗ;

2) по соблюдению требований к осуществлению деятельности в границах территории объекта культурного наследия, включенного в реестр, либо особого режима использования земельного участка, в границах которого располагается объект археологического наследия, установленных статьями 5.1 Закона 73-ФЗ.

24. Собственник, иной законный владелец, пользователи объекта культурного наследия, земельного участка, в границах которого располагается объект археологического наследия (в случае, указанном в пункте 11 статьи 47.6 Закона 73-ФЗ), а также все лица, привлеченные ими к проведению работ по сохранению (содержанию) объекта культурного наследия, обязаны соблюдать требования, запреты и ограничения, установленные законодательством об охране объектов культурного наследия.

25. Дополнительные требования в отношении объекта культурного наследия:

В соответствии со статьёй 27 Федерального закона № 73-ФЗ на собственника объекта культурного наследия возлагается обязанность по установке информационных надписей и обозначений.

Лицо, указанное в пункте 11 статьи 47.6 Федерального закона от 25.06.2002 № 73-ФЗ «Об объектах культурного наследия (памятниках истории и культуры) народов Российской Федерации» (далее – Закон), ежегодно представляет в комитет по культуре Ленинградской области – департамент государственной охраны, сохранения и использования объектов культурного наследия уведомление о выполнении требований охранного обязательства (далее – Уведомление) в отношении принадлежащего ему объекта культурного наследия, в срок не позднее 1 июля года, следующего за отчетным.

Требования к составу и срокам (периодичности) проведения работ по сохранению объекта культурного наследия могут быть установлены предписаниями комитета по культуре Ленинградской, выдаваемыми в порядке, установленном законодательством.

В соответствии с п. 5 «Порядка обеспечения условий доступности для инвалидов объектов культурного наследия, включенных в единый государственный реестр объектов культурного наследия (памятников истории и культуры) народов

Российской Федерации» утвержденного приказом Министерства культуры РФ от 20 ноября 2015 года № 2834 «Об утверждении Порядка обеспечения условий доступности для инвалидов объектов культурного наследия, включенных в единый государственный реестр объектов культурного наследия (памятников истории и культуры) народов Российской Федерации» (далее – Порядок обеспечения условий доступности для инвалидов объектов культурного наследия) собственнику (пользователю) Объекта обеспечить соблюдение условий доступности для инвалидов на объект культурного наследия.

В соответствии с п. 6 «Порядка обеспечения условий доступности для инвалидов объектов культурного наследия» требования по обеспечению доступа к объекту культурного наследия инвалидов устанавливаются в охранном обязательстве собственника (пользователя) объектом культурного наследия и включают, в том числе, в себя следующие условия доступности объектов культурного наследия для инвалидов, соблюдение которых обеспечивается собственником (пользователем) объекта культурного наследия:

- обеспечение возможности самостоятельного передвижения по территории объекта культурного наследия, обеспечение возможности входа и выхода из объекта культурного наследия, в том числе с использованием кресел-колясок, специальных подъемных устройств, возможности кратковременного отдыха в сидячем положении при нахождении на объекте культурного наследия, а также надлежащее размещение оборудования и носителей информации, используемых для обеспечения доступности объектов для инвалидов с учетом ограничений их жизнедеятельности;
- дублирование текстовых сообщений голосовыми сообщениями, оснащение объекта культурного наследия знаками, выполненными рельефно-точечным шрифтом Брайля;
- сопровождение инвалидов, имеющих стойкие расстройства функции зрения и самостоятельного передвижения;
- обеспечение условий для ознакомления с надписями, знаками и иной текстовой и графической информацией, допуск тифлосурдопереводчика;
- допуск собаки-проводника при наличии документа, подтверждающего специальное обучение собаки-проводника, выдаваемого по форме и в порядке, которые определяются федеральным органом исполнительной власти, осуществляющим функции по выработке и реализации государственной политики и нормативно-правовому регулированию в сфере социальной защиты населения в соответствии с пунктом 7 статьи 15 Федерального закона от 24 ноября 1995 г. № 181-ФЗ «О социальной защите инвалидов в Российской Федерации» (Собрание законодательства Российской Федерации", 27.11.1995, N 48, ст. 4563);
- дублирование голосовой информации текстовой информацией, надписями и (или) световыми сигналами, допуск сурдопереводчика;
- оказание помощи инвалидам в преодолении барьеров, мешающих ознакомлению с объектами культурного наследия (памятниками истории и культуры) народов Российской Федерации наравне с другими лицами.

Приложение:

Фотографическое изображение объекта в кол-ве 6 шт.

Паспорт объекта культурного наследия на 3 листах.



**Фотофиксация**  
(выполнена 26.02.2020 Зарубиной Н.А.)



Рис. 1. Общий вид с востока



Рис. 2. Общий вид с юго-запада





Рис. 3. Общий вид с запада



Рис. 4. Фрагмент памятника. Вид с запада





Рис. 5. Вид с Гостилицкого шоссе



Рис. 6. Фрагмент главного фасада



Утверждено  
приказом Министерства культуры  
Российской Федерации  
от 2 июля 2015 г. № 1906

Экземпляр № 1

471510280300506

Регистрационный номер объекта культурного  
наследия в едином государственном реестре  
объектов культурного наследия (памятников  
истории и культуры) народов Российской Федерации

### ПАСПОРТ ОБЪЕКТА КУЛЬТУРНОГО НАСЛЕДИЯ

Фотографическое изображение объекта культурного наследия,  
за исключением отдельных объектов археологического наследия,  
фотографическое изображение которых вносится на основании решения  
соответствующего органа охраны объектов культурного наследия



11.04.2015

Дата съемки (число, месяц, год)

## 1. Сведения о наименовании объекта культурного наследия

Памятник «Атака» на «Ораниенбаумском пятачке»
---

## 2. Сведения о времени возникновения или дате создания объекта культурного наследия, датах основных изменений (перестроек) данного объекта и (или) датах связанных с ним исторических событий

1969 год
----------

## 3. Сведения о категории историко-культурного значения объекта культурного наследия

Федерального значения	Регионального значения	Местного (муниципального значения)
+		

## 4. Сведения о виде объекта культурного наследия

Памятник	Ансамбль	Достопримечательное место
+		

## 5. Номер и дата принятия органом государственной власти решения о включении объекта культурного наследия в единый государственный реестр объектов культурного наследия (памятников истории и культуры) народов Российской Федерации

- |   |
|---|
| <ul style="list-style-type: none"> <li>Постановление Совета Министров РСФСР № 624 от 04.12.1974 г.</li> </ul> |
|---|

## 6. Сведения о местонахождении объекта культурного наследия (адрес объекта или при его отсутствии описание местоположения объекта)

Ленинградская область, Ломоносовский район, МО Пениковское сельское поселение, 8 км Гостилицкого шоссе
--

## 7. Сведения о границах территории объекта культурного наследия, включенного в единый государственный реестр объектов культурного наследия (памятников истории и культуры) народов Российской Федерации

- от точки 1 до точки 2 по прямой перпендикулярно Гостилицкому шоссе (Р35); - от точки 2 до точки 3 по прямой параллельно Гостилицкому шоссе (Р35); - от точки 3 до точки 4 по прямой перпендикулярно Гостилицкому шоссе (Р35) ; - от точки 4 до точки 1 вдоль Гостилицкого шоссе (Р35).
--

- |  |
|--|
| <ul style="list-style-type: none"> <li>Приказ комитета по культуре Ленинградской области «Об установлении границы территории объекта культурного наследия федерального значения «Ансамбль «Зеленый пояс Славы Ленинграда»: Памятник "Атака" на "Ораниенбаумском пятачке",</li> </ul> |
|--|

Ломоносовский район, в 8 км от ж.д. станции Старый Петергоф» № 31 от 22.08.2013 г.

#### 8. Описание предмета охраны объекта культурного наследия

Памятник установлен в 1969 г., авторы проекта: архитектор Алымов А.И., инженер Иоффе В. М., скульпторы Б. Свинин, Э. Агаян. 1. Местоположение памятника на 8-м км Гостилицкого шоссе Ломоносовского района Ленинградской области. 2. Средообразующее значение памятника в формировании окружающего ландшафта и мемориальной зоны комплекса Ансамбль «Зеленый пояс Славы Ленинграда». 3. Тематика, композиция, материалы памятника. 4. Конструктивные особенности, составные части композиции: 4.1. Местоположение, габариты, материалы, цвет танка Т-34, установленного на бетонный постамент; 4.2. Местоположение, габариты прикрепленной на пирамидальном, сужающемся кверху постаменте мраморной доски с горизонтальной надписью: «В сентябре 1941 года на этом участке Ораниенбаумского плацдарма вели тяжелые оборонительные бои и сдержали натиск немецко-фашистских полчищ воины 191-ой и 48-ой стрелковой дивизии, 2-ой рабочей гвардейской дивизии, 2-ой дивизии народного ополчения, курсанты военно-морского хозяйственного училища, батальонов морской пехоты, ополченцы пулеметно-артиллерийских батальонов. Их поддерживала артиллерия кораблей КБФ линкора «Октябрьская революция», крейсеров «Киров» и «Максим Горький» и других кораблей. С октября 1941 года по май 1943 года здесь держали оборону, истребляя фашистов, воины 48-ой дивизии, а затем до января 1944 года - 168-я стрелковая дивизия». На лицевом фасаде надпись: «1941-1944 Здесь проходила линия обороны Ораниенбаумского плацдарма в годы героической защиты Ленинграда», техника ее исполнения; 4.3. Местоположение, габариты и высотные отметки постаментов. 5. Особенности обработки поверхности танка, постаментов и памятной доски.

- Приказ комитета по культуре Ленинградской области «Об установлении предметов охраны объекта культурного наследия федерального значения Ансамбль «Зеленый пояс Славы Ленинграда»» № 01-03/15-2 от 04.03.2015 г.

#### 9. Сведения о наличии зон охраны данного объекта культурного наследия с указанием номера и даты принятия органом государственной власти акта об утверждении указанных зон либо информация о расположении данного объекта культурного наследия в границах зон охраны иного объекта культурного наследия

На дату оформления паспорта границы зон охраны объекта культурного наследия, режимы использования земель и градостроительные регламенты в границах территорий данных зон не утверждены.

Всего в паспорте листов

3

Уполномоченное должностное лицо органа охраны объектов культурного наследия

Главный специалист		Н.А. Зарубина
должность	подпись	инициалы, фамилия



31 . 03 . 2020

Дата оформления паспорта  
(число, месяц, год)



**С О В Е Т   М И Н И С Т Р О В   Р С Ф С Р****П О С Т А Н О В Л Е Н И Е**

от 4 декабря 1974 г. № 624

г. Москва

О дополнении и частичном изменении постановления Совета Министров РСФСР от 30 августа 1960 г. № 1327 "О дальнейшем улучшении дела охраны памятников культуры в РСФСР"

---

Совет Министров РСФСР п о с т а н о в л я е т :

В дополнение и частичное изменение постановления Совета Министров РСФСР от 30 августа 1960 г. № 1327 "О дальнейшем улучшении дела охраны памятников культуры в РСФСР" (приложение № 1) принять предложение Министерства культуры РСФСР о включении в список памятников культуры, подлежащих охране как памятники государственного значения, утвержденный указанным постановлением Совета Министров РСФСР, памятников культуры согласно приложению № 1 и исключении из этого списка памятников культуры согласно приложению № 2.



Председатель  
Совета Министров РСФСР М.Соломенцев

Зам.Управляющего Делами  
Совета Министров РСФСР И.Филатов

## продолжение приложения № I

Наименование памятника

Местонахождение  
памятника

- |   |   |   |     |
|---|---|---|-----|
| ○ <input checked="" type="checkbox"/> памятник-стела воинам-понтонерам, обеспечивавшим транспортную связь осажденного Ленинграда со страной в 1943 г. | φ | Всеволожский район, р.п.им.Морозова   | +   |
| ○ <input checked="" type="checkbox"/> памятник железнодорожникам, обеспечивавшим перевозку грузов для осажденного Ленинграда по "Дороге жизни"        |   | Всеволожский район, р.п.им.Морозова   | +   |
| <input checked="" type="checkbox"/> памятник "Сад мира"   |   | Всеволожский район, 38 км Верхне-Выборгского шоссе, в 7 км северо-восточнее ж-д. станции Белоостров | +   |
| ○ памятник "Лемболовская твердыня"  |   | Всеволожский район, 31 км Приозерского шоссе  | +   |
| <input checked="" type="checkbox"/> памятные километровые столбы на "Дороге жизни"  |   | Всеволожский район, от ж-д.станции Ржавка до западного побережья Ладожского озера                   | +   |
| ○ <input checked="" type="checkbox"/> памятник "Невский пятачок"  |   | г.Кировск, южная окраина города, 53 км шоссе Ленинград-Петрокрепость                                | +   |
| ○ <input checked="" type="checkbox"/> памятник "Прорыв"   |   | г.Кировск, деревня Марьино, у развилки дорог на г.Петрокрепость и р.п.Синявино                      | +   |
| ○ { <input checked="" type="checkbox"/> памятник "Ивановский пятачок"   |   | г.Кировск, г.Отрадное, на левом берегу реки Невы, при впадении в нее реки Тосны                     | + } |
| <input checked="" type="checkbox"/> памятник "Невский порог"  |   | г.Кировск, на западной окраине г.Отрадное   |     |
| ○ <input checked="" type="checkbox"/> памятник "Гостилицкий" на "Сраниенбаумском пятачке"   |   | Доманосовский район, деревня Гостилицы  | +   |



История

192.

1974

продолжение приложения № I

Наименование памятника

Местонахождение  
памятника

## ЛЕНИНГРАДСКАЯ ОБЛАСТЬ

Ансамбль "Зеленый пояс Славы Ленинграда": φ

✓ памятный знак - "Автомашина ЗИС-5",  
установленный на "Дороге жизни", ко-  
торая проходила здесь в 1941-1942 гг.Бокситогорский район,  
деревня Подборозье,  
близ ж-д.станции +

✓ памятник-стела на "Дороге жизни"

Волжский район,  
деревня Кобона, на  
южном берегу Ладож-  
ского озера +○ ✓ памятник ленинградским детям  
"Цветок жизни" на "Дороге жизни"г.Всеволжск, пос.Ко-  
валевое, на 3 км шоссе  
северо-западнее ж-д.  
станции Ржевка +○ ✓ памятник "Румболовская гора" на  
"Дороге жизни"г.Всеволжск, Румбо-  
ловские высоты +

○ ✓ памятник "Безымянная высота"

Всеволжский район,  
близ деревни Большие  
Пороги, на правом  
берегу реки Невы +○ ✓ памятник "Разорванное кольцо"  
на "Дороге жизни"Всеволжский район,  
деревня Кокорево, у  
Вагановского спуска  
к реке Ладоге +

○ ✓ памятник "Катюша" на "Дороге жизни"

Всеволжский район,  
деревня Корнево, близ  
ж-д.станции Рахья +○ ✓ памятник-стела летчикам Героям  
Советского Союза С.А.Алешину,  
Н.А.Боброву и В.А.Гончаруку, пов-  
торившим подвиг Н.Ф.ГастеллоВсеволжский район,  
близ ж-д.станции Лем-  
болово +✓ "Ладомская твердь" -  
в составе д.м. Корникова

194.

## продолжение приложения № 1

Наименование памятника

Местонахождение  
памятника✓ памятник "Берег мужественных" на  
"Ораниенбаумском пятачке"Ломоносовский район,  
деревня Керново

✓ памятник "Дальний рубеж"

Ломоносовский район,  
у бывшей деревни Те-  
рентьево

? памятник "Приморский"

Ломоносовский район,  
у "Фабричной канавки"○ ✓ памятник "Атака" на "Ораниен-  
баумском пятачке"Ломоносовский район,  
в 8 км от ж-д.станции  
Старый Петергоф

○ ✓ памятник "Якорь"

Ломоносовский район,  
10 км от ж-д.станции  
Старый Петергоф○ ✓ памятник "Январский гром" на  
"Ораниенбаумском пятачке"Ломоносовский район,  
близ деревни Порожки,  
19 км от ж-д.станции  
Старый ПетергофБОКСИТОГОРСКИЙ РАЙОНМемориальный комплекс, сооруженный  
на рубеже обороны советских войск  
в период боев за г.Тихвин в 1941 г.на западной окраине  
деревни Астрачимогила Кренке Виктора Дениловича  
(1816-1893), военного инженера

деревня Колбеки

Памятник-стела Петру I, установленный  
в честь посещения им здешних мест в  
1712-1716 гг.

деревня Сухая Нива

ВОЛОСОВСКИЙ РАЙОНМасевой столб с отметками количества  
"ревизских душ"

деревня Курск

(в паспорте указана  
п.р. Яблонцы)

Сведения выписки об основных характеристиках и зарегистрированных правах на объект недвижимости (сооружение)

## Реквизиты выписки

Наименование	Значение
Дата формирования выписки	01.07.2025
Регистрационный номер	****-*** / ****-*****

## Реквизиты поступившего запроса

Наименование	Значение
Дата поступившего запроса	01.07.2025
Дата получения запроса органом регистрации прав	01.07.2025

## Сведения об объекте недвижимости - сооружении

Наименование	Значение
Дата постановки на учет/ регистрации	27.04.2015 0:00:00
Кадастровый номер	47:14:0201001:256
Номер кадастрового квартала	47:14:0201001
Вид объекта недвижимости	002001004000, Сооружение
Кадастровые номера иных объектов недвижимости (земельных участков), в пределах которых расположен объект недвижимости	47:14:0201001:1
Площадь в кв. метрах	61.4
Площадь застройки в квадратных метрах с округлением до 0,1 квадратного метра	61.4
Количество этажей (в том числе подземных)	-
Назначение сооружения	14. сооружения исторические
Наименование сооружения	Памятник "Атака" на Ораниенбаумском пятачке
Год завершения строительства	1969
ОКАТО	41230000000
Код КЛАДР	4701200000000
Код региона	47, Ленинградская область
Район	р-н, Ломоносовский
Адрес в соответствии с ФИАС (Текст)	Ленинградская область, Ломоносовский район, МО Пениковское сельское поселение, 8 км Гостилицкого шоссе
Кадастровая стоимость	6629639.95

## Сведения о правах и правообладателях

Наименование	Значение
Сведения о праве и правообладателях	
Дата постановки на учет/ регистрации	20.01.2023 10:04:29
Вид зарегистрированного вещного права	001005000000, Оперативное управление
Номер регистрации вещного права	47:14:0201001:256-47/054/2023-3
Сведения о правообладателе	Государственное бюджетное учреждение культуры Ленинградской области "Музейно-мемориальный комплекс "Дорога жизни" 7842032912, 1157847137601
Сведения о праве и правообладателях	
Дата постановки на учет/ регистрации	20.05.2015 14:44:49
Вид зарегистрированного вещного права	001001000000, Собственность
Номер регистрации вещного права	47-47/001-47/001/008/2015-522/1
Сведения о правообладателе	Ленинградская область

## Ограничения прав и обременения объекта недвижимости

Наименование	Значение
--------------	----------

Ограничение права и обременение объекта недвижимости	
Дата постановки на учет/ регистрации	27.05.2020 11:00:25
Номер регистрации ограничения права или обременения объекта недвижимости	47:14:0201001:256-47/001/2020-1
Вид зарегистрированного ограничения права или обременения объекта недвижимости	022015000000, Объект культурного наследия
Номер реестровой записи	47:14:0201001:256-47.RTRIGHTS.E.670597001
Номер регистрации вещного права	47-47/001-47/001/008/2015-522/1
Номер реестровой записи	47:14:0201001:256-47.RTRIGHTS.E.670600001
Номер регистрации вещного права	47-47/001-47/001/008/2015-524/1
Сведения о правообладателе	Не определено Не определено, Не определено
Документ-основание	Иной документ Паспорт на памятник истории, 1996-08-27
Документ-основание	558232000000, Документы, воспроизводящие сведения об изменении назначения помещения Постановление Совета Министров РСФСР, 624, 1974-12-04

## Статус записи об объекте недвижимости

Наименование	Значение
Статус записи об объекте недвижимости	Сведения об объекте недвижимости имеют статус "актуальные"

## Объекты капитального строительства

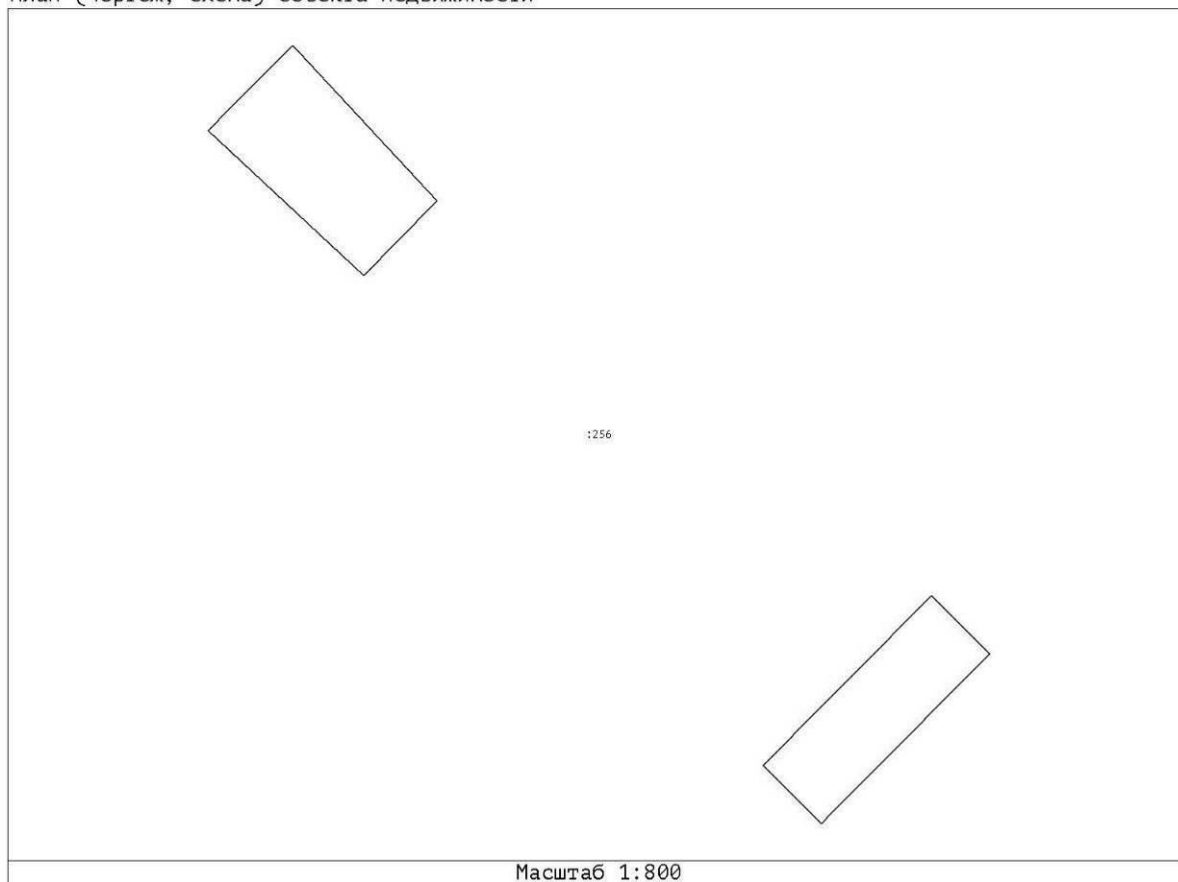
Номер точки	X	Y	Описание закреп.	Погрешность, м
-------------	---	---	------------------	----------------

47:14:0201001:256

Система координат:				
МСК 47 зона 2				
1				
5	427080.96	2184596.15	-	0,1
6	427078.78	2184598.34	-	0,1
7	427072.41	2184592.02	-	0,1
8	427074.59	2184589.83	-	0,1
1	427101.64	2184572.16	-	0,1
2	427095.80	2184577.58	-	0,1
3	427092.99	2184574.83	-	0,1
4	427098.44	2184568.98	-	0,1



План (чертеж, схема) объекта недвижимости



Министерство культуры  
Российской Федерации

## ЛИЦЕНЗИЯ

№ МКРФ 02430 от 6 апреля 2015 г.

На осуществление деятельности по сохранению объектов культурного наследия (памятников истории и культуры) народов Российской Федерации

(указывается конкретный вид лицензируемой деятельности)

Виды работ, выполняемых в составе лицензируемого вида деятельности, в соответствии с частью 2 статьи 12 Федерального закона «О лицензировании отдельных видов деятельности»:

согласно приложению № 1 к лицензии

(указывается в соответствии с перечнем работ, установленных законодательством о лицензировании соответствующего вида деятельности)

Настоящая лицензия предоставлена:

**Обществу с ограниченной ответственностью «Профиль»**

**ООО «Профиль»**

(указывается полное и (в случае, если имеется), сокращенное наименование (в том числе фирменное наименование), организационно-правовая форма юридического лица (фамилия, имя и (в случае, если имеется) отчество индивидуального предпринимателя, данные документа, удостоверяющего его личность)

Основной государственный регистрационный  
номер юридического лица (индивидуального  
предпринимателя) (ОГРН) **1037804035851**

Идентификационный номер налогоплательщика  
(ИНН) **7802182380**

**007818**



Адрес места нахождения и места осуществления лицензируемого вида деятельности:

**194044, г. Санкт-Петербург, Чугунная, д. 4, лит. А, оф. 500**

(указывается адрес места нахождения (место жительства – для индивидуального предпринимателя), и адреса мест осуществления работ (услуг), выполняемых (оказываемых) в соответствии с лицензируемым видом деятельности)

Настоящая лицензия предоставлена на срок

**бессрочно**

Настоящая лицензия переоформлена на основании решения лицензирующего органа – приказа:

**№620 от 6 апреля 2015 г.**

**№433 от 15 апреля 2019 г.**

Настоящая лицензия имеет 1 приложение, являющееся ее неотъемлемой частью на 1 листе.

Заместитель Министра

(подпись уполномоченного лица)



*(Handwritten signature)*

(подпись уполномоченного лица)

Н.П.Овсиенко

(Ф.И.О. уполномоченного лица)





Министерство культуры  
Российской Федерации

**ПРИЛОЖЕНИЕ № 1**

к лицензии № МКРФ 02430 от 6 апреля 2015 г.

виды выполняемых работ:

разработка проектной документации по консервации, реставрации и воссозданию объектов культурного наследия (памятников истории и культуры) народов Российской Федерации;

разработка проектной документации по ремонту и приспособлению объектов культурного наследия (памятников истории и культуры) народов Российской Федерации;

реставрация, консервация и воссоздание оснований, фундаментов, кладок, ограждающих конструкций и распорных систем;

реставрация, консервация и воссоздание металлических конструкций и деталей;

реставрация, консервация и воссоздание деревянных конструкций и деталей;

реставрация, консервация и воссоздание декоративно-художественных покрасок, штукатурной отделки и архитектурно-лепного декора;

реставрация, консервация и воссоздание конструкций и деталей из естественного и искусственного камней;

реставрация, консервация и воссоздание произведений скульптуры и декоративно-прикладного искусства;

реставрация, консервация и воссоздание живописи (монументальной, станковой);

реставрация, консервация и воссоздание исторического ландшафта и произведений садово-паркового искусства;

ремонт и приспособление объектов культурного наследия (памятников истории и культуры) народов Российской Федерации.

Заместитель Министра

(должность уполномоченного лица)



*(подпись уполномоченного лица)*

Н.П.Овсиенко

(ф.и.о. уполномоченного лица)

007786



## **СОДЕРЖАНИЕ**

**Акта по результатам государственной историко-культурной экспертизы проектной документации на проведение работ по сохранению объекта культурного наследия федерального значения «Памятник «Атака» на «Ораниенбаумском пятачке», входящего в состав объекта культурного наследия федерального значения «Ансамбль «Зеленый пояс Славы Ленинграда» (Ленинградская область), расположенного по адресу: Ленинградская обл., Ломоносовский р-н, МО Пениковское сельское поселение, 8 км Гостилицкого шоссе: «Разработка научно-проектной документации на проведение работ по сохранению (в целях реставрации) объектов культурного наследия - памятников военной истории, расположенных на территории Ломоносовского района Ленинградской области», ООО «Профиль», 2025 г. Шифр 2025-342. Объект 2.**

<b>А к т государственной историко-культурной экспертизы</b>	<b>Лист № 1-35</b>
<b>Приложения к Акту государственной историко-культурной экспертизы:</b>	
<b>Приложение № 1 (Историческая иконография)</b>	<b>Лист № 36-38</b>
<b>Приложение № 2 (Предмет охраны объекта культурного наследия)</b>	<b>Лист № 39-41</b>
<b>Приложение № 3 (Границы территории объекта культурного наследия)</b>	<b>Лист № 42-45</b>
<b>Приложение № 4 (Материалы фотофиксации)</b>	<b>Лист № 46-55</b>
<b>Приложение № 5 (Протоколы и договоры с экспертами)</b>	<b>Лист № 56-76</b>
<b>Приложение № 6 (Документы, представленные заказчиком)</b>	<b>Лист № 77-122</b>