

А К Т

по результатам государственной историко-культурной экспертизы проектной документации на проведение работ по сохранению объекта культурного наследия федерального значения «Памятник «Январский гром» на «Ораниенбаумском пятачке» входящего в состав объекта культурного наследия федерального значения «Ансамбль «Зеленый пояс Славы Ленинграда» (Ленинградская область), расположенного по адресу: Ленинградская обл., Ломоносовский р-н, близ деревни Порожки, 19 км Гостилицкого шоссе: «Разработка научно-проектной документации на проведение работ по сохранению (в целях реставрации) объектов культурного наследия - памятников военной истории, расположенных на территории Ломоносовского района Ленинградской области», ООО «Профиль», 2025 г. Шифр 2025-342. Объект 5.

1. Дата начала и дата окончания проведения экспертизы.

Настоящая государственная историко-культурная экспертиза проведена в период с 06 ноября 2025 г. по 01 декабря 2025 г.

2. Место проведения экспертизы: г. Санкт-Петербург; Ленинградская обл., Ломоносовский р-н.

3. Заказчик экспертизы: ООО «Профиль», 194044, Санкт-Петербург, ул. Чугунная, д.4а, офис 500, ИНН 7802182380.

4. Сведения об экспертах:

Давыдова Нина Анатольевна, образование высшее - Санкт-Петербургская Государственная Лесотехническая Академия им. С.М. Кирова, инженер (садово-парковое и ландшафтное строительство), со стажем работы 20 лет. Руководитель садово-паркового и ландшафтного отдела ООО «Гелиантус». Курсы повышения квалификации СПбГАСУ по направлению «Архитектура», магистр по направлению подготовки – «строительство» (СПб Политехнический университет Петра Великого). Аттестована в качестве государственного эксперта по проведению государственной историко – культурной экспертизы. Приказ Министерства культуры № 3534 от 27.12.2023 г.

Профиль экспертной деятельности (объекты экспертизы): выявленные объекты культурного наследия в целях обоснования целесообразности включения данных объектов в реестр; документы, обосновывающие включение объектов культурного наследия в реестр; документация или разделы документации, обосновывающие меры по обеспечению сохранности объекта культурного наследия, включенного в реестр, выявленного объекта культурного наследия либо объекта, обладающего признаками объекта культурного наследия, при проведении земляных, мелиоративных, хозяйственных работ, указанных в статье 30 Федерального закона от 25.06.2002 № 73-ФЗ «Об объектах культурного наследия (памятниках истории и культуры) народов Российской Федерации» работ по использованию лесов и иных работ в границах территории объекта культурного наследия либо на земельном участке, непосредственно связанном с земельным участком в границах территории объекта культурного наследия; проектная документация на проведение работ по сохранению объектов культурного наследия.

Аверьянова Александра Евгеньевна, образование высшее - Институт живописи, скульптуры и архитектуры им. И.Е. Репина, архитектор, со стажем работы 45 лет. Самозанятая. Аттестована в качестве государственного эксперта по проведению государственной историко – культурной экспертизы. Приказ Министерства культуры РФ № 3399 от 19.12.2023 г.

Профиль экспертной деятельности (объекты экспертизы): проектная документация на проведение работ по сохранению объектов культурного наследия.

Иванова-Голованкова Марина Николаевна, образование высшее – Санкт-Петербургская государственная художественно-промышленная академия имени А. Л. Штиглица (2010 г.), искусствовед по специальности История и теория изобразительного искусства. Стаж работы 15 лет. ООО «НИВАД», руководитель научного отдела. Аттестована в качестве государственного эксперта по проведению государственной историко – культурной экспертизы. Приказ Министерства культуры РФ № 260 от 06.02.2023 г.

Профиль экспертной деятельности (объекты экспертизы): выявленные объекты культурного наследия в целях обоснования целесообразности включения данных объектов в реестр; документы, обосновывающие включение объектов культурного наследия в реестр; документы, обосновывающие изменение категории историко-культурного значения объекта культурного наследия; проектная документация на проведение работ по сохранению объектов культурного наследия.

5. Информация о том, что в соответствии с законодательством Российской Федерации эксперт (эксперты) несет ответственность за достоверность сведений, изложенных в заключении:

Эксперты несут ответственность за достоверность сведений, изложенных в заключении, в соответствии с законодательством Российской Федерации.

6. Цели и объекты экспертизы:

6.1. Объект экспертизы:

Проектная документация на проведение работ по сохранению объекта культурного наследия федерального значения «Памятник «Январский гром» на «Ораниенбаумском пятачке» входящего в состав объекта культурного наследия федерального значения «Ансамбль «Зеленый пояс Славы Ленинграда» (Ленинградская область), расположенного по адресу: Ленинградская обл., Ломоносовский р-н, близ деревни Порожки, 19 км Гостилицкого шоссе: «Разработка научно-проектной документации на проведение работ по сохранению (в целях реставрации) объектов культурного наследия - памятников военной истории, расположенных на территории Ломоносовского района Ленинградской области», ООО «Профиль», 2025 г. Шифр 2025-342. Объект 5, в составе:

Раздел 1. Предварительные работы:

Часть 1. Исходно-разрешительная документация:

1.5. Исходно-разрешительная документация. Шифр: 2025-342-ИРД 5;

Часть 2. Программа научно-исследовательских работ.

2.5. Предварительные работы. Шифр: 2025-342-ПР 5;

Часть 3. Фотофиксация до реставрации.

3.5. Фотофиксация объекта культурного наследия до начала проведения работ. Шифр: 2025-342-ФФ 5;

Раздел 2. Комплексные научные исследования:

4.5. Комплексные научные исследования. Шифр: 2025-342-КНИ 5;

Подраздел 1. Инженерные изыскания.

5.5. Инженерно-геодезические изыскания. Шифр: 2025-342-ИГДИ 5;

Раздел 3. Проект реставрации и приспособления:

Стадия «Эскизный проект»:

6.5. Эскизный проект. Шифр: 2025-342-ЭП 5;

Стадия «Проект»:

Часть 1. «Пояснительная записка»:

7.5. Общая пояснительная записка. Шифр: 2025-342-ПЗ 5;

Часть 2. «Схема планировочной организации земельного участка».

8.5. Схема планировочной организации земельного участка. Шифр: 2025-342-ПЗУ 5;

Часть 3. «Архитектурные решения».

9.5. Архитектурные решения. Шифр: 2025-342-АР 5;

Часть 4. «Конструктивные и объемно-планировочные решения».

10.5. Конструктивные решения. Шифр: 2025-342-КР 5;

Часть 5. «Сведения об инженерном оборудовании, о сетях инженерно-технического обеспечения, перечень инженерно-технических мероприятий, содержание технологических решений».

Часть 5.1. «Система электроснабжения».

11.5. Электроснабжение и электроосвещение, молниезащита, заземление. Шифр: 2025-342-ИОС 5.1-5;

Часть 5.5. «Сети связи».

12.5. Система охранного телевидения. Шифр: 2025-342-ИОС 5.5.1-5;

Часть 7. «Проект организации строительства».

13.5. Проект организации реставрации. Шифр: 2025-342-ПОР 5;

Часть 8. «Мероприятия по охране окружающей среды».

14.5. Перечень мероприятий по охране окружающей среды. Шифр: 2025-342-ООС 5;

Часть 11. «Мероприятия по обеспечению доступа инвалидов».

15.5. Мероприятий по обеспечению доступа инвалидов. Шифр: 2025-342-ОДИ 5;

Часть 13. Иная документация в случаях, предусмотренных законодательными и иными нормативными правовыми актами Российской Федерации.

17.5. Методические и технологические рекомендации по реставрации. Шифр: 2025-342-МР 5.

6.2. Цель проведения экспертизы:

Определение соответствия требованиям государственной охраны объектов культурного наследия федерального значения «Памятник «Январский гром» на «Ораниенбаумском пятачке» входящего в состав объекта культурного наследия федерального значения «Ансамбль «Зеленый пояс Славы Ленинграда» (Ленинградская область), расположенного по адресу: Ленинградская обл., Ломоносовский р-н, близ деревни Порожки, 19 км Гостилицкого шоссе: «Разработка научно-проектной документации на проведение работ по сохранению (в целях реставрации) объектов культурного наследия - памятников военной истории, расположенных на территории Ломоносовского района Ленинградской области», ООО «Профиль», 2025 г. Шифр 2025-342. Объект 5.

7. Перечень документов, представленных заказчиком или полученных экспертом самостоятельно:

7.1. Перечень документов, представленных заказчиком:

1. Проектная документация на проведение работ по сохранению объекта культурного наследия федерального значения «Памятник «Январский гром» на «Ораниенбаумском пятачке» входящего в состав объекта культурного наследия федерального значения «Ансамбль «Зеленый пояс Славы Ленинграда» (Ленинградская область), расположенного по адресу: Ленинградская обл., Ломоносовский р-н, близ деревни Порожки, 19 км Гостилицкого шоссе: «Разработка научно-проектной документации на проведение работ по сохранению (в целях реставрации) объектов культурного наследия - памятников военной истории, расположенных на территории Ломоносовского района Ленинградской области», ООО «Профиль», 2025 г. Шифр 2025-342. Объект 5.
2. Задание комитета по сохранению культурного наследия Ленинградской области № 04-03/25-15 от 31.01.2025 г. (прил.6).
3. Предмет охраны объекта культурного наследия - приказ комитета по культуре Ленинградской области № 01-03/15-2 от 04.03.2015 г. (прил.2).
4. Границы территории объекта культурного наследия - приказ комитета по культуре Ленинградской области № 35 от 02.09.2013 г. (прил.3).
5. Охранное обязательство – распоряжение комитета по культуре Ленинградской области № 01-04/20-113 от 01.04.2020 г. (прил.6).
6. Копия лицензий разработчика проектной документации на деятельность по сохранению объектов культурного наследия №МКРФ 02430 от 06.04.2015 г. (прил.6).
7. Выписка ЕГРН от 01.07.2025 (прил.6).
8. Разрешение на проведение работ по сохранению объекта культурного наследия № 04-01/25-56 от 01.07.2025 (прил.6).

9. Паспорт объекта культурного наследия 471410280300626 от 25.08.2025 (прил.6).

10. Приказ МК РФ № 11548-р от 21.10.2015 г. (прил.6).

11. Выкопировки из Постановления Совета министров РСФСР № 624 от 04.12.1974 г. (прил.6).

8. Сведения о проведенных исследованиях с указанием методов, объема и характера выполненных работ и их результатов.

В ходе проведения историко-культурной экспертизы была проанализирована представленная проектная документация по исследуемому объекту на соответствие действующему законодательству об охране культурного наследия, требованиям задания комитета по сохранению культурного наследия Ленинградской области № 04-03/25-15 от 31.01.2025 г. (прил.6), предмету охраны, определённого в приказе комитета по культуре Ленинградской области от № 01-03/15-2 от 04.03.2015 г. (прил.2). На основе данных исследований проведена оценка возможности проведения работ по сохранению данного объекта культурного наследия.

Методы и характер выполненных в рамках исследований работ. Применены исследовательские, научно-аналитические методы. Эксперты рассмотрели представленные документы и проектную документацию, провели натурные исследования, историко-архитектурные исследования. Результаты изложили в заключении экспертизы. Объём проведённых исследований соответствует границам проектирования и границам исторического владельческого участка. Место проведения исследований соответствует адресу объекта культурного наследия.

В процессе работы по сбору архивных и библиографических данных по объекту экспертизы были изучены фонды Российской национальной библиотеки (РНБ), картографические источники из фондов РНБ. В ходе данных исследований прослежена история формирования участка, изучена история проектирования и строительства рассматриваемого объекта. Результатом стало составление краткой исторической справки (*п.10.2. акта*), иллюстративного приложения к акту – альбома иконографии (*прил. 1*).

Натурные исследования включали визуальный осмотр объекта культурного наследия, фотофиксацию в границах проектирования. Результатом данных исследований стала оценка современного состояния объекта культурного наследия с составлением приложения к акту по фотофиксации (*прил.4*).

7.2. Перечень документов, полученных экспертом самостоятельно:

В соответствии с договором на проведение государственной историко-культурной экспертизы сбор документов (сведений), указанных в пункте 15 Положения о государственной историко-культурной экспертизе,

утвержденного постановлением Правительства Российской Федерации от 25.04.2024 № 530, осуществляется заказчиком.

9. Сведения об обстоятельствах, повлиявших на процесс проведения и результаты экспертизы.

Обстоятельств, повлиявших на процесс проведения и результаты экспертизы, не имеется.

10. Факты и сведения, выявленные и установленные в результате проведённых исследований.

10.1. Общие сведения об объекте культурного наследия:

Объект культурного наследия «Памятник «Январский гром» на «Ораниенбаумском пятачке» принят на государственную охрану в соответствии с Постановлением Совета Министров РСФСР №624 от 04.12.1974 г. «О дополнении и частичном изменении постановления Совета Министров РСФСР № 1327 от 30.08.1960 г.».

Наименование объекта в соответствии с нормативно правовым актом о его постановке на государственную охрану: «Памятник «Январский гром» на «Ораниенбаумском пятачке».

Адрес объекта по выписке ЕГРН: Ленинградская обл., Ломоносовский р-н, близ деревни Порожки, 19 км Гостилицкого шоссе.

Вид объекта культурного наследия: памятник.

Категория историко-культурного значения: объект культурного наследия федерального значения.

Входит в состав объекта культурного наследия федерального значения «Ансамбль «Зеленый пояс Славы Ленинграда», (Ленинградская область).

Границы территории объекта культурного наследия установлены Приказом комитета по культуре Ленинградской области № 35 от 02.09.2013 г.

Охранное обязательство собственника или иного законного владельца объекта культурного наследия утверждено распоряжением комитета по культуре Ленинградской области № 01-04/20-113 от 01.04.2020 г.

Предмет охраны объекта культурного наследия утвержден Приказом комитета по культуре Ленинградской области № 01-03/15-2 от 04.03.2015 г.

Памятник установлен в 1967 г., авторы проекта: архитекторы Устинович Н.В., Ривкин А.Е., скульптор Беляев Г.В.

В предмет охраны объекта культурного наследия включены исторические элементы, в том числе: (прил.2).

1. Местоположение памятника у деревни Порожки Ломоносовского района, на 19 км Гостилицкого шоссе, на рубеже боев за Ленинград в 1941-44 годах.

2. Средообразующее значение памятника в формировании окружающего ландшафта и мемориальной зоны комплекса Ансамбль «Зеленый пояс Славы Ленинграда.

3. Тематика, композиция, материалы памятника.

4. Конструктивные особенности, составные части композиции:

4.1. Местоположение, габариты, материалы, архитектурно-художественное оформление центральной доминанты - пилона:

- на лицевой части пилона - барельеф с фигурами офицера, солдата и матроса в полный рост, стоящими плечом к плечу. В верхней части пилона высечена памятная надпись: «Здесь проходила линия обороны Ораниенбаумского плацдарма в дни героической защиты Ленинграда 1941-1944»;

4.2. Местоположение, габариты, высотные отметки прямоугольной плиты для возложения венков, на которой установлена доска с надписью: «В сентябре 1941 года на этом участке Ораниенбаумского плацдарма вели тяжелые оборонительные бои, контратаковали и сдерживали натиск немецко-фашистских захватчиков воины 281-й стрелковой дивизии, 2-й дивизии народного ополчения, 2-й бригады морской пехоты, курсанты Петергофского военно-политического училища погранвойск и другие части особого стрелкового полка морской пехоты, преобразованного в 50-ю отдельную стрелковую бригаду. Центром нашей обороны была гора Колокольная, господствующая над прилегающей местностью. 14 января 1944 года на этом участке фронта (Петровское-Ключики) был нанесен первый мощный удар по полному снятию блокады Ленинграда войсками 2-й ударной армии. 19 января в районе Русско-Высоцкого они соединились с войсками 42-й армии, наступающими со стороны Пулкова. Красносельско-Ропшинская группировка немцев была ликвидирована».

5. Особенности обработки поверхностей плит и пилона.

10.2. Краткие исторические сведения.

«Памятник «Январский гром» на «Ораниенбаумском пятачке» был построен в рамках создания единого мемориального комплекса «Зеленый пояс Славы Ленинграда», посвященного героической обороне Ленинграда в годы Великой Отечественной войны, создан в рамках второй очереди работ по созданию комплекса и входит в состав так называемого Ораниенбаумского кольца.

Первые памятники на линии обороны Ленинграда, посвященные героизму советских воинов, были установлены ещё в годы Великой Отечественной войны. Ряд памятников был сооружен в следующие годы, но все они возводились индивидуально, вне единого замысла.

23 июня 1956 г. исполком Ленгорсовета принял постановление «О сооружении памятников и мемориальных досок, посвященных героической

обороне Ленинграда в годы Великой Отечественной войны», в соответствии с которым до 1965 года был сооружен ряд монументов.

Одновременно с этим была начата разработка проекта единого мемориального комплекса, который должен был быть сооружен на рубеже, где в сентябре 1941 г. было остановлено наступление немецких и финских войск¹.

Проект комплекса был разработан в 1958-1964 гг. работниками архитектурно-планировочного управления Исполкома Ленгорсовета и 1-й мастерской института «Ленпроект» (архитекторы Г.Н. Булдаков, В.Л. Гайкович и М.А. Сементовская). Главная роль в генеральном плане «Зеленого пояса Славы» отводилась монументальным архитектурным формам, которые в сочетании со скульптурой, памятными знаками, сохраненными или восстановленными оборонительными сооружениями и подлинными образцами воинской техники символизируют героизм защитников Ленинграда. Позднее в ансамбль «Зеленого пояса Славы» включили памятники мемориальных комплексов «Дорога Жизни» и «Ораниенбаумский плацдарм».

Официально идея создания единого мемориального комплекса была опубликована в канун 20-летия Победы. 23 февраля 1965 г. в газете «Смена» была опубликована статья поэта-фронтовика, участника обороны Ленинграда, М.Н. Дудина, который от имени ветеранов войны писал: «Пусть на месте кольца блокады вырастет вокруг Ленинграда зеленое кольцо мира, пусть оно обозначит на вечные времена своим зеленым шумом рубеж нашего мужества... Пусть каждый ленинградец, молодой и старый, долгом и честью сочтет посадить на смертном рубеже дерево вечной жизни и памяти – это наш долг».

В 1965г. проекты мемориалов, разработанные ленинградскими архитекторами и скульпторами, были выставлены в Исполкоме Ленгорсовета, а в начале 1966 г. в Доме архитектора. Для реализации общего замысла «Зеленого пояса Славы» исполкомы Ленгорсовета и Леноблсовета приняли решение о шефстве исполкомов над своими участками в составе будущего мемориала. На местах будущих мемориалов в 1965 году были посажены первые деревья и установлены закладные камни².

Зеленый пояс Славы возводился методом народной стройки, с участием отдельных граждан и крупнейших организаций Ленинграда. Организаторами работ по сооружению «Зеленого пояса Славы» стали партийная и комсомольская организации Ленинграда, органы городского управления. К работам были привлечены коллективы промышленных предприятий, учебных заведений, воинские части.

Местом установки памятника была выбран холм у разрушенной деревни Порожки на 19-м километре Гостилицкого шоссе. В 1941-1944 годах он был

¹ Лукьянов Ю. А. Зелёный пояс Славы. Л. 1972.

² Лукьянов Ю. А. Памятник длиной 200 километров. Л. 1969.

центром обороны советских войск, удерживавших важный перекресток дорог, а в январе 1944 с его взятия началось наступление на Гостилицы. На реке Черная сохранился арочный мост XIX века на Гостилицком шоссе, имеющий историческое и мемориальное значение.

Первым вариантом общего проекта «Зеленого пояса Славы» на Гостилицком шоссе в районе деревни Порожкино на планировалось создать мемориальный комплекс. По обе стороны дороги предполагалось установить надолбы и эскарпы, построить два павильона с барельефами, посвященными прорыву в январе 1944 года. Закладной камень будущего мемориала был установлен в 1965 году.

Реализован был несколько иной проект, разработанный творческим коллективом, в который входили скульптор Г. В. Беляев, архитекторы Н. В. Устинович, А. Е. Ривкин.

Монумент, сооруженный по их проекту, представлял собой прямоугольную стелу-пилон, установленную на низкую прямоугольную площадку. Стела разместилась в дальней от дороги, северной части площадки, а в южной была установлена площадка-постамент для возложения венков и цветов.

Стела высотой 8 метров выполнена из железобетона и облицована прямоугольными блоками гранита с бучардированными поверхностями. В нижней части фронтальной стороны стелы был вытесан барельеф с фигурами защитников Ораниенбаумского плацдарма – солдата, матроса и офицера.

На фронтальной части постамента выше барельефа была размещена вырезанная в поверхности стелы надпись: «ЗДЕСЬ ПРОХОДИЛА ЛИНИЯ ОБОРОНЫ ОРАНИЕНБАУМСКОГО ПЛАЦДАРМА В ГОДЫ ГЕРОИЧЕСКОЙ ЗАЩИТЫ ЛЕНИНГРАДА 1941—1944».

Стены площадки были облицованы плитами полированного гранита, поверхность замощена квадратными железобетонными плитами. Вблизи стелы в площадке были устроены 3 ниши под цветники. Для входа на площадку к ее восточному углу примкнута лестница из гранитных блоков в 3 ступени.

Площадка для возложения венков выполнена квадратная в плане, собрана из гранитных блоков, с металлическим окрытием.

Между шоссе и мемориалом первоначально была устроено щебеночное покрытие. Позже по периметру мемориала с 3 сторон была выполнена обсадка елями.

Работы по сооружению памятника проводились строителями и сотрудниками предприятий Куйбышевского района города Ленинграда.

Вытеска барельефа проводилась непосредственно на стеле, для чего были установлены леса и устроен тепляк. Официальное открытие памятника состоялось летом 1968 года. Уход за памятником был возложен на совхоз «Спиринский».

За время своего существования памятник периодически ремонтировался и претерпел при этом некоторые изменения.

Не позднее 1979 года (см илл.3) на площадке для возложения венков была закреплена мраморная мемориальная доска, на которой перечислены воинские части и соединения, остановившие в сентябре 1941 немецко-фашистское наступление и удерживавшие рубеж до 1944 года.

В ходе реконструкции Гостилицкого шоссе его трасса была спрямлена, был построен новый мост через реку Черную, южнее старого. Старая проезжая часть с мостом сохранились и стали использоваться как подъезд к мемориалу и автостоянка. В ходе работ между этой дорогой и лестницей мемориала была проложена дорожка из 3 рядов бетонных плит, а остальное щебеночное покрытие постепенно задреновалось (см илл. 5).

Памятник «Январский гром» был принят под государственную охрану в соответствии с Постановлением Совета министров РСФСР №624 от 04.12.74, в составе комплекса «Зеленый пояс Славы» но охранный зона для него установлена не была.

Паспорт памятника истории и культуры для мемориала «Январский гром» был составлен в Комитете по культуре правительства Ленинградской области 27 августа 1996 года.

С 22 июня 2006 года с восточной стороны мемориала, между площадкой и рядовой обсадкой производятся торжественные захоронения останков советских воинов, найденных поисковыми отрядами. У захоронения установлен общий памятник из черного полированного гранита с надписью: «1941-1945 ИМЯ ТВОЕ – НЕИЗВЕСТНО, ПОДВИГ ТВОЙ – БЕССМЕРТЕН» и индивидуальные плиты на могилах.

В 1999 и 2010 годах сотрудниками Комитета по культуре правительства Ленинградской области проводились проверки технического состояния памятника. В ходе них состояние памятника было оценено как удовлетворительное.

На площадке, включающей берег реки Черная и территорию бывшей деревни Порожки регулярно проводится военно-историческая реконструкция «В полосе прорыва», посвящённая победным боям 1944 года и освобождению осаждённого города от фашистской блокады.

В 2014 году ОАО "Межрегиональный центр независимой историко-культурной экспертизы" выполнил проект зоны охраны памятника «Январский гром» в рамках разработки общего проекта зоны охраны памятников «Зеленого пояса Славы Ленинграда», находящихся на территории Ленинградской области.

10.3. Современное состояние объекта культурного наследия:

Памятник «Январский гром» на «Ораниенбаумском пятачке» является частью ансамбля «Зеленый пояс Славы Ленинграда».

Объект представляет из себя мемориальный комплекс, расположенный на 19-м километре Гостилицкого шоссе.

В границы территории объекта культурного наследия входят:

- Основной монумент – высокая гранитная стела с барельефом и выгравированной над ним памятной надписью на лицевой стороне. Барельеф изображает фигуры трех бойцов в полный рост, стоящих плечом к плечу. Стела установлена на прямоугольной в плане площадке с габаритными размерами 10,85х16,84 м, возвышающейся над уровнем дневной поверхности на высоту порядка 0,3м. Поверхность площадки вымощена крупноформатными квадратными бетонными плитами, вертикальные стены облицованы гранитными плитами.

На площадке перед стелой устроен подиум для возложения цветов, на котором установлена мраморная мемориальная доска с памятным текстом.

- Братское захоронение с северо-восточной стороны от монумента с насыпанным поверх него земляным курганом, на котором установлено несколько памятных табличек, три плиты из габбро-диабазы, а также металлические каски.

- Дорожка из трех параллельных рядов квадратных железобетонных плит, ведущую от асфальтированной парковки к монументу с юго-восточной стороны.

- Участок асфальтированной площадки (парковки), расположенный с юго-западной стороны.

- Прилегающий газон с посадками древесно-кустарниковой растительности.

С трёх сторон (северо-западной, северо-восточной, юго-западной) вне границ объекта культурного наследия мемориал оформлен рядовой посадкой из деревьев породы ель обыкновенная.

Общее состояние объекта культурного наследия ограничено работоспособное.

В границы территории объекта культурного наследия входит прямоугольный участок площадью 0,11 га, включающий:

- основной монумент – высокая гранитная стела с барельефом, установленная на прямоугольной в плане на площадке, вымощенной крупноформатными бетонными плитами;

- братское захоронение с северо-восточной стороны от монумента;

- дорожку из железобетонных плит, ведущую от асфальтированной площадки к монументу с юго-восточной стороны;

- участок асфальтированной площадки (парковки), расположенный с юго-западной стороны;

- прилегающий газон с посадками древесно-кустарниковой растительности.

Основной монумент – прямоугольная в плане площадка габаритными размерами 10,85х16,84 м, возвышающаяся над уровнем дневной поверхности на 0,3-0,4м, на которой установлена гранитная стела с барельефом и подиум с мемориальной мраморной доской. Площадка вымощена крупноформатными квадратными бетонными плитами 0,99х0,99х0,08м.

Доступ на площадку осуществляется по угловой лестнице из трех ступеней, устроенной у её восточного угла. Проступь нижней ступени располагается в уровне дневной поверхности, а проступь верхней -

заподлицо с плиточным мощением площадки. Блоки ступеней выполнены из серого гранита.

В границы территории объекта культурного наследия в юго-восточной части входит площадка с асфальтовым покрытием, используемая как парковка для транспортных средств. Поверхность асфальта неровная, отмечено наличие незначительных поверхностных дефектов. Общее состояние асфальта - удовлетворительное. По линии сопряжения асфальтового покрытия и газона, также входящего в границы территории объекта, установлен бетонный поребрик. На газоне перед парковкой установлены две малые информационные таблички. На асфальтовом покрытии парковки установлен информационный стенд на бетонных блоках.

От асфальтированной площадки (парковки) к лестнице ведет прямая дорожка из трех параллельных рядов железобетонных плит размерами 0,74x0,74x0,08 м. Ширина дорожки составляет 2,55м, длина – 19,2 метра. Ширина швов между плитами составляет 1-3 см. Плиты уложены по грунту, без устройства подстилающих слоев. Дорожка обрамлена поребриком из бетонного бортового камня с размерами сечения - 0,12x0,25 м (ШxВ), уложенным заподлицо к плиточному мощению и прилегающему газону на слой тощего бетона толщиной 0,15-0,2 м.

Общая геометрия дорожки нарушена. Плиточное мощение характеризуется неровностью поверхности в связи со смещением плит друг относительно друга из-за отсутствия подстилающих слоев. Отдельные бордюрные блоки также смещены со своего положения. На бетонных плитах и бортовых камнях отмечено большое количество поверхностных дефектов: сколы, трещины, утраты фрагментов. Поверхности загрязнены, локально подверглись биопоражению. Швы заросли травой и мхом. Общее состояние дорожки – ограниченно работоспособное.

Вдоль северо-восточной стороны монумента на расстоянии порядка двух метров располагается братское захоронение с насыпанным поверх него земляным курганом. Высота насыпи составляет от 20 до 30 см, общая длина – порядка 22 метров. Поверхность захоронения активно зарастает самосевной растительностью, геометрия нарушена, откосы оплыли и утратили четкость очертаний, местами поверхность просела. По насыпи установлено три памятные доски из габбро-диабазы толщиной 20мм на металлических каркасах из уголка 15x15мм.

В северном углу территории объекта культурного наследия установлен поздний мемориальный памятник, изготовленный из плиты габбро-диабазы толщиной 90 мм, имеющей сложную форму с максимальными размерами в свету 930x1630 мм. Лицевая поверхность полированная с нанесенными на ней выгравированным текстом и изображениями. Памятник установлен на бетонной площадке размером 1x1м.

С трёх сторон (северо-западной, северо-восточной, юго-западной) вне границ объекта культурного наследия мемориал оформлен рядовой посадкой из деревьев породы ель обыкновенная. Ели в рядовой посадке имеют разный

возраст. Шаг посадки между отдельными елями в ряду не постоянный ввиду выпадов отдельных деревьев, местами составляет 2,0м, 7,5м, 12м, 13,5м.

Вся остальная территория, входящая в границы объекта культурного наследия, представлена участками газона. Газон имеет неоднородный состав травостоя из злаковых культур и различной сорняковой растительности (клевер, одуванчик, осот, подорожник и др.). Поверхность газона ровная, плотность - средняя. Стрижка газона в рамках ухода ведется до рядовых посадок елей вокруг памятника.

Согласно архивным данным первоначально на месте газона перед подиумом и по его периметру было устроено щебеночное покрытие, которое после устройства дорожки из плиточного мощения постепенно задерновалось. В газоне частично сохранился поребрик шириной 12см, который был установлен по контуру щебеночного покрытия.

Цветочное оформление на сегодняшний день отсутствует. Согласно историческим данным на площадке справа от стелы в мощении ранее были устроены 3 прямоугольные клумбы, обрамленные поребриком.

Малые архитектурные формы (скамьи, урны) на территории объекта культурного наследия отсутствуют, инженерных сетей на территории объекта культурного наследия не зафиксировано. С трёх сторон (северо-западной, северо-восточной, юго-западной) вне границ объекта культурного наследия мемориал оформлен рядовой посадкой из деревьев породы ель обыкновенная. Ели в рядовой посадке имеют разный возраст, что говорит о различных периодах их посадки. Возраст самых старых экземпляров – около 50 лет. Шаг посадки между отдельными елями в ряду не постоянный ввиду выпадов отдельных деревьев, местами составляет 2,0м, 7,5м, 12м, 13,5м.

При осмотре елей сделан вывод о запущенности посадки, которая влияет на их состояние. Кроны обхлестывают друг друга. Более развитые взрослые деревья угнетают более молодые экземпляры, особенно на участках с небольшим шагом посадки в ряду. Две крупные ели имеют тенденцию к усыханию кроны: одна в рядовой посадке с юго-западной стороны от памятника, одна в рядовой посадке с северо-западной стороны от памятника. Две ели в рядовой посадке с северо-восточной стороны от памятника полностью усохли, в этом же ряду две молодые ели находятся в крайне угнетенном состоянии под кронами соседних деревьев. На одной из ослабленных елей обнаружены летные отверстия от энтомовредителей.

Ряды елей, которые находятся юго-западнее и северо-восточнее от памятника, дублируются вторым ярусом рядовых посадок из кустарника. Породный состав кустарника в рядовой посадке представлен несколькими видами. Преобладающей породой является боярышник кроваво-красный. Локально в ряды кустарника включены посадки караганы древовидной (рядовая посадка юго-западнее от памятника) и кизильника блестящего (рядовая посадка северо-восточнее от памятника).

Несмотря на включенность прилегающей к памятнику древесно-кустарниковой растительности в общую объемно-пространственную

композицию, большая часть насаждений не входит в границы территории объекта культурного наследия. Также вне границ территории объекта культурного наследия, вблизи её северо-восточного угла присутствует посадка высокого массивного двухствольного вяза гладкого. Вяз имеет большую раскидистую крону. При осмотре в комлевой части дерева обнаружено обширная рана от облома третьего ствола, присутствуют плодовые тела, внутриветвистовая гниль, деструкция древесины. Дерево по своему состоянию является деревом-угрозой.

Основной монумент представляет собой прямоугольную в плане площадку, на которой в северо-западной части установлена высокая гранитная стела с барельефом, а в южной - подиум с мемориальной мраморной доской. Перед стелой установлено две окрашенные в черный цвет одинаковые подставки для венков, выполненные из сваренных металлических прутков круглого сечения диаметром 10мм.

В результате вскрытия шурфов установлено, что несущая конструкция площадки выполнена из монолитного бетона с ровными поверхностями, подошва заглублена под существующую дневную поверхность на величину 0,65-0,9 м. Обмазочная гидроизоляция не обнаружена.

На освидетельствованных участках дефектов бетона как на горизонтальной, так и на вертикальных поверхностях не зафиксировано. Каких-либо дефектов надземных конструкций, свидетельствующих об утрате несущей способности также не обнаружено.

Площадка возвышается над уровнем дневной поверхности на высоту 0,3-0,4м и имеет внешние габаритные размеры 10,85х16,84 м. Поверхность площадки вымощена крупноформатными квадратными бетонными плитами размерами 0,99х0,99х0,08м, уложенными правильными рядами со швами шириной порядка 10см. Крайний ряд мощения по северо-западной стороне за стелой выполнен из обрезанных плит размером 0,34х0,99м. В зоне примыкания мощения к прямоугольному подиуму с мемориальной доской также использованы обрезанные плиты. Укладка мощения выполнена по слою песка с гранитным щебнем фр. 20-40 мм общей толщиной 100мм, устроенному по бетонной поверхности несущей конструкции площадки. Швы заполнены песком, полностью заросли травой и мхом. По краям мощения площадки швы между плитами заполнены бетоном для предотвращения вымывания песчаного заполнения.

Вертикальная планировка мощения площадки отсутствует. Ввиду песчаного основания плиты смещены друг относительно друга. Поверхности загрязнены, подверглись биопоражению. Значительных повреждений и утрат не зафиксировано, лишь локальные поверхностные дефекты на отдельных плитах.

Боковые стенки облицованы серыми полированными гранитными плитами толщиной 70мм, установленными по периметру в один ряд высотой порядка 400мм. В результате вскрытия шурфов установлено, что плиты облицовки заглублены под уровень дневной поверхности на глубину до

200мм и опираются на выступ из монолитного бетона, прилитый к несущей конструкции площадки. Шов между облицовкой и бетонным телом площадки имеет ширину порядка 100мм и заполнен цементным раствором, подвергшимся значительной деструкции.

Поверхности плит загрязнены, подвержены биопоражению, отмечено наличие высолов, отдельные плиты расколоты. Многие плиты отошли от бетонного основания ввиду деструкции раствора.

Общее состояние площадки – ограниченно работоспособное.

Доступ на площадку осуществляется по угловой лестнице из трех ступеней, устроенной у её восточного угла. Проступь нижней ступени располагается в уровне дневной поверхности, а проступь верхней - заподлицо с плиточным мощением площадки. Ступени выполнены из блоков серого гранита различной длины. Поверхности ступеней загрязнены, подверглись биопоражению и локальной поверхностной деструкции. Отмечено наличие несущественных поверхностных дефектов. Швы между гранитными блоками ступеней заполнены цементным раствором. Общая геометрия незначительно нарушена. Общее состояние лестницы – ограниченно работоспособное.

Стела представляет собой прямоугольный пилон, облицованный блоками серого гранита, смонтированными 12-тью правильными рядами высотой порядка 72см каждый. Поверхность гранита бучардирована. Швы между блоками шириной до 1 см, расшиты цементно-песчаным раствором. Размеры стелы в плане составляют 3,315х0,92 м, высота порядка 8,87 м.

На лицевой стороне выполнен выступающий за плоскость стелы барельеф, изображающий фигуры трех бойцов в полный рост, стоящих плечом к плечу. Барельеф выполнен в высоту четыремя рядами (3-им, 4-ым, 5-ым, 6-ым: нумерация снизу) гранитных блоков.

Выше над барельефом выгравирована памятная надпись окрашенными в черный цвет символами: «ЗДЕСЬ ПРОХОДИЛА ЛИНИЯ ОБОРОНЫ ОРАНИЕНБАУМСКОГО ПЛАЦДАРМА В ДНИ ГЕРОИЧЕСКОЙ ЗАЩИТЫ ЛЕНИНГРАДА 1941-1944».

Все гранитные поверхности стелы загрязнены, локально подвержены биопоражению. Шовное заполнение цементным раствором деструктурировано, частично утрачено. Зафиксированы локальные смещения отдельных блоков из плоскости стелы, и как следствие раскрытие швов на величину до 3см. Отмечены следы локальных ремонтов, подмазок и восстановления шовного заполнения цементным раствором. На поверхности барельефа отмечены локальные сколы и трещины, местами зафиксированы мелкие утраты и локальные ремонтные подмазки цементным раствором с добавлением гранитной крошки. Красочный слой памятной надписи частично подвергся поверхностной деструкции.

Гранитные блоки опираются на прямоугольное бетонное основание. Следов неравномерной осадки, крупных дефектов, характерных трещин, а также иных дефектов надземной конструкции, свидетельствующих об износе

или повреждении фундамента, не выявлено. Общее состояние стелы – ограниченно работоспособное.

На площадке монумента с юго-западной стороны вблизи южного угла устроен квадратный в плане подиум размерами 3х3м, высотой 0,4м. Изначально подиум устраивался для возложения цветов. Вертикальные стенки были облицованы гранитными плитами в два ряда, смещенных друг относительно друга, верхняя поверхность облицовывалась теми же плитами. Плиты использовались аналогичные смонтированным по стенкам площадки монумента.

Позднее, ориентировочно в 1979 году, на его поверхности в юго-западном углу на двух гранитных блоках была установлена мраморная мемориальная доска с памятным текстом о событиях, которым посвящен памятник.

Согласно архивным данным, в 1999 году гранитная облицовка верхней поверхности, а также верхний ряд облицовки вертикальных поверхностей подиума, были полностью утрачены. Поверхности были оштукатурены цементным раствором. Мемориальная доска и единственная уцелевшая гранитная плита облицовки были установлены посередине подиума.

На сегодняшний день мемориальная доска и опорная гранитная плита сохранились, а поверхности бетонной стяжки в процессе очередного ремонта были накрыты кожухом из листового металла, окрашенным в серый цвет.

Доска выполнена из белого мрамора размерами 1,19х0,81х0,11м. Мемориальный текст на ней нанесен методом гравировки, буквы окрашены в черный цвет. Ввиду особенностей мрамора все поверхности подверглись глубокому стойкому загрязнению, особенно лицевая сторона ввиду разрушения красочных слоев.

Сохранившийся нижний ряд гранитной облицовки вертикальных стенок подиума деформирован, плиты отошли от основания, загрязнены.

Поверхности металлического кожуха неровные, загрязнены. Красочное покрытие многослойное, наносилось поверх разрушенных предыдущих. Общее состояние подиума – ограниченно работоспособное.

10.4. Описание и анализ проектной документации.

Представленная на экспертизу проектная документация на проведение работ по сохранению объекта культурного наследия федерального значения «Памятник «Январский гром» на «Ораниенбаумской пяталке» входящего в состав объекта культурного наследия федерального значения «Ансамбль «Зеленый пояс Славы Ленинграда» (Ленинградская область), расположенного по адресу: Ленинградская обл., Ломоносовский р-н, близ деревни Порожки, 19 км Гостилицкого шоссе: «Разработка научно-проектной документации на проведение работ по сохранению (в целях реставрации) объектов культурного наследия - памятников военной истории, расположенных на территории Ломоносовского района Ленинградской области», ООО «Профиль», 2025 г. Шифр 2025-342. Объект 5 выполнена на

основании задания комитета по сохранению культурного наследия Ленинградской области № 04-03/25-15 от 31.01.2025 г. (прил. 6). Проектная организация осуществляет свою деятельность по сохранению объектов культурного наследия на основании Лицензии №МКРФ 02430, выданной Министерством культуры Российской Федерации 06.04.2015 г.

10.4.1. Научно-исследовательские материалы, использованные при разработке проектных решений:

Раздел 1. Предварительные работы включили подбор исходно-разрешительной документации; программу научно-исследовательских работ; фотофиксацию существующего состояния памятника; акт определения влияния предполагаемых к проведению видов работ на конструктивные и другие характеристики надежности и безопасности объекта и т.д.

Раздел 2 «Комплексные научные исследования». В рамках комплексных научных исследований по объекту были проведены ознакомление и анализ имеющейся по данному объекту научно-проектной и архивной документацией; выписки из архивных и библиографических источников; поиск иконографических и иллюстративных материалов; составление краткой исторической записки; визуальный осмотр и оценка состояния объекта культурного наследия в целом, его конструкций и облицовочных элементов, выявление видимых дефектов и повреждений; фотофиксация памятника в целом, а также отдельных элементов и их дефектов с последующим составлением альбома; проведение обмеров и фиксация дефектов объекта; инженерное обследование конструкций, фиксация дефектов и повреждений; составление дефектных ведомостей выполнение обмерных и дефектовочных чертежей; инженерно-геодезическая съемка прилегающей местности; составление технического отчета с выводами и рекомендациями по составу реставрационных работ. Работы проводились в соответствии с нормативными документами:

Историко-архивные и библиографические исследования в составе комплексных научных исследований включили сбор исторических сведений об объекте культурного наследия, иконографического и иллюстративного материала.

Историко-архитектурные натурные исследования включили в себя проведение полевых работ с целью визуального обследования наземных (видимых) конструкций объекта, а также выполнения их архитектурных обмеров; проведение фотофиксации общего вида и состояния конструкций с последующим составлением альбома; выполнение графической части (ситуационного плана, обмерочных чертежей, дефектовочных чертежей). На чертежах были нанесены фактические габариты элементов и конструкций, их размеры и высотные отметки, места расположения дефектов; ведение отчёта, включающего отражение существующего состояния объекта и прилегающей территории, анализ строительной истории памятника с выявлением

сохранившихся исторических конструкций и определением возможности их документально точного восстановления, формирование списка выводов.

Архитектурные обмеры и фотофиксация элементов объекта выполнены с целью получения исходной графической основы, необходимой для проведения проектных работ. Обмеры выполнены методом трехмерного лазерного сканирования, а также с использованием геодезических приборов, метровых рулеток, лазерных измерительных приборов, инструментов для снятия шаблонов.

Инженерно-технические исследования проведены неразрушающими методами с целью определения состояния объекта культурного наследия в объеме, необходимом для выполнения работ по реставрации, а также разработки рекомендаций по обеспечению его сохранности. Одновременно с инженерно-техническими исследованиями проведены работы по историко-архитектурным натурным исследованиям (обмерам) и инженерным химико-технологическим исследованиям строительных и отделочных материалов.

На основе инженерно-технических исследований определено техническое состояние конструкций объекта с фиксацией и оценкой их повреждений и определения эксплуатационной пригодности.

В составе инженерно-технических исследований проведено ознакомление с имеющейся по данному объекту научно-проектной и архивной документацией, геологическими и гидрогеологическими условиями участка проектирования на основании архивных данных; проведены полевые работы с целью определения технического состояния конструкций объекта культурного наследия; визуальный осмотр и предварительная оценка состояния, выявление видимых дефектов и повреждений, декора, прилегающей территории, фиксация дефектов и повреждений; фотофиксация шурфов, элементов и конструкций, дефектов и повреждений; составление дефектных ведомостей по состоянию конструкций; графическое оформление результатов исследований; ведение отчетной документации о техническом состоянии объекта с разработкой выводов и рекомендаций по результатам исследования.

Инженерные химико-технологические исследования строительных и отделочных материалов включили выявление и фиксацию участков строительных конструкций и отделочных материалов с видимыми повреждениями, определение вида повреждения материала и получение комплекса характеристик, отражающих характер деструктивных процессов, в объеме, необходимом для диагностики существующего состояния, определения причин возникновения повреждений и разработки проекта реставрации объекта, а также определения вида отделочных материалов. В состав исследовательских работ вошло проведение полевых работ с целью обследования и оценки поражения биодеструкторами конструкций объекта, отбор проб материалов для дальнейшего лабораторного исследования; натурное обследование состояния материалов отделки; фотофиксация общего вида и основных дефектов; отбор проб материалов отделки для

исследования состава материалов в лаборатории; отбор проб материалов для исследования на микологическое состояние; лабораторные исследования состава материалов отделки; петрографическое исследование образцов растворных материалов и натурального камня; лабораторные микологические исследования материалов; ведение отчета, включающего фотофиксацию состояния конструкций объекта, схему отбора микологических проб, результатов проведенных лабораторных исследований, а также список выводов и рекомендаций. Отбор образцов выполнялся механически ручным строительным инструментом (скарпель, молоток).

Результаты исследований явились основой для выбора направлений и методов проведения реставрационных работ на данном объекте, направленных на максимально возможное сохранение не потерявших свои эксплуатационные характеристики оригинальных материалов. По результатам выполненных работ вёлся отчет с необходимыми приложениями (результатами лабораторных анализов, схемой отбора проб и фотофиксацией), выводами по состоянию материалов и рекомендациями по их реставрации.

Отчет по комплексным научным исследованиям представлен в томе Комплексные научные исследования (шифр: 2025-342-КНИ 5) включил анализ выполненных ранее научных исследований; краткие исторические сведения по объекту; описания современного состояния элементов и конструкций объекта на основе результатов исследований с указанием характеристик обследуемых конструкций, выявленных дефектов и причин их возникновения; результаты инженерных изысканий; выводы, сделанные на основании анализа всех выполненных научных исследований; рекомендации по реставрации, основанные на приведенных выводах, и дальнейшей эксплуатации объекта культурного наследия; необходимые графические приложения (обмерные чертежи, планы на актуальной топосъемке, схемы дефектов);

Отчет по итогам проведения комплексных научных исследований явился основным обобщающим материалом по всем видам научных исследований для обоснования проектных решений, направленных на максимально возможное сохранение не потерявших свои эксплуатационные характеристики оригинальных материалов.

Инженерно-геодезические изыскания (комплексное изучение геологических особенностей участка), проведённые в составе комплексных научных исследований, были выполнены для получения топографо-геодезических материалов и данных о ситуации и рельефе местности, существующих сооружениях, а также других элементах планировки, необходимых для комплексной оценки условий территории объекта реставрации и обоснования проектирования.

По результатам визуального инженерного и историко-архитектурного обследования можно сделать следующие выводы:

Общее состояние памятника оценивается как ограниченно работоспособное.

Основной монумент представляет собой прямоугольную в плане площадку, на которой в северо-западной части установлена высокая гранитная стела с барельефом, а в южной - подиум с мемориальной мраморной доской.

Площадка монумента возвышается над уровнем дневной поверхности грунта на высоту 200-400мм, выполнена из железобетона. Поверхность площадки вымощена массивными бетонными плитами, уложенными по слою песка и щебня. Боковые стенки облицованы плитами серого гранита. Плиты мощения смещены друг относительно друга, загрязнены и подверглись биопоражению, в швах проросла трава и мох. Гранитные плиты облицовки загрязнены и также подверглись биопоражению, локально наблюдается отслоение от основания, а также различные поверхностные дефекты. Общее состояние площадки – ограниченно работоспособное.

Стела представляет собой прямоугольный пилон, облицованный бучардированными блоками серого гранита, смонтированными 12-тью правильными рядами. На лицевой стороне выполнен выступающий за плоскость стелы барельеф, изображающий фигуры трех бойцов в полный рост, стоящих плечом к плечу. Выше над барельефом выгравирована памятная надпись окрашенными в черный цвет символами.

Стела установлена на бетонное основание, которое в свою очередь выполнено по бетонному телу площадки монумента. Все гранитные поверхности стелы загрязнены, локально подвержены биопоражению. Шовное заполнение цементным раствором деформировано, частично утрачено. Зафиксированы локальные смещения отдельных блоков из плоскости стелы, и как следствие раскрытие швов на величину до 3см. Отмечены следы локальных ремонтов, подмазок и восстановления шовного заполнения цементным раствором. На поверхности барельефа отмечены локальные сколы и трещины, местами зафиксированы мелкие утраты и локальные ремонтные подмазки цементным раствором с добавлением гранитной крошки. Красочный слой памятной надписи частично подвергся поверхностной деструкции. Общее состояние стелы – ограниченно работоспособное.

На площадке монумента с юго-западной стороны устроен квадратный в плане подиум для возложения цветов размерами 3х3м, высотой 0,4м. Изначально вертикальные стенки подиума были облицованы гранитными плитами в два ряда, смещенных друг относительно друга, верхняя поверхность облицовывалась теми же плитами. Позднее на подиум была установлена мраморная мемориальная плита с выгравированным памятным текстом.

В дальнейшие годы существования мемориала верхний ряд гранитной облицовки, а также большая часть плит верхней поверхности были утрачены. Мемориальная доска и гранитная плита, по которой она устанавливалась, были перенесены в центр подиума, а плоскости с утраченной облицовкой

были оштукатурены цементным раствором. Далее эти же поверхности были покрыты окрашенным кожухом из металлического листа.

На сегодняшний день мемориальная доска на опорной гранитной плите, а также металлический кожух сохранились. Все поверхности подверглись глубокому стойкому загрязнению, особенно лицевая сторона мраморной доски ввиду деструкции красочных слоев. Нижний ряд гранитной облицовки вертикальных стенок подиума деформирован, плиты отошли от основания, загрязнены. Поверхности металлического кожуха неровные, загрязнены. Красочное покрытие многослойное, наносилось поверх деструктурированных предыдущих. Общее состояние подиума – ограничено работоспособное.

Доступ на площадку монумента осуществляется по угловой лестнице из трех ступеней, устроенной у её восточного угла. Ступени выполнены из блоков серого гранита различной длины. Поверхности ступеней загрязнены, подверглись биопоражению и локальной поверхностной деструкции. Отмечено наличие несущественных поверхностных дефектов. Швы между гранитными блоками ступеней заполнены цементным раствором. Общая геометрия незначительно нарушена. Общее состояние лестницы – ограничено работоспособное.

Параллельно северо-восточной стороне площадки монумента располагается братское захоронение с насыпанным поверх него земляным курганом. Поверхность захоронения активно зарастает самосевной растительностью, геометрия нарушена, откосы оплыли и утратили четкость очертаний, местами поверхность просела. По насыпи установлено три памятные доски из габбро-диабазы толщиной 20мм на металлических каркасах из уголка 15х15мм.

Согласно историческим данным на площадке справа от стелы в мощении ранее были устроены 3 прямоугольные клумбы, обрамленные поребриком. Однако, на сегодняшний день клумбы и цветочное оформление отсутствуют.

От асфальтированной парковки к лестнице монумента ведет прямая дорожка из трех параллельных рядов железобетонных плит, уложенных по грунту, без устройства подстилающих слоев. Дорожка обрамлена поребриком из бетонного бортового камня, уложенным заподлицо к плиточному мощению и прилегающему газону на слой тощего бетона толщиной 0,15-0,2 м. Общая геометрия дорожки нарушена. Плиточное мощение характеризуется неровностью поверхности в связи со смещением плит друг относительно друга из-за отсутствия подстилающих слоев. Отдельные бордюрные блоки также смещены со своего положения. На бетонных плитах и бортовых камнях отмечено большое количество поверхностных дефектов: сколы, трещины, утраты фрагментов. Поверхности загрязнены, локально подверглись биопоражению. Швы заросли травой и мхом. Общее состояние дорожки – ограничено работоспособное.

Вся остальная территория, входящая в границы объекта культурного наследия, представлена участками газона. Газон имеет неоднородный состав травостоя из злаковых культур и различной сорняковой растительности (клевер, одуванчик, осот, подорожник и др.). Поверхность газона ровная, плотность - средняя. Стрижка газона в рамках ухода ведется до рядовых посадок елей вокруг памятника. Основная часть зеленых насаждений не входит в границы территории объекта культурного наследия, но является неотъемлемой частью мемориального комплекса.

Рядовая посадка елей, окружающая с трех сторон мемориал, представлена разновозрастными деревьями. В рядах имеются участки выпавших деревьев. Некоторые деревья находятся в угнетенном состоянии. Вблизи границы объекта культурного наследия произрастает вяз, представляющий собой дерево-угрозу ввиду неудовлетворительного состояния.

Малые архитектурные формы (скамьи, урны) на территории объекта культурного наследия отсутствуют, инженерных сетей не зафиксировано. Асфальтовое покрытие парковки, примыкающей к объекту, находится в неудовлетворительном состоянии. На покрытии зафиксированы многочисленные дефекты, вертикальная планировка нарушена.

В соответствии с вышеизложенными выводами при разработке научно-проектной документации рекомендуется выполнить следующие работы:

Ввиду различных дефектов кладки гранитных блоков стелы, её деформаций и утраты значительного объема шовного заполнения, рекомендуется выполнить переборку кладки гранитных блоков стелы с предварительным проведением маркировки каждого блока. Блоки расчистить от загрязнений и биопоражений, восполнить утраченные фрагменты и выполнить обратную сборку в строгом соответствии с выполненной маркировкой. Произвести защитную обработку биоцидным составом.

Произвести окраску букв мемориальной надписи. Памятную мраморную доску на подиуме ввиду глубоких загрязнений заменить на новую с полным воссозданием габаритов и текста памятной надписи.

Металлический кожух с подиума демонтировать, восстановить утраченную гранитную облицовку. Сохранившие плиты гранита демонтировать, расчистить и вернуть в прежнее положение с устройством крепления к стенкам подиума. Гранитные плиты облицовки стенок площадки демонтировать, расчистить от загрязнений, биопоражений, высолов и остатков цементного раствора. Сохранившиеся плиты установить на свое место с устройством их фиксации к стенкам площадки.

Бетонные плиты мощения площадки демонтировать, расчистить. Слой песка со щебнем также демонтировать. Уложить плиты обратно по слою щебеночного отсева после реставрационных работ по облицовке стенок площадки.

Выполнить разборку гранитных блоков лестницы, выполнить их

расчистку и реставрацию мелких дефектов. Устроить новое основание и установить ступени в исконное положение.

Выполнить переустройство дорожки, ведущей к монументу. Заменить существующие плиты мощения, выполнить подстилающие слои.

Устроить обрамление захоронения. Территорию, примыкающую к монументу выполнить в твердом покрытии. Заменить асфальтовое покрытие парковки, входящей в границы территории объекта культурного наследия. Произвести снос дерева-угрозы – вяза гладкого. Провести снос сухостойных и ослабленных елей (6 шт., частично расположены вне границ территории объекта культурного наследия) и восстановление рядовой посадки в местах выпада крупномерным посадочным материалом.

Кусты боярышника рекомендуется либо омолодить путем обрезки «на пень» с последующей подсадкой в пустые места для формирования сплошной монопородной живой изгороди, либо убрать полностью с возможной заменой на другую компактную породу.

Результаты научно-исследовательских работ явились основой для выбора направлений и методов проведения работ по сохранению данного объекта культурного наследия.

Состав и содержание научно-исследовательских материалов соответствуют требованиям по составу научно-проектной документации согласно ГОСТ РФ 55528-2013 «Состав и содержание научно-проектной документации по сохранению объектов культурного наследия. Памятники истории и культуры. Общие требования», ГОСТ Р 55567-2013 «Порядок организации и ведения инженерно-технических исследований на объектах культурного наследия. Памятники истории и культуры. Общие требования», и достаточны для принятия обоснованных проектных решений.

10.4.2. Проектные решения:

Проектные решения представлены в разделе «Проектная документация», разработаны на основе комплексных научных исследований.

Проект содержит общую пояснительную записку; план земельного участка; архитектурные решения; конструктивные решения; методики реставрации; проект организации реставрации; электроснабжение и электроосвещение, молниезащиту, заземление; сети связи; перечень мероприятий по охране окружающей среды.

Эскизный проект (шифр: 2025-342-ЭП 5) содержит основную концепцию проектных решений.

Разработанные проектные решения предусматривают сохранение существующих габаритов, внешнего вида и исторического архитектурного облика объекта культурного наследия, учитывают конструктивные

особенности, историю создания и общественно-культурную ценность. Предусматриваемые проектом работы направлены на восстановление внешнего облика, технического состояния, эстетических характеристик объекта.

Общая пояснительная записка (шифр 2025-342-ПЗ 5) содержит в том числе общие исходные данные и описание проектных решений по сохранению данного объекта культурного наследия.

Схема планировочной организации земельного участка (шифр 2025-342-ПЗУ 5)

Согласно разработанным проектным решениям, планировочная структура территории объекта культурного наследия остается неизменной. Предусмотрено разграничение планировочных зон комплекса, за счет применения на них различных материалов и типов покрытий, визуально формирующих зонирование объекта. Проектом выделяются: площадка с вертикальной стелой, сложенной из гранитных блоков с барельефом, и подиумом для возложения цветов; пешеходная зона перед площадкой; зона существующей стелы из черного габбро-диабазы; зона братского захоронения с памятными табличками, ограниченная гранитными поребриками.

Основным объемом комплекса остается прямоугольная в плане площадка, являющаяся постаментом для монумента-доминанты - гранитной стелы с барельефом. Помимо гранитной стелы на площадке располагается подиум с мраморной мемориальной доской.

Проект предусматривает восстановление утраченной площадки, сохранение существующей планировочной структуры с заменой текущих покрытий на новые и обеспечением удобного доступа для маломобильных групп населения (пандус). В дополнение к этому устраивается новая дорожка вдоль захоронения, а также проектируется площадка, выполненная из красного асфальта. Планируется замена существующих бетонных плит размером 740×740 мм на новые гранитные плиты размером 750×750 мм. с установкой гранитного бордюра. Дорожка имеет ширину в три плиты. Бордюр укладывается заподлицо к плиточному мощению и красному асфальтовому покрытию. Со стороны асфальтового покрытия (парковки) поребрик устанавливается заподлицо с ним, чтобы обеспечить беспрепятственный и удобный доступ для маломобильных групп населения.

Проектируется замена асфальтового покрытия на территории парковки с целью улучшения эксплуатационных характеристик. С западной стороны подиума устраивается пандус для МНГ.

Проектируется обрамление захоронения из бордюра гранитного с увеличением длины самого захоронения в сторону асфальтовой площадки. Устройство лестницы, мощения постамента бетонными плитами 990*990.

На всей территории выполняются работы по ремонту газона с целью восстановления его защитных и декоративных свойств. Поверхность

захоронения выравнивается в местах, где просел грунт, добавляется растительная земля и проводится посев газонных трав.

По санитарному состоянию к уборке предусмотрены больные и усыхающие деревья, группы старовозрастного кустарника. Снос деревьев проводится с корчевкой пней вручную. После корчевки пней должна быть произведена подсыпка растительного грунта в образовавшиеся ямы. Все порубочные остатки подлежат вывозу с участка. Проводится посадка крупномерным посадочным материалом; 9 шт. ели европейской в места выпадов.

На объекте устанавливаются МАФ - подставки для венков, информационный стенд, памятные доски, скамейки, а также устраивается подсветка памятника.

Решение по вертикальной планировке принято с учетом архитектурно-планировочного решения участка.

Работы не нарушают целостность и сохранность объекта культурного наследия, и предмет охраны.

Архитектурные решения (шифр 2025-342-АР 5).

Разработанные проектные решения предусматривают сохранение существующих габаритов, внешнего вида и исторического архитектурного облика объекта культурного наследия, учитывают конструктивные особенности, историю создания и общественно-культурную ценность. Предусматриваемые проектом работы направлены на восстановление внешнего облика, технического состояния, эстетических характеристик объекта.

Проектом предусмотрено описанное выше благоустройство участка с учётом сохранения исторического архитектурного облика объекта культурного наследия и планировочной структуры территории.

Центральный элемент мемориала – гранитная стела с барельефом реставрируется в соответствии с методическими и технологическими рекомендациями по реставрации.

Доминанта комплекса, гранитная стела с барельефом, расположена в западной части площадки и обращена лицевым фасадом к дороге. Стела облицована гранитными блоками с бучардированной поверхностью. На гранитных блоках выше барельефа вырезана памятная надпись.

Производится полный демонтаж гранитных блоков стелы с маркировкой порядно и поблочно, сопровождая фотофиксацией, затем их реставрация в соответствии с методикой. По завершении работ по реставрации и расчистки гранитных блоков отделки производится обратный монтаж локально демонтированных блоков согласно схемам маркировки и материалам фотофиксации. Реставрация камня производится после монтажа гранитных блоков.

По бокам от стелы проектом предусмотрена установка двух подставок под цветы и венки индивидуального изготовления. Подставки выполняются

из листового кортена, представляют собой г-образную конструкцию, с кронштейнами в основании в качестве опор. Плоскость под цветы и венки покрывается сквозными отверстиями в форме звезд, выполненными лазерной резкой. Крепления осуществляются методом сварки и на стальные, забивные заклепки с полукруглой головкой. Готовые изделия крепятся к бетонным плитам покрытия на распорные анкеры.

Западнее стелы, на входе на площадке, расположен подиум для возложения цветов, выполненный из гранитных плит, окрытый листовым металлом. На подиуме установлена мемориальная мраморная доска с памятной надписью. Проектом предполагаются восстановление исторического облика подиума, замена мраморной плиты на гранитную светло серого цвета и демонтаж металлического окрытия с заменой на гранитные плиты.

В северо-западной части территории проектирования расположена существующая стела из черного габбро-диабазы. Проектом предусмотрено ее сохранение с проведением расчисток и реставрационных работ:

В восточном углу площадки устроены Г-образно расположенные гранитные ступени, обеспечивающие доступ на площадку. Гранитные блоки ступеней демонтируются и маркируются до производства работ, инвентаризируются. Деструктурированные гранитные блоки частично подлежат замене на аналогичные по материалу и габаритам. Проектом предусмотрено устройство железобетонного основания под установку ступеней (см. т. 2025-342-КР 5). По сохраняемым блокам необходимо провести следующий перечень работ: расчистка от загрязнений и биологических поражений щетками с применением моющего средства. Удаление следов растворов и атмосферных загрязнений синтетическими щетками.

Существующее мощение площадки, состоящее из большеразмерных железобетонных плит 990х990, сохраняется. Проектом предусмотрен их демонтаж для устройства нового основания под плиты мощения. До демонтажа произвести их маркировку, фотофиксацию, инвентаризацию. Деструктивные бетонные плиты предполагается заменить на идентичные по габаритам и материалу исполнения после проведения инвентаризации. После фиксации их состояния произвести реставрационные работы.

По завершении расчистки и реставрационных работ произвести монтаж сохраняемых и восстанавливаемых гранитных блоков ступеней на бетонное основание, с креплением на металлические пироны из рифлёной арматуры, установку вести внахлест.

Монтаж отреставрированных и новых гранитных блоков осуществляется строго в соответствии с графическими материалами данного тома. Нижняя ступень раскрывается за счет проектного понижения уровня мощения.

Проектом предусмотрена установка информационного стенда на территории объекта культурного наследия, не оказывающим влияния на облик памятника и являющийся общедоступным для обозрения граждан.

Информационная надпись и обозначения выполняются на прямоугольной пластине из атмосферостойкого материала – поликарбоната, стенд из кортена, с наклоном верхней части в 30 градусов, крепежи для монтажа таблички к стойке из нержавеющей стали. Основные надписи и графические изображения наносятся на поликарбонат белым цветом методом ультрафиолетовой печати. Надписи шрифтом Брайля и QR- код выполняются методом объемной ультрафиолетовой печати.

Метод крепления стенда предусматривает минимальное воздействие на объект культурного наследия за счет простоты монтажа. Г-образное основание кортеновской стойки заводится в грунт газона и крепится к железобетонному фундаменту распорными анкерами.

Работы не нарушают целостность и сохранность объекта культурного наследия, и предмет охраны.

Комплекс реставрационных работ проектом предполагается проводить в соответствии с и рекомендациями по реставрации, рассмотренными в том же *Методические и технологические рекомендации по реставрации (шифр 2025-342-МТР 5)*

Реставрации в соответствии с методическими и технологическими рекомендациями по реставрации по проекту подлежит основной элемент мемориала – гранитная стела с барельефом.

При реставрации используются общепринятые методики реставрации с использованием материалов и составов преимущественно отечественного производства.

Доминанта комплекса, гранитная стела с барельефом, расположена в западной части площадки и обращена лицевым фасадом к дороге. Стела облицована гранитными блоками с бучардированной поверхностью. На гранитных блоках выше барельефа вырезана памятная надпись.

Производится полный демонтаж гранитных блоков стелы с маркировкой порядно и поблочно сопровождая фотофиксацией. Проектом реставрации предусмотрен следующий перечень работ по гранитным блокам стелы. Очистка поверхности каменных блоков от загрязнений и биологических поражений щетками с применением моющего средства. Удаление следов растворов и атмосферных загрязнений составом Resmix RM, скребками и щетками. Реставрацию камня производить после монтажа гранитных блоков. Мастиковка мелких утрат камня облицовки с предварительной обработкой адгезионной грунтовкой. Докомпоновка гранита материалом аналогичного цвета и месторождения, закрепляя на состав, армируя пиронами из нержавеющей стали. Заделка трещин в граните с предварительной обработкой адгезионной грунтовкой. Заполнение и расшивка швов между блоками составом. Устройство бетонной стяжки из водостойкого цемента на верхней поверхности стелы. Произвести затирку

бетона после полного высыхания для достижения гладкости поверхности; Финишная обработка восстановленных поверхностей облицовки стелы бучардой. Обработка поверхностей гранита биоцидным составом и гидрофобизатором. Обработка биоцидным составом стяжки на верхней поверхности стелы. Обработка гидрофобизатором стяжки на верхней поверхности стелы.

Реставрационные мероприятия по гранитной отделке подиума включают следующие виды работ. Демонтаж мраморной мемориальной плиты, металлического окрытия подиума, отделки гранитными плитами т, вертикальных поверхностей с выбраковкой и маркировкой. Очистка поверхности гранитных плит от загрязнений и биологических поражений щетками с моющим средством. Удаление следов растворов и атмосферных загрязнений исторических гранитных плит скребками и щетками. Обработка всех гранитных плит биоцидным составом. Обработка исторических гранитных плит гидрофобизатором. Устройство новой отделки верхней части подиума из гранитных плит идентичного цвета и месторождения существующей отделке с укладкой плит на цементно-песчаный раствор.

Установка на историческое место отреставрированных боковых гранитных плит на цементно-песчаном растворе с арматурной сеткой. Выполнение новой мемориальной доски из гранита светло-серого цвета, сохраняя исторические габариты, содержание текста, его шрифт и особенности его компоновки. Буквы выполнить порезкой ручным способ. Звезды между абзацами выполнить методом лазерной гравировки. Буквы и звезды требуется огрунтовать и окрасить атмосферостойкой эмалью.

Существующая мраморная плита передается на хранение.

Производится установка воссозданной мемориальной каменной доски на новые гранитные плиты окрытия подиума без специального крепления на цементный клеевой раствор.

В северо-западной части территории проектирования расположена существующая стела из черного габбро-диабазы. Проектом предусмотрено ее сохранение с проведением расчисток и реставрационных работ. Очистка поверхности гранита от загрязнений и биологических поражений щетками моющим средством. Расчистка поверхности бетонного основания от атмосферных загрязнений и остатков растворов. Обработка поверхностей гранитной стелы и бетонного основания биоцидным и гидрофобизатором.

Обработка поверхностей бетонного основания гидрофобизатором.

В зоне братского захоронения расположены три памятные плиты из габбро-диабазы. Проектом предусмотрен демонтаж плит и металлических подставок под ними. Приведение плит 1-3 к единому габариту, изготовлением заново. Изготовление новой плиты из аналогичного существующим материалам, в идентичных габаритах. Перенесение существующих текстов на подготовленные плиты. На плиты 1-3 наносится старый текст, с сохранением компоновки (с учетом переносов и регистра), декоративного оформления в виде звезды, типа шрифта. На плиту 4 наносится текст в идентичном

оформлении, с переносом имен с поздних табличек из пластика, ниже остаются места для дальнейшего добавления имен. Производится обработка всех плит из габбро-диабазы гидрофобизатором. Изготовление четырех подставок под гранитные плиты из металлического уголка с креплением на сварке с зачисткой швов. Окраска поверхностей подставок. Установка подставок с заведением ножек в грунт, с расположением согласно проектным чертежам данного тома. Установка гранитных плит на подставки без дополнительного крепежа.

По сохраняемым блокам лестницы предлагается провести следующий перечень работ. Расчистка от загрязнений и биологических поражений щетками с применением моющего средства. Удаление следов растворов и атмосферных загрязнений синтетическими щетками.

Проектом предусмотрен перечень реставрационных мероприятий по гранитным плитам вертикальной отделки постамента. Расчистка от загрязнений и биологических поражений щетками с применением моющего средства. Удаление следов растворов и атмосферных загрязнений. Обработка биоцидным и гидрофобизатором.

По плитам мощения площадки проектом предполагается провести следующие реставрационные работы. Расчистка от загрязнений и биологических поражений щетками с применением моющего средства. Удаление следов растворов и атмосферных загрязнений составом Resmix RM, скребками и щетками. После завершения всех реставрационных работ обеспечить их временное хранение до начала монтажных работ. Монтаж гранитных плит торцов площадки и мощения плитами осуществлять в следующем порядке. Демонтировать существующую подушку из песка и гравия под мощением. Бетонное основание очистить от загрязнений и пыли промывкой водой под давлением. Бетонное основание обработать биоцидным составом.

Работы не нарушают целостность и сохранность объекта культурного наследия, и предмет охраны.

Конструктивные решения (шифр 2025-342-КР5).

Информационный стенд объекта устанавливается на железобетонный фундамент, находящийся под уровнем дневной поверхности. Для устройства фундамента откапывается неглубокий котлован с вертикальными стенками, на дно котлована отсыпается гранитный щебень. Вдоль длинной стороны фундамента устанавливаются арматурные стержни. Продольные стержни объединяются в каркас с помощью хомутов

Для обеспечения доступа маломобильных групп населения к монументу с южной стороны площадки выполняется железобетонный пандус. Так как пандус устраивается не по склону, то его подошва находится на одной отметке, образуя форму трапеции в продольном разрезе. Для устройства пандуса откапывается котлован. По уплотненному грунту укладывается слой геотекстиля, далее устраивается основание из песка и гранитного щебня.

Пандус армируется сварным пространственным каркасом. Рабочая и вертикальная арматура выполняется из стержней. Бортики в продольном направлении армируются и объединяются с основным каркасом пандуса хомутами из стержней. Для сопротивления к скалыванию граней, удобства устройства марша и площадки под наклоном и для улучшения свойств водонепроницаемости выбран бетон. Горизонтальные и наклонные поверхности шлифуются после набора прочности бетона.

Между существующим фундаментом площадки монумента и железобетонным пандусом выполняется прокладка из экструдированного пенополистирола. По выполненной бетонной конструкции выполняется обмазочная гидроизоляция торцевых поверхностей пандуса, соприкасающихся с грунтом. По видимым поверхностям бетона выполняется биоцидная обработка.

Для установки гранитных ступеней устраивается трехступенчатый железобетонный фундамент. Фундамент устраивается на месте существующих гранитных ступеней, в восточном углу площадки монумента. Часть монолитной плиты, на которую в данный момент опираются гранитные ступени, демонтируется для устройства нового основания. По уплотненному грунту укладывается геотекстиль, далее устраивается основание из песка среднезернистого и гранитного щебня.

Между существующим фундаментом площадки монумента и фундаментном лестницы выполняется прокладка из экструдированного пенополистирола. Армирование ступеней выполняется из стержней. По выполненной бетонной конструкции выполняется обмазочная гидроизоляция поверхностей.

Работы не нарушают целостность и сохранность объекта культурного наследия, и предмет охраны.

Проектом сохранения объекта культурного наследия предусматривается устройство сетей инженерно-технического обеспечения и инженерного оборудования. Решения не окажут влияния на предмет охраны объекта культурного наследия (прил.2).

Электроснабжение и электроосвещение, молниезащита, заземление (шифр 2025-342-ИОС 5.1.1-5).

Проектом предусмотрено визуальное акцентирование основных элементов объекта культурного наследия за счет архитектурной подсветки. Проектом предусматривается установка светильников на уровне мощности для подсветки стелы с барельефом. В соответствии с техническими условиями, ВРУ памятника запитано по третьей категории надежности от опоры ВЛ-0,4кВ от ТП-4732. Напряжение питающей сети 380/220В, система заземления TN-C-S. Граница балансовой и эксплуатационной ответственности согласно ТУ на подключение расположена в точке подключения - отходящим клеммам счетчика, монтируемого сетевой

организацией на опоре. Основным потребителем электроэнергии является архитектурная подсветка памятника. Электроснабжение основных электроприемников предусматривается по III-й категории надежности электроснабжения. Кабельная линия питания архитектурной подсветки выполняются кабелем ВВГнг. Для архитектурной подсветки предлагается использовать светодиодные светильники напряжением 220 В. Управление архитектурной подсветкой выполняется от фотодатчика, устанавливаемого на ВРУ.

Работы не нарушают целостность и сохранность объекта культурного наследия, и предмет охраны.

Система охранного телевидения (шифр 2025-342-ИОС5.5.1-5)

Проектом предусмотрена система охранного IP-видеонаблюдения, состоящая из нескольких видеокамер на опорах, покрывающих всю территорию памятника. Проектируемая система выполнена в соответствии с требованиями приказа Комитета правопорядка и безопасности Ленинградской области от 08.05.2024 № 12 «Об утверждении требований к локальным системам видеонаблюдения и к дополнительным технологическим каналам передачи данных, включаемым в систему интеллектуального видеонаблюдения и видеоаналитики аппаратно-программного комплекса «Безопасный город» на территории Ленинградской области».

Работы не нарушают целостность и сохранность объекта культурного наследия, и предмет охраны.

Проект организации реставрации (шифр 2025-342-ПОР 5)

Проект организации работ включает в себя описание мероприятий по организации реставрации, приспособления для современного использования, выполнен в соответствии с действующим законодательством РФ и соответствует требованиям государственной охраны объектов культурного наследия.

Работы предписано вести в соответствии с проектными решениями, отраженными проектной документацией в разделе архитектурных и конструктивных решений, и в соответствии с требованиями нормативных документов.

Основой организации работ предусматривается комплексный поток, охватывающий: инженерную подготовку территории, выполнение основных строительных работ силами генподрядной строительной организациями. Специальные строительные работы выполняется специализированными бригадами. Работы включают подготовительный и основной периоды.

Работы не нарушают целостность и сохранность объекта культурного наследия, и предмет охраны.

Перечень мероприятий по охране окружающей среды (шифр 2025-342-ООС 5)

Перечень мероприятий по охране окружающей среды содержит выявление характера, интенсивности, степени опасности влияния и последствий при реставрации и эксплуатации объекта на состояние окружающей среды и здоровье населения; разработку мероприятий по предотвращению или смягчению воздействий проектируемого объекта на окружающую среду и связанных с ней социальных, экономических и иных последствий. В разделе представлена оценка современного состояния атмосферного воздуха, почвенных, земельных и водных ресурсов, растительности, ресурсов животного мира, а также социально-экономических условий территории.

Работы не нарушают целостность и сохранность объекта культурного наследия, и предмет охраны.

Мероприятия по обеспечению доступа инвалидов (шифр 2025-342-ОДИ 5)

Проектные решения учитывают необходимые критерии для инвалидов и других МГН в степени, необходимой и достаточной для посещения объекта, предусмотренные нормативными документами. Дорожно-тропиночная сеть и площадки устроены наиболее удобным способом, с учетом возможности передвижения по территории объекта маломобильных групп населения. Дорожно-тропиночная сеть максимально учитывает основные транзиты и элементы существующей планировки. Все дорожки и площадки запроектированы в твердом покрытии. Во избежание травм и несчастных случаев, перемещение МГН к территории и на территории объекта рекомендуется осуществлять с сопровождающими лицами. Проектные решения обеспечивают возможность беспрепятственного передвижения МГН без создания помех другим посетителям объекта. Проектные решения предусматривают также установку информационных табличек со шрифтом Брайля для слабовидящих.

Для обеспечения беспрепятственного доступа инвалидов-колясочников к памятнику на объекте устраивается стационарный ж/б пандус с южной стороны постамента. Пандус имеет один марш с продольным уклоном 70‰ и верхнюю площадку въезда-выезда с продольным уклоном в сторону спуска 5‰ для обеспечения водоотведения. Верхняя площадка пандуса находится в одной плоскости с плитами мощения площадки (6 и 7 ряды от лестницы), которые также имеют уклон 5‰ в месте соприкосновения с пандусом. С двух сторон от пандуса устраиваются бортики высотой 50 мм. Пандус имеет общую длину в плане 7740 мм, длина марша – 5500 мм, длина верхней площадки въезда-выезда – 2090 мм. Общая ширина пандуса на всем протяжении – 1300 мм, расстояние между бортиками – 1000 мм, ширина бортиков – по 150 мм. На бортики устанавливаются металлические

ограждения, с двухуровневыми поручнями, соответствующие по своим габаритам и исполнению СП 59.13330.2020.

Согласно проектным решениям две нижние ступени юго-восточной стороны лестницы заменяются на новые с размером проступи в 350 мм, для обеспечения доступа Маломобильных групп Населения. Две нижние ступени северо-восточной стороны сужаются до 350 мм, для достижения достаточного расстояния между ступенями и зоной братского захоронения.

Работы не нарушают целостность и сохранность объекта культурного наследия, и предмет охраны.

Проектные решения разработаны в полном объеме, определенном заданием комитета по сохранению культурного наследия Ленинградской области № 04-03/25-15 от 31.01.2025 г. (прил.6) и не нарушают сохранность и предмет охраны объекта культурного наследия (прил.2).

В проектной документации на проведение работ по сохранению объекта культурного наследия предусмотрены проектные решения по реставрации, ремонту, приспособлению для современного использования объекта культурного наследия федерального значения «Памятник «Январский гром» на «Ораниенбаумском пятачке», входящего в состав объекта культурного наследия федерального значения «Ансамбль «Зеленый пояс Славы Ленинграда» (Ленинградская область), расположенного по адресу: Ленинградская обл., Ломоносовский р-н, близ деревни Порожки, 19 км Гостилицкого шоссе, без изменения его особенностей (предмета охраны): в том числе восстановление первоначального архитектурного облика, конструкций, благоустройство территории, оборудование сетями освещения и видеонаблюдения. Работы не нарушают целостность и сохранность объекта культурного наследия, архитектурно-художественное решение, конструкции, что подтверждено актом определения влияния предполагаемых к проведению видов работ, включённым в состав проектной документации.

Комплекс реставрационных работ проектом предполагается проводить в соответствии с технологическими рекомендациями по реставрации. Работы не нарушают целостность и сохранность объекта культурного наследия, и предмет охраны.

На основании ст. 42, 43, 44 Федерального закона № 73-ФЗ предлагаемые проектом работы квалифицируются как реставрация - научно-исследовательские, изыскательские, проектные и производственные работы, проводимые в целях выявления и сохранности историко-культурной ценности объекта культурного наследия; приспособление памятника для современного использования - научно-исследовательские, проектные и производственные работы, проводимые в целях создания условий для современного использования объекта культурного наследия без изменения его особенностей, составляющих предмет охраны, ремонт - научно-исследовательские, изыскательские, проектные и производственные работы,

проводимые в целях поддержания в эксплуатационном состоянии памятника без изменения его особенностей, составляющих предмет охраны.

Таким образом, предусмотренные данной проектной документацией работы не нарушают сохранность и предмет охраны, определённый приказом комитета по культуре Ленинградской области № 01-03/15-2 от 04.03.2015 г. (прил.2), не противоречат заданию комитета по сохранению культурного наследия Ленинградской области № 04-03/25-15 от 31.01.2025 г. (прил.6), не изменяют облик и не ухудшают условий, необходимых для сохранности объекта культурного наследия, не оказывают влияние на объемно-планировочные и конструктивные решения.

11. Перечень документов и материалов, собранных и полученных при проведении экспертизы, а также использованной для неё специальной, технической и справочной литературы.

11.1. Документы и материалы, собранные и полученные при проведении экспертизы:

- Краткая историческая справка (п.10.2),
- Историческая иконография (прил. 1)
- Материалы фотофиксации (прил.4).

11.2. Нормативно-правовые документы, используемые при проведении государственной историко-культурной экспертизы:

- Федеральный закон № 73-ФЗ «Об объектах культурного наследия (памятниках истории и культуры) народов Российской Федерации от 25.06.2002 г.;
- Положение о государственной историко-культурной экспертизе, утвержденное Постановлением Правительства Российской Федерации от 25.04.2024 №530.
- ГОСТ Р 55528-2013 «Состав и содержание научно-проектной документации по сохранению объектов культурного наследия (памятники истории и культуры). Общие требования»;
- ГОСТ Р 55567-2013 «Порядок организации и ведения инженерно-технических исследований на объектах культурного наследия. Памятники истории и культуры. Общие требования», утверждённый и введенный в действие с 01.06.2014 г. приказом Федерального агентства по техническому регулированию и метрологии от 28.08.2013 г. № 665-ст;
- ГОСТ Р 21.110-2020 «Система проектной документации для строительства. Основные требования к проектной и рабочей документации»;
- Письмо Министерства культуры РФ от 16.10.2015 г. №338-01-39-ГП «Методические рекомендации по разработке научно-проектной документации на проведение работ по сохранению объектов культурного наследия (памятников истории и культуры) народов Российской Федерации»;

- ГОСТ Р 70630-2023 «Сохранение объектов культурного наследия. Технологические процессы подготовки раздела научно-проектной документации. Предварительные работы»;
- ГОСТ Р 70631.1-2023 «Сохранение объектов культурного наследия. Технологические процессы подготовки раздела научно-проектной документации. Часть 1. Комплексные научные исследования»;
- ГОСТ Р 70632.2-2023 «Сохранение объектов культурного наследия. Технологические процессы подготовки раздела научно-проектной документации. Проект реставрации и приспособления. Часть 2. Стадия «Проект»;
- Градостроительный кодекс Российской Федерации.

11.3. Библиографические и архивные материалы:

Библиографический список:

- Гусаров А. Ю. Памятники воинской славы Петербурга. СПб.: Паритет, 2010.
- Лукьянов Ю. А. Зелёный пояс Славы. Л. 1972.
- Лукьянов Ю. А. Памятник длиной 200 километров. Л. 1969.
- Лукьянов Ю. А. Рубежи стойкости и мужества. Л. 1985.
- Косточкин В.В. Поясом немеркнувшей славы. М. 1975.
- Памятники архитектуры пригородов Ленинграда. Л. Стройиздат, 1985.
- Санкт-Петербург. Петроград. Ленинград. Энциклопедический справочник. М. 1992.

Электронные ресурсы:

- Государственный каталог Музейного фонда Российской Федерации
- Сайт Этоместо.ру/Старые карты (etomesto.ru),
- Сайт Фотографии прошлого (pastvu.com),
- Сайт Архитектура и дома Санкт-Петербурга (citywalls.ru),
- Сайт ФГБУ «Президентская библиотека им. Б.Н. Ельцина» (prlib.ru)

Архивные материалы:

- Библиотека Российской Академии наук (БРАН)
- Отдел рукописной редкой книги и картографии. Собрание карт. № 236, 238, 239.
- Архив Комитета по сохранению культурного наследия Ленинградской области.
- Дело № 369/В46.
- Архив газеты «Ленинградская правда»
- Архив газеты «Смена»
- Архив газеты «Балтийский луч».

12. Обоснования вывода экспертизы.

Проведенные исследования позволяют следующим образом оценить представленную на экспертизу проектную документацию на проведение работ по сохранению объекта культурного наследия федерального значения «Памятник «Январский гром» на «Ораниенбаумском пятачке», входящего в состав объекта культурного наследия федерального значения «Ансамбль «Зеленый пояс Славы Ленинграда» (Ленинградская область), расположенного по адресу: Ленинградская обл., Ломоносовский р-н, близ деревни Порожки, 19 км Гостилицкого шоссе: «Разработка научно-проектной документации на проведение работ по сохранению (в целях реставрации) объектов культурного наследия - памятников военной истории, расположенных на территории Ломоносовского района Ленинградской области», ООО «Профиль», 2025 г. Шифр 2025-342. Объект 5.

1. В проектной документации представлен акт определения влияния предполагаемых к проведению видов работ на конструктивные и другие характеристики надежности и безопасности объекта культурного наследия федерального значения «Памятник «Январский гром» на «Ораниенбаумском пятачке» входящего в состав объекта культурного наследия федерального значения «Ансамбль «Зеленый пояс Славы Ленинграда» (Ленинградская область), расположенного по адресу: Ленинградская обл., Ломоносовский р-н, близ деревни Порожки, 19 км Гостилицкого шоссе (памятника истории и культуры) народов Российской Федерации (далее – Акт влияния).

Проектной документацией предполагаются к выполнению следующие виды работ: ремонт, реставрация и приспособление для современного использования объекта культурного наследия федерального значения «Памятник «Январский гром» на «Ораниенбаумском пятачке», в том числе восстановление первоначального архитектурного облика, конструкций, благоустройство территории, оборудование сетями освещения и видеонаблюдения. Работы не нарушают целостность и сохранность объекта культурного наследия, архитектурно-художественное решение, конструкции, что подтверждено актом определения влияния предполагаемых к проведению видов работ, включённым в состав проектной документации.

При проведении работ, указанных в Акте влияния (ремонт, реставрация и приспособление для современного использования):

- сохраняется исторически сложившаяся конструктивная схема объекта культурного наследия;
- не изменяется объемно-планировочная структура объекта культурного наследия.

Предполагаемые к выполнению работы на объекте культурного наследия в соответствии с письмом Минкультуры России от 24.03.2015 № 90-01-39-ГП относятся к работам по сохранению объектов культурного наследия.

Согласно выводам Акта влияния работы, предусмотренные проектной документацией к выполнению на исследуемом объекте культурного наследия, не оказывают влияния на конструктивные и другие характеристики надежности и безопасности объекта культурного наследия.

2. По результатам оценки выводов Акта влияния на конструктивные и другие характеристики надежности и безопасности исследуемого объекта культурного наследия (памятника истории и культуры) народов Российской Федерации, установлено, что предполагаемые к выполнению в соответствии с экспертируемой проектной документацией виды работ не оказывают влияния на конструктивные и другие характеристики надежности и безопасности объекта культурного наследия согласно требованиям Федерального закона от 25.06.2002 № 73-ФЗ «Об объектах культурного наследия (памятниках истории и культуры) народов Российской Федерации» и с учетом положений Градостроительного кодекса Российской Федерации, постановления Правительства Российской Федерации от 16.05.2022 № 881 «Об осуществлении замены и (или) восстановления несущих строительных конструкций объекта капитального строительства при проведении капитального ремонта зданий, сооружений», иных правовых актов.

3. Анализ решений, предусмотренных экспертируемой проектной документацией, совместно с изучением предмета охраны объекта культурного наследия, определённого в приказе комитета по культуре Ленинградской области № 01-03/15-2 от 04.03.2015 г. (прил.2), показал, что особенности объекта культурного наследия в рамках рассматриваемого проекта не затрагиваются, или сохраняются без изменений (отсутствие влияния принятых проектных решений на сохранность предмета охраны описано в разделе 10.4. «*Описание и анализ проектной документации*» настоящего акта).

4. Анализ решений, предусмотренных экспертируемой проектной документацией, совместно с изучением акта определения влияния, визуальным обследованием объекта культурного наследия, показал, что предусмотренные данной проектной документацией работы не изменяют облик и не ухудшают условий, необходимых для сохранности объекта культурного наследия.

5. Представленная на экспертизу проектная документация разработана с учетом действующих требований по её составу, содержанию и оформлению, не противоречит действующему законодательству РФ об охране культурного наследия, учитывает требования задания комитета по сохранению культурного наследия Ленинградской области № 04-03/25-15 от 31.01.2025 г. (прил.6), не предполагает нарушений предмета охраны, определённого в приказе комитета по культуре Ленинградской области от № 01-03/15-2 от 04.03.2015 г. (прил.2).

13. Вывод экспертизы в соответствии с требованиями, предусмотренными пунктом 22 Положения³:

Проектная документация на проведение работ по сохранению объекта культурного наследия федерального значения «Памятник «Январский гром» на «Ораниенбаумском пятачке», входящего в состав объекта культурного наследия федерального значения «Ансамбль «Зеленый пояс Славы Ленинграда» (Ленинградская область), расположенного по адресу: Ленинградская обл., Ломоносовский р-н, близ деревни Порожки, 19 км Гостилицкого шоссе: «Разработка научно-проектной документации на проведение работ по сохранению (в целях реставрации) объектов культурного наследия - памятников военной истории, расположенных на территории Ломоносовского района Ленинградской области», ООО «Профиль», 2025 г. Шифр 2025-342. Объект 5, в составе:

Раздел 1. Предварительные работы:

Часть 1. Исходно-разрешительная документация:

1.5. Исходно-разрешительная документация. Шифр: 2025-342-ИРД 5;

Часть 2. Программа научно-исследовательских работ.

2.5. Предварительные работы. Шифр: 2025-342-ПР 5;

Часть 3. Фотофиксация до реставрации.

3.5. Фотофиксация объекта культурного наследия до начала проведения работ. Шифр: 2025-342-ФФ 5;

Раздел 2. Комплексные научные исследования:

4.5. Комплексные научные исследования. Шифр: 2025-342-КНИ 5;

Подраздел 1. Инженерные изыскания.

5.5. Инженерно-геодезические изыскания. Шифр: 2025-342-ИГДИ 5;

Раздел 3. Проект реставрации и приспособления:

Стадия «Эскизный проект»:

6.5. Эскизный проект. Шифр: 2025-342-ЭП 5;

Стадия «Проект»:

Часть 1. «Пояснительная записка»:

7.5. Общая пояснительная записка. Шифр: 2025-342-ПЗ 5;

³ Формулировка дана по п.п. «н» п. 20 Положения о государственной историко-культурной экспертизе, утвержденного Постановлением Правительства Российской Федерации от 25.04.2024 №530.

Часть 2. «Схема планировочной организации земельного участка».

8.5. Схема планировочной организации земельного участка. Шифр: 2025-342-ПЗУ 5;

Часть 3. «Архитектурные решения».

9.5. Архитектурные решения. Шифр: 2025-342-АР 5;

Часть 4. «Конструктивные и объемно-планировочные решения».

10.5. Конструктивные решения. Шифр: 2025-342-КР 5;

Часть 5. «Сведения об инженерном оборудовании, о сетях инженерно-технического обеспечения, перечень инженерно-технических мероприятий, содержание технологических решений».

Часть 5.1. «Система электроснабжения».

11.5. Электроснабжение и электроосвещение, молниезащита, заземление. Шифр: 2025-342-ИОС 5.1-5;

Часть 5.5. «Сети связи».

12.5. Система охранного телевидения. Шифр: 2025-342-ИОС 5.5.1-5;

Часть 7. «Проект организации строительства».

13.5. Проект организации реставрации. Шифр: 2025-342-ПОР 5;

Часть 8. «Мероприятия по охране окружающей среды».

14.5. Перечень мероприятий по охране окружающей среды. Шифр: 2025-342-ООС 5;

Часть 11. «Мероприятия по обеспечению доступа инвалидов».

15.5. Мероприятий по обеспечению доступа инвалидов. Шифр: 2025-342-ОДИ 5;

Часть 13. Иная документация в случаях, предусмотренных законодательными и иными нормативными правовыми актами Российской Федерации.

17.5. Методические и технологические рекомендации по реставрации. Шифр: 2025-342-МР 5.

соответствует требованиям законодательства Российской Федерации в области государственной охраны объектов культурного наследия (положительное заключение).

14. Перечень приложений к заключению экспертизы, обосновывающих вывод эксперта или экспертной комиссии и

подлежащих размещению на официальном сайте органа охраны объектов культурного наследия в информационно-телекоммуникационной сети «Интернет».

1. Историческая иконография.
2. Предмет охраны объекта культурного наследия.
3. Границы территории объекта культурного наследия.
4. Материалы фотофиксации.
5. Протоколы заседаний экспертной комиссии и договоры.
6. Документы, представленные заказчиком.

Копии:

- Задание комитета по сохранению культурного наследия Ленинградской области № 04-03/25-15 от 31.01.2025 г.
- Охранное обязательство – распоряжение комитета по культуре Ленинградской области № 01-04/20-113 от 01.04.2020 г.
- Копия лицензий разработчика проектной документации на деятельность по сохранению объектов культурного наследия №МКРФ 02430 от 06.04.2015 г.
- Выписка ЕГРН от 01.07.2025.
- Разрешение на проведение работ по сохранению объекта культурного наследия № 04-01/25-56 от 01.07.2025.
- Паспорт объекта культурного наследия 471410280300626 от 25.08.2025.
- Приказ МК РФ № 11548-р от 21.10.2015 г.
- Выкопировки из Постановления Совета министров РСФСР № 624 от 04.12.1974 г.

Председатель экспертной комиссии: А.Е. Аверьянова:

ПОДПИСАНО ЭЛЕКТРОННОЙ
ПОДПИСЬЮ:
АВЕРЬЯНОВА АЛЕКСАНДРА
ЕВГЕНЬЕВНА
01 декабря 2025 года

Ответственный секретарь экспертной комиссии: Н.А. Давыдова:

ПОДПИСАНО ЭЛЕКТРОННОЙ
ПОДПИСЬЮ:
ДАВЫДОВА НИНА АНАТОЛЬЕВНА
01 декабря 2025 года

Эксперт - член экспертной комиссии: М.Н. Иванова-Голованкова:

ПОДПИСАНО ЭЛЕКТРОННОЙ
ПОДПИСЬЮ:
ИВАНОВА-ГОЛОВАНКОВА
МАРИНА НИКОЛАЕВНА
01 декабря 2025 года

15. Дата оформления заключения экспертизы. 01.12.2025 г.

Приложение № 1 к акту по результатам государственной историко-культурной экспертизы проектной документации на проведение работ по сохранению объекта культурного наследия федерального значения «Памятник «Январский гром» на «Ораниенбаумском пятачке», входящего в состав объекта культурного наследия федерального значения «Ансамбль «Зеленый пояс Славы Ленинграда» (Ленинградская область), расположенного по адресу: Ленинградская обл., Ломоносовский р-н, близ деревни Порожки, 19 км Гостилицкого шоссе: «Разработка научно-проектной документации на проведение работ по сохранению (в целях реставрации) объектов культурного наследия - памятников военной истории, расположенных на территории Ломоносовского района Ленинградской области», ООО «Профиль», 2025 г. Шифр 2025-342. Объект 5 от 01.12.2025 г.

Историческая иконография.

Список иллюстраций.

Илл. 1. Памятник «Январский гром», 1969 г. / Архив Комитета по сохранению культурного наследия Ленинградской области. Д 369/В48.

Илл. 2. Памятник «Январский гром» вид с юга 1973г. / Фото с сайта <https://pastvu.com/p/1441848>, оригинал в фондах СПбГБУК «Государственный музей истории Санкт-Петербурга». Инв.№- ФФ-329. Номер в Госкаталоге: 31629606.

Илл. 3. Памятник «Январский гром» в 1973 г, вид с востока. / Фото с сайта <https://pastvu.com/p/2086680>, оригинал в фондах СПбГБУК «Государственный музей истории Санкт-Петербурга». Инв.№-П-А-4607 н. Номер в Госкаталоге: 31403941.

Илл. 4. Памятник «Январский гром» в 1979 г, после установки плиты с текстом/ Фото с сайта <https://pastvu.com/p/1632886>, фотограф Лосин Б.С., оригинал в фондах СПбГБУК «Государственный музей истории Санкт-Петербурга». Инв.№-П- А-8625 н. Номер в Госкаталоге: 38197244.

Илл. 5. Общая схема расположения мемориала в 1967 году / Архив Комитета по сохранению культурного наследия Ленинградской области. Д 369/В48.

Илл. 6. Памятник «Январский гром» в 1999 г. Общий вид после устройства дорожки / Архив Комитета по сохранению культурного наследия Ленинградской области. Д 369/В48.



Илл. 1. Памятник «Январский гром», 1969 г. / Архив Комитета по сохранению культурного наследия Ленинградской области. Д 369/В48.



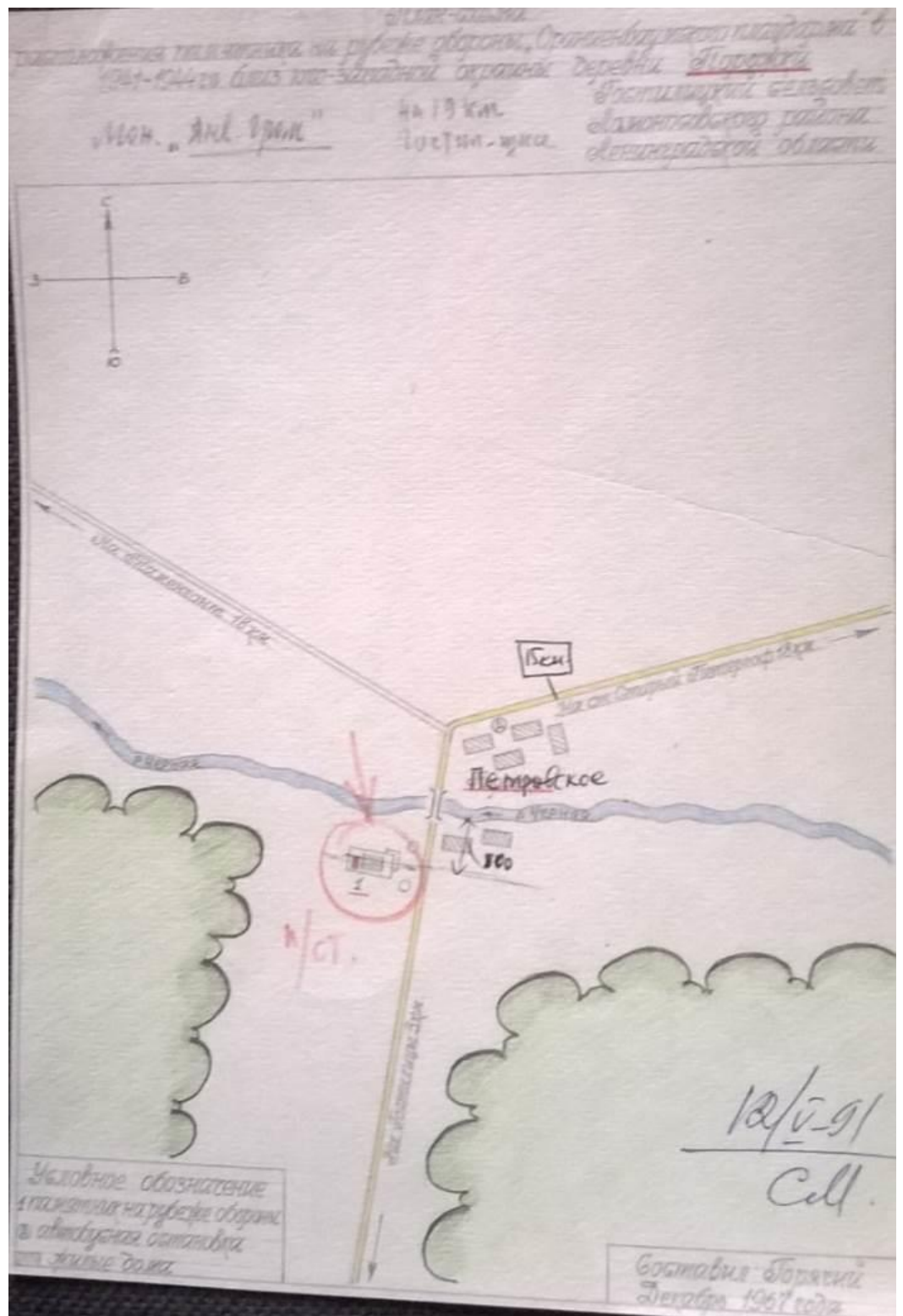
Илл. 2. Памятник «Январский гром» вид с юга 1973г. / Фото с сайта <https://pastvu.com/p/1441848>, оригинал в фондах СПбГБУК «Государственный музей истории Санкт-Петербурга». Инв.№- ФФ-329. Номер в Госкаталоге: 31629606.



Илл. 3. Памятник «Январский гром» в 1973 г, вид с востока.



Илл. 4. Памятник «Январский гром» в 1979 г, после установки плиты с текстом/ Фото с сайта <https://pastvu.com/p/1632886>, фотограф Лосин Б.С., оригинал в фондах СПбГБУК «Государственный музей истории Санкт-Петербурга». Инв.№-П- А-8625 н. Номер в Госкаталоге: 38197244.



Илл. 5. Общая схема расположения мемориала в 1967 году / Архив Комитета по сохранению культурного наследия Ленинградской области. Д 369/В48.



Илл. 6. Памятник «Январский гром» в 1999 г. Общий вид после устройства дорожки.

Приложение № 2 к акту по результатам государственной историко-культурной экспертизы проектной документации на проведение работ по сохранению объекта культурного наследия федерального значения «Памятник «Январский гром» на «Ораниенбаумском пятачке», входящего в состав объекта культурного наследия федерального значения «Ансамбль «Зеленый пояс Славы Ленинграда» (Ленинградская область), расположенного по адресу: Ленинградская обл., Ломоносовский р-н, близ деревни Порожки, 19 км Гостилицкого шоссе: «Разработка научно-проектной документации на проведение работ по сохранению (в целях реставрации) объектов культурного наследия - памятников военной истории, расположенных на территории Ломоносовского района Ленинградской области», ООО «Профиль», 2025 г. Шифр 2025-342. Объект 5 от 01.12.2025 г.

Предмет охраны объекта культурного наследия.



АДМИНИСТРАЦИЯ ЛЕНИНГРАДСКОЙ ОБЛАСТИ
КОМИТЕТ ПО КУЛЬТУРЕ ЛЕНИНГРАДСКОЙ ОБЛАСТИ

ПРИКАЗ

«4» марта 2015 г.

№ 01-03/15-2

**Об установлении предметов охраны объекта культурного наследия
федерального значения Ансамбль «Зеленый пояс Славы Ленинграда»**

В соответствии с Федеральным законом от 25 июня 2002 г. № 73-ФЗ «Об объектах культурного наследия (памятниках истории и культуры) народов Российской Федерации», пунктами 1.4 и 3.8 Положения о комитете по культуре Ленинградской области, утвержденного постановлением Правительства Ленинградской области от 13 февраля 2008 г. № 20, приказываю:

1. Установить предметы охраны объекта культурного наследия федерального значения «Ансамбль «Зеленый пояс Славы Ленинграда», принятого на государственную охрану Постановлением Совета Министров РСФСР от 04 декабря 1974 г. № 624 «О дополнении и частичном изменении постановления Совета Министров РСФСР от 30 августа 1960 г. № 1327 О дальнейшем улучшении дела охраны памятников культуры в РСФСР», согласно приложениям №№ 1-23.

2. Департаменту государственной охраны, сохранения и использования объектов культурного наследия обеспечить внесение сведений об Ансамбле в единый государственный реестр объектов культурного наследия (памятников истории и культуры) народов Российской Федерации и их опубликование.

3. Настоящий приказ вступает в силу со дня его официального опубликования.

4. Контроль за исполнением настоящего приказа составляю за собой.

Председатель комитета

Н.Г. Кононенко

Приложение № 11
к приказу комитета по культуре
Ленинградской области
от «4» марта 2015г. № 01-03/152

ПРЕДМЕТ ОХРАНЫ

объекта культурного наследия федерального значения
«Ансамбль «Зеленый пояс Славы Ленинграда»:
Памятник «Январский гром» на «Ораниенбаумском пятачке»,
расположенного на 19 км Гостилицкого шоссе, близ деревни Порожки, в
Ломоносовском районе Ленинградской области

Памятник установлен в 1967 г., авторы проекта: архитекторы Устинович Н.В., Ривкин А.Е., скульптор Беляев Г.В.

1. Местоположение памятника у деревни Порожки Ломоносовского района, на 19 км Гостилицкого шоссе, на рубеже боев за Ленинград в 1941-44 годах.

2. Средообразующее значение памятника в формировании окружающего ландшафта и мемориальной зоны комплекса Ансамбль «Зеленый пояс Славы Ленинграда».

3. Тематика, композиция, материалы памятника.

4. Конструктивные особенности, составные части композиции:

4.1. Местоположение, габариты, материалы, архитектурно-художественное оформление центральной доминанты – пилона:


- на лицевой части пилона – барельеф с фигурами офицера, солдата и матроса в полный рост, стоящими плечом к плечу. В верхней части пилона высечена памятная надпись: «Здесь проходила линия обороны Ораниенбаумского плацдарма в дни героической защиты Ленинграда 1941-1944»;

4.2. Местоположение, габариты, высотные отметки прямоугольной плиты для возложения венков, на которой установлена доска с надписью: «В сентябре 1941 года на этом участке Ораниенбаумского плацдарма вели тяжелые оборонительные бои, контратаковали и сдерживали натиск немецко-фашистских захватчиков воины 281-й стрелковой дивизии, 2-й дивизии народного ополчения, 2-й бригады морской пехоты, курсанты Петергофского военно-политического училища погранвойск и другие части особого стрелкового полка морской пехоты, преобразованного в 50-ю отдельную стрелковую бригаду. Центром нашей обороны была гора Колокольная, господствующая над прилегающей местностью. 14 января 1944 года на этом участке фронта (Петровское-Ключики) был нанесен первый мощный удар по полному снятию блокады Ленинграда войсками 2-й ударной армии. 19 января в районе Русско-Высоцкого они соединились с войсками 42-й армии, наступающими со стороны Пулкова. Красносельско-Ропшинская группировка немцев была ликвидирована».

5. Особенности обработки поверхностей плит и пилона.

Приложение № 3 к акту по результатам государственной историко-культурной экспертизы проектной документации на проведение работ по сохранению объекта культурного наследия федерального значения «Памятник «Январский гром» на «Ораниенбаумском пятачке», входящего в состав объекта культурного наследия федерального значения «Ансамбль «Зеленый пояс Славы Ленинграда» (Ленинградская область), расположенного по адресу: Ленинградская обл., Ломоносовский р-н, близ деревни Порожки, 19 км Гостилицкого шоссе: «Разработка научно-проектной документации на проведение работ по сохранению (в целях реставрации) объектов культурного наследия - памятников военной истории, расположенных на территории Ломоносовского района Ленинградской области», ООО «Профиль», 2025 г. Шифр 2025-342. Объект 5 от 01.12.2025 г.

Границы территории объекта культурного наследия.



ПРАВИТЕЛЬСТВО ЛЕНИНГРАДСКОЙ ОБЛАСТИ

КОМИТЕТ ПО КУЛЬТУРЕ ЛЕНИНГРАДСКОЙ ОБЛАСТИ

ПРИКАЗ

от 2 сентября 2013 года

№ 55

Об установлении границы территории объекта культурного наследия федерального значения «Ансамбль «Зеленый пояс Славы Ленинграда»: Памятник «Январский гром» на «Ораниенбаумском пятачке», Ломоносовский район, близ деревни Порожки, 19 км от ж.д. станции Старый Петергоф

В соответствии со ст.ст. 9.1, 33 Федерального закона от 25 июня 2002 года №73-ФЗ «Об объектах культурного наследия (памятниках истории и культуры) народов Российской Федерации», а также абзацем 10 п. 3.8. Положения о комитете по культуре Ленинградской области, утвержденного постановлением Правительства Ленинградской области от 13 февраля 2008 года № 20, приказываю:

1. Установить границы территории объекта культурного наследия федерального значения «Ансамбль «Зеленый пояс Славы Ленинграда»: Памятник «Январский гром» на «Ораниенбаумском пятачке», расположенного по адресу: Ломоносовский район, близ деревни Порожки, 19 км от ж.д. станции Старый Петергоф (уточненный адрес: близ деревни Порожки, 19 км Гостилицкого шоссе), поставленного на государственную охрану Постановлением Совета Министров РСФСР от 04.12.1974 г. № 624, согласно приложениям 1, 2 на 3 листах.

2. Настоящий приказ вступает в силу со дня его официального опубликования.

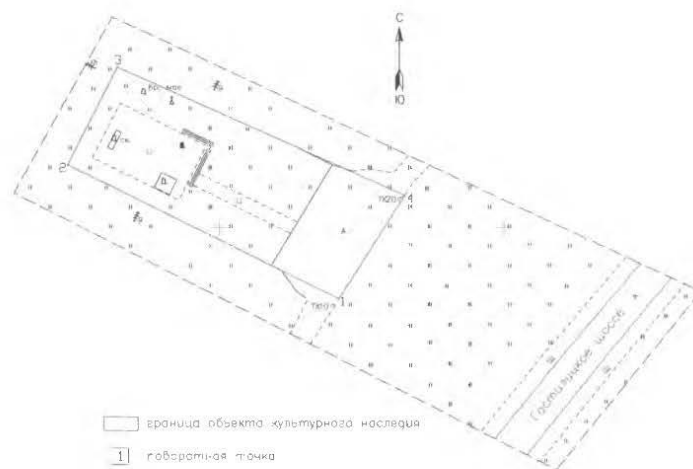
3. Контроль за исполнением настоящего приказа возложить на начальника отдела по осуществлению полномочий Российской Федерации в сфере объектов культурного наследия Макарову М.В.

Председатель
комитета по культуре

Н.Г. Кононенко

Приложение 1
к приказу комитета по культуре
Ленинградской области
от _____ 2013 № _____

**Граница территории
объекта культурного наследия федерального значения
«Ансамбль «Зеленый пояс Славы Ленинграда»: Памятник «Январский гром»
на «Ораниенбаумской пяталке»**



Масштаб 1:1000

Координаты поворотных точек границы территории объекта культурного наследия федерального значения «Ансамбль «Зеленый пояс Славы Ленинграда»: Памятник «Январский гром» на «Ораниенбаумском пятачке»

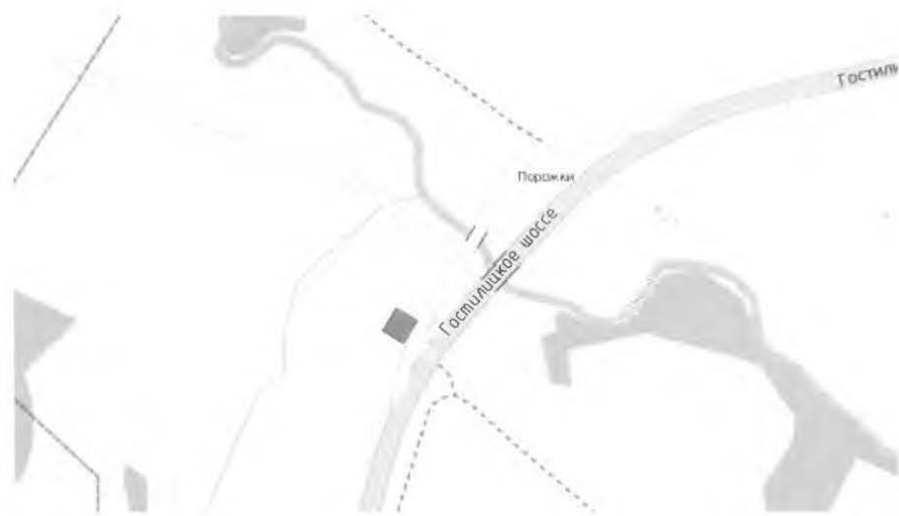
№№	Обозначение (номер) характерной точки	Координаты характерных точек во Всемирной геодезической системе координат ('Л1С5-84)		Координаты характерных точек в местной системе координат (МСК)	
		Северной широты	Восточной долготы	X	Y
1.	1	59°46'48.94065	29°38'03.26756	6619387.21	176220.97
	2	59°46'49.68459	29°38'00.19928	6619411.18	176173.56
	3	59°46'50.25194	29°38'00.73332	6619428.57	176182.24
	4	59°46'49.54445	29°38'03.98863	6619405.67	176232.59

Описание границ территории объекта культурного наследия федерального значения «Ансамбль «Зеленый пояс Славы Ленинграда»: Памятник «Январский гром» на «Ораниенбаумском пятачке»

- от точки 1 до точки 2 перпендикулярно Гостилицкому шоссе (Р-35);
- от точки 2 до точки 3 параллельно Гостилицкому шоссе (Р-35);
- от точки 3 до точки 4 перпендикулярно Гостилицкому шоссе (Р-35);
- от точки 4 до точки 1 по прямой вдоль Гостилицкого шоссе (Р-35).

Приложение 2
к приказу комитета по культуре
Ленинградской области
от _____ 2013 № ____

**Ситуационный план
объекта культурного наследия федерального значения «Ансамбль «Зеленый
пояс Славы Ленинграда»: Памятник «Январский гром»
на «Ораниенбаумском пятачке»**



Масштаб 1:10 000

Условные обозначения

-  - Граница территории объекта культурного наследия
«Памятник «Январский Гром»

Приложение № 4 к акту по результатам государственной историко-культурной экспертизы проектной документации на проведение работ по сохранению объекта культурного наследия федерального значения «Памятник «Январский гром» на «Ораниенбаумском пятачке», входящего в состав объекта культурного наследия федерального значения «Ансамбль «Зеленый пояс Славы Ленинграда» (Ленинградская область), расположенного по адресу: Ленинградская обл., Ломоносовский р-н, близ деревни Порожки, 19 км Гостилицкого шоссе: «Разработка научно-проектной документации на проведение работ по сохранению (в целях реставрации) объектов культурного наследия - памятников военной истории, расположенных на территории Ломоносовского района Ленинградской области», ООО «Профиль», 2025 г. Шифр 2025-342. Объект 5 от 01.12.2025 г.

Материалы фотофиксации.

Список фотографий.

1. «Памятник «Январский гром» на «Ораниенбаумском пятачке». Общий вид. Давыдова Н.А. 06.11.2025.
2. «Памятник «Январский гром» на «Ораниенбаумском пятачке». Общий вид. Давыдова Н.А. 06.11.2025.
3. «Памятник «Январский гром» на «Ораниенбаумском пятачке». Общий вид. Давыдова Н.А. 06.11.2025.
4. «Памятник «Январский гром» на «Ораниенбаумском пятачке». Общий вид. Давыдова Н.А. 06.11.2025.
5. «Памятник «Январский гром» на «Ораниенбаумском пятачке». Гранитная стела. Давыдова Н.А. 06.11.2025.
6. «Памятник «Январский гром» на «Ораниенбаумском пятачке». Гранитная стела. Давыдова Н.А. 06.11.2025.
7. «Памятник «Январский гром» на «Ораниенбаумском пятачке». Гранитная стела. Давыдова Н.А. 06.11.2025.
8. «Памятник «Январский гром» на «Ораниенбаумском пятачке». Гранитная стела. Давыдова Н.А. 06.11.2025.
9. «Памятник «Январский гром» на «Ораниенбаумском пятачке». Надпись на гранитной стеле. Давыдова Н.А. 06.11.2025.
10. «Памятник «Январский гром» на «Ораниенбаумском пятачке». Барельеф на стеле. Давыдова Н.А. 06.11.2025.
11. «Памятник «Январский гром» на «Ораниенбаумском пятачке». Подиум с мемориальной мраморной доской. Давыдова Н.А. 06.11.2025.
12. «Памятник «Январский гром» на «Ораниенбаумском пятачке». Подиум с мемориальной мраморной доской. Давыдова Н.А. 06.11.2025.

13. «Памятник «Январский гром» на «Ораниенбаумском пятачке». Подиум с мемориальной мраморной доской. Давыдова Н.А. 06.11.2025.
14. «Памятник «Январский гром» на «Ораниенбаумском пятачке». Территория объекта культурного наследия. Давыдова Н.А. 06.11.2025.
15. «Памятник «Январский гром» на «Ораниенбаумском пятачке». Территория объекта культурного наследия. Давыдова Н.А. 06.11.2025.
16. «Памятник «Январский гром» на «Ораниенбаумском пятачке». Территория объекта культурного наследия. Зона захоронений. Давыдова Н.А. 06.11.2025.
17. «Памятник «Январский гром» на «Ораниенбаумском пятачке». Территория объекта культурного наследия. Зона захоронений. Давыдова Н.А. 06.11.2025.
18. «Памятник «Январский гром» на «Ораниенбаумском пятачке». Территория объекта культурного наследия. Зона захоронений. Давыдова Н.А. 06.11.2025.
19. «Памятник «Январский гром» на «Ораниенбаумском пятачке». Территория объекта культурного наследия. Зона захоронений. Давыдова Н.А. 06.11.2025.
20. «Памятник «Январский гром» на «Ораниенбаумском пятачке». Территория объекта культурного наследия. Зона захоронений. Давыдова Н.А. 06.11.2025.
21. «Памятник «Январский гром» на «Ораниенбаумском пятачке». Территория объекта культурного наследия. Зона захоронений. Давыдова Н.А. 06.11.2025.
22. «Памятник «Январский гром» на «Ораниенбаумском пятачке». Территория объекта культурного наследия. Зона захоронений. Давыдова Н.А. 06.11.2025.
23. «Памятник «Январский гром» на «Ораниенбаумском пятачке». Территория объекта культурного наследия. Зона захоронений. Давыдова Н.А. 06.11.2025.
24. «Памятник «Январский гром» на «Ораниенбаумском пятачке». Территория объекта культурного наследия. Давыдова Н.А. 06.11.2025.



1. «Памятник «Январский гром» на «Ораниенбаумском пятачке». Общий вид.
Давыдова Н.А. 06.11.2025.



2. «Памятник «Январский гром» на «Ораниенбаумском пятачке». Общий вид.
Давыдова Н.А. 06.11.2025.



3. «Памятник «Январский гром» на «Ораниенбаумском пяточке». Общий вид.
Давыдова Н.А. 06.11.2025.



4. «Памятник «Январский гром» на «Ораниенбаумском пяточке». Общий вид.
Давыдова Н.А. 06.11.2025.



5. «Памятник «Январский гром» на «Ораниенбаумском пяточке». Гранитная стела.
Давыдова Н.А. 06.11.2025.



6. «Памятник «Январский гром» на «Ораниенбаумском пятачке». Гранитная стела.
Давыдова Н.А. 06.11.2025.



7. «Памятник «Январский гром» на «Ораниенбаумском пятачке». Гранитная стела.
Давыдова Н.А. 06.11.2025.



8. «Памятник «Январский гром» на «Ораниенбаумском пяточке». Гранитная стела.
Давыдова Н.А. 06.11.2025.



9. «Памятник «Январский гром» на «Ораниенбаумском пятачке». Надпись на гранитной стеле. Давыдова Н.А. 06.11.2025.



10. «Памятник «Январский гром» на «Ораниенбаумском пятачке». Барельеф на стеле. Давыдова Н.А. 06.11.2025.



11. «Памятник «Январский гром» на «Ораниенбаумском пяточке». Подиум с мемориальной мраморной доской. Давыдова Н.А. 06.11.2025.



12. «Памятник «Январский гром» на «Ораниенбаумском пяточке». Подиум с мемориальной мраморной доской. Давыдова Н.А. 06.11.2025.



13. «Памятник «Январский гром» на «Ораниенбаумском пяточке». Подиум с мемориальной мраморной доской. Давыдова Н.А. 06.11.2025.



14. «Памятник «Январский гром» на «Ораниенбаумском пяточке». Территория объекта культурного наследия. Давыдова Н.А. 06.11.2025.



15. «Памятник «Январский гром» на «Ораниенбаумском пяточке». Территория объекта культурного наследия. Давыдова Н.А. 06.11.2025.



16. «Памятник «Январский гром» на «Ораниенбаумском пяточке». Территория объекта культурного наследия. Зона захоронений. Давыдова Н.А. 06.11.2025.



17. «Памятник «Январский гром» на «Ораниенбаумском пяточке». Территория объекта культурного наследия. Зона захоронений. Давыдова Н.А. 06.11.2025.



18. «Памятник «Январский гром» на «Ораниенбаумском пяточке». Территория объекта культурного наследия. Зона захоронений. Давыдова Н.А. 06.11.2025.



19. «Памятник «Январский гром» на «Ораниенбаумском пяточке». Территория объекта культурного наследия. Зона захоронений. Давыдова Н.А. 06.11.2025.



20. «Памятник «Январский гром» на «Ораниенбаумском пяточке». Территория объекта культурного наследия. Зона захоронений. Давыдова Н.А. 06.11.2025.



21. «Памятник «Январский гром» на «Ораниенбаумском пяточке». Территория объекта культурного наследия. Зона захоронений. Давыдова Н.А. 06.11.2025.



22. «Памятник «Январский гром» на «Ораниенбаумском пяточке». Территория объекта культурного наследия. Зона захоронений. Давыдова Н.А. 06.11.2025.



23. «Памятник «Январский гром» на «Ораниенбаумском пяточке». Территория объекта культурного наследия. Зона захоронений. Давыдова Н.А. 06.11.2025.



24. «Памятник «Январский гром» на «Ораниенбаумском пяточке». Территория объекта культурного наследия. Давыдова Н.А. 06.11.2025.

Приложение № 5 к акту по результатам государственной историко-культурной экспертизы проектной документации на проведение работ по сохранению объекта культурного наследия федерального значения «Памятник «Январский гром» на «Ораниенбаумском пятачке», входящего в состав объекта культурного наследия федерального значения «Ансамбль «Зеленый пояс Славы Ленинграда» (Ленинградская область), расположенного по адресу: Ленинградская обл., Ломоносовский р-н, близ деревни Порожки, 19 км Гостилицкого шоссе: «Разработка научно-проектной документации на проведение работ по сохранению (в целях реставрации) объектов культурного наследия - памятников военной истории, расположенных на территории Ломоносовского района Ленинградской области», ООО «Профиль», 2025 г. Шифр 2025-342. Объект 5 от 01.12.2025 г.

Протоколы заседаний экспертной комиссии и договоры

ПРОТОКОЛ №1

организационного заседания экспертной комиссии по проведению государственной историко-культурной экспертизы проектной документации на проведение работ по сохранению объекта культурного наследия федерального значения «Памятник «Январский гром» на «Ораниенбаумском пятачке», входящего в состав объекта культурного наследия федерального значения «Ансамбль «Зеленый пояс Славы Ленинграда» (Ленинградская область), расположенного по адресу: Ленинградская обл., Ломоносовский р-н, близ деревни Порожки, 19 км Гостилицкого шоссе: «Разработка научно-проектной документации на проведение работ по сохранению (в целях реставрации) объектов культурного наследия - памятников военной истории, расположенных на территории Ломоносовского района Ленинградской области», ООО «Профиль», 2025 г. Шифр 2025-342. Объект 5.

Санкт-Петербург

06 ноября 2025 г.

ПРИСУТСТВОВАЛИ аттестованные эксперты:

Аверьянова Александра Евгеньевна (приказ Минкультуры России № 3399 от 19.12.2023 г.). Образование высшее - Институт живописи, скульптуры и архитектуры им. И.Е. Репина, архитектор, со стажем работы 45 лет. Самозанятая.

Иванова-Голованкова Марина Николаевна (приказ Министерства культуры РФ № 260 от 06.02.2023 г.). Образование высшее – Санкт-Петербургская государственная художественно-промышленная академия имени А. Л. Штиглица (2010 г.), искусствовед по специальности История и теория изобразительного искусства. Стаж работы 15 лет. ООО «НИВАД», руководитель научного отдела.

Давыдова Нина Анатольевна (приказ Минкультуры России № 3534 от 27.12.2023 г.). Образование высшее, инженер (садово-парковое и ландшафтное строительство) - Санкт-Петербургская Государственная Лесотехническая Академия им. С.М. Кирова; курсы повышения квалификации СПбГАСУ по направлению «архитектура»; магистр по направлению подготовки – «строительство» (СПб Политехнический университет Петра Великого). Стаж работы 20 лет. Ландшафтный архитектор 1 категории СПб ГБУК «Ленинградский зоологический парк».

ПОВЕСТКА ДНЯ:

1. Утверждение состава членов экспертной комиссии.
2. Выборы председателя и ответственного секретаря экспертной комиссии.
3. Определение порядка работы и принятия решений экспертной комиссии.
4. Определение основных направлений работы экспертов.
5. Утверждение календарного плана работы экспертной комиссии.
6. О принятии от Заказчика документов для проведения экспертизы.

1. Утверждение состава членов экспертной комиссии по проведению государственной историко-культурной экспертизы проектной документации на проведение работ по сохранению объекта культурного наследия федерального значения «Памятник «Январский гром» на «Ораниенбаумском пятачке», входящего в состав объекта культурного наследия федерального значения «Ансамбль «Зеленый пояс Славы Ленинграда» (Ленинградская область), расположенного по адресу: Ленинградская обл., Ломоносовский р-н, близ деревни Порожки, 19 км Гостилицкого шоссе: «Разработка научно-проектной документации на проведение работ по сохранению (в целях реставрации) объектов культурного наследия - памятников военной истории, расположенных на территории Ломоносовского района Ленинградской области», ООО «Профиль», 2025 г. Шифр 2025-342. Объект 5.

Слушали: Аверьянову А.Е.

- об утверждении состава членов экспертной комиссии;

Постановили:

- утвердить состав членов экспертной комиссии в следующем составе: Иванова-Голованкова М.Н., Аверьянова А.Е., Давыдова Н.А.

Голосование: 3 человека - за; против - нет; воздержавшихся - нет.

2. Выборы председателя и ответственного секретаря экспертной комиссии.

Слушали: Аверьянову А.Е., Давыдову Н.А., Иванову-Голованкову М.Н.

... - о выборе председателя экспертной комиссии и её ответственного секретаря.

Постановили:

Председателем экспертной комиссии выбрать Аверьянову А.Е.

Ответственным секретарем экспертной комиссии выбрать Давыдову Н.А.

Голосование:

3 человека - за; против - нет; воздержавшихся - нет.

3. Определение порядка работы и принятия решений экспертной комиссии.

Слушали: Аверьянову А.Е., Давыдову Н.А., Иванову-Голованкову М.Н.

... - о порядке работы и принятии решений экспертной комиссии;

Постановили:

Экспертная комиссия проводит заседания в ходе выполнения государственной историко-культурной экспертизы, решения экспертной комиссии принимаются коллегиально, после проведения необходимых научных исследований, визуального изучения объекта культурного наследия и анализа проектной документации.

Голосование:

3 человека - за; против - нет; воздержавшихся - нет.

4. Определение основных направлений работы экспертов.

Слушали: Аверьянову А.Е., Давыдову Н.А., Иванову-Голованкову М.Н.

... - определение основных направлений работы экспертов.

Постановили:

определить следующие направления работы экспертов:

1. Аверьянова А.Е., Давыдова Н.А., Иванова-Голованкова М.Н., проводят анализ представленной проектной документации на предмет ее соответствия требованиям государственной охраны объектов культурного наследия. Ответственный за анализ акта определения влияния предполагаемых к проведению видов работ на конструктивные и другие характеристики надежности и безопасности объектов культурного наследия (памятников истории и культуры) народов Российской Федерации: Давыдова Н.А.
2. Аверьянова А.Е., Давыдова Н.А., Иванова-Голованкова М.Н., определяют состояние элементов предмета охраны объекта культурного наследия и предложенные проектные решения по его сохранению.
3. Аверьянова А.Е., Давыдова Н.А., Иванова-Голованкова М.Н., оценивают полноту и комплектность представленной на экспертизу проектной документации.
4. Осмотр объекта проводить коллегиально, ответственный за фотофиксацию – Давыдова Н.А.

Голосование:

3 человека - за; против - нет; воздержавшихся - нет.

5. Утверждение календарного плана работы Экспертной комиссии.

Слушали: Аверьянову А.Е., Давыдову Н.А., Иванову-Голованкову М.Н.

- об утверждении календарного плана работы Экспертной комиссии государственной историко-культурной экспертизы.

Постановили:

Утвердить календарный план работы Экспертной комиссии:

06 ноября 2025 г.- организационное заседание;

06 ноября 2025 г.- 01 декабря 2025 г. проведение государственной историко-культурной экспертизы (ГИКЭ), в том числе: 06 ноября 2025 г. - натурные обследования объекта; 07 ноября 2025 г.– 11 ноября 2025 г. оценка проектной документации в части полноты и достоверности сведений, её соответствия законодательству РФ; 12 ноября 2025 г. - 16 ноября 2025 г.- архивно-библиографические исследования; 17 ноября 2025 г. – 01 декабря 2025 г. - обобщение результатов исследования в заключении экспертизы, формирование электронной версии Акта ГИКЭ.

01 декабря 2025 г. - заседание Экспертной комиссии - подписание выводов экспертизы.

Голосование:

3 человека - за; против - нет; воздержавшихся - нет.

6. О принятии от Заказчика документов для проведения экспертизы.

Слушали: Аверьянову А.Е., Давыдову Н.А., Иванову-Голованкову М.Н.

... - о принятии от Заказчика документов для проведения экспертизы.

Постановили:

для проведения государственной историко-культурной экспертизы принять от Заказчика документы в составе:

Копии:

- Задание комитета по сохранению культурного наследия Ленинградской области № 04-03/25-15 от 31.01.2025 г.
- Предмет охраны объекта культурного наследия - приказ комитета по культуре Ленинградской области № 01-03/15-2 от 04.03.2015 г.
- Границы территории объекта культурного наследия - приказ комитета по культуре Ленинградской области № 35 от 02.09.2013 г.
- Охранное обязательство – распоряжение комитета по культуре Ленинградской области № 01-04/20-113 от 01.04.2020 г.
- Копия лицензий разработчика проектной документации на деятельность по сохранению объектов культурного наследия №МКРФ 02430 от 06.04.2015 г.
- Выписка ЕГРН от 01.07.2025.
- Разрешение на проведение работ по сохранению объекта культурного наследия № 04-01/25-56 от 01.07.2025.
- Паспорт объекта культурного наследия 471410280300626 от 25.08.2025.
- Приказ МК РФ № 11548-р от 21.10.2015 г.
- Выкопировки из Постановления Совета министров РСФСР № 624 от 04.12.1974 г.

Проектная документация на проведение работ по сохранению объекта культурного наследия федерального значения «Памятник «Январский гром» на «Ораниенбаумском пятачке», входящего в состав объекта культурного наследия федерального значения «Ансамбль «Зеленый пояс Славы Ленинграда» (Ленинградская область), расположенного по адресу: Ленинградская обл., Ломоносовский р-н, близ деревни Порожки, 19 км Гостилицкого шоссе: «Разработка научно-проектной документации на проведение работ по сохранению (в целях реставрации) объектов культурного наследия - памятников военной истории, расположенных на территории Ломоносовского района Ленинградской области», ООО «Профиль», 2025 г. Шифр 2025-342. Объект 5.

Голосование:

3 человека - за; против - нет; воздержавшихся - нет.

Председатель экспертной комиссии
Аверьянова Александра Евгеньевна



06.11.2025

Ответственный секретарь экспертной
комиссии
Давыдова Нина Анатольевна



06.11.2025

Член экспертной комиссии
Иванова-Голованкова Марина Николаевна



06.11.2025

ПРОТОКОЛ №2

заседания экспертной комиссии по проведению государственной историко-культурной экспертизы проектной документации на проведение работ по сохранению объекта культурного наследия федерального значения «Памятник «Январский гром» на «Ораниенбаумском пятачке», входящего в состав объекта культурного наследия федерального значения «Ансамбль «Зеленый пояс Славы Ленинграда» (Ленинградская область), расположенного по адресу: Ленинградская обл., Ломоносовский р-н, близ деревни Порожки, 19 км Гостилицкого шоссе: «Разработка научно-проектной документации на проведение работ по сохранению (в целях реставрации) объектов культурного наследия - памятников военной истории, расположенных на территории Ломоносовского района Ленинградской области», ООО «Профиль», 2025 г. Шифр 2025-342. Объект 5.

Санкт-Петербург

01 декабря 2025 г.

ПРИСУТСТВОВАЛИ аттестованные эксперты:**Председатель экспертной комиссии:**

Аверьянова Александра Евгеньевна (приказ Минкультуры России № 3399 от 19.12.2023 г.)

Ответственный секретарь экспертной комиссии:

Давыдова Нина Анатольевна (приказ Минкультуры России № 3534 от 27.12.2023 г.)

Член экспертной комиссии:

Иванова-Голованкова Марина Николаевна (приказ Минкультуры России № 260 от 06.02.2023 г.).

Повестка дня:

1. Рассмотрение вывода государственной историко-культурной экспертизы проектной документации на проведение работ по сохранению объекта культурного наследия федерального значения «Памятник «Январский гром» на «Ораниенбаумском пятачке», входящего в состав объекта культурного наследия федерального значения «Ансамбль «Зеленый пояс Славы Ленинграда» (Ленинградская область), расположенного по адресу: Ленинградская обл., Ломоносовский р-н, близ деревни Порожки, 19 км Гостилицкого шоссе: «Разработка научно-проектной документации на проведение работ по сохранению (в целях реставрации) объектов культурного наследия - памятников военной истории, расположенных на территории Ломоносовского района Ленинградской области», ООО «Профиль», 2025 г. Шифр 2025-342. Объект 5.
2. Согласование вывода и подписание Акта экспертизы цифровой электронной подписью.
3. Принятие решения о передаче Акта государственной историко-культурной экспертизы Заказчику.

Слушали: Аверьянову А.Е., Давыдову Н.А., Иванову-Голованкову М.Н.

Постановили:

Согласиться с тем, что представленная проектная документация на проведение работ по сохранению объекта культурного наследия федерального значения «Памятник «Январский гром» на «Ораниенбаумском пятачке», входящего в состав объекта культурного наследия федерального значения «Ансамбль «Зеленый пояс Славы Ленинграда» (Ленинградская область), расположенного по адресу: Ленинградская обл., Ломоносовский р-н, близ деревни Порожки, 19 км Гостилицкого шоссе: «Разработка научно-проектной документации на проведение работ по сохранению (в целях реставрации) объектов культурного наследия - памятников военной истории, расположенных на территории Ломоносовского района Ленинградской области», ООО «Профиль», 2025 г. Шифр 2025-342. Объект 5 соответствует требованиям законодательства Российской Федерации в области государственной охраны объектов культурного наследия.

Представить оформленный текст Акта экспертизы в электронном виде с формулировкой вывода.

Согласовать вывод и подписать Акт экспертизы в порядке, установленном Положением о государственной историко-культурной экспертизе, утвержденным Постановлением Правительства Российской Федерации от 25.04.2024 №530.

Передать заказчику Акт экспертизы, подписанный электронными подписями, со всеми прилагаемыми документами и материалами на электронном носителе в формате документа (PDF).

Голосование по всем вопросам одновременно:

3 человека - за; против - нет; воздержавшихся - нет.

Председатель экспертной комиссии
Аверьянова Александра Евгеньевна



01.12.2025

Ответственный секретарь экспертной
комиссии
Давыдова Нина Анатольевна



01.12.2025

Член экспертной комиссии
Иванова-Голованкова Марина Николаевна



01.12.2025

ДОГОВОР № 06-11/25.1

Санкт-Петербург

«06» ноября 2025 года

Гражданка РФ Аверьянова Александра Евгеньевна именуемая в дальнейшем **ЭКСПЕРТ**, с одной стороны, и общество с ограниченной ответственностью «Профиль» (ООО «Профиль»), именуемое в дальнейшем **ЗАКАЗЧИК**, в лице генерального директора Сальникова Дмитрия Вячеславовича, действующего на основании Устава, с другой стороны, вместе именуемые далее **СТОРОНЫ**, заключили настоящий Договор о нижеследующем:

1. ПРЕДМЕТ ДОГОВОРА

1.1. Заказчик поручает, а Эксперт обязуется выполнить работы по проведению государственной историко-культурной экспертизы по представленной Заказчиком проектной документации по титулам: «Разработка научно-проектной документации на проведение работ по сохранению (в целях реставрации) объектов культурного наследия - памятников военной истории, расположенных на территории Ломоносовского района Ленинградской области», ООО «Профиль», 2025 г. (шифр 2025-342); «Разработка научно-проектной документации на проведение работ по сохранению (в целях реставрации) объектов культурного наследия - памятников военной истории, расположенных на территории Кировского района Ленинградской области», ООО «Профиль», 2025 г. (шифр 2025-341).

1.2. Результатом работ по Договору являются Акты по результатам государственной историко-культурной экспертизы, подписанные экспертной комиссией. Всего 16 Актов – по числу объектов культурного наследия в составе вышеуказанных титулов проектной документации на проведение работ по сохранению (перечень объектов культурного наследия приложен в Приложении №1 к Договору). Заказчику передаются электронные версии актов в формате PDF со всеми приложениями на электронную почту Заказчика.

1.3. Эксперт обязуется обеспечить выполнение работ в соответствии с требованиями действующего законодательства в сфере охраны объектов культурного наследия, а именно Федерального закона от 25.06.2002 № 73-ФЗ «Об объектах культурного наследия (памятников истории и культуры народов Российской Федерации)», Положения о государственной историко-культурной экспертизе, утвержденного Постановлением Правительства РФ от 25.04.2024 №530.

1.4. Эксперт обязуется устранять замечания Госоргана к подготовленной в рамках исполнения настоящего договора документации в сроки, согласованные сторонами, в рамках гарантийных обязательств.

2. СТОИМОСТЬ РАБОТ

2.1. Стоимость работ по Договору составляет _____, является коммерческой тайной и не подлежит разглашению третьим лицам.

2.2. Стоимость работ по Договору включает все затраты Эксперта, в том числе связанные с устранением замечаний по требованию Госоргана.

3. СРОК ВЫПОЛНЕНИЯ РАБОТ И ДЕЙСТВИЯ ДОГОВОРА

3.1. Срок выполнения работ по проведению государственной историко-культурной экспертизы и передачи Заказчику Актов по результатам государственной историко-культурной экспертизы, подписанных экспертом, составляет 700 (семьсот) календарных дней со дня заключения договора при условии передачи Заказчиком завершённой проектной документации, подлежащей экспертизе и документов, необходимых для проведения экспертизы, список которых установлен Постановлением Правительства РФ от 25.04.2024 №530. Документы предоставляются Эксперту в течение 5 рабочих дней со дня заключения настоящего Договора, в электронном виде, в формате PDF. Сроки рассмотрения и согласования Актов по результатам государственной историко-культурной экспертизы устанавливаются регламентом Госоргана.

4. ОТВЕТСТВЕННОСТЬ СТОРОН

4.1. Эксперт обязан обеспечить выполнение Договора в установленный срок.

4.2. За невыполнение или ненадлежащее выполнение обязательств по настоящему Договору Эксперт и Заказчик несут имущественную ответственность в соответствии с действующим законодательством.

4.3. За нарушение Экспертом сроков выполнения работ по Договору Эксперт обязан по письменному требованию оплатить Заказчику неустойку от общей стоимости по Договору за

каждый день просрочки в размере 1/300 от ключевой ставки ЦБ РФ, но не более 20% от цены Договора.

4.4. За нарушение Заказчиком сроков оплаты выполненных по Договору работ Заказчик обязан по письменному требованию оплатить Эксперту неустойку в размере 1/300 от ключевой ставки ЦБ РФ за каждый день просрочки, но не более 20% от цены Договора.

4.5. Гарантия на результат работ по Договору составляет период, равный периоду рассмотрения органом охраны объектов культурного наследия заключения экспертизы и прилагаемых к нему документы и материалы, включая срок устранения замечаний, предложений, подготовки и подачи нового заключения экспертизы и прилагаемых к нему документов и материалов, в случае несогласия органа охраны объектов культурного наследия с заключением экспертизы без ограничений количества указанных обстоятельств, случаев.

4.6. Эксперт заверяет и гарантирует в отношении себя следующие обстоятельства:

4.6.1. является добросовестным налогоплательщиком (своевременно и полно исчисляет, и уплачивает налоги);

4.6.2. не искажает факты хозяйственной жизни и не ведет фиктивный документооборот;

4.6.3. не совершает сделки/операции с целью неуплаты или неполной уплаты и/или зачета/возврата суммы налога;

5. УВЕДОМЛЕНИЯ

5.1. Любые уведомления, направляемые Сторонами в рамках настоящего Договора, должны быть оформлены в письменном виде и отправлены по почте заказным или ценным письмом с уведомлением/извещением о вручении (далее - извещение), курьерской службой, либо вручены уполномоченным представителем Стороны, отправляющей такое уведомление, уполномоченному представителю Стороны, принимающей такое уведомление, по акту приема-передачи документов. Датой уведомления считается дата его доставки, указанная в уведомлении о вручении или доставке, либо дата, указанная в акте приема-передачи документов.

5.2. Если по какой-либо причине извещение о необходимости получения уведомления, направленное почтовой службой по адресу, указанному в разделе 12 настоящего Договора, либо по адресу места нахождения Стороны, по любой причине не было принято Стороной, такое уведомление считается полученным по прошествии 5 (пяти) рабочих дней после его передачи в почтовое отделение, направившее извещение о необходимости получения уведомления.

6. ПРОЧИЕ УСЛОВИЯ

6.1. Заказчик в любое время имеет право расторгнуть Договор в одностороннем внесудебном порядке письменным уведомлением не менее чем за 20 (двадцать) дней. При расторжении Договора оплате подлежат выполненные к моменту расторжения работы/оказанные услуги. Стоимость авансированных работ/услуг, не выполненных Исполнителем подлежит возврату Заказчику в течение 5 дней с даты расторжения Договора по настоящему пункту.

6.2. До начала выполнения и в процессе проведения экспертизы Исполнитель вправе запрашивать у Заказчика документы, необходимые для проведения данной экспертизы, список которых установлен Постановлением Правительства РФ от 25.04.2024 №530.

6.3. Передачу документов для согласования с Госорганом осуществляет Заказчик.

6.4. Право собственности у Заказчика на создаваемую (передаваемую) продукцию наступает с момента полной оплаты работ по Договору.

6.5. К настоящему Договору прилагаются и являются его неотъемлемой частью:

Приложение №1 – Перечень объектов культурного наследия.

ЗАКАЗЧИК:
ООО «Профиль»,

Юр. Адрес: 194044, Санкт-Петербург, ул.
Чугунная, д.4а, офис 500
Факт. Адрес: 194044, Санкт-Петербург, ул.
Чугунная, д.4а, офис 500
ИНН 7802182380/КПП 780401001
р/счет 40702810102000001857 в АО "СМП
БАНК", Санкт-Петербург
к/счет 301018107000000000783
БИК 044030783
ОГРН 1037804035851, ОКПО 57921814
ОКВЭД 42.21; 42.22; 45.24; 42.25; 74.20

ИСПОЛНИТЕЛЬ:
ЭКСПЕРТ:
Аверьянова Александра Евгеньевна



Сальников Д.В.

A handwritten signature in blue ink, appearing to be 'А.Е. Аверьянова', is written over a horizontal line.

Аверьянова А.Е.

ПЕРЕЧЕНЬ ОБЪЕКТОВ КУЛЬТУРНОГО НАСЛЕДИЯ

Ленинградская область, Кировский район.

Объект культурного наследия регионального значения «Братское захоронение летчиков-балтийцев, погибших в 1942 г.». Ленинградская область, Кировский район, д. Выстав, в 15 км севернее ст. Войбокало, на юго-восточной окраине деревни.

Объект культурного наследия регионального значения «Братское захоронение советских воинов, погибших в 1941-1944 гг.». Ленинградская область, Кировский район, д. Лаврово, в 18 км к северо-западу от ст. Войбокало, на побережье Ладоги, близ автодороги Войбокало-Кобона.

Объект культурного наследия регионального значения «Братское захоронение ленинградцев, погибших при эвакуации 1941-1943 гг.». Ленинградская область, Кировский район, д. Лаврово, в 18 км к северо-западу от ст. Войбокало, на побережье Ладоги, близ гражданского кладбища.

Объект культурного наследия регионального значения «Братское захоронение советских воинов, погибших в 1941-1944 гг.». Ленинградская область, Кировский район, д. Низово, в 2,5 км к востоку от д. Кобона, в центре деревни.

Объект культурного наследия регионального значения «Братское захоронение советских воинов и ленинградцев, погибших в 1941-1943 гг.». Ленинградская область, Кировский район, д. Кобона, в 25 км северо-западнее ст. Войбокало, на побережье Ладоги; на гражданском кладбище, на восточной стороне кладбища.

Объект культурного наследия регионального значения «Памятный знак-стела, посвящен «Дороге жизни», которая проходила здесь в 1941-43 гг.». Ленинградская область, Кировский район, Войбокало, ж.д. станция, на линии Мга-Волховстрой, в зоне станции.

Объект культурного наследия регионального значения «Памятник-автомашина в честь автомобилистов, работавших на «Дороге жизни», проходившей здесь в 1941-1943 гг. Рядом - место захоронения неизвестного шофера, погибшего в годы войны». Ленинградская область, Кировский район, д. Дусьево, близ перекрестка дорог Ленинград - Петрозаводск и Войбокало – Кобона.

Ленинградская область, Ломоносовский район.

Объект культурного наследия регионального значения «Братское захоронение советских воинов, погибших в 1919 г.». Ленинградская область, Ломоносовский муниципальный район, Гостилицкое сельское поселение, деревня Гостилицы, ул. Парковая.

Объект культурного наследия федерального значения «Памятник "Гостилицкий" на "Ораниенбаумском пятачке"». Ленинградская область, Ломоносовский район, деревня Гостилицы, 23-км автомобильной дороги «Петродворец-Кейкино».

Объект культурного наследия регионального значения "Памятник-obelisk на рубеже обороны советских войск в 1941-44 гг. Ленинградская область, Ломоносовский район, д. Порожки, на 19 км Гостилицкого шоссе, в 2-х км к западу от деревни, на горе Колокольной.

Объект культурного наследия федерального значения «Памятник "Якорь"». Ленинградская область, Ломоносовский район, муниципальное образование «Пениковское сельское поселение», 10 км Гостилицкого шоссе.

Объект культурного наследия федерального значения «Памятник "Атака" на "Ораниенбаумском пятачке"». Ленинградская область, Ломоносовский район, МО Пениковское сельское поселение, 8 км Гостилицкого шоссе.

Объект культурного наследия федерального значения «Памятник "Январский гром" на "Ораниенбаумском пятачке"». Ленинградская область, Ломоносовский район, близ деревни Порожки, 19-й км Гостилицкого шоссе.

Объект культурного наследия регионального значения «Братское захоронение советских воинов, погибших в 1941-44 гг.; обозначено более 2500 фамилий погибших, в том числе 4 Героя Советского Союза - Пальчиков С.П., Рытов Н.А., Скуридин А.К., Спирин А.И.». Ленинградская область, Ломоносовский район, д. Гостилицы, в 20 км к югу от г. Ломоносова, на 23 км Гостилицкого шоссе. В центре деревни, близ памятника-obeliska, относящегося к «Зеленому поясу Славы» Ленинграда.

Объект культурного наследия федерального значения «Памятник 'Берег мужественных' на "Ораниенбаумском пятачке"». Ломоносовский район, деревня Керново. Ленинградская область, Сосновоборский городской округ, г. Сосновый Бор, ул. Набережная реки Воронки, д. 6.

ЗАКАЗЧИК:

ИСПОЛНИТЕЛЬ:

Генеральный директор
ООО «Профиль»

Эксперт:



Сальников Д.В.

Аверьянова А.Е.

ДОГОВОР № 06-11/25.2

Санкт-Петербург

«06» ноября 2025 года

Гражданка РФ Иванова-Голованкова Марина Николаевна, именуемая в дальнейшем **ЭКСПЕРТ**, с одной стороны, и общество с ограниченной ответственностью «Профиль» (ООО «Профиль»), именуемое в дальнейшем **ЗАКАЗЧИК**, в лице генерального директора Сальникова Дмитрия Вячеславовича, действующего на основании Устава, с другой стороны, вместе именуемые далее **СТОРОНЫ**, заключили настоящий Договор о нижеследующем:

1. ПРЕДМЕТ ДОГОВОРА

1.1. Заказчик поручает, а Эксперт обязуется выполнить работы по проведению государственной историко-культурной экспертизы по представленной Заказчиком проектной документации по титулам: «Разработка научно-проектной документации на проведение работ по сохранению (в целях реставрации) объектов культурного наследия - памятников военной истории, расположенных на территории Ломоносовского района Ленинградской области», ООО «Профиль», 2025 г. (шифр 2025-342); «Разработка научно-проектной документации на проведение работ по сохранению (в целях реставрации) объектов культурного наследия - памятников военной истории, расположенных на территории Кировского района Ленинградской области», ООО «Профиль», 2025 г. (шифр 2025-341).

1.2. Результатом работ по Договору являются Акты по результатам государственной историко-культурной экспертизы, подписанные экспертной комиссией. Всего 16 Актов – по числу объектов культурного наследия в составе вышеуказанных титулов проектной документации на проведение работ по сохранению (перечень объектов культурного наследия приложен в Приложении №1 к Договору). Заказчику передаются электронные версии актов в формате PDF со всеми приложениями на электронную почту Заказчика.

1.3. Эксперт обязуется обеспечить выполнение работ в соответствии с требованиями действующего законодательства в сфере охраны объектов культурного наследия, а именно Федерального закона от 25.06.2002 № 73-ФЗ «Об объектах культурного наследия (памятников истории и культуры народов Российской Федерации)», Положения о государственной историко-культурной экспертизе, утвержденного Постановлением Правительства РФ от 25.04.2024 №530.

1.4. Эксперт обязуется устранять замечания Госоргана к подготовленной в рамках исполнения настоящего договора документации в сроки, согласованные сторонами, в рамках гарантийных обязательств.

2. СТОИМОСТЬ РАБОТ

2.1. Стоимость работ по Договору составляет _____, является коммерческой тайной и не подлежит разглашению третьим лицам.

2.2. Стоимость работ по Договору включает все затраты Эксперта, в том числе связанные с устранением замечаний по требованию Госоргана.

3. СРОК ВЫПОЛНЕНИЯ РАБОТ И ДЕЙСТВИЯ ДОГОВОРА

3.1. Срок выполнения работ по проведению государственной историко-культурной экспертизы и передачи Заказчику Актов по результатам государственной историко-культурной экспертизы, подписанных экспертом, составляет 700 (семьсот) календарных дней со дня заключения договора при условии передачи Заказчиком завершённой проектной документации, подлежащей экспертизе и документов, необходимых для проведения экспертизы, список которых установлен Постановлением Правительства РФ от 25.04.2024 №530. Документы предоставляются Эксперту в течение 5 рабочих дней со дня заключения настоящего Договора, в электронном виде, в формате PDF. Сроки рассмотрения и согласования Актов по результатам государственной историко-культурной экспертизы устанавливаются регламентом Госоргана.

4. ОТВЕТСТВЕННОСТЬ СТОРОН

4.1. Эксперт обязан обеспечить выполнение Договора в установленный срок.

4.2. За невыполнение или ненадлежащее выполнение обязательств по настоящему Договору Эксперт и Заказчик несут имущественную ответственность в соответствии с действующим законодательством.

4.3. За нарушение Экспертом сроков выполнения работ по Договору Эксперт обязан по письменному требованию оплатить Заказчику неустойку от общей стоимости по Договору за каждый день просрочки в размере 1/300 от ключевой ставки ЦБ РФ, но не более 20% от цены Договора.

4.4. За нарушение Заказчиком сроков оплаты выполненных по Договору работ Заказчик обязан по письменному требованию оплатить Эксперту неустойку в размере 1/300 от ключевой ставки ЦБ РФ за каждый день просрочки, но не более 20% от цены Договора.

4.5. Гарантия на результат работ по Договору составляет период, равный периоду рассмотрения органом охраны объектов культурного наследия заключения экспертизы и прилагаемых к нему документы и материалы, включая срок устранения замечаний, предложений, подготовки и подачи нового заключения экспертизы и прилагаемых к нему документов и материалов, в случае несогласия органа охраны объектов культурного наследия с заключением экспертизы без ограничений количества указанных обстоятельств, случаев.

4.6. Эксперт заверяет и гарантирует в отношении себя следующие обстоятельства:

4.6.1. является добросовестным налогоплательщиком (своевременно и полно исчисляет, и уплачивает налоги);

4.6.2. не искажает факты хозяйственной жизни и не ведет фиктивный документооборот;

4.6.3. не совершает сделки/операции с целью неуплаты или неполной уплаты и/или зачета/возврата суммы налога;

5. УВЕДОМЛЕНИЯ

5.1. Любые уведомления, направляемые Сторонами в рамках настоящего Договора, должны быть оформлены в письменном виде и отправлены по почте заказным или ценным письмом с уведомлением/извещением о вручении (далее - извещение), курьерской службой, либо вручены уполномоченным представителем Стороны, отправляющей такое уведомление, уполномоченному представителю Стороны, принимающей такое уведомление, по акту приема-передачи документов. Датой уведомления считается дата его доставки, указанная в уведомлении о вручении или доставке, либо дата, указанная в акте приема-передачи документов.

5.2. Если по какой-либо причине извещение о необходимости получения уведомления, направленное почтовой службой по адресу, указанному в разделе 12 настоящего Договора, либо по адресу места нахождения Стороны, по любой причине не было принято Стороной, такое уведомление считается полученным по прошествии 5 (пяти) рабочих дней после его передачи в почтовое отделение, направившее извещение о необходимости получения уведомления.

6. ПРОЧИЕ УСЛОВИЯ

6.1. Заказчик в любое время имеет право расторгнуть Договор в одностороннем внесудебном порядке письменным уведомлением не менее чем за 20 (двадцать) дней. При расторжении Договора оплате подлежат выполненные к моменту расторжения работы/оказанные услуги. Стоимость авансированных работ/услуг, не выполненных Исполнителем подлежит возврату Заказчику в течение 5 дней с даты расторжения Договора по настоящему пункту.

6.2. До начала выполнения и в процессе проведения экспертизы Исполнитель вправе запрашивать у Заказчика документы, необходимые для проведения данной экспертизы, список которых установлен Постановлением Правительства РФ от 25.04.2024 №530.

6.3. Передачу документов для согласования с Госорганом осуществляет Заказчик.

6.4. Право собственности у Заказчика на создаваемую (передаваемую) продукцию наступает с момента полной оплаты работ по Договору.

6.5. К настоящему Договору прилагаются и являются его неотъемлемой частью:

Приложение №1 – Перечень объектов культурного наследия.

ЗАКАЗЧИК:
ООО «Профиль»,

Юр. Адрес: 194044, Санкт-Петербург, ул.
Чугунная, д.4а, офис 500
Факт. Адрес: 194044, Санкт-Петербург, ул.
Чугунная, д.4а, офис 500
ИНН 7802182380/КПП 780401001
р/счет 40702810102000001857 в АО "СМП
БАНК", Санкт-Петербург
к/счет 301018107000000000783
БИК 044030783
ОГРН 1037804035851, ОКПО 57921814
ОКВЭД 42.21; 42.22; 45.24; 42.25; 74.20

ИСПОЛНИТЕЛЬ:
ЭКСПЕРТ:
Иванова-Голованкова Марина
Николаевна



A handwritten signature in blue ink, consisting of a vertical line with a horizontal crossbar and a small loop at the bottom.

Иванова-Голованкова М.Н.

ПЕРЕЧЕНЬ ОБЪЕКТОВ КУЛЬТУРНОГО НАСЛЕДИЯ

Ленинградская область, Кировский район.

Объект культурного наследия регионального значения «Братское захоронение летчиков-балтийцев, погибших в 1942 г.». Ленинградская область, Кировский район, д. Выстав, в 15 км севернее ст. Войбокало, на юго-восточной окраине деревни.

Объект культурного наследия регионального значения «Братское захоронение советских воинов, погибших в 1941-1944 гг.». Ленинградская область, Кировский район, д. Лаврово, в 18 км к северо-западу от ст. Войбокало, на побережье Ладоги, близ автодороги Войбокало-Кобона.

Объект культурного наследия регионального значения «Братское захоронение ленинградцев, погибших при эвакуации 1941-1943 гг.». Ленинградская область, Кировский район, д. Лаврово, в 18 км к северо-западу от ст. Войбокало, на побережье Ладоги, близ гражданского кладбища.

Объект культурного наследия регионального значения «Братское захоронение советских воинов, погибших в 1941-1944 гг.». Ленинградская область, Кировский район, д. Низово, в 2,5 км к востоку от д. Кобона, в центре деревни.

Объект культурного наследия регионального значения «Братское захоронение советских воинов и ленинградцев, погибших в 1941-1943 гг.». Ленинградская область, Кировский район, д. Кобона, в 25 км северо-западнее ст. Войбокало, на побережье Ладоги; на гражданском кладбище, на восточной стороне кладбища.

Объект культурного наследия регионального значения «Памятный знак-стела, посвящен «Дороге жизни», которая проходила здесь в 1941-43 гг.». Ленинградская область, Кировский район, Войбокало, ж.д. станция, на линии Мга-Волховстрой, в зоне станции.

Объект культурного наследия регионального значения «Памятник-автомашина в честь автомобилистов, работавших на «Дороге жизни», проходившей здесь в 1941-1943 гг. Рядом - место захоронения неизвестного шофера, погибшего в годы войны». Ленинградская область, Кировский район, д. Дусьево, близ перекрестка дорог Ленинград - Петрозаводск и Войбокало – Кобона.

Ленинградская область, Ломоносовский район.

Объект культурного наследия регионального значения «Братское захоронение советских воинов, погибших в 1919 г.». Ленинградская область, Ломоносовский муниципальный район, Гостилицкое сельское поселение, деревня Гостилицы, ул. Парковая.

Объект культурного наследия федерального значения «Памятник "Гостилицкий" на "Ораниенбаумском пятачке"». Ленинградская область, Ломоносовский район, деревня Гостилицы, 23-км автомобильной дороги «Петродворец-Кейкино».

Объект культурного наследия регионального значения "Памятник-obelisk на рубеже обороны советских войск в 1941-44 гг. Ленинградская область, Ломоносовский район, д. Порожки, на 19 км Гостилицкого шоссе, в 2-х км к западу от деревни, на горе Колокольной.

Объект культурного наследия федерального значения «Памятник "Якорь"». Ленинградская область, Ломоносовский район, муниципальное образование «Пениковское сельское поселение», 10 км Гостилицкого шоссе.

Объект культурного наследия федерального значения «Памятник "Атака" на "Ораниенбаумском пятачке"». Ленинградская область, Ломоносовский район, МО Пениковское сельское поселение, 8 км Гостилицкого шоссе.

Объект культурного наследия федерального значения «Памятник "Январский гром" на "Ораниенбаумском пятачке"». Ленинградская область, Ломоносовский район, близ деревни Порожки, 19-й км Гостилицкого шоссе.

Объект культурного наследия регионального значения «Братское захоронение советских воинов, погибших в 1941-44 гг.; обозначено более 2500 фамилий погибших, в том числе 4 Героя Советского Союза - Пальчиков С.П., Рытов Н.А., Скуридин А.К., Спирин А.И.». Ленинградская область, Ломоносовский район, д. Гостилицы, в 20 км к югу от г. Ломоносова, на 23 км Гостилицкого шоссе. В центре деревни, близ памятника-obeliska, относящегося к «Зеленому поясу Славы» Ленинграда.

Объект культурного наследия федерального значения «Памятник 'Берег мужественных' на "Ораниенбаумском пятачке"». Ломоносовский район, деревня Керново. Ленинградская область, Сосновоборский городской округ, г. Сосновый Бор, ул. Набережная реки Воронки, д. 6.

ЗАКАЗЧИК:

Генеральный директор
ООО «Профиль»

ИСПОЛНИТЕЛЬ:

Эксперт:


 Сальников Д.В.


Иванова-Голованкова М.Н.

ДОГОВОР № 06-11/25.3

Санкт-Петербург

«06» ноября 2025 года

Гражданка РФ Давыдова Нина Анатольевна, именуемая в дальнейшем **ЭКСПЕРТ**, с одной стороны, и общество с ограниченной ответственностью «Профиль» (ООО «Профиль»), именуемое в дальнейшем **ЗАКАЗЧИК**, в лице генерального директора Сальникова Дмитрия Вячеславовича, действующего на основании Устава, с другой стороны, вместе именуемые далее **СТОРОНЫ**, заключили настоящий Договор о нижеследующем:

1. ПРЕДМЕТ ДОГОВОРА

1.1. Заказчик поручает, а Эксперт обязуется выполнить работы по проведению государственной историко-культурной экспертизы по представленной Заказчиком проектной документации по титулам: «Разработка научно-проектной документации на проведение работ по сохранению (в целях реставрации) объектов культурного наследия - памятников военной истории, расположенных на территории Ломоносовского района Ленинградской области», ООО «Профиль», 2025 г. (шифр 2025-342); «Разработка научно-проектной документации на проведение работ по сохранению (в целях реставрации) объектов культурного наследия - памятников военной истории, расположенных на территории Кировского района Ленинградской области», ООО «Профиль», 2025 г. (шифр 2025-341).

1.2. Результатом работ по Договору являются Акты по результатам государственной историко-культурной экспертизы, подписанные экспертной комиссией. Всего 16 Актов – по числу объектов культурного наследия в составе вышеуказанных титулов проектной документации на проведение работ по сохранению (перечень объектов культурного наследия приложен в Приложении №1 к Договору). Заказчику передаются электронные версии актов в формате PDF со всеми приложениями на электронную почту Заказчика.

1.3. Эксперт обязуется обеспечить выполнение работ в соответствии с требованиями действующего законодательства в сфере охраны объектов культурного наследия, а именно Федерального закона от 25.06.2002 № 73-ФЗ «Об объектах культурного наследия (памятников истории и культуры народов Российской Федерации)», Положения о государственной историко-культурной экспертизе, утвержденного Постановлением Правительства РФ от 25.04.2024 №530.

1.4. Эксперт обязуется устранять замечания Госоргана к подготовленной в рамках исполнения настоящего договора документации в сроки, согласованные сторонами, в рамках гарантийных обязательств.

2. СТОИМОСТЬ РАБОТ

2.1. Стоимость работ по Договору составляет _____, является коммерческой тайной и не подлежит разглашению третьим лицам.

2.2. Стоимость работ по Договору включает все затраты Эксперта, в том числе связанные с устранением замечаний по требованию Госоргана.

3. СРОК ВЫПОЛНЕНИЯ РАБОТ И ДЕЙСТВИЯ ДОГОВОРА

3.1. Срок выполнения работ по проведению государственной историко-культурной экспертизы и передачи Заказчику Актов по результатам государственной историко-культурной экспертизы, подписанных экспертом, составляет 700 (семьсот) календарных дней со дня заключения договора при условии передачи Заказчиком завершённой проектной документации, подлежащей экспертизе и документов, необходимых для проведения экспертизы, список которых установлен Постановлением Правительства РФ от 25.04.2024 №530. Документы предоставляются Эксперту в течение 5 рабочих дней со дня заключения настоящего Договора, в электронном виде, в формате PDF. Сроки рассмотрения и согласования Актов по результатам государственной историко-культурной экспертизы устанавливаются регламентом Госоргана.

4. ОТВЕТСТВЕННОСТЬ СТОРОН

4.1. Эксперт обязан обеспечить выполнение Договора в установленный срок.

4.2. За невыполнение или ненадлежащее выполнение обязательств по настоящему Договору Эксперт и Заказчик несут имущественную ответственность в соответствии с действующим законодательством.

4.3. За нарушение Экспертом сроков выполнения работ по Договору Эксперт обязан по письменному требованию оплатить Заказчику неустойку от общей стоимости по Договору за

каждый день просрочки в размере 1/300 от ключевой ставки ЦБ РФ, но не более 20% от цены Договора.

4.4. За нарушение Заказчиком сроков оплаты выполненных по Договору работ Заказчик обязан по письменному требованию оплатить Эксперту неустойку в размере 1/300 от ключевой ставки ЦБ РФ за каждый день просрочки, но не более 20% от цены Договора.

4.5. Гарантия на результат работ по Договору составляет период, равный периоду рассмотрения органом охраны объектов культурного наследия заключения экспертизы и прилагаемых к нему документы и материалы, включая срок устранения замечаний, предложений, подготовки и подачи нового заключения экспертизы и прилагаемых к нему документов и материалов, в случае несогласия органа охраны объектов культурного наследия с заключением экспертизы без ограничений количества указанных обстоятельств, случаев.

4.6. Эксперт заверяет и гарантирует в отношении себя следующие обстоятельства:

4.6.1. является добросовестным налогоплательщиком (своевременно и полно исчисляет, и уплачивает налоги);

4.6.2. не искажает факты хозяйственной жизни и не ведет фиктивный документооборот;

4.6.3. не совершает сделки/операции с целью неуплаты или неполной уплаты и/или зачета/возврата суммы налога;

5. УВЕДОМЛЕНИЯ

5.1. Любые уведомления, направляемые Сторонами в рамках настоящего Договора, должны быть оформлены в письменном виде и отправлены по почте заказным или ценным письмом с уведомлением/извещением о вручении (далее - извещение), курьерской службой, либо вручены уполномоченным представителем Стороны, отправляющей такое уведомление, уполномоченному представителю Стороны, принимающей такое уведомление, по акту приема-передачи документов. Датой уведомления считается дата его доставки, указанная в уведомлении о вручении или доставке, либо дата, указанная в акте приема-передачи документов.

5.2. Если по какой-либо причине извещение о необходимости получения уведомления, направленное почтовой службой по адресу, указанному в разделе 12 настоящего Договора, либо по адресу места нахождения Стороны, по любой причине не было принято Стороной, такое уведомление считается полученным по прошествии 5 (пяти) рабочих дней после его передачи в почтовое отделение, направившее извещение о необходимости получения уведомления.

6. ПРОЧИЕ УСЛОВИЯ

6.1. Заказчик в любое время имеет право расторгнуть Договор в одностороннем внесудебном порядке письменным уведомлением не менее чем за 20 (двадцать) дней. При расторжении Договора оплате подлежат выполненные к моменту расторжения работы/оказанные услуги. Стоимость авансированных работ/услуг, не выполненных Исполнителем подлежит возврату Заказчику в течение 5 дней с даты расторжения Договора по настоящему пункту.

6.2. До начала выполнения и в процессе проведения экспертизы Исполнитель вправе запрашивать у Заказчика документы, необходимые для проведения данной экспертизы, список которых установлен Постановлением Правительства РФ от 25.04.2024 №530.

6.3. Передачу документов для согласования с Госорганом осуществляет Заказчик.

6.4. Право собственности у Заказчика на создаваемую (передаваемую) продукцию наступает с момента полной оплаты работ по Договору.

6.5. К настоящему Договору прилагаются и являются его неотъемлемой частью:

Приложение №1 – Перечень объектов культурного наследия.

ЗАКАЗЧИК:
ООО «Профиль»,

Юр. Адрес: 194044, Санкт-Петербург, ул.
Чугунная, д.4а, офис 500
Факт. Адрес: 194044, Санкт-Петербург, ул.
Чугунная, д.4а, офис 500
ИНН 7802182380/КПП 780401001
р/счет 40702810102000001857 в АО "СМП
БАНК", Санкт-Петербург
к/счет 301018107000000000783
БИК 044030783
ОГРН 1037804035851, ОКПО 57921814
ОКВЭД 42.21; 42.22; 45.24; 42.25; 74.20

ИСПОЛНИТЕЛЬ:
ЭКСПЕРТ:
Давыдова Нина Анатольевна



Сальников Д.В.

A handwritten signature in blue ink, appearing to read 'Н.А. Давыдова', is positioned above a horizontal line.

Давыдова Н.А.

ПЕРЕЧЕНЬ ОБЪЕКТОВ КУЛЬТУРНОГО НАСЛЕДИЯ

Ленинградская область, Кировский район.

Объект культурного наследия регионального значения «Братское захоронение летчиков-балтийцев, погибших в 1942 г.». Ленинградская область, Кировский район, д. Выстав, в 15 км севернее ст. Войбокало, на юго-восточной окраине деревни.

Объект культурного наследия регионального значения «Братское захоронение советских воинов, погибших в 1941-1944 гг.». Ленинградская область, Кировский район, д. Лаврово, в 18 км к северо-западу от ст. Войбокало, на побережье Ладоги, близ автодороги Войбокало-Кобона.

Объект культурного наследия регионального значения «Братское захоронение ленинградцев, погибших при эвакуации 1941-1943 гг.». Ленинградская область, Кировский район, д. Лаврово, в 18 км к северо-западу от ст. Войбокало, на побережье Ладоги, близ гражданского кладбища.

Объект культурного наследия регионального значения «Братское захоронение советских воинов, погибших в 1941-1944 гг.». Ленинградская область, Кировский район, д. Низово, в 2,5 км к востоку от д. Кобона, в центре деревни.

Объект культурного наследия регионального значения «Братское захоронение советских воинов и ленинградцев, погибших в 1941-1943 гг.». Ленинградская область, Кировский район, д. Кобона, в 25 км северо-западнее ст. Войбокало, на побережье Ладоги; на гражданском кладбище, на восточной стороне кладбища.

Объект культурного наследия регионального значения «Памятный знак-стела, посвящен «Дороге жизни», которая проходила здесь в 1941-43 гг.». Ленинградская область, Кировский район, Войбокало, ж.д. станция, на линии Мга-Волховстрой, в зоне станции.

Объект культурного наследия регионального значения «Памятник-автомашина в честь автомобилистов, работавших на «Дороге жизни», проходившей здесь в 1941-1943 гг. Рядом - место захоронения неизвестного шофера, погибшего в годы войны». Ленинградская область, Кировский район, д. Дусьево, близ перекрестка дорог Ленинград - Петрозаводск и Войбокало – Кобона.

Ленинградская область, Ломоносовский район.

Объект культурного наследия регионального значения «Братское захоронение советских воинов, погибших в 1919 г.». Ленинградская область, Ломоносовский муниципальный район, Гостилицкое сельское поселение, деревня Гостилицы, ул. Парковая.

Объект культурного наследия федерального значения «Памятник "Гостилицкий" на "Ораниенбаумском пятачке"». Ленинградская область, Ломоносовский район, деревня Гостилицы, 23-км автомобильной дороги «Петродворец-Кейкино».

Объект культурного наследия регионального значения "Памятник-obelisk на рубеже обороны советских войск в 1941-44 гг. Ленинградская область, Ломоносовский район, д. Порожки, на 19 км Гостилицкого шоссе, в 2-х км к западу от деревни, на горе Колокольной.

Объект культурного наследия федерального значения «Памятник "Якорь"». Ленинградская область, Ломоносовский район, муниципальное образование «Пениковское сельское поселение», 10 км Гостилицкого шоссе.

Объект культурного наследия федерального значения «Памятник "Атака" на "Ораниенбаумском пятачке"». Ленинградская область, Ломоносовский район, МО Пениковское сельское поселение, 8 км Гостилицкого шоссе.

Объект культурного наследия федерального значения «Памятник "Январский гром" на "Ораниенбаумском пятачке"». Ленинградская область, Ломоносовский район, близ деревни Порожки, 19-й км Гостилицкого шоссе.

Объект культурного наследия регионального значения «Братское захоронение советских воинов, погибших в 1941-44 гг.; обозначено более 2500 фамилий погибших, в том числе 4 Героя Советского Союза - Пальчиков С.П., Рытов Н.А., Скуридин А.К., Спирин А.И.». Ленинградская область, Ломоносовский район, д. Гостилицы, в 20 км к югу от г. Ломоносова, на 23 км Гостилицкого шоссе. В центре деревни, близ памятника-obeliska, относящегося к «Зеленому поясу Славы» Ленинграда.

Объект культурного наследия федерального значения «Памятник 'Берег мужественных' на "Ораниенбаумском пятачке"». Ломоносовский район, деревня Керново. Ленинградская область, Сосновоборский городской округ, г. Сосновый Бор, ул. Набережная реки Воронки, д. 6.

ЗАКАЗЧИК:

ИСПОЛНИТЕЛЬ:

Генеральный директор
ООО «Профиль»

Эксперт:



Сальников Д.В.

Давыдова Н.А.

Приложение № 6 к акту по результатам государственной историко-культурной экспертизы проектной документации на проведение работ по сохранению объекта культурного наследия федерального значения «Памятник «Январский гром» на «Ораниенбаумском пятачке», входящего в состав объекта культурного наследия федерального значения «Ансамбль «Зеленый пояс Славы Ленинграда» (Ленинградская область), расположенного по адресу: Ленинградская обл., Ломоносовский р-н, близ деревни Порожки, 19 км Гостилицкого шоссе: «Разработка научно-проектной документации на проведение работ по сохранению (в целях реставрации) объектов культурного наследия - памятников военной истории, расположенных на территории Ломоносовского района Ленинградской области», ООО «Профиль», 2025 г. Шифр 2025-342. Объект 5 от 01.12.2025 г.

Документы, представленные заказчиком.

- Задание комитета по сохранению культурного наследия Ленинградской области № 04-03/25-15 от 31.01.2025 г.
- Охранное обязательство – распоряжение комитета по культуре Ленинградской области № 01-04/20-113 от 01.04.2020 г.
- Копия лицензий разработчика проектной документации на деятельность по сохранению объектов культурного наследия №МКРФ 02430 от 06.04.2015 г.
- Выписка ЕГРН от 01.07.2025.
- Разрешение на проведение работ по сохранению объекта культурного наследия № 04-01/25-56 от 01.07.2025.
- Паспорт объекта культурного наследия 471410280300626 от 25.08.2025.
- Приказ МК РФ № 11548-р от 21.10.2015 г.
- Выкопировки из Постановления Совета министров РСФСР № 624 от 04.12.1974 г.

«СОГЛАСОВАНО»

Директор
государственного бюджетного учреждения
культуры Ленинградской области
«Музейно-мемориальный комплекс
«Дорога жизни»



Приемная заместителя
председателя Правительства
ЛО - Комитет по сохранению
культурного наследия

01-07-462/2025-0-1
31.01.2025

«УТВЕРЖДАЮ»

Заместитель председателя комитета
по сохранению культурного наследия
Ленинградской области

О.А. Асанидзе
(подпись)

Г.Е. Лазарева
(подпись)



2025 г.



2025 г.

М. П.

ЗАДАНИЕ

**на проведение работ по сохранению объекта культурного наследия
(памятника истории и культуры) народов Российской Федерации
федерального значения**

от 31 января 2025 № 04-03/25-15

1. Наименование объекта культурного наследия:

Объект культурного наследия федерального значения
«Памятник «Январский гром» на «Ораниенбаумском пятачке»

2. Адрес места нахождения объекта культурного наследия по данным органов технической инвентаризации:

Ленинградская область, Ломоносовский район, близ деревни Порожки,
19-ый км Гостилицкого шоссе

(субъект Российской Федерации)

(город)

улица

-

д.

-

корп./стр.

-

офис/кв.

-

3. Сведения о собственнике либо ином законном владельце объекта культурного наследия:

Собственник (законный владелец):

Государственное бюджетное учреждение культуры Ленинградской области
«Музейно-мемориальный комплекс «Дорога жизни»

(указать полное наименование, организационно-правовую форму юридического лица в соответствии с учредительными документами; фамилию, имя, отчество (при наличии) - для физического лица)

Адрес места нахождения:

Ленинградская область, Всеволожский район

(субъект Российской Федерации)

г. Всеволожск

(город)

улица Шоссе Колтушское д. 40 корп./стр. - офис/кв. -

СНИЛС - - - - - - - - - - - - - -

ОГРН/ОГРНИП 1 1 5 7 8 4 7 1 3 7 6 0 1 - -

Ответственный представитель:

Асанидзе Ольга Анатольевна

(фамилия, имя, отчество (при наличии))

Контактный телефон:

8 (812) 456-11-24

Адрес электронной почты

gbuknmk@yandex.ru

4. Сведения об охранным обязательстве собственника или иного законного владельца объекта культурного наследия:

Дата	01.04.2020
Номер	01-04/20-113
Орган охраны объектов культурного наследия, выдавший документ	Комитет по культуре Ленинградской области

5. Реквизиты документов об утверждении границы территории объекта культурного наследия:

Приказ комитета по культуре Ленинградской области от 02.09.2013 № 35

6. Реквизиты документов об утверждении предмета охраны объекта культурного наследия, описание предмета охраны:

Приказ комитета по культуре Ленинградской области от 04.03.2015 № 01-03/15-2

7. Реквизиты документов о согласовании органом охраны объектов культурного наследия ранее выполненной проектной документации на проведение работ по сохранению объекта культурного наследия, возможность ее использования при проведении работ по сохранению объекта культурного наследия:

Уточнить в ходе проектирования в архиве комитета по сохранению культурного наследия Ленинградской области

8. Состав и содержание проектной документации на проведение работ по сохранению объекта культурного наследия:

Раздел 1. Предварительные работы:

1.1. Натурное обследование памятника, анализ имеющейся документации по объекту, составление акта технического состояния и определение процента утрат, составление акта определения влияния предполагаемых к проведению видов работ на конструктивные и другие характеристики надежности и безопасности объекта культурного наследия; предварительное инженерное заключение, составление плана работ (состав (перечень) видов работ, определяются органом охраны объектов культурного наследия с учетом мнения собственника объекта культурного наследия на основании составленного акта технического состояния (с учетом вида данного объекта культурного наследия, его индивидуальных особенностей, физического состояния, функционального назначения));

1.2. Разработка проекта первоочередных противоаварийных и консервационных мероприятий (при необходимости), на основании отчета о техническом состоянии (акта технического состояния) объекта культурного наследия или предварительного инженерного заключения, включающего:

- пояснительную записку;
- рабочую документацию;
- объектную и локальные сметы.

1.3. Документально-протокольная фотофиксация;

1.4. Исходно-разрешительная документация;

1.5. Исследование территории объекта культурного наследия (на участках проектирования) на предмет наличия/отсутствия взрывоопасных предметов, проведение поисковых работ (при необходимости).

Раздел 2. Комплексные научные исследования

1. Этап до начала производства работ	2. Этап в процессе производства работ
<p>2.1.1. Топогеодезическая съемка участков проектирования в масштабе 1:500 и 1:200 с нанесением существующих сооружений, дорожной сети и деревьев, коммуникаций;</p> <p>2.1.2. Историко-архивные и библиографические исследования:</p> <p>2.1.2.1. Составление исторической справки.</p> <p>2.1.3. Архитектурно-археологические обмеры:</p> <p>2.1.2.1. Архитектурный обмер объекта (в целом);</p> <p>2.1.2.2. Архитектурный обмер элементов объекта (малых форм и монументов) в объеме, необходимом для разработки проектной документации;</p> <p>2.1.2.3. Фотофиксация.</p> <p>2.1.4. Инженерные изыскания:</p> <p>2.1.4.1. Инженерно-техническое обследование объекта в объеме, необходимом для разработки проектной документации, на основе визуального осмотра и материалов предыдущих исследований в архивах;</p>	<p>В процессе производства работ по сохранению исследования выполняются в рамках осуществления научного руководства и авторского надзора (в случае необходимости).</p>

<p>2.1.4.2. Установка маяков и вертикальных марок на фасаде (при необходимости);</p> <p>2.1.4.3. Обследование технического состояния оснований и фундаментов в шурфах в объеме, необходимом для разработки проектной документации;</p> <p>2.1.4.4. Фотофиксация и графическая фиксация по зондажам;</p> <p>2.1.4.5. Составление картограмм и фотофиксация дефектов;</p> <p>2.1.4.6. Инженерно-геодезические, инженерно-геологические, инженерно-экологические, инженерно-гидрометеорологические, геофизические изыскания в объеме, необходимом для разработки проектной документации;</p> <p>2.1.4.7. Разработка программы геотехнического мониторинга (при необходимости);</p> <p>2.1.4.8. Составление отчета по результатам инженерных изысканий с выдачей заключения и рекомендаций по проведению работ по сохранению памятника.</p> <p>2.1.5. Технологическое обследование состояния строительных и отделочных материалов:</p> <p>2.1.5.1. Натурное обследование состояния строительных и отделочных материалов в объеме, необходимом для разработки проектной документации;</p> <p>2.1.5.2. Отбор образцов строительных и отделочных материалов;</p> <p>2.1.5.3. Лабораторные исследования строительных и отделочных материалов (петрографические, стратиграфические, микологические анализы, химический анализ водорастворимых солей) (при необходимости);</p> <p>2.1.5.4. Составление отчета об обследовании состояния материалов. Разработка технологий производства работ по сохранению памятника.</p>	
Раздел 3. Проект реставрации и приспособления	
1. Эскизный проект (архитектурные и конструктивные решения проекта):	2. Проект
<p>3.1.1. Пояснительная записка;</p> <p>3.1.2. Генеральный план объекта с элементами (малые формы и монументы) с указанием всех существующих и проектируемых элементов ландшафта;</p>	<p>3.2.1. Пояснительная записка;</p> <p>3.2.2. Генеральный план объекта на топографическом плане с проектными предложениями по сооружениям, зеленым насаждениям, инженерным сооружениям,</p>

<p>3.1.3. Разбивочный чертеж планировки; 3.1.4. Дендроплан (схема размещения) в виде чертежа, на котором показаны все проектируемые древесно-кустарниковые насаждения, разбивочный план цветочного оформления с привязками; 3.1.5. Ассортиментная ведомость древесно-кустарниковых и цветочных пород в виде таблицы с указанием перечня всех используемых растений, их количества и основных характеристик; 3.1.6. Схема расстановки малых архитектурных форм с привязками; 3.1.7. Чертежи марки АР по сохранению архитектурных объектов и малых архитектурных форм, методики и технологии их реставрации; 3.1.8. Визуализация объекта и его элементов (малых форм и монументов).</p>	<p>дорожно-тропиночной сети (масштаб 1:200-1:500); 3.2.3. План организации рельефа с проектными горизонталями (масштаб 1:200-1:500). 3.2.4. Архитектурные решения; 3.2.5. Конструктивные решения; 3.2.6. Проект инженерного оборудования объекта (инженерное оборудование, сети инженерно-технического обеспечения, инженерно-технические мероприятия, технологические решения). 3.2.7. Архитектурная освещение объекта; 3.2.8. Проект организации проведения работ по сохранению объекта; 3.2.9. Перечень мероприятий по охране окружающей среды; 3.2.10. Перечень мероприятий по обеспечению пожарной безопасности; 3.2.11. Перечень мероприятий по обеспечению доступа инвалидов и малоподвижных групп населения к объекту культурного наследия; 3.2.12. Перечень мероприятий по гражданской обороне, мероприятий по предупреждению чрезвычайных ситуаций природного и техногенного характера (при необходимости); 3.2.13. Сводный сметный расчет.</p>
Раздел 4. Рабочая проектная документация:	
1. Этап до начала производства работ	2. Этап в процессе производства работ
<p>4.1.1. Рабочий проект ремонтно-реставрационных работ; 4.1.2. Технология проведения работ по сохранению объекта культурного наследия; 4.1.3. Чертежи общего вида конструкций; 4.1.4. Чертежи отдельных архитектурных деталей; 4.1.5. Чертежи изделий; 4.1.6. Маркировочные чертежи и шаблоны; 4.1.7. Чертежи деталей и узлов конструкций; 4.1.8. Чертежи на изготовление реставрационных строительных изделий и конструкций индивидуального изготовления (при необходимости); 4.1.9. Спецификации на материалы и изделия; 4.1.10. Ведомости и сводные ведомости потребности в материалах. 4.1.11. Разбивочный чертеж планировки; 4.1.12. План организации рельефа и конструкции дорожных одежд (покрытий); 4.1.13. Чертежи наружного освещения</p>	<p>4.2. Уточнение и дополнение проектных решений в рамках научного руководства и авторского надзора при производстве работ.</p>

<p>и сводные планы наружных инженерных коммуникаций, рабочие чертежи малых архитектурных форм, рабочие чертежи систем инженерно-технического обеспечения (водоотведение, канализация, газоснабжение, видеонаблюдение, электроснабжение).</p> <p>4.1.14. Схема сноса и реконструкции насаждений (санитарные рубки и посадочный чертеж);</p> <p>4.1.15. Проект дорожных работ и вертикальной планировки;</p> <p>4.1.16. Проект наружных сетей электроснабжения, освещения и подсветки;</p> <p>4.1.17. Архитектурные рабочие чертежи марок АР и КР на работы по сохранению построек, малых форм и скульптуры;</p> <p>4.1.18. Сметы.</p>	
<p>Раздел 5. Отчетная документация:</p> <p>Предоставляется после завершения производства работ лицом, осуществлявшим разработку проектной документации на проведение работ по сохранению объекта культурного наследия, научное руководство и авторский надзор за проведением работ, предусмотренных ст. 41-44 Федерального закона от 25.06.2002 № 73-ФЗ «Об объектах культурного наследия (памятниках истории и культуры) народов Российской Федерации» (далее – Федеральный закон № 73-ФЗ).</p> <p>Отчетная документация оформляется и утверждается в соответствии с приказом Министерства культуры Российской Федерации от 25.06.2015 № 1840 «Об утверждении состава и порядка утверждения отчетной документации о выполнении работ по сохранению объекта культурного наследия, включенного в единый государственный реестр объектов культурного наследия (памятников истории и культуры) народов Российской Федерации, или выявленного объекта культурного наследия, порядка приемки работ по сохранению объекта культурного наследия и подготовки акта приемки выполненных работ по сохранению объекта культурного наследия, включенного в единый государственный реестр объектов культурного наследия (памятников истории и культуры) народов Российской Федерации, или выявленного объекта культурного наследия и его формы».</p>	

9. Порядок и условия согласования проектной документации на проведение работ по сохранению объекта культурного наследия:

<p>Для согласования проектной документации в комитет по сохранению культурного наследия Ленинградской области предоставляется подлинник проектной документации в 2 экземплярах на бумажном носителе и в 1 экземпляре на электронном носителе в формате переносимого документа (PDF), с положительным заключением акта государственной историко-культурной экспертизы проектной документации по сохранению объекта культурного наследия, выполненной в соответствии с требованиями Положения о государственной историко-культурной экспертизе, утвержденного Постановлением Правительства Российской Федерации от 25 апреля 2024 года № 530.</p> <p>Согласование проектной документации осуществляется в соответствии с административным регламентом предоставления на территории Ленинградской области государственной услуги «Согласование проектной документации на проведение работ по сохранению объекта культурного наследия», утвержденным приказом Министерства культуры Российской Федерации от 22 ноября 2013 года № 1942.</p> <p>В случае, если затрагиваются конструктивные и другие характеристики надежности</p>

и безопасности объекта культурного наследия, проектная документация (в т.ч. проект первоочередных противоаварийных и консервационных мероприятий) подлежит государственной экспертизе. В орган охраны предоставляется копия положительного заключения государственной экспертизы проектной документации по сохранению объекта культурного наследия, заверенная в установленном порядке.

При проведении ремонтных работ на объекте культурного наследия, включенном в реестр, проведение государственной историко-культурной экспертизы проектной документации (рабочей документации либо рабочих чертежей на проведение локальных ремонтных работ с ведомостью объемов таких работ) не требуется.

10. Требования по научному руководству, авторскому и техническому надзору:

На все время работ по сохранению объекта культурного наследия, предусмотренных ст. 41-44 Федерального закона № 73-ФЗ, по представлению проектной организации, осуществляющей разработку проектной документации, по согласованию с органом государственной охраны объектов культурного наследия назначается научный руководитель работ из числа высококвалифицированных и аттестованных специалистов. Научное руководство и авторский надзор могут осуществляться руководителем авторского коллектива, предусмотренном ГОСТ Р 56200-2014 (Научное руководство и авторский надзор при проведении работ по сохранению объектов культурного наследия. Основные положения).

Осуществление технического надзора при проведении работ по сохранению обеспечивается в порядке, предусмотренном ГОСТ Р 56254-2014 (Национальный стандарт Российской Федерации. Технический надзор на объектах культурного наследия).

11. Дополнительные требования и условия:

1. Проектная документация разрабатывается в соответствии с национальным стандартом Российской Федерации ГОСТ Р 55528-2013 «Состав и содержание научно-проектной документации по сохранению объектов культурного наследия. Памятники истории и культуры», ГОСТ Р 55935-2013 «Состав и порядок разработки научно-проектной документации на выполнение работ по сохранению объектов культурного наследия – произведений ландшафтной архитектуры и садово-паркового искусства», ГОСТ 21.1101-2013, с учетом соответствующих СНиП, ГОСТ Р и СП, указанных в постановлении Правительства Российской Федерации от 28.05.2021 № 815.

В случае проведения работ по сохранению объекта культурного наследия, при которых затрагиваются конструктивные и другие характеристики надежности и безопасности объекта, разработка проектной документации и проведение работ осуществляется в соответствии с постановлением Правительства Российской Федерации от 16.02.2008 № 87 «О составе разделов проектной документации и требованиях к их содержанию».

2. Работы по сохранению объекта культурного наследия, в т.ч. научно-исследовательские, изыскательские работы, проводить в соответствии с требованиями пункта 1 статьи 45 Федерального закона № 73-ФЗ на основании письменного разрешения на проведение работ, выданного органом охраны объектов культурного наследия.

3. В ходе разработки проектной документации определить (уточнить) предмет охраны объекта культурного наследия, включить его в состав пояснительной записки и направить проект предмета охраны в комитет по сохранению культурного наследия Ленинградской области (далее – Комитет) на рассмотрение в целях принятия решения об утверждении либо об отказе в утверждении уточненного предмета охраны объекта культурного наследия.

4. Работы по сохранению объекта культурного наследия проводятся физическими лицами, аттестованными федеральным органом охраны объектов культурного наследия в установленном им порядке, состоящими в трудовых отношениях с юридическими лицами или индивидуальными предпринимателями, имеющими лицензию на осуществление деятельности

по сохранению объектов культурного наследия (памятников истории и культуры) народов Российской Федерации, а также физическими лицами, аттестованными федеральным органом охраны объектов культурного наследия в установленном им порядке, являющимися индивидуальными предпринимателями, имеющими лицензию на осуществление деятельности по сохранению объектов культурного наследия (памятников истории и культуры) народов Российской Федерации.

5. Если при проведении работ по сохранению объекта культурного наследия приняты решения о внесении принципиальных изменений (корректировок) в проектные решения, которые приведут к существенному изменению либо окажут влияние на ранее согласованные Комитетом архитектурные, конструктивные, инженерные и технологические проектные решения, проектная документация подлежит повторному согласованию с предоставлением положительного заключения государственной историко-культурной экспертизы.

6. При принятии решений о внесении изменений (корректировок) в ранее согласованные Комитетом проектные решения, при условии, что такие решения не оказывают принципиального влияния на конструктивные и другие характеристики надежности и безопасности объекта культурного наследия и на ранее согласованные Комитетом архитектурные, конструктивные, инженерные и технологические проектные решения, то такие решения оформляются авторскими листами. Информация о принятых в процессе производства работ проектных решениях и их реализации согласно авторским листам должна быть отражена в отчетной документации в составе отчетной документации о выполнении работ по сохранению объекта культурного наследия.

Задание подготовлено:

главный специалист отдела по осуществлению
полномочий Российской Федерации в сфере
объектов культурного наследия комитета
по сохранению культурного наследия
Ленинградской области

(должность, наименование органа
охраны объектов культурного наследия)



(Подпись)

Татьяна Анатольевна Кравчук

(Ф.И.О. полностью)



АДМИНИСТРАЦИЯ
ЛЕНИНГРАДСКОЙ ОБЛАСТИ

КОМИТЕТ ПО СОХРАНЕНИЮ
КУЛЬТУРНОГО НАСЛЕДИЯ
ЛЕНИНГРАДСКОЙ ОБЛАСТИ
191311, Санкт-Петербург, ул. Смольного, д.3
Тел./факс: 8 (812) 530 45 00

На №



Приемная заместителя
председателя Правительства
ЛО - Комитет по сохранению
культурного наследия

01-09-5869/2025-0-1
01.07.2025

РАЗРЕШЕНИЕ

на проведение работ по сохранению объекта культурного наследия, включенного в единый государственный реестр объектов культурного наследия (памятников истории и культуры) народов Российской Федерации, или выявленного объекта культурного наследия: научно-исследовательские и изыскательские работы на объекте культурного наследия

№ 04-01/25-56 от 01.07.2025

В соответствии с пунктом 2 статьи 45 Федерального закона от 25 июня 2002 года № 73-ФЗ "Об объектах культурного наследия (памятников истории и культуры) народов Российской Федерации"

Выдано

Общество с ограниченной ответственностью
«Профиль»

(полное наименование юридического лица с указанием его организационно-правовой формы или Ф.И.О - индивидуального предпринимателя - проводящей(его) работы по сохранению объектов культурного наследия)

ИНН
ОГРН/ОГРНИП

7	8	0	2	1	8	2	3	8	0										
1	0	3	7	8	0	4	0	3	5	8	5	1							

Адрес места нахождения
(места жительства)

194044 Санкт-Петербург
(индекс) (Республика, область, район, город)

Чугунная	4	-	A	500
(улица)	(дом)	(корпус)	(лит.)	(офис)

Контактный телефон:
(включая код города)

8 (812) 640-66-60 факс 8 (812) 640-66-60

Сайт/Эл. почта:

info@skprofil.ru; naumovss@skprofil.ru

Лицензия на осуществление деятельности по сохранению объектов культурного наследия:

Выдана	МКРФ 02430	06.04.2015
	(№ лицензии)	(дата выдачи лицензии)

Виды работ:

Научно-исследовательские и изыскательские работы:

1. Инженерно-геодезические изыскания;
2. Историко-архивные и библиографические исследования;
3. Историко-архитектурные натурные исследования;
4. Инженерно-технические исследования;
5. Инженерные химико-технологические исследования строительных и отделочных материалов на объекте культурного наследия, согласно приложенным схемам.

Примечание: Проведение археологических исследований (на поверхности земли, в земле или под водой) осуществляется физическим лицом – гражданином Российской Федерации, на основании выданного сроком не более чем на один год разрешения (открытого листа).

В соответствии с п. 11, 12 ст. 45.1 Федерального закона от 25.06.2002 г. № 73-ФЗ «Об объектах культурного наследия (памятниках истории и культуры) народов Российской Федерации» в случае обнаружения при проведении археологических исследований объектов археологического наследия физическое лицо, получившее разрешение (открытый лист), обязано в течение десяти рабочих дней со дня выявления данного объекта письменно проинформировать об этом комитет по сохранению культурного наследия Ленинградской области и направить в указанный орган описание обнаруженного объекта археологического наследия, текстовое и графическое описание местоположения границ указанного объекта, а также перечень географических координат характерных точек этих границ, а также в случае, если в результате проведения археологических исследований изменились учетные данные объекта археологического наследия (площадь объекта, предмет охраны и другие данные), физическое лицо, получившее разрешение (открытый лист), обязано в течение тридцати рабочих дней со дня завершения археологических полевых работ письменно проинформировать об этих изменениях департамент государственной охраны, сохранения и использования объектов культурного наследия комитета по культуре Ленинградской области.

на объекте культурного наследия федерального значения:

«Памятник «Январский гром» на «Ораниенбаумском пятачке», 1968 г.,
по адресу: Ленинградская область, Ломоносовский район, близ деревни Порожки, 19-ый км
Гостилицкого шоссе

(наименование и категория историко-культурного значения объекта культурного наследия, адрес места нахождения объекта культурного наследия по данным органов технической инвентаризации)

Основание для выдачи разрешения:

Договор – подряда (контракт) на выполнение работ:

Государственный контракт от 21 апреля 0252025 года № 008/2025-ПСД, заключенный между
ГКУ ЛО «Дирекция по сохранению объектов культурного наследия» и Обществом с
ограниченной ответственностью «Профиль»

(дата и №)

Согласно	Схема шурфов и зондажей (1 л. в 1 экз.)
(наименование проектной документации, рабочей документации или схем (графического плана))	

Разработанной Обществом с ограниченной ответственностью «Профиль»

(полное наименование с указанием организационно-правовой формы организации)

ИНН

ОГРН/ОГРНИП

7	8	0	2	1	8	2	3	8	0		
1	0	3	7	8	0	4	0	3	5	8	5

Лицензия на осуществление деятельности по сохранению объектов культурного наследия:

Выдана	МКРФ 02430	06.04.2015
	(№ лицензии)	(дата выдачи лицензии)

ИНСТРУКЦИЯ
ДЛЯ ОРГАНИЗАЦИИ, ОСУЩЕСТВЛЯЮЩЕЙ РАБОТЫ
ПО НАСТОЯЩЕМУ РАЗРЕШЕНИЮ

1. На месте проведения работ иметь заверенное в установленном порядке настоящее разрешение и необходимую проектную документацию для выполнения работ по сохранению объекта культурного наследия, включенного в единый государственный реестр объектов культурного наследия (памятников истории и культуры) народов Российской Федерации, или выявленного объекта культурного наследия (далее - Объект).
2. Выполнять условия настоящего разрешения, не допуская отступлений и изменений проекта в натуре без надлежащего разрешения организаций, согласовавших проектную документацию.
3. Проводить систематические научно-исследовательские работы в процессе проведения работ на Объекте.
4. Обеспечить научную фиксацию Объекта в процессе проведения работ, дополнительные обмеры, фотографирование до начала работ, в процессе их проведения и после окончания работ.
5. Обеспечить сохранение всех элементов Объекта, обнаруженных раскрытием в процессе исследований и проведения работ на Объекте.
6. Своевременно составлять акты на скрытые работы и этапы работ.
7. Вести Общий журнал производства работ.
8. Приостанавливать работы на основании принятых решений уполномоченных органов государственной охраны объектов культурного наследия, научного руководства, авторского и технического надзора.
9. В случае продолжения проведения работ на Объекте, по истечении срока действия настоящего разрешения получить новое разрешение.
10. После окончания действия настоящего разрешения и по окончании выполненных работ представить к приемке работ по сохранению Объекта выполненные работы для оформления Акта приемки выполненных работ по сохранению Объекта.
11. Настоящее разрешение не предоставляет право на проведение работ, затрагивающих конструктивные и другие характеристики надежности и безопасности Объекта.

руководитель
(должность, получившего)

"4" июля 2025 г.

(подпись)

Антонов Н.В.
(Ф.И.О.)



МИНИСТЕРСТВО КУЛЬТУРЫ РОССИЙСКОЙ ФЕДЕРАЦИИ
(Минкультуры России)

ПРИКАЗ

21 октября 2015 г.

Москва

№ 11548-р

**О регистрации объекта культурного наследия федерального значения
«Памятник «Январский гром» на «Ораниенбаумском пятачке», 1968 г.,
входящего в состав объекта культурного наследия федерального значения
«Ансамбль «Зеленый пояс Славы Ленинграда», 1965–1968 гг.
(Ленинградская область), в едином государственном реестре объектов
культурного наследия (памятников истории и культуры) народов
Российской Федерации**

Руководствуясь Федеральным законом от 25 июня 2002 г. № 73-ФЗ «Об объектах культурного наследия (памятниках истории и культуры) народов Российской Федерации», пунктом 5.4.3 Положения о Министерстве культуры Российской Федерации, утвержденного постановлением Правительства Российской Федерации от 20 июля 2011 г. № 590, и Положением о едином государственном реестре объектов культурного наследия (памятников истории и культуры) народов Российской Федерации, утвержденным приказом Минкультуры России от 3 октября 2011 г. № 954, п р и к а з ы в а ю :

1. Зарегистрировать объект культурного наследия федерального значения «Памятник «Январский гром» на «Ораниенбаумском пятачке», 1968 г. (далее – памятник), расположенный по адресу (местонахождение): Ленинградская область, Ломоносовский район, близ деревни Порожки, 19–ый км Гостилицкого шоссе, входящий в состав объекта культурного наследия федерального значения «Ансамбль «Зеленый пояс Славы Ленинграда», 1965–1968 гг., в едином государственном реестре объектов культурного наследия (памятников истории и культуры) народов Российской Федерации и присвоить ему регистрационный номер **471410280300626**.

2. Департаменту управления имуществом и инвестиционной политики (Б.Д.Мазо) обеспечить внесение соответствующих сведений о памятнике в единый государственный реестр объектов культурного наследия (памятников истории и культуры) народов Российской Федерации и их опубликование.

3. Контроль за исполнением настоящего приказа оставляю за собой.

Статс-секретарь — заместитель Министра

Г.У.Пирумов

Утверждено
приказом Министерства культуры
Российской Федерации
от 2 июля 2015 г. № 1906

Экземпляр № 1

471410280300626

Регистрационный номер объекта культурного
наследия в едином государственном реестре
объектов культурного наследия (памятников
истории и культуры) народов Российской Федерации

ПАСПОРТ ОБЪЕКТА КУЛЬТУРНОГО НАСЛЕДИЯ

Фотографическое изображение объекта культурного наследия,
за исключением отдельных объектов археологического наследия,
фотографическое изображение которых вносится на основании решения
соответствующего органа охраны объектов культурного наследия



03.06.2015

Дата съемки (число, месяц, год)

1. Сведения о наименовании объекта культурного наследия

Памятник «Январский гром» на «Ораниенбаумском пятачке»
--

2. Сведения о времени возникновения или дате создания объекта культурного наследия, датах основных изменений (перестроек) данного объекта и (или) датах связанных с ним исторических событий

1968 г.

3. Сведения о категории историко-культурного значения объекта культурного наследия

Федерального значения	Регионального значения	Местного (муниципального значения)
+		

4. Сведения о виде объекта культурного наследия

Памятник	Ансамбль	Достопримечательное место
+		

5. Номер и дата принятия органом государственной власти решения о включении объекта культурного наследия в единый государственный реестр объектов культурного наследия (памятников истории и культуры) народов Российской Федерации

- | |
|---|
| <ul style="list-style-type: none"> Постановление Совета Министров РСФСР № 624 от 04.12.1974 г. |
|---|

6. Сведения о местонахождении объекта культурного наследия (адрес объекта или при его отсутствии описание местоположения объекта)

Ленинградская область, Ломоносовский район, близ деревни Порожки, 19-ый км Гостилицкого шоссе

7. Сведения о границах территории объекта культурного наследия, включенного в единый государственный реестр объектов культурного наследия (памятников истории и культуры) народов Российской Федерации

- | |
|---|
| <p>- от точки 1 до точки 2 перпендикулярно Гостилицкому шоссе (Р-35); - от точки 2 до точки 3 параллельна Гостилицкому шоссе (Р-35); - от точки 3 до точки 4 перпендикулярно Гостилицкому шоссе (Р-35); - от точки 4 до точки 1 по прямой вдоль Гостилицкого шоссе (Р-35).</p> <ul style="list-style-type: none"> Приказ комитета по культуре Ленинградской области «Об установлении границы территории объекта культурного наследия федерального значения «Ансамбль «Зеленый пояс Славы Ленинграда»: Памятник: «Январский гром» на «Ораниенбаумском пятачке», |
|---|

Ломоносовский район, близ деревни Порожки; 19 км. от ж.д. станции Старый Петергоф»
№ 35 от 02.09.2013 г.

8. Описание предмета охраны объекта культурного наследия

Памятник установлен в 1967 г., авторы проекта: архитекторы Устинович Н.В., Ривкин А.Е., скульптор Беляев Г.В. 1. Местоположение памятника у деревни Порожки Ломоносовского района, на 19 км Гостилицкого шоссе, на рубеже боев за Ленинград в 1941-44 годах. 2. Средообразующее значение памятника в формировании окружающего ландшафта и мемориальной зоны комплекса Ансамбль «Зеленый пояс Славы Ленинграда». 3. Тематика, композиция, материалы памятника. 4. Конструктивные особенности, составные части композиции: 4.1. Местоположение, габариты, материалы, архитектурно-художественное оформление центральной доминанты - пилона: - на лицевой части пилона - барельеф с фигурами офицера, солдата и матроса в полный рост, стоящими плечом к плечу. В верхней части пилона высечена памятная надпись: «Здесь проходила линия обороны Ораниенбаумского плацдарма в дни героической защиты Ленинграда 1941-1944»; 4.2. Местоположение, габариты, высотные отметки прямоугольной плиты для возложения венков, на которой установлена доска с надписью: «В сентябре 1941 года на этом участке Ораниенбаумского плацдарма вели тяжелые оборонительные бои, контратаковали и сдерживали натиск немецко-фашистских захватчиков воины 281-й стрелковой дивизии, 2-й дивизии народного ополчения, 2-й бригады морской пехоты, курсанты Петергофского военно-политического училища погранвойск и другие части особого стрелкового полка морской пехоты, преобразованного в 50-ю отдельную стрелковую бригаду. Центром нашей обороны была гора Колокольная, господствующая над прилегающей местностью. 14 января 1944 года на этом участке фронта (Петровское-Ключики) был нанесен первый мощный удар по полному снятию блокады Ленинграда войсками 2-й ударной армии. 19 января в районе Русско-Высоцкого они соединились с войсками 42-й армии, наступающими со стороны Пулкова. Красносельско-Ропшинская группировка немцев была ликвидирована». 5. Особенности обработки поверхностей плит и пилона.

- Приказ комитета по культуре Ленинградской области «Об установлении предметов охраны объекта культурного наследия федерального значения Ансамбль «Зеленый пояс Славы Ленинграда» № 01-03/15-2 от 04.03.2015 г.

9. Сведения о наличии зон охраны данного объекта культурного наследия с указанием номера и даты принятия органом государственной власти акта об утверждении указанных зон либо информация о расположении данного объекта культурного наследия в границах зон охраны иного объекта культурного наследия

- Приказ комитета по культуре Ленинградской области "Об утверждении границ зон охраны объекта культурного наследия федерального значения ансамбль "Зеленый пояс Славы Ленинграда", а также требований к режимам использования земель и градостроительным регламентам в границах данных зон" № 01-03/15-32 от 03.07.2015 г.

Всего в паспорте листов

4

Уполномоченное должностное лицо органа охраны объектов культурного наследия

Главный специалист		Т.А. Кравчук
должность	подпись	инициалы, фамилия



28.08.2025

Дата оформления паспорта
(число, месяц, год)



АДМИНИСТРАЦИЯ ЛЕНИНГРАДСКОЙ ОБЛАСТИ
КОМИТЕТ ПО КУЛЬТУРЕ ЛЕНИНГРАДСКОЙ ОБЛАСТИ

РАСПОРЯЖЕНИЕ

«1» апреля 2020 г.

№ 01-04/20-113
Санкт-Петербург

Об утверждении охранного обязательства собственника или иного законного владельца объекта культурного наследия федерального значения «Памятник «Январский гром» на «Ораниенбаумском пятачке» по адресу: Ленинградская область, Ломоносовский район, близ деревни Порожки, 19-ый км Гостилицкого шоссе, включенного в единый государственный реестр объектов культурного наследия (памятников истории и культуры) народов Российской Федерации

В соответствии со статьей 47.6 Федерального закона от 25.06. 2002 № 73-ФЗ «Об объектах культурного наследия (памятниках истории и культуры) народов Российской Федерации» (далее – Закон), приказом Минкультуры России от 01.07.2015 № 1887 «О реализации отдельных положений статьи 47.6 Федерального закона от 25.06. 2002 № 73-ФЗ «Об объектах культурного наследия (памятниках истории и культуры) народов Российской Федерации», пунктом 2.2.1 Положения о комитете по культуре Ленинградской области, утвержденном постановлением Правительства Ленинградской области от 24.10.2017 № 431:

1. Утвердить охранное обязательство собственника или иного законного владельца объекта культурного наследия федерального значения «Памятник «Январский гром» на «Ораниенбаумском пятачке» по адресу: Ленинградская область, Ломоносовский район, близ деревни Порожки, 19-ый км Гостилицкого шоссе, поставленного на государственную охрану Постановлением Совета министров РСФСР от 04.12.1974 № 624 (далее – Охранное обязательство), согласно приложению к настоящему распоряжению.

2. Отделу по осуществлению полномочий Российской Федерации в сфере объектов культурного наследия департамента государственной охраны, сохранения и использования объектов культурного наследия комитета по культуре Ленинградской области:

копию настоящего распоряжения с копией утвержденного Охранного обязательства вручить под роспись или направить заказным письмом с уведомлением о вручении собственнику или иному владельцу объекта культурного наследия, другим лицам, к обязанностям которых относится его исполнение в соответствии с пунктом 11 статьи 47.6 Закона, а также в территориальный орган федерального органа исполнительной власти, уполномоченного Правительством Российской Федерации на осуществление государственного кадастрового учета, государственной регистрации прав, ведение Единого государственного реестра недвижимости и предоставление сведений,


содержащихся в Едином государственном реестре недвижимости, для регистрации указанных в статье 47.1 Закона ограничений (обременений) прав в Едином государственном реестре недвижимости в порядке, установленном Федеральным законом от 13.07.2015 № 218-ФЗ «О государственной регистрации недвижимости», не позднее пятнадцати рабочих дней со дня утверждения Охранного обязательства;

копию настоящего распоряжения с копией утвержденного Охранного обязательства приобщить к учетному делу соответствующего объекта культурного наследия.

3. Отделу взаимодействия с муниципальными территориями, информатизации и организационной работы обеспечить размещение настоящего распоряжения с утвержденным Охранным обязательством на сайте комитета по культуре Ленинградской области в информационно-телекоммуникационной сети «Интернет».

4. Контроль за исполнением настоящего распоряжения оставляю за собой.

Председатель комитета
по культуре Ленинградской области



В.О. Цой

«УТВЕРЖДЕНО»
 Распоряжением комитета
 по культуре Ленинградской области
 от « 1 » апреля 2020г.
 № 01-04/20-113

**ОХРАННОЕ ОБЯЗАТЕЛЬСТВО СОБСТВЕННИКА ИЛИ
 ИНОГО ЗАКОННОГО ВЛАДЕЛЬЦА
 объекта культурного наследия, включенного в единый государственный реестр
 объектов культурного наследия (памятников истории и культуры) народов
 Российской Федерации**

«Памятник «Январский гром» на «Ораниенбаумском пятачке»

(указать наименование объекта культурного наследия в соответствии с
 правовым актом о его принятии на государственную охрану)

регистрационный номер объекта культурного наследия в едином
 государственном реестре объектов культурного наследия (памятников
 истории и культуры) народов Российской Федерации:

4	7	1	4	1	0	2	8	0	3	0	0	6	2	6
---	---	---	---	---	---	---	---	---	---	---	---	---	---	---

Раздел 1. Данные об объекте культурного наследия, включенном в единый государственный реестр объектов культурного наследия (памятников истории и культуры) народов Российской Федерации

(Заполняются в случае, предусмотренном п. 5 ст. 47.6 Федерального закона от 25.06.2002 года N 73-ФЗ "Об объектах культурного наследия (памятниках истории и культуры) народов Российской Федерации")

Отметка о наличии или отсутствии паспорта объекта культурного наследия, включенного в единый государственный реестр объектов культурного наследия (памятников истории и культуры) народов Российской Федерации, в отношении которого утверждено охранное обязательство (далее - объект культурного наследия):

имеется ☒ отсутствует ☐
(нужное отметить знаком "V")

При наличии паспорта объекта культурного наследия, он является неотъемлемой частью охранного обязательства.

При отсутствии паспорта объекта культурного наследия в охранное обязательство вносятся следующие сведения:

1. Сведения о наименовании объекта культурного наследия:

Памятник «Январский гром» на «Ораниенбаумском пятачке»

2. Сведения о времени возникновения или дате создания объекта культурного наследия, датах основных изменений (перестроек) данного объекта и (или) датах связанных с ним исторических событий:

1968 г.

3. Сведения о категории историко-культурного значения объекта культурного наследия:

федерального ☒ регионального ☐ муниципального ☐ значения
(нужное отметить знаком "V")

4. Сведения о виде объекта культурного наследия:

памятник ☒ ансамбль ☐
(нужное отметить знаком "V")

5. Номер и дата принятия акта органа государственной власти о включении объекта культурного наследия в единый государственный реестр объектов культурного наследия (памятников истории и культуры) народов Российской Федерации:

Постановление Совета Министров РСФСР № 624 от 04.12.1974 г.

6. Сведения о местонахождении объекта культурного наследия (адрес объекта или при его отсутствии описание местоположения объекта):

Ленинградская область, Ломоносовский район, близ деревни Порожки, 19-ый км Гостилицкого шоссе

иные сведения:

7. Сведения о границах территории объекта культурного наследия (для объектов археологического наследия прилагается графическое отражение границ на плане земельного участка, в границах которого он располагается):

Приказ комитета по культуре Ленинградской области № 35 от 02.09.2013 г. «Об установлении границы территории объекта культурного наследия федерального значения «Ансамбль «Зеленый пояс Славы Ленинграда»: Памятник: «Январский гром» на «Ораниенбаумском пятачке», Ломоносовский район, близ деревни Порожки, 19 км от ж.д. станции Старый Петергоф».

Границы объекта культурного наследия «Памятник «Январский гром» на «Ораниенбаумском пятачке» по адресу: Ленинградская область, Ломоносовский район, близ деревни Порожки, 19-ый км Гостилицкого шоссе, проходят: от точки 1 до точки 2 перпендикулярно Гостилицкому шоссе (Р-35); от точки 2 до точки 3 параллельно Гостилицкому шоссе (Р-35); от точки 3 до точки 4 перпендикулярно Гостилицкому шоссе (Р-35); от точки 4 до точки 1 по прямой вдоль Гостилицкого шоссе (Р-35).

8. Описание предмета охраны объекта культурного наследия:

Приказ комитета по культуре Ленинградской области «Об установлении предметов охраны объекта культурного наследия федерального значения Ансамбль «Зеленый пояс Славы Ленинграда» № 01-03/15-2 от 04.03.2015 г.

Предметом охраны объекта культурного наследия «Памятник «Январский гром» на «Ораниенбаумском пятачке» по адресу: Ленинградская область, Ломоносовский район, близ деревни Порожки, 19-ый км Гостилицкого шоссе, являются:

Памятник установлен в 1967 г., авторы проекта: архитекторы Устинович Н.В., Ривкин А.Е., скульптор Беляев Г.В.

1. Местоположение памятника у деревни Порожки Ломоносовского района, на 19 км Гостилицкого шоссе, на рубеже боев за Ленинград в 1941-44 годах.

2. Средообразующее значение памятника в формировании окружающего ландшафта и мемориальной зоны комплекса Ансамбль «Зеленый пояс Славы Ленинграда».

3. Тематика, композиция, материалы памятника. 4. Конструктивные особенности, составные части композиции:

4.1. Местоположение, габариты, материалы, архитектурно-художественное оформление центральной доминанты - пилона: - на лицевой части пилона - барельеф с фигурами офицера, солдата и матроса в полный рост, стоящими плечом к плечу. В верхней части пилона высечена памятная надпись: «Здесь проходила линия обороны Ораниенбаумского плацдарма в дни героической защиты Ленинграда 1941-1944»;

4.2. Местоположение, габариты, высотные отметки прямоугольной плиты для возложения венков, на которой установлена доска с надписью: «В сентябре 1941 года на этом участке Ораниенбаумского плацдарма вели тяжелые оборонительные бои, контратаковали и сдерживали натиск немецко-фашистских захватчиков воины 281-й стрелковой дивизии, 2-й дивизии народного ополчения, 2-й бригады морской пехоты, курсанты Петергофского военно-политического училища погранвойск и другие части особого стрелкового полка»

морской пехоты, преобразованного в 50-ю отдельную стрелковую бригаду. Центром нашей обороны была гора Колокольная, господствующая над прилегающей местностью. 14 января 1944 года на этом участке фронта (Петровское-Ключики) был нанесен первый мощный удар по полному снятию блокады Ленинграда войсками 2-й ударной армии. 19 января в районе Русско-Высоцкого они соединились с войсками 42-й армии, наступающими со стороны Пулкова. Красносельско-Ропшинская группировка немцев была ликвидирована».

5. Особенности обработки поверхностей плит и пилона.

9. Фотографическое (иное графическое) изображение объекта (на момент утверждения охранного обязательства):

Прилагается: 7 изображений.
(указать количество)

10. Сведения о наличии зон охраны данного объекта культурного наследия с указанием номера и даты принятия органом государственной власти акта об утверждении указанных зон либо информация о расположении данного объекта культурного наследия / земельного участка, в границах которого располагается объект археологического наследия, в границах зон охраны другого объекта культурного наследия:

Приказ комитета по культуре Ленинградской области от 03.07.2015 № 01-03/15-32 «Об утверждении границ зон охраны объекта культурного наследия федерального значения ансамбль «Зеленый пояс Славы Ленинграда», а также требований к режимам использования земель и градостроительным регламентам в границах данных зон».

Описание границы территории охранной зоны объекта культурного наследия «Памятник «Январский гром» на «Ораниенбаумском пятачке» по адресу: Ленинградская область, Ломоносовский район, близ деревни Порожки, 19-ый км Гостилицкого шоссе: исходная точка 1 границы охранной зоны «ОЗ-1» расположена на пересечении дорожного полотна автомобильной дороги Порожки - Усть-Рудицы и дорожного полотна автомобильной дороги местного значения. Далее граница проходит: 1 - 2(Тп. т.4) - на юго-запад вдоль дорожного полотна автомобильной дороги Порожки - Усть-Рудицы 50 м. 2(Тп. т.4) - 3(Тп. т.3) - на северо-запад 55 м вдоль границы еловой аллеи на территории памятника, на расстоянии 5 м от северо-восточной границы площадки памятника. 3(Тп. т.3) - 4(Тп. т.2) - на юго-запад 20 м на расстоянии 5 м от северо-западной границы площадки памятника, параллельно ей. 4(Тп. т.2) - 5(Тп. т.1) - на юго-восток 55 м до дорожного полотна автомобильной дороги Порожки - Усть-Рудицы, на расстоянии 5 м от юго-западной границы площадки памятника. 5(Тп. т.1) - 6 - на юго-запад 50 м вдоль дорожного полотна автомобильной дороги Порожки - Усть-Рудицы. 6 - 7 - на северо-запад 100 м на расстоянии 55 м от юго-западной границы площадки памятника. 7 - 8 - на северо-восток 125 м на расстоянии 55 м от северо-западной площадки памятника, параллельно ей. 8 - 1 - на юго-восток 110 м на расстоянии 55 м от северо-восточной площадки памятника до пересечения дорожного полотна автомобильной дороги Порожки - Усть-Рудицы и дорожного полотна автомобильной дороги местного значения в исходную точку. Площадь «ОЗ» составляет 1,19 га.

Граница охранной зоны памятника «Январский гром» на «Ораниенбаумском пятачке» обозначена «ОЗ-2». Исходная точка 9 границы охранной зоны «ОЗ-2» находится на дорожном полотне Гостилицкого шоссе (Петергоф - Гостилицы (Р35)) и северо-восточном углу асфальтированной площадки. Далее граница проходит: 9 - 10 - на запад вдоль северной границы асфальтированной площадки 25 м. 10 — 11 - на северо-восток 105 м вдоль дорожного полотна автомобильной дороги Порожки - Усть-Рудицы. 11 - 12 - на юго-восток 40 м до дорожного полотна Гостилицкого шоссе (Петергоф-Гостилицы (Р-35)), вдоль пешеходной тропы. 12 — 9 - на юго-запад 100 м вдоль дорожного полотна

Гостилицкого шоссе (Петергоф — Гостилицы (Р-35)) в исходную точку. Площадь «ОЗ-2» составляет 0,32 га. Общая площадь «ОЗ-1» и «ОЗ-2» составляет 1,51 га.

11. Сведения о требованиях к осуществлению деятельности в границах территории объекта культурного наследия, включенного в единый государственный реестр объектов культурного наследия (памятников истории и культуры) народов Российской Федерации, об особом режиме использования земельного участка, в границах которого располагается объект археологического наследия, установленных статьей 5.1 Федерального закона от 25.06.2002 N 73-ФЗ "Об объектах культурного наследия (памятниках истории и культуры) народов Российской Федерации" (далее - Закон 73-ФЗ):

1) на территории памятника или ансамбля запрещаются строительство объектов капитального строительства и увеличение объемно-пространственных характеристик существующих на территории памятника или ансамбля объектов капитального строительства; проведение земляных, строительных, мелиоративных и иных работ, за исключением работ по сохранению объекта культурного наследия или его отдельных элементов, сохранению историко-градостроительной или природной среды объекта культурного наследия;

2) на территории памятника, ансамбля разрешается ведение хозяйственной деятельности, не противоречащей требованиям обеспечения сохранности объекта культурного наследия и позволяющей обеспечить функционирование объекта культурного наследия в современных условиях;

3) в случае нахождения памятника или ансамбля на территории достопримечательного места подлежат также выполнению требования и ограничения, установленные в соответствии со статьей 5.1 Закона 73-ФЗ, для осуществления хозяйственной деятельности на территории достопримечательного места;

4) особый режим использования земельного участка, в границах которого располагается объект археологического наследия, предусматривает возможность проведения археологических полевых работ в порядке, установленном Законом 73-ФЗ, земляных, строительных, мелиоративных, хозяйственных работ, указанных в статье 30 Закона 73-ФЗ работ по использованию лесов и иных работ при условии обеспечения сохранности объекта археологического наследия, а также обеспечения доступа граждан к указанному объекту.

12. Иные сведения, предусмотренные Законом 73-ФЗ:

Раздел 2. Требования к сохранению объекта культурного наследия

(Заполняется в соответствии со статьей 47.2 Закона 73-ФЗ)

13. Требования к сохранению объекта культурного наследия, включенного в единый государственный реестр объектов культурного наследия (памятников истории и культуры) народов Российской Федерации, предусматривают консервацию, ремонт, реставрацию объекта культурного наследия, приспособление объекта культурного наследия для современного использования либо сочетание указанных мер.

Состав (перечень) и сроки (периодичность) проведения работ по сохранению объекта культурного наследия, в отношении которого утверждено охранное обязательство, определяются соответствующим органом охраны объектов культурного наследия:

комитет по культуре Ленинградской области

(Указать наименование органа охраны объектов культурного наследия,
утвердившего охранные обязательства)

на основании акта технического состояния объекта культурного наследия, составленного в порядке, установленном пунктом 2 статьи 47.2 Закона 73-ФЗ.

14. Лицо (лица), указанное (указанные) в пункте 11 статьи 47.6 Закона 73-ФЗ, обязано

(обязаны) обеспечить финансирование и организацию проведения научно-исследовательских, изыскательских, проектных работ, консервации, ремонта, реставрации и иных работ, направленных на обеспечение физической сохранности объекта культурного наследия и сохранение предмета охраны объекта культурного наследия, в порядке, установленном Законом 73-ФЗ.

В случае обнаружения при проведении работ по сохранению объекта культурного наследия объектов, обладающих признаками объекта культурного наследия, в том числе объектов археологического наследия, собственник или иной законный владелец обязан незамедлительно приостановить работы и направить в течение трёх рабочих дней со дня их обнаружения заявление в письменной форме об указанных объектах в региональный орган охраны объектов культурного наследия:

комитет по культуре Ленинградской области

(Указать наименование соответствующего регионального органа охраны объектов культурного наследия. В случае если охранное обязательство утверждено не данным органом охраны, указать его полное наименование и почтовый адрес)

Дальнейшее взаимодействие с региональным органом охраны объектов культурного наследия собственник или иной законный владелец объекта культурного наследия обязан осуществлять в порядке, установленном статьей 36 Закона 73-ФЗ.

15. Работы по сохранению объекта культурного наследия должны организовываться собственником или иным законным владельцем объекта культурного наследия в соответствии с порядком, предусмотренным статьей 45 Закона 73-ФЗ.

16. Собственник (иной законный владелец) земельного участка, в границах которого расположен объект археологического наследия, обязан: обеспечивать неизменность внешнего облика;

сохранять целостность, структуру объекта археологического наследия;

организовывать и финансировать спасательные археологические полевые работы на данном объекте археологического наследия в случае, предусмотренном статьей 40 и в порядке, установленном статьей 45.1 Закона 73-ФЗ.

Раздел 3. Требования к содержанию объекта культурного наследия

(Заполняется в соответствии со статьей 47.3 Закона 73-ФЗ)

17. При содержании и использовании объекта культурного наследия, включенного в единый государственный реестр объектов культурного наследия (памятников истории и культуры) народов Российской Федерации в целях поддержания в надлежащем техническом состоянии без ухудшения физического состояния и (или) изменения предмета охраны данного объекта культурного наследия лица, указанные в пункте 11 статьи 47.6 Закона 73-ФЗ, обязаны:

1) осуществлять расходы на содержание объекта культурного наследия и поддержание его в надлежащем техническом, санитарном и противопожарном состоянии;

2) не проводить работы, изменяющие предмет охраны объекта культурного наследия либо ухудшающие условия, необходимые для сохранности объекта культурного наследия;

3) не проводить работы, изменяющие облик, объемно-планировочные и конструктивные решения и структуры, интерьер объекта культурного наследия в случае, если предмет охраны объекта культурного наследия не определен;

4) соблюдать установленные статьей 5.1 Закона 73-ФЗ требования к осуществлению деятельности в границах территории объекта культурного наследия, особый режим использования земельного участка, водного объекта или его части, в границах которых располагается объект археологического наследия;

5) не использовать объект культурного наследия (за исключением оборудованных с учетом требований противопожарной безопасности объектов культурного наследия,

предназначенных либо предназначавшихся для осуществления и (или) обеспечения указанных ниже видов хозяйственной деятельности, и помещений для хранения предметов религиозного назначения, включая свечи и лампадное масло):

под склады и объекты производства взрывчатых и огнеопасных материалов, предметов и веществ, загрязняющих интерьер объекта культурного наследия, его фасад, территорию и водные объекты и (или) имеющих вредные парогазообразные и иные выделения;

под объекты производства, имеющие оборудование, оказывающее динамическое и вибрационное воздействие на конструкции объекта культурного наследия, независимо от мощности данного оборудования;

под объекты производства и лаборатории, связанные с неблагоприятным для объекта культурного наследия температурно-влажностным режимом и применением химически активных веществ;

б) незамедлительно извещать:

комитет по культуре Ленинградской области

(Указать наименование органа охраны объектов культурного наследия, утвердившего охранное обязательство)

обо всех известных ему повреждениях, авариях или об иных обстоятельствах, причинивших вред объекту культурного наследия, включая объект археологического наследия, земельному участку в границах территории объекта культурного наследия или угрожающих причинением такого вреда, и безотлагательно принимать меры по предотвращению дальнейшего разрушения, в том числе проводить противоаварийные работы в порядке, установленном для проведения работ по сохранению объекта культурного наследия;

7) не допускать ухудшения состояния территории объекта культурного наследия, включенного в единый государственный реестр объектов культурного наследия (памятников истории и культуры) народов Российской Федерации, поддерживать территорию объекта культурного наследия в благоустроенном состоянии.

18. Собственник жилого помещения, являющегося объектом культурного наследия, или частью такого объекта, обязан выполнять требования к сохранению объекта культурного наследия в части, предусматривающей обеспечение поддержания объекта культурного наследия или части объекта культурного наследия в надлежащем техническом состоянии без ухудшения физического состояния и изменения предмета охраны объекта культурного наследия.

19. В случае обнаружения при проведении работ на земельном участке в границах территории объекта культурного наследия объектов, либо на земельном участке, в границах которого располагается объект археологического наследия, объектов, обладающих признаками объекта культурного наследия, лица, указанные в пункте 11 статьи 47.6 Закона 73-ФЗ, осуществляют действия, предусмотренные подпунктом 2 пункта 3 статьи 47.2 Закона 73-ФЗ.

20. В случае если содержание или использование объекта культурного наследия, включенного в единый государственный реестр объектов культурного наследия (памятников истории и культуры) народов Российской Федерации, а также земельного участка, в границах которого располагается объект археологического наследия, может привести к ухудшению состояния данного объекта культурного наследия и (или) предмета охраны данного объекта культурного наследия, в предписании, направляемом

комитетом по культуре Ленинградской области

(Указать наименование органа охраны объектов культурного наследия, утвердившего охранное обязательство)

собственнику или иному законному владельцу объекта культурного наследия, устанавливаются следующие требования:

1) к видам хозяйственной деятельности с использованием объекта культурного наследия, включенного в реестр, земельного участка, в границах которого располагается объект археологического наследия, либо к видам хозяйственной деятельности, оказывающим воздействие на указанные объекты, в том числе ограничение хозяйственной деятельности;

2) к использованию объекта культурного наследия, включенного в реестр, земельного участка, в границах которого располагается объект археологического наследия, при осуществлении хозяйственной деятельности, предусматривающие в том числе ограничение технических и иных параметров воздействия на объект культурного наследия;

3) к благоустройству в границах территории объекта культурного наследия, включенного в реестр, земельного участка, в границах которого располагается объект археологического наследия.

Раздел 4. Требования к обеспечению доступа граждан Российской Федерации, иностранных граждан и лиц без гражданства к объекту культурного наследия, включенному в реестр

(Заполняется в соответствии со статьей 47.4 Закона 73-ФЗ)

21. Условия доступа к объекту культурного наследия, включенному в реестр (периодичность, длительность и иные характеристики доступа), устанавливаются соответствующим органом охраны объектов культурного наследия, определенным пунктом 7 статьи 47.6 Закона 73-ФЗ, с учетом мнения собственника или иного законного владельца такого объекта, а также с учетом вида объекта культурного наследия, включенного в реестр, категории его историко-культурного значения, предмета охраны, физического состояния объекта культурного наследия, требований к его сохранению, характера современного использования данного объекта культурного наследия, включенного в реестр.

Условия доступа к объектам культурного наследия, включенным в реестр, используемым в качестве жилых помещений, а также к объектам культурного наследия религиозного назначения, включенным в реестр, устанавливаются соответствующим органом охраны объектов культурного наследия по согласованию с собственниками или иными законными владельцами этих объектов культурного наследия.

При определении условий доступа к памятникам или ансамблям религиозного назначения учитываются требования к внешнему виду и поведению лиц, находящихся в границах территорий указанных объектов культурного наследия религиозного назначения, соответствующие внутренним установлениям религиозной организации, если такие установления не противоречат законодательству Российской Федерации.

В случае, если интерьер объекта культурного наследия не относится к предмету охраны объекта культурного наследия, требование к обеспечению доступа во внутренние помещения объекта культурного наследия, включенного в реестр, не может быть установлено.

Условия доступа к объектам культурного наследия, расположенным на территории Российской Федерации и предоставленным в соответствии с международными договорами Российской Федерации дипломатическим представительствам и консульским учреждениям иностранных государств в Российской Федерации, международным организациям, а также к объектам культурного наследия, находящимся в собственности иностранных государств и международных организаций, устанавливаются в соответствии с международными договорами Российской Федерации.

Физические и юридические лица, проводящие археологические полевые работы, имеют право доступа к объектам археологического наследия, археологические полевые работы на которых предусмотрены разрешением (открытым листом) на проведение археологических полевых работ. Физическим и юридическим лицам, проводящим археологические полевые работы, в целях проведения указанных работ собственниками

и (или) пользователями земельных участков, в границах которых расположены объекты археологического наследия, должен быть обеспечен доступ к земельным участкам, участкам водных объектов, участкам лесного фонда, на территорию, определенную разрешением (открытым листом) на проведение археологических полевых работ.

Раздел 5. Требования к размещению наружной рекламы на объектах культурного наследия, их территориях

(Заполняется в случаях, определенных подпунктом 4
пункта 2 статьи 47.6 Закона 73-ФЗ)

22. Требования к размещению наружной рекламы: Не допускается распространение наружной рекламы на объектах культурного наследия, включенных в единый государственный реестр объектов культурного наследия (памятников истории и культуры) народов Российской Федерации, а также на их территориях, за исключением достопримечательных мест.

Запрет или ограничение распространения наружной рекламы на объектах культурного наследия, находящихся в границах достопримечательного места и включенных в единый государственный реестр объектов культурного наследия (памятников истории и культуры) народов Российской Федерации, а также требования к её распространению устанавливаются соответствующим органом охраны объектов культурного наследия, определенным пунктом 7 статьи 47.6 Закона 73-ФЗ, и вносятся в правила землепользования и застройки, разработанные в соответствии с Градостроительным кодексом Российской Федерации.

Указанные требования не применяются в отношении распространения на объектах культурного наследия, их территориях наружной рекламы, содержащей исключительно информацию о проведении на объектах культурного наследия, их территориях театрально-зрелищных, культурно-просветительных и зрелищно-развлекательных мероприятий или исключительно информацию об указанных мероприятиях с одновременным упоминанием об определенном лице как о спонсоре конкретного мероприятия при условии, если такому упоминанию отведено не более чем десять процентов рекламной площади (пространства). В таком случае актом соответствующего органа охраны объектов культурного наследия устанавливаются требования к размещению наружной рекламы на данном объекте культурного наследия (либо его территории), включая место (места) её возможного размещения, требования к внешнему виду, цветовым решениям, способам крепления.

Раздел 6. Иные обязанности лица (лиц), указанного (указанных) в пункте 11 статьи 47.6 Федерального закона от 25.06.2002 N 73-ФЗ «Об объектах культурного наследия (памятниках истории и культуры) народов Российской Федерации»

23. Для лица (лиц), указанного (указанных) в пункте 11 статьи 47.6 Закона 73-ФЗ устанавливаются обязанности:

1) по финансированию мероприятий, обеспечивающих выполнение требований в отношении объекта культурного наследия, включенного в реестр, установленных статьями 47.2 - 47.4 Закона 73-ФЗ;

2) по соблюдению требований к осуществлению деятельности в границах территории объекта культурного наследия, включенного в реестр, либо особого режима использования земельного участка, в границах которого располагается объект археологического наследия, установленных статьями 5.1 Закона 73-ФЗ.

24. Собственник, иной законный владелец, пользователи объекта культурного наследия, земельного участка, в границах которого располагается объект археологического

наследия (в случае, указанном в пункте 11 статьи 47.6 Закона 73-ФЗ), а также все лица, привлеченные ими к проведению работ по сохранению (содержанию) объекта культурного наследия, обязаны соблюдать требования, запреты и ограничения, установленные законодательством об охране объектов культурного наследия.

25. Дополнительные требования в отношении объекта культурного наследия:

В соответствии со статьёй 27 Федерального закона № 73-ФЗ на собственника объекта культурного наследия возлагается обязанность по установке информационных надписей и обозначений.

Лицо, указанное в пункте 11 статьи 47.6 Федерального закона от 25.06.2002 № 73-ФЗ «Об объектах культурного наследия (памятниках истории и культуры) народов Российской Федерации» (далее – Закон), ежегодно представляет в комитет по культуре Ленинградской области – департамент государственной охраны, сохранения и использования объектов культурного наследия уведомление о выполнении требований охранного обязательства (далее – Уведомление) в отношении принадлежащего ему объекта культурного наследия, в срок не позднее 1 июля года, следующего за отчетным.

Требования к составу и срокам (периодичности) проведения работ по сохранению объекта культурного наследия могут быть установлены предписаниями комитета по культуре Ленинградской, выдаваемыми в порядке, установленном законодательством.

В соответствии с п. 5 «Порядка обеспечения условий доступности для инвалидов объектов культурного наследия, включенных в единый государственный реестр объектов культурного наследия (памятников истории и культуры) народов Российской Федерации» утвержденного приказом Министерства культуры РФ от 20 ноября 2015 года № 2834 «Об утверждении Порядка обеспечения условий доступности для инвалидов объектов культурного наследия, включенных в единый государственный реестр объектов культурного наследия (памятников истории и культуры) народов Российской Федерации» (далее – Порядок обеспечения условий доступности для инвалидов объектов культурного наследия) собственнику (пользователю) Объекта обеспечить соблюдение условий доступности для инвалидов на объект культурного наследия.

В соответствии с п. 6 «Порядка обеспечения условий доступности для инвалидов объектов культурного наследия» требования по обеспечению доступа к объекту культурного наследия инвалидов устанавливаются в охранном обязательстве собственника (пользователя) объектом культурного наследия и включают, в том числе, в себя следующие условия доступности объектов культурного наследия для инвалидов, соблюдение которых обеспечивается собственником (пользователем) объекта культурного наследия:

- обеспечение возможности самостоятельного передвижения по территории объекта культурного наследия, обеспечение возможности входа и выхода из объекта культурного наследия, в том числе с использованием кресел-колясок, специальных подъемных устройств, возможности кратковременного отдыха в сидячем положении при нахождении на объекте культурного наследия, а также надлежащее размещение оборудования и носителей информации, используемых для обеспечения доступности объектов для инвалидов с учетом ограничений их жизнедеятельности;

- дублирование текстовых сообщений голосовыми сообщениями, оснащение объекта культурного наследия знаками, выполненными рельефно-точечным шрифтом Брайля;

- сопровождение инвалидов, имеющих стойкие расстройства функции зрения и самостоятельного передвижения;

- обеспечение условий для ознакомления с надписями, знаками и иной текстовой и графической информацией, допуск тифлосурдопереводчика;

- допуск собаки-проводника при наличии документа, подтверждающего специальное обучение собаки-проводника, выдаваемого по форме и в порядке, которые определяются федеральным органом исполнительной власти, осуществляющим функции по выработке и реализации государственной политики и нормативно-правовому регулированию в сфере социальной защиты населения в соответствии с пунктом 7 статьи 15 Федерального закона от 24 ноября 1995 г. № 181-ФЗ «О социальной защите инвалидов в Российской Федерации» (Собрание законодательства Российской Федерации", 27.11.1995, N 48, ст. 4563);
- дублирование голосовой информации текстовой информацией, надписями и (или) световыми сигналами, допуск сурдопереводчика;
- оказание помощи инвалидам в преодолении барьеров, мешающих ознакомлению с объектами культурного наследия (памятниками истории и культуры) народов Российской Федерации наравне с другими лицами.

Приложение:

Фотографическое изображение объекта в кол-ве 7 шт.

Паспорт объекта культурного наследия на 3 листах.

Фотофиксация
(выполнена 26.02.2020 Зарубиной Н.А.)



Рис. 1. Общий вид с юго-востока



Рис. 2, 3. Пилон с барельефом



Рис. 4. Фрагмент пилона. Барельеф



Рис. 5. Гранитно-бетонная плита. Вид с юго-востока



Рис. 6. Гранитно-бетонная плита. Вид с севера



Рис. 7. Воинские захоронения. Общий вид с юго-востока

Утверждено
приказом Министерства культуры
Российской Федерации
от 2 июля 2015 г. № 1906


Экземпляр № 1

471410280300626

Регистрационный номер объекта культурного
наследия в едином государственном реестре
объектов культурного наследия (памятников
истории и культуры) народов Российской Федерации

ПАСПОРТ ОБЪЕКТА КУЛЬТУРНОГО НАСЛЕДИЯ

Фотографическое изображение объекта культурного наследия,
за исключением отдельных объектов археологического наследия,
фотографическое изображение которых вносится на основании решения
соответствующего органа охраны объектов культурного наследия



03.06.2015

Дата съемки (число, месяц, год)

1. Сведения о наименовании объекта культурного наследия

Памятник «Январский гром» на «Ораниенбаумском пятачке»
--

2. Сведения о времени возникновения или дате создания объекта культурного наследия, датах основных изменений (перестроек) данного объекта и (или) датах связанных с ним исторических событий

1968 г.

3. Сведения о категории историко-культурного значения объекта культурного наследия

Федерального значения	Регионального значения	Местного (муниципального значения)
+		

4. Сведения о виде объекта культурного наследия

Памятник	Ансамбль	Достопримечательное место
+		

5. Номер и дата принятия органом государственной власти решения о включении объекта культурного наследия в единый государственный реестр объектов культурного наследия (памятников истории и культуры) народов Российской Федерации

- | |
|---|
| <ul style="list-style-type: none"> • Постановление Совета Министров РСФСР № 624 от 04.12.1974 г. |
|---|

6. Сведения о местонахождении объекта культурного наследия (адрес объекта или при его отсутствии описание местоположения объекта)

Ленинградская область, Ломоносовский район, близ деревни Порожки, 19-ый км Гостилицкого шоссе

7. Сведения о границах территории объекта культурного наследия, включенного в единый государственный реестр объектов культурного наследия (памятников истории и культуры) народов Российской Федерации

- от точки 1 до точки 2 перпендикулярно Гостилицкому шоссе (Р-35); - от точки 2 до точки 3 параллельна Гостилицкому шоссе (Р-35); - от точки 3 до точки 4 перпендикулярно Гостилицкому шоссе (Р-35); - от точки 4 до точки 1 по прямой вдоль Гостилицкого шоссе (Р-35).

- | |
|--|
| <ul style="list-style-type: none"> • Приказ комитета по культуре Ленинградской области «Об установлении границы территории объекта культурного наследия федерального значения «Ансамбль «Зеленый пояс Славы Ленинграда»: Памятник: «Январский гром» на «Ораниенбаумском пятачке», |
|--|

Ломоносовский район, близ деревни Порожки, 19 км. от ж.д. станции Старый Петергоф»
№ 35 от 02.09.2013 г.

8. Описание предмета охраны объекта культурного наследия

Памятник установлен в 1967 г., авторы проекта: архитекторы Устинович Н.В., Ривкин А.Е., скульптор Беляев Г.В. 1. Местоположение памятника у деревни Порожки Ломоносовского района, на 19 км Гостилицкого шоссе, на рубеже боев за Ленинград в 1941-44 годах. 2. Средаобразующее значение памятника в формировании окружающего ландшафта и мемориальной зоны комплекса Ансамбль «Зеленый пояс Славы Ленинграда. 3. Тематика, композиция, материалы памятника. 4. Конструктивные особенности, составные части композиции: 4.1. Местоположение, габариты, материалы, архитектурно-художественное оформление центральной доминанты - пилона: - на лицевой части пилона - барельеф с фигурами офицера, солдата и матроса в полный рост, стоящими плечом к плечу. В верхней части пилона высечена памятная надпись: «Здесь проходила линия обороны Ораниенбаумского плацдарма в дни героической защиты Ленинграда 1941-1944»; 4.2. Местоположение, габариты, высотные отметки прямоугольной плиты для возложения венков, на которой установлена доска с надписью: «В сентябре 1941 года на этом участке Ораниенбаумского плацдарма вели тяжелые оборонительные бои, контратаковали и сдерживали натиск немецко-фашистских захватчиков воины 281-й стрелковой дивизии, 2-й дивизии народного ополчения, 2-й бригады морской пехоты, курсанты Петергофского военно-политического училища погранвойск и другие части особого стрелкового полка морской пехоты, преобразованного в 50-ю отдельную стрелковую бригаду. Центром нашей обороны была гора Колокольная, господствующая над прилегающей местностью. 14 января 1944 года на этом участке фронта (Петровское-Ключики) был нанесен первый мощный удар по полному снятию блокады Ленинграда войсками 2-й ударной армии. 19 января в районе Русско-Высоцкого они соединились с войсками 42-й армии, наступающими со стороны Пулкова. Красносельско-Ропшинская группировка немцев была ликвидирована». 5. Особенности обработки поверхностей плит и пилона.

- Приказ комитета по культуре Ленинградской области «Об установлении предметов охраны объекта культурного наследия федерального значения Ансамбль «Зеленый пояс Славы Ленинграда»» № 01-03/15-2 от 04.03.2015 г.

9. Сведения о наличии зон охраны данного объекта культурного наследия с указанием номера и даты принятия органом государственной власти акта об утверждении указанных зон либо информация о расположении данного объекта культурного наследия в границах зон охраны иного объекта культурного наследия

На дату оформления паспорта границы зон охраны объекта культурного наследия, режимы использования земель и градостроительные регламенты в границах территорий данных зон не утверждены.

Всего в паспорте листов

3

Уполномоченное должностное лицо органа охраны объектов культурного наследия

Главный специалист		Н.А. Зарубина
должность	подпись	инициалы, фамилия



31 . 03 . 2020

Дата оформления паспорта
(число, месяц, год)

**С О В Е Т М И Н И С Т Р О В Р С Ф С Р****П О С Т А Н О В Л Е Н И Е**

от 4 декабря 1974 г. № 624

г.Москва

О дополнении и частичном изменении постановления Совета Министров РСФСР от 30 августа 1960 г. № 1327 "О дальнейшем улучшении дела охраны памятников культуры в РСФСР"

Совет Министров РСФСР п о с т а н о в л я е т :

В дополнение и частичное изменение постановления Совета Министров РСФСР от 30 августа 1960 г. № 1327 "О дальнейшем улучшении дела охраны памятников культуры в РСФСР" (приложение № 1) принять предложение Министерства культуры РСФСР о включении в список памятников культуры, подлежащих охране как памятники государственного значения, утвержденный указанным постановлением Совета Министров РСФСР, памятников культуры согласно приложению № 1 и исключении из этого списка памятников культуры согласно приложению № 2.



Председатель
Совета Министров РСФСР М.Соломенцев

Зам.Управляющего Делами
Совета Министров РСФСР И.Филатов

продолжение приложения № I

Наименование памятника

Местонахождение
памятника

- | | | | |
|--|---|---|-----|
| ○ <i>✓</i> памятник-стела воинам-понтонерам, обеспечивавшим транспортную связь осажденного Ленинграда со страной в 1943 г. | φ | Всеволожский район, р.п.им.Морозова | + |
| ○ <i>✓</i> памятник железнодорожникам, обеспечивавшим перевозку грузов для осажденного Ленинграда по "Дороге жизни" | | Всеволожский район, р.п.им.Морозова | + |
| <i>✓</i> памятник "Сад мира" | | Всеволожский район, 38 км Верхне-Выборгского шоссе, в 7 км северо-восточнее ж-д. станции Белоостров | + |
| ○ памятник "Лемболовская твердыня" | | Всеволожский район, 31 км Приозерского шоссе | + |
| <i>✓</i> памятные километровые столбы на "Дороге жизни" | | Всеволожский район, от ж-д.станции Ржавка до западного побережья Ладожского озера | + |
| ○ <i>✓</i> памятник "Невский пятачок" | | г.Кировск, южная окраина города, 53 км шоссе Ленинград-Петрокрепость | + |
| ○ <i>✓</i> памятник "Прорыв" | | г.Кировск, деревня Марьино, у развилки дорог на г.Петрокрепость и р.п.Синявино | + |
| ○ { <i>✓</i> памятник "Ивановский пятачок" | | г.Кировск, г.Отрадное, на левом берегу реки Невы, при впадении в нее реки Тосны | + } |
| <i>✓</i> памятник "Невский порог" | | г.Кировск, на западной окраине г.Отрадное | |
| ○ <i>✓</i> памятник "Гостилицкий" на "Сраниенбаумском пятачке" | | Домономосовский район, деревня Гостилицы | + |

История

192.

1974

продолжение приложения № I

Наименование памятника

Местонахождение
памятникаЛЕНИНГРАДСКАЯ ОБЛАСТЬАнсамбль "Зеленый пояс Славы Ленинграда": ϕ ✓ памятный знак - "Автомашина ЗИС-5",
установленный на "Дороге жизни", ко-
торая проходила здесь в 1941-1942 гг.Бокситогорский район,
деревня Подборозье,
близ ж-д.станции

✓ памятник-стела на "Дороге жизни"

Волжский район,
деревня Кобона, на
южном берегу Ладож-
ского озера○ ✓ памятник ленинградским детям
"Цветок жизни" на "Дороге жизни"г. Всеволожск, пос. Ко-
валевое, на 3 км шоссе
северо-западнее ж-д.
станции Ржевка○ ✓ памятник "Румболовская гора" на
"Дороге жизни"г. Всеволожск, Румбо-
ловские высоты

○ ✓ памятник "Безымянная высота"

Всеволожский район,
близ деревни Большие
Пороги, на правом
берегу реки Невы○ ✓ памятник "Разорванное кольцо"
на "Дороге жизни"Всеволожский район,
деревня Кокорево, у
Багановского спуска
к реке Ладоге

○ ✓ памятник "Катюша" на "Дороге жизни"

Всеволожский район,
деревня Корнево, близ
ж-д.станции Рахья○ ✓ памятник-стела летчикам Героям
Советского Союза С.А.Алешину,
Н.А.Боброву и В.А.Гончаруку, пов-
торившим подвиг Н.Ф.ГастеллоВсеволожский район,
близ ж-д.станции Лем-
болово✓ "Ленболовская твердыня" -
в составе д.м. Корникова

194.

продолжение приложения № 1

Наименование памятника

Местонахождение
памятника✓ памятник "Берег мужественных" на
"Ораниенбаумском пятачке"Ломоносовский район,
деревня Керново

✓ памятник "Дальний рубеж"

Ломоносовский район,
у бывшей деревни Те-
рентьево

? памятник "Приморский"

Ломоносовский район,
у "Фабричной канавки"○ ✓ памятник "Атака" на "Ораниен-
баумском пятачке"Ломоносовский район,
в 8 км от ж-д.станции
Старый Петергоф

○ ✓ памятник "Якорь"

Ломоносовский район,
10 км от ж-д.станции
Старый Петергоф○ ✓ памятник "Январский гром" на
"Ораниенбаумском пятачке"Ломоносовский район,
близ деревни Порожки,
19 км от ж-д.станции
Старый ПетергофБОКСИТОГОРСКИЙ РАЙОНМемориальный комплекс, сооруженный
на рубеже обороны советских войск
в период боев за г.Тихвин в 1941 г.на западной окраине
деревни Астрачимогила Кренке Виктора Даниловича
(1816-1893), военного инженера

деревня Колбеки

Памятник-стела Петру I, установленный
в честь посещения им здешних мест в
1712-1716 гг.

деревня Сухая Нива

ВОЛСОВСКИЙ РАЙОНМасляной столб с отметками количества
"ревизских душ"

деревня Курск

(в паспорте указана
д.р. Яблонцы)

Сведения выписки об основных характеристиках и зарегистрированных правах на объект недвижимости (сооружение)

Реквизиты выписки

Наименование	Значение
Дата формирования выписки	01.07.2025
Регистрационный номер	****-**-****-*****

Реквизиты поступившего запроса

Наименование	Значение
Дата поступившего запроса	01.07.2025
Дата получения запроса органом регистрации прав	01.07.2025

Сведения об объекте недвижимости - сооружении

Наименование	Значение
Дата постановки на учет/ регистрации	27.04.2015 0:00:00
Кадастровый номер	47:14:1002004:163
Номер кадастрового квартала	47:14:1002004
Вид объекта недвижимости	002001004000, Сооружение
Кадастровые номера иных объектов недвижимости (земельных участков), в пределах которых расположен объект недвижимости	47:14:1002004:166
Площадь в кв. метрах	197.5
Площадь застройки в квадратных метрах с округлением до 0,1 квадратного метра	197.5
Количество этажей (в том числе подземных)	-
Назначение сооружения	14. сооружения исторические
Наименование сооружения	Памятник "Январский гром" на Ораниенбаумском пятачке
Год завершения строительства	1967
ОКАТО	41230000000
Код КЛАДР	4701200000000
Код региона	47, Ленинградская область
Район	р-н, Ломоносовский
Дом	д, Б/Н
Адрес в соответствии с ФИАС (Текст)	Ленинградская область, Ломоносовский район, близ деревни Порожки, 19 км. Гостилицкого шоссе
Кадастровая стоимость	19871005.88

Сведения о правах и правообладателях

Наименование	Значение
Сведения о праве и правообладателях	
Дата постановки на учет/ регистрации	19.01.2023 15:46:22
Вид зарегистрированного вещного права	001005000000, Оперативное управление
Номер регистрации вещного права	47:14:1002004:163-47/054/2023-4
Сведения о правообладателе	Государственное бюджетное учреждение культуры Ленинградской области "Музейно-мемориальный комплекс "Дорога жизни" 7842032912, 1157847137601
Сведения о праве и правообладателях	
Дата постановки на учет/ регистрации	20.05.2015 12:23:29
Вид зарегистрированного вещного права	001001000000, Собственность
Номер регистрации вещного права	47-47/001-47/001/008/2015-505/1
Сведения о правообладателе	Ленинградская область

Ограничения прав и обременения объекта недвижимости

Наименование	Значение
--------------	----------

Ограничение права и обременение объекта недвижимости	
Дата постановки на учет/ регистрации	27.05.2020 10:05:19
Номер регистрации ограничения права или обременения объекта недвижимости	47:14:1002004:163-47/001/2020-2
Вид зарегистрированного ограничения права или обременения объекта недвижимости	022015000000, Объект культурного наследия
Номер реестровой записи	47:14:1002004:163-47.RTRIGHTS.E.670526001
Номер регистрации вещного права	47-47/001-47/001/008/2015-505/1
Номер реестровой записи	47:14:1002004:163-47.RTRIGHTS.E.670534001
Номер регистрации вещного права	47-47/001-47/001/008/2015-506/1
Сведения о правообладателе	Не определено Не определено, Не определено
Документ-основание	Иной документ Паспорт на памятник истории, 1996-08-27
Документ-основание	558232000000, Документы, воспроизводящие сведения об изменении назначения помещения Постановлением Совета Министров РСФСР, 624, 1974-12-04

Статус записи об объекте недвижимости

Наименование	Значение
Статус записи об объекте недвижимости	Сведения об объекте недвижимости имеют статус "актуальные"

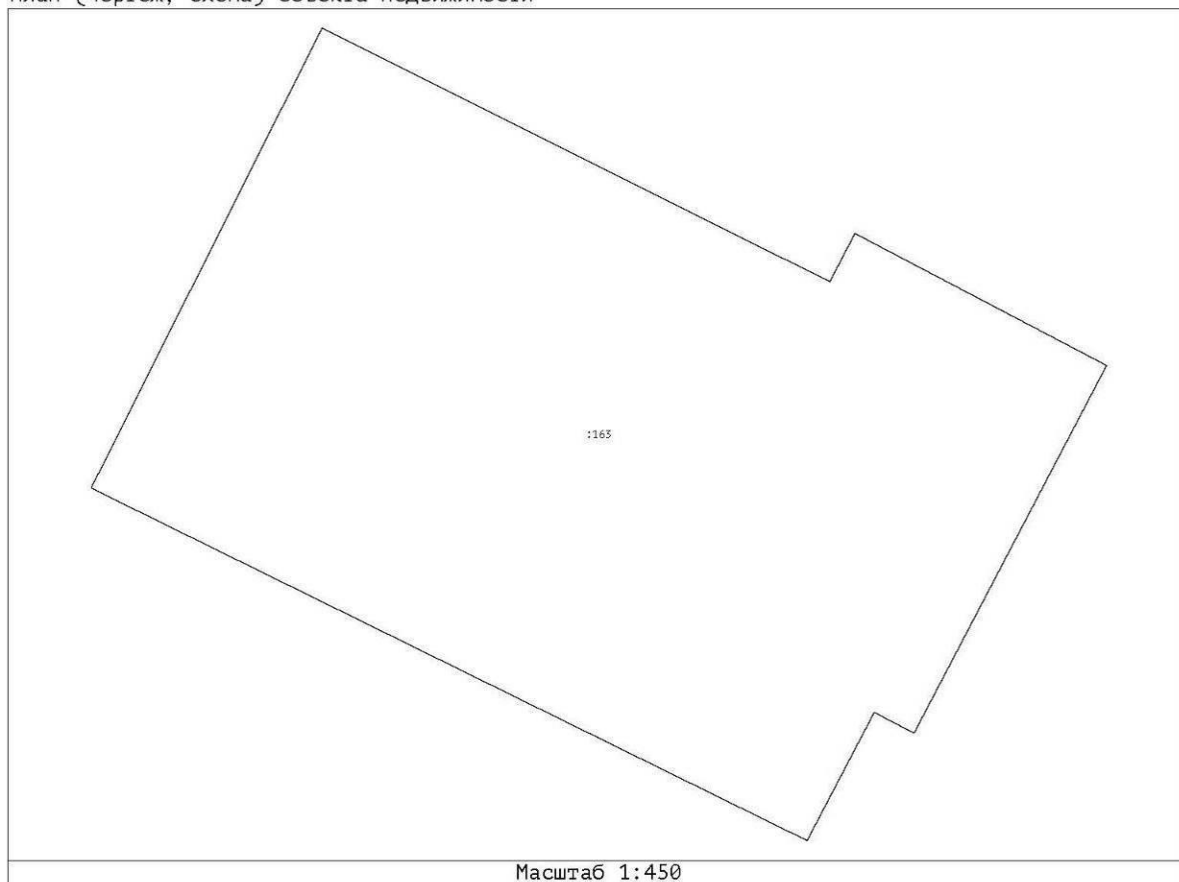
Объекты капитального строительства

Номер точки	X	Y	Описание закреп.	Погрешность, м
-------------	---	---	------------------	----------------

47:14:1002004:163

Система координат:				
МСК 47 зона 2				
1				
1	419422.09	2176182.65	-	0,1
2	419416.73	2176193.38	-	0,1
3	419417.75	2176193.91	-	0,1
4	419414.96	2176199.23	-	0,1
5	419407.19	2176195.16	-	0,1
6	419407.63	2176194.32	-	0,1
7	419404.92	2176192.90	-	0,1
8	419412.37	2176177.77	-	0,1

План (чертеж, схема) объекта недвижимости



Министерство культуры
Российской Федерации

ЛИЦЕНЗИЯ

№ МКРФ 02430 от 6 апреля 2015 г.

На осуществление деятельности по сохранению объектов культурного наследия (памятников истории и культуры) народов Российской Федерации

(указывается конкретный вид лицензируемой деятельности)

Виды работ, выполняемых в составе лицензируемого вида деятельности, в соответствии с частью 2 статьи 12 Федерального закона «О лицензировании отдельных видов деятельности»:

согласно приложению № 1 к лицензии

(указывается в соответствии с перечнем работ, установленных законодательством о лицензировании соответствующего вида деятельности)

Настоящая лицензия предоставлена:

Обществу с ограниченной ответственностью «Профиль»

ООО «Профиль»

(указывается полное и (в случае, если имеется), сокращенное наименование (в том числе фирменное наименование), организационно-правовая форма юридического лица (фамилия, имя и (в случае, если имеется) отчество индивидуального предпринимателя, данные документа, удостоверяющего его личность)

Основной государственный регистрационный номер юридического лица (индивидуального предпринимателя) (ОГРН) **1037804035851**

Идентификационный номер налогоплательщика (ИНН) **7802182380**

007818

Адрес места нахождения и места осуществления лицензируемого вида деятельности:

194044, г. Санкт-Петербург, Чугунная, д. 4, лит. А, оф. 500

(указывается адрес места нахождения (место жительства – для индивидуального предпринимателя), и адреса мест осуществления работ (услуг), выполняемых (оказываемых) в соответствии с лицензируемым видом деятельности)

Настоящая лицензия предоставлена на срок **бессрочно**

Настоящая лицензия переоформлена на основании решения лицензирующего органа – приказа:

№620 от 6 апреля 2015 г.

№433 от 15 апреля 2019 г.

Настоящая лицензия имеет 1 приложение, являющееся ее неотъемлемой частью на 1 листе.

Заместитель Министра

(подпись уполномоченного лица)



(Handwritten signature)

(подпись уполномоченного лица)

Н.П.Овсиенко

(Ф.И.О. уполномоченного лица)



Министерство культуры
Российской Федерации

ПРИЛОЖЕНИЕ № 1

к лицензии № МКРФ 02430 от 6 апреля 2015 г.

виды выполняемых работ:

разработка проектной документации по консервации, реставрации и воссозданию объектов культурного наследия (памятников истории и культуры) народов Российской Федерации;

разработка проектной документации по ремонту и приспособлению объектов культурного наследия (памятников истории и культуры) народов Российской Федерации;

реставрация, консервация и воссоздание оснований, фундаментов, кладок, ограждающих конструкций и распорных систем;

реставрация, консервация и воссоздание металлических конструкций и деталей;

реставрация, консервация и воссоздание деревянных конструкций и деталей;

реставрация, консервация и воссоздание декоративно-художественных покрасок, штукатурной отделки и архитектурно-лепного декора;

реставрация, консервация и воссоздание конструкций и деталей из естественного и искусственного камней;

реставрация, консервация и воссоздание произведений скульптуры и декоративно-прикладного искусства;

реставрация, консервация и воссоздание живописи (монументальной, станковой);

реставрация, консервация и воссоздание исторического ландшафта и произведений садово-паркового искусства;

ремонт и приспособление объектов культурного наследия (памятников истории и культуры) народов Российской Федерации.

Заместитель Министра

(должность уполномоченного лица)



(подпись уполномоченного лица)

Н.П.Овсиенко

(ф.и.о. уполномоченного лица)

007786

СОДЕРЖАНИЕ

Акта по результатам государственной историко-культурной экспертизы проектной документации на проведение работ по сохранению объекта культурного наследия федерального значения «Памятник «Январский гром» на «Ораниенбаумском пятачке», входящего в состав объекта культурного наследия федерального значения «Ансамбль «Зеленый пояс Славы Ленинграда» (Ленинградская область), расположенного по адресу: Ленинградская обл., Ломоносовский р-н, близ деревни Порожки, 19 км Гостилицкого шоссе: «Разработка научно-проектной документации на проведение работ по сохранению (в целях реставрации) объектов культурного наследия - памятников военной истории, расположенных на территории Ломоносовского района Ленинградской области», ООО «Профиль», 2025 г. Шифр 2025-342. Объект 5.

А к т государственной историко-культурной экспертизы	Лист № 1-41
Приложения к Акту государственной историко-культурной экспертизы:	
Приложение № 1 (Историческая иконография)	Лист № 42-46
Приложение № 2 (Предмет охраны объекта культурного наследия)	Лист № 47-49
Приложение № 3 (Границы территории объекта культурного наследия)	Лист № 50-54
Приложение № 4 (Материалы фотофиксации)	Лист № 55-70
Приложение № 5 (Протоколы и договоры с экспертами)	Лист № 71-91
Приложение № 6 (Документы, представленные заказчиком)	Лист № 92-139