

**А К Т**

**по результатам государственной историко-культурной экспертизы проектной документации на проведение работ по сохранению объекта культурного наследия федерального значения «Памятник «Берег мужественных» на «Ораниенбаумском пятачке», входящего в состав объекта культурного наследия федерального значения «Ансамбль «Зеленый пояс Славы Ленинграда» (Ленинградская область), расположенного по адресу: Ленинградская обл., Сосновоборский городской округ, г. Сосновый Бор, ул. Набережная реки Воронки, д 6: «Разработка научно-проектной документации на проведение работ по сохранению (в целях реставрации) объектов культурного наследия - памятников военной истории, расположенных на территории Ломоносовского района Ленинградской области», ООО «Профиль», 2025 г. Шифр 2025-342. Объект 1.**

**1. Дата начала и дата окончания проведения экспертизы.**

Настоящая государственная историко-культурная экспертиза проведена в период с 06 ноября 2025 г. по 01 декабря 2025 г.

**2. Место проведения экспертизы:** г. Санкт-Петербург; Ленинградская обл., Ломоносовский р-н.

**3. Заказчик экспертизы:** ООО «Профиль», 194044, Санкт-Петербург, ул. Чугунная, д.4а, офис 500, ИНН 7802182380.

**4. Сведения об экспертах:**

**Давыдова Нина Анатольевна**, образование высшее - Санкт-Петербургская Государственная Лесотехническая Академия им. С.М. Кирова, инженер (садово-парковое и ландшафтное строительство), со стажем работы 20 лет. Руководитель садово-паркового и ландшафтного отдела ООО «Гелиантус». Курсы повышения квалификации СПбГАСУ по направлению «Архитектура», магистр по направлению подготовки – «строительство» (СПб Политехнический университет Петра Великого). Аттестована в качестве государственного эксперта по проведению государственной историко –

культурной экспертизы. Приказ Министерства культуры № 3534 от 27.12.2023 г.

Профиль экспертной деятельности (объекты экспертизы): выявленные объекты культурного наследия в целях обоснования целесообразности включения данных объектов в реестр; документы, обосновывающие включение объектов культурного наследия в реестр; документация или разделы документации, обосновывающие меры по обеспечению сохранности объекта культурного наследия, включенного в реестр, выявленного объекта культурного наследия либо объекта, обладающего признаками объекта культурного наследия, при проведении земляных, мелиоративных, хозяйственных работ, указанных в статье 30 Федерального закона от 25.06.2002 № 73-ФЗ «Об объектах культурного наследия (памятниках истории и культуры) народов Российской Федерации» работ по использованию лесов и иных работ в границах территории объекта культурного наследия либо на земельном участке, непосредственно связанном с земельным участком в границах территории объекта культурного наследия; проектная документация на проведение работ по сохранению объектов культурного наследия.

**Аверьянова Александра Евгеньевна**, образование высшее - Институт живописи, скульптуры и архитектуры им. И.Е. Репина, архитектор, со стажем работы 45 лет. Самозанятая. Аттестована в качестве государственного эксперта по проведению государственной историко – культурной экспертизы. Приказ Министерства культуры РФ № 3399 от 19.12.2023 г.

Профиль экспертной деятельности (объекты экспертизы): проектная документация на проведение работ по сохранению объектов культурного наследия.

**Иванова-Голованкова Марина Николаевна**, образование высшее – Санкт-Петербургская государственная художественно-промышленная академия имени А. Л. Штиглица (2010 г.), искусствовед по специальности История и теория изобразительного искусства. Стаж работы 15 лет. ООО «НИВАД», руководитель научного отдела. Аттестована в качестве государственного эксперта по проведению государственной историко – культурной экспертизы. Приказ Министерства культуры РФ № 260 от 06.02.2023 г.

Профиль экспертной деятельности (объекты экспертизы): выявленные объекты культурного наследия в целях обоснования целесообразности включения данных объектов в реестр; документы, обосновывающие включение объектов культурного наследия в реестр; документы, обосновывающие изменение категории историко-культурного значения объекта культурного наследия; проектная документация на проведение работ по сохранению объектов культурного наследия.

**5. Информация о том, что в соответствии с законодательством Российской Федерации эксперт (эксперты) несет ответственность за достоверность сведений, изложенных в заключении:**

Эксперты несут ответственность за достоверность сведений, изложенных в заключении, в соответствии с законодательством Российской Федерации.

**6. Цели и объекты экспертизы:**

**6.1. Объект экспертизы:**

Проектная документация на проведение работ по сохранению объекта культурного наследия федерального значения «Памятник «Берег мужественных» на «Ораниенбаумском пятачке», входящего в состав объекта культурного наследия федерального значения «Ансамбль «Зеленый пояс Славы Ленинграда» (Ленинградская область), расположенного по адресу: Ленинградская обл., Сосновоборский городской округ, г. Сосновый Бор, ул. Набережная реки Воронки, д 6: «Разработка научно-проектной документации на проведение работ по сохранению (в целях реставрации) объектов культурного наследия - памятников военной истории, расположенных на территории Ломоносовского района Ленинградской области», ООО «Профиль», 2025 г. Шифр 2025-342. Объект 1, в составе:

Раздел 1. Предварительные работы:

*Часть 1. Исходно-разрешительная документация:*

1.1. Исходно-разрешительная документация. Шифр: 2025-342-ИРД 1;

*Часть 2. Программа научно-исследовательских работ.*

2.1. Предварительные работы. Шифр: 2025-342-ПР 1;

*Часть 3. Фотофиксация до реставрации.*

3.1. Фотофиксация объекта культурного наследия до начала проведения работ. Шифр: 2025-342-ФФ 1;

Раздел 2. Комплексные научные исследования:

4.1. Комплексные научные исследования. Шифр: 2025-342-КНИ 1;

*Подраздел 1. Инженерные изыскания.*

5.1. Инженерно-геодезические изыскания. Шифр: 2025-342-ИГДИ 1;

Раздел 3. Проект реставрации и приспособления:

*Стадия «Эскизный проект»:*

6.1. Эскизный проект. Шифр: 2025-342-ЭП 1;

*Стадия «Проект»:*

*Часть 1. «Пояснительная записка»:*

7.1. Общая пояснительная записка. Шифр: 2025-342-ПЗ 1;

*Часть 2. «Схема планировочной организации земельного участка».*

8.1. Схема планировочной организации земельного участка. Шифр: 2025-342-ПЗУ 1;

*Часть 3. «Архитектурные решения».*

9.1. Архитектурные решения. Шифр: 2025-342-АР 1;

*Часть 4. «Конструктивные и объемно-планировочные решения».*

10.1. Конструктивные решения. Шифр: 2025-342-КР 1;

*Часть 5. «Сведения об инженерном оборудовании, о сетях инженерно-технического обеспечения, перечень инженерно-технических мероприятий, содержание технологических решений».*

*Часть 5.1. «Система электроснабжения».*

11.1. Электроснабжение и электроосвещение, молниезащита, заземление. Шифр: 2025-342-ИОС 5.1-1;

*Часть 5.5. «Сети связи».*

12.1. Система охранного телевидения. Шифр: 2025-342-ИОС 5.5.1-1;

*Часть 7. «Проект организации строительства».*

13.1. Проект организации реставрации. Шифр: 2025-342-ПОР 1;

*Часть 8. «Мероприятия по охране окружающей среды».*

14.1. Перечень мероприятий по охране окружающей среды. Шифр: 2025-342-ООС 1;

*Часть 11. «Мероприятия по обеспечению доступа инвалидов».*

15.1. Мероприятий по обеспечению доступа инвалидов. Шифр: 2025-342-ОДИ 1;

*Часть 13. Иная документация в случаях, предусмотренных законодательными и иными нормативными правовыми актами Российской Федерации.*

17.1. Методические и технологические рекомендации по реставрации. Шифр: 2025-342-МР 1.



## **6.2. Цель проведения экспертизы:**

Определение соответствия требованиям государственной охраны объектов культурного наследия проектной документации на проведение работ по сохранению объекта культурного наследия федерального значения «Памятник «Берег мужественных» на «Ораниенбаумском пятачке», входящего в состав объекта культурного наследия федерального значения «Ансамбль «Зеленый пояс Славы Ленинграда» (Ленинградская область), расположенного по адресу: Ленинградская обл., Сосновоборский городской округ, г. Сосновый Бор, ул. Набережная реки Воронки, д 6: «Разработка научно-проектной документации на проведение работ по сохранению (в целях реставрации) объектов культурного наследия - памятников военной истории, расположенных на территории Ломоносовского района Ленинградской области», ООО «Профиль», 2025 г. Шифр 2025-342. Объект 1.

## **7. Перечень документов, представленных заказчиком или полученных экспертом самостоятельно:**

### **7.1. Перечень документов, представленных заказчиком:**

1. Проектная документация на проведение работ по сохранению объекта культурного наследия федерального значения «Памятник «Берег мужественных» на «Ораниенбаумском пятачке», входящего в состав объекта культурного наследия федерального значения «Ансамбль «Зеленый пояс Славы Ленинграда» (Ленинградская область), расположенного по адресу: Ленинградская обл., Сосновоборский городской округ, г. Сосновый Бор, ул. Набережная реки Воронки, д 6: «Разработка научно-проектной документации на проведение работ по сохранению (в целях реставрации) объектов культурного наследия - памятников военной истории, расположенных на территории Ломоносовского района Ленинградской области», ООО «Профиль», 2025 г. Шифр 2025-342. Объект 1.
2. Задание комитета по сохранению культурного наследия Ленинградской области № 04-03/25-12 от 31.01.2025 г. (прил.6).
3. Предмет охраны объекта культурного наследия - приказ комитета по культуре Ленинградской области № 01-03/21-275 от 27.12.2021 г. (прил.2).
4. Границы территории объекта культурного наследия - приказ комитета по культуре Ленинградской области № 36 от 05.09.2013 г. (прил.3).
5. Охранное обязательство – распоряжение комитета по культуре Ленинградской области № 01-04/17-41 от 06.03.2017 г. (прил.6).
6. Копия лицензий разработчика проектной документации на деятельность по сохранению объектов культурного наследия №МКРФ 02430 от 06.04.2015 г. (прил.6).
7. Выписка ЕГРН от 01.07.2025 (прил.6).

8. Разрешение на проведение работ по сохранению объекта культурного наследия № 04-01/25-57 от 01.07.2025 (прил.6).
9. Паспорт объекта культурного наследия 471410058580146 от 25.08.2025 (прил.6).
10. Приказ МК РФ № 530-р от 03.06.2015 г. (прил.6).
11. Выкопировки из Постановления Совета министров РСФСР № 624 от 04.12.1974 г. (прил.6).

#### **8. Сведения о проведенных исследованиях с указанием методов, объема и характера выполненных работ и их результатов.**

В ходе проведения историко-культурной экспертизы была проанализирована представленная проектная документация по исследуемому объекту на соответствие действующему законодательству об охране культурного наследия, требованиям задания комитета по сохранению культурного наследия Ленинградской области № 04-03/25-12 от 31.01.2025 г. (прил.6), предмету охраны, определённого в приказе комитета по культуре Ленинградской области № 01-03/21-275 от 27.12.2021 г. (прил.2). На основе данных исследований проведена оценка возможности проведения работ по сохранению данного объекта культурного наследия.

Методы и характер выполненных в рамках исследований работ. Применены исследовательские, научно-аналитические методы. Эксперты рассмотрели представленные документы и проектную документацию, провели натурные исследования, историко-архитектурные исследования. Результаты изложили в заключении экспертизы. Объём проведённых исследований соответствует границам проектирования и границам исторического владельческого участка. Место проведения исследований соответствует адресу объекта культурного наследия.

В процессе работы по сбору архивных и библиографических данных по объекту экспертизы были изучены фонды Российской национальной библиотеки (РНБ), картографические источники из фондов РНБ. В ходе данных исследований прослежена история формирования участка, изучена история проектирования и строительства рассматриваемого объекта. Результатом стало составление краткой исторической справки (*п.10.2. акта*), иллюстративного приложения к акту – альбома иконографии (*прил. 1*).

Натурные исследования включали визуальный осмотр объекта культурного наследия, фотофиксацию в границах проектирования. Результатом данных исследований стала оценка современного состояния объекта культурного наследия с составлением приложения к акту по фотофиксации (*прил.4*).

#### **7.2. Перечень документов, полученных экспертом самостоятельно:**

В соответствии с договором на проведение государственной историко-культурной экспертизы сбор документов (сведений), указанных в пункте 15

Положения о государственной историко-культурной экспертизе, утвержденного постановлением Правительства Российской Федерации от 25.04.2024 № 530, осуществляется заказчиком.

## **9. Сведения об обстоятельствах, повлиявших на процесс проведения и результаты экспертизы.**

Обстоятельств, повлиявших на процесс проведения и результаты экспертизы, не имеется.

## **10. Факты и сведения, выявленные и установленные в результате проведенных исследований.**

### ***10.1. Общие сведения об объекте культурного наследия:***

Объект культурного наследия «Памятник «Берег мужественных» на «Ораниенбаумском пятачке» принят на государственную охрану в соответствии с Постановлением Совета Министров РСФСР №624 от 04.12.1974 г. «О дополнении и частичном изменении постановления Совета Министров РСФСР № 1327 от 30.08.1960 г.».

Наименование объекта в соответствии с нормативно правовым актом о его постановке на государственную охрану: «Памятник «Берег мужественных» на «Ораниенбаумском пятачке».

Адрес объекта по выписке ЕГРН: Ленинградская обл., Сосновоборский городской округ, г. Сосновый Бор, ул. Набережная реки Воронки, д 6.

Вид объекта культурного наследия: памятник.

Категория историко-культурного значения: объект культурного наследия федерального значения.

Входит в состав объекта культурного наследия федерального значения «Ансамбль «Зеленый пояс Славы Ленинграда», (Ленинградская область).

Границы территории объекта культурного наследия установлены Приказом комитета по культуре Ленинградской области № 36 от 05.09.2013 г.

Предмет охраны объекта культурного наследия утвержден Приказом комитета по культуре Ленинградской области № 01-03/21-275 от 27.12.2021 г.

Охранное обязательство собственника или иного законного владельца объекта культурного наследия утверждено распоряжением комитета по культуре Ленинградской области № 01-04/17-41 от 06.03.2017 г.

В предмет охраны объекта культурного наследия включены исторические элементы, в том числе:

Объемно-пространственное решение: историческое местоположение: на 103-м км шоссе Санкт-Петербург - Усть-Луга. на правом берегу реки Воронки; местоположение 30-метровой стелы (на южной стороне шоссе Санкт-Петербург - Усть-Луга); местоположение противотанковых надолбов (на северной стороне шоссе Санкт-Петербург - Усть-Луга); исторический

рельеф и природный ландшафт (естественный лес) территории в границах объекта культурного наследия, дорожно-тропиночная сеть; местоположение (в северо- восточной части территории) каменного обелиска местоположение (в восточной части территории) братского захоронения советских воинов, погибших в 1941-1944 гг. в боях у реки Воронки; габариты, конфигурация (в форме трапеции) стелы на основании, материал (железобетон); местоположение (на северо- западной стороне стелы), габариты барельефа, материал (латунь); мемориальные надписи, техника исполнения (металлические буквы), текст надписей на северо- западной стороны стелы, на северной стороне: «ЗДЕСЬ НА РУБЕЖЕ РЕКИ ВОРОНКИ / ВОИНЫ ВОСЬМОЙ АРМИИ И / МОРЯКИ БАЛТИЙСКОГО ФЛОТА / В СЕНТЯБРЕ 1941 ГОДА / ПРЕГРАДИЛИ ПУТЬ / НЕМЕЦКО-ФАШИСТСКИМ ПОЛЧИЩАМ / РВАВШИМСЯ К ЛЕНИНГРАДУ»; на западной стороне: «ВЕЧНАЯ СЛАВА ГЕРОЯМ / ОТСТОЯВШИМ ГОРОД ЛЕНИНА»; текст с юго-восточной стороны стелы: «ЗАЩИТНИКАМ ЛЕНИНГРАДА / СРАЖАВШИМСЯ В БОЯХ С / НЕМЕЦКО-ФАШИСТСКИМИ ОРДАМИ / ПАМЯТНИК СООРУЖЕН ТРУДЯЩИМИСЯ / СМОЛЬНЕНСКОГО РАЙОНА ЛЕНИНГРАДА / ЛОМОНОСОВСКОГО РАЙОНА И / СОСНОВСКОГО БОРА В 1967 ГОДУ» габариты, конфигурация (пирамидальная) противотанковых надолбов; габариты каменного обелиска с высеченной надписью: «ЗДЕСЬ / ДЕРЖАЛИ / ОБОРОНУ/ 191 С.Д. /48, 71-Я МОР. С.Б. / АРТ. ИЖОР.УКР./СЕКТ 12 АВ. ПОЛК».

### ***10.2. Краткие исторические сведения.***

Памятник «Памятник «Берег мужественных» на «Ораниенбаумском пятачке» был построен в рамках создания единого мемориального комплекса «Зеленый пояс Славы Ленинграда», посвященного героической обороне Ленинграда в годы Великой Отечественной войны.

Первые памятники на линии обороны Ленинграда, посвящённые героизму советских воинов, были установлены ещё в годы Великой Отечественной войны. Ряд памятников был сооружен в следующие годы, но все они возводились индивидуально, вне единого замысла.

23 июня 1956 г. исполком Ленгорсовета принял постановление «О сооружении памятников и мемориальных досок, посвященных героической обороне Ленинграда в годы Великой Отечественной войны», в соответствии с которым до 1965 года был сооружен ряд монументов.

Одновременно с этим была начата разработка проекта единого мемориального комплекса, который должен был быть сооружен на рубеже, где в сентябре 1941 г. было остановлено наступление немецких и финских войск<sup>1</sup>.

Проект комплекса был разработан в 1958-1964 гг. работниками архитектурно-планировочного управления Исполкома Ленгорсовета и 1-й

---

<sup>1</sup> Лукьянов Ю. А. Зелёный пояс Славы. Л. 1972.

мастерской института «Ленпроект» (архитекторы Г.Н. Булдаков, В.Л. Гайкович и М.А. Сементовская). Главная роль в генеральном плане «Зеленого пояса Славы» отводилась монументальным архитектурным формам, которые в сочетании со скульптурой, памятными знаками, сохраненными или восстановленными оборонительными сооружениями и подлинными образцами воинской техники символизируют героизм защитников Ленинграда. Позднее в ансамбль «Зеленого пояса Славы» включили памятники мемориальных комплексов «Дорога Жизни» и «Ораниенбаумский плацдарм».

Официально идея создания единого мемориального комплекса была опубликована в канун 20-летия Победы. 23 февраля 1965 г. в газете «Смена» была опубликована статья поэта-фронтовика, участника обороны Ленинграда, М.Н. Дудина, который от имени ветеранов войны писал: «Пусть на месте кольца блокады вырастет вокруг Ленинграда зеленое кольцо мира, пусть оно обозначит на вечные времена своим зеленым шумом рубеж нашего мужества... Пусть каждый ленинградец, молодой и старый, долгом и честью сочтет посадить на смертном рубеже дерево вечной жизни и памяти – это наш долг».

В 1965г. проекты мемориалов, разработанные ленинградскими архитекторами и скульпторами, были выставлены в Исполкоме Ленгорсовета, а в начале 1966 г. в Доме архитектора. Для реализации общего замысла «Зеленого пояса Славы» исполкомы Ленгорсовета и Леноблсовета приняли решение о шефстве исполкомов над своими участками в составе будущего мемориала. На местах будущих мемориалов в 1965 году были посажены первые деревья и установлены закладные камни<sup>2</sup>.

Зеленый пояс Славы возводился методом народной стройки, с участием отдельных граждан и крупнейших организаций Ленинграда. Организаторами работ по сооружению «Зеленого пояса Славы» стали партийная и комсомольская организации Ленинграда, органы городского управления. К работам были привлечены коллективы промышленных предприятий, учебных заведений, воинские части.

Памятник «Берег мужественных» был создан в память о защитниках Ораниенбаумского плацдарма, сражавшихся в сентябре 1941 года на рубеже реки Воронки. Это участок стал самым западным местом в Великой Отечественной войне, на котором продвижение немецких войск было остановлено и более не происходило.

В 1964 году на месте будущего мемориала ветеранами Ораниенбаумского плацдарма был установлен памятный знак – грубооколотый гранитный обелиск с высеченной на нем надписью: «Здесь держали оборону 191 сд, 48,71-я мор.с.б. арт. Ижор. укр. сект. 12 ав полк». Камень первоначально размещался южнее шоссе, над береговым склоном реки Воронка. (см илл. 1).

---

<sup>2</sup> Лукьянов Ю. А. Памятник длиной 200 километров. Л. 1969.

В тоже время велась разработка проекта основного монумента. Работу над ним вели в институте «Ленгражданпроект». Авторами мемориала стали архитекторы А.Е. Ривкин, А.Г. Камалдинов, Н.В. Устинович, скульпторы П.А. Якимович, М.Р. Габе, инженеры Н.Н. Ильин, В.К. Самулевич. Строительство велось силами Смольнинского района Ленинграда и Ломоносовского района Ленинградской области.

Мемориал был сооружен в июне — октябре 1967 года и открыт 28 октября 1967 года. Открывали памятник ветераны - бывший командир 5-й бригады морской пехоты (позднее ставшей 71 морской стрелковой) генерал С.Н. Борщев и комиссар батальона ополченцев А.Г. Базанов.

Первоначально мемориал представлял собой 29-и метровую горизонтальную стелу высотой 4,5 м из бетона установленную параллельно шоссе к югу от него. Заостренный край стелы был направлен к реке, на запад. (см илл. 2). На фасаде стелы разместили барельефы защитников плацдарма: солдата, матроса, партизана, девушки-военнослужащей и надпись «1941-1944. Здесь на рубеже реки Воронки воины Восьмой армии и моряки Балтийского флота в сентябре 1941 года преградили путь немецко-фашистским полчищам, рвавшимся к Ленинграду. Вечная слава героям, отстоявшим город Ленина». На задней стороне стелы разместили надпись: «Защитникам Ленинграда, сражавшимся в боях с немецко-фашистскими ордами — трудящиеся Смольнинского района города Ленинграда и Ломоносовского района».

Барельефы были выполнены из латуни, надписи из металлических букв, закрепленных на бетоне.

В октябре 1968 году у памятника были установлены металлические доски с перечислением частей и соединений, принимавших участие в обороне рубежа реки Воронка.

Спереди и позади мемориала были устроены мощные бетонными плитами площадки, к ним от шоссе вела мощеная такими же плитами дорожка. К камню, установленному в 1964 году и площадке перед ним вела от шоссе еще одна дорожка (см илл. 3).

Мемориал «Берег мужественных» был принят под государственную охрану в соответствии с Постановлением Совета министров РСФСР №624 от 04.12.74, в составе комплекса «Зеленый пояс Славы», но охранная зона для него тогда установлена не была.

В 1975 году Исполком Горсовета Соснового Бора обратился в Северное Управление строительства, проводившее работы по сооружению Ленинградской атомной электрической станции с просьбой о проведении работ по ремонту и реконструкции мемориала. В 1980 году шефство над мемориалом «Берег мужественных» было возложено на ЛАЭС, Научно-исследовательский технологический институт (НИТИ) и воинскую часть 53816<sup>3</sup>.

<sup>3</sup> Военно-строительная часть в г. Сосновый Бор.

В 1980-1983 годы был проведен ряд работ на территории мемориала и прилегающей к нему. Площадка между стелой и шоссе была замощена бетонными плитами, на ее краю была устроена трибуна, устроены цветники (см илл. 4). Памятник 1964 года в связи с этим был перенесен на новое место за стелой (см илл. 5). По верху откоса берега реки Воронка была сооружена подпорная стенка.

По территории в этот период были проложены дорожки с бетонным покрытием и сооружена лестница-спуск к реке для спуска венков.

15 сентября 1991 года в стелу была заложена капсула с посланием к потомкам, которую предполагается вскрыть 15.09.2091 года. Письмо заканчивается словами: «Помните о тех, кто не стал в далеком 1941-м на колени. Будьте достойны этой памяти». С северной стороны шоссе ветеранами был посажен мемориальный дуб.

В феврале 1992 года мемориал был осмотрен сотрудниками Комитета по культуре администрации Ленинградской области с составлением описания и схемы (см илл. 6 и 7).

В 1994 году на территории мемориала было осуществлено захоронение в братской могиле останков советских воинов, найденных на местах боев (см илл. 8).

Паспорт памятника истории и культуры для него был составлен 27 августа 1996 года.

В 2007 году по инициативе администрации городского округа Сосновый Бор был установлен поклонный крест у мемориала.

В 2014-2015 годах силами шефов проводились работы по текущему ремонту малых форм и благоустройству мемориала «Берег мужественных»

В 2011 году ООО "Научно-проектный институт ландшафтного планирования «Энко» " выполнил проект зоны охраны памятника «Берег мужественных»<sup>4</sup>.

В 2015 году ООО «Ренесанс-Реставрация» по заданию Комитета по культуре правительства Ленинградской области были проведены работы по реставрации памятника<sup>5</sup>.

В 2021 году ООО «Союз Экспертов Северо-Запад» была выполнена инвентаризация объекта культурного наследия федерального значения «Памятник “Берег мужественный” на Ораниенбаумском пятачке»<sup>6</sup>

### ***10.3. Современное состояние объекта культурного наследия:***

Памятник «Берег мужественных» на «Ораниенбаумском пятачке» является частью ансамбля «Зеленый пояс Славы Ленинграда».

Объект представляет из себя мемориальный комплекс, разделенный автомобильной дорогой («41А-007 г. Санкт-Петербург – Ручьи») на две

<sup>4</sup> Архив Комитета по сохранению культурного наследия Ленинградской области. Д 369/В7-2.

<sup>5</sup> Архив Комитета по сохранению культурного наследия Ленинградской области. Д 369/В47-3

<sup>6</sup> Архив Комитета по сохранению культурного наследия Ленинградской области. Д 369/В7-1

части- два ландшафтных участка. Общее состояние объекта культурного наследия ограничено-работоспособное.

Меньший по площади участок ландшафтный участок, расположенный севернее автомобильной трассы, имеет площадь 0,28 га. Данная территории представляет собой полуоткрытое пространство и включает в себя массив деревьев, под кронами которых в пять линий установлено 50 железобетонных противотанковых надолбов, окрашенных в белый цвет.

Большой участок располагается южнее автодороги и состоит из парадной части и участка естественного леса с устроенной в нём кольцевой дорожно-тропиночной сетью.

Парадная часть включает в себя: прямоугольную в плане площадь, примыкающую к автодороге и вымощенную крупными железобетонными прямоугольными плитами различного размера с тремя устроенными на ней клумбами; массивную горизонтальную прямоугольную стелу с барельефом и памятными надписями; бетонную трибуну в западной части; 16-металлических флагштоков и информационный стенд в северном углу.

Севернее информационного щита вне границ территории объекта культурного наследия установлен деревянный поклонный крест. Западнее площади и трибуны, вдоль бровки берегового склона реки Воронка, устроена бетонная подпорная стенка, выполненная из типовых фундаментных блоков.

Ландшафтный участок, расположенный южнее автомобильной трассы, имеет площадь 0,58 га. Центральным элементом композиции участка является мемориальная бетонная стела с барельефом, перед которой устроена прямоугольная площадь, примыкающая к автодороге и вымощенная крупными железобетонными прямоугольными плитами различного размера (120x120см, 140x280см, 240x120см), с тремя устроенными на ней клумбами. За стелой устроен прогулочный маршрут, проходящий по участку естественного леса и ведущий к гранитному обелиску из красного грубо отесанного гранита с памятной надписью, а также братского захоронения, обрамленного бордюром из габбро-диабазы, с установленным могильным камнем из аналогичного материала и памятной надписью на нем.

Локальные фрагменты покрытия площади выполнены из монолитного бетона. Поверхность покрытия площади неровная, плиты смещены относительно друг друга. Размер швов составляет в среднем 4 см, на участке вдоль прямоугольных клумб имеются грунтовые полосы шириной около 20 см. Наблюдается активное зарастание швов травой и мхом. Сами бетонные плиты подверглись различной степени разрушения, отмечены множественные сколы, трещины различной величины раскрытия и утраты фрагментов. На большей части плит обнажены арматурные стержни ввиду нарушения толщины защитного слоя при изготовлении и износа.

По периметру площади, кроме северо-восточной стороны, устроено обрамление бордюром, выкрашенным белой краской. Со стороны подъездной дороги (северная сторона площади) бордюр выполнен заподлицо. По



остальным сторонам установлен с превышением над уровнем мощения площади.

Бордюрные камни подверглись деструкции различной степени, часть полностью утрачена. Наблюдаются множественные поверхностные дефекты – сколы, трещины, утраты фрагментов. Геометрия обрамления нарушена, бордюрные камни смещены относительно друг друга.

Вдоль северо-восточной стороны парадной площади установлены 4 скамьи со спинкой и две урны. Материал: металл, дерево. Вид - современный. Состояние мебели - удовлетворительное. Под тремя скамьями обнаружены локальные расширения площади мощения ж/б плитами. Плиты заросли мхом и лишайником, отмечено наличие различных механических повреждений: сколы, трещины.

В северном углу парадной площади, со стороны подъездной дороги, располагается группа из 16-ти флагштоков диаметром, установленная на общем основании из монолитного бетона. На сегодняшний день один срезан в уровне дневной поверхности, надземная часть полностью утрачена. Металлические поверхности флагштоков многократно окрашивались без удаления прежних слоев, видны следы множественных наслоений. Красочные слои деструктурированы. На поверхностях также отмечены механические и коррозионные повреждения, подъемные тросы порваны, ролики заклинили.

С этого же угла от парадной площади вдоль автомобильной трассы отходит дорожка, вымощенная мелкой бетонной плиткой. Часть данной дорожки, вдоль которой установлен информационный щит, посвященный мемориальному комплексу, входит в границы объекта культурного наследия. Первый ряд бетонных плит дорожки со стороны площади имеет размер 74х74см и возвышается на 6 см, образуя ступень. Состояние данных плит – неудовлетворительное, в связи с наличием больших сколов и глубоких трещин. Далее заподлицо идут плиты размерами 74х37см. Мощение характеризуется неровностью поверхности, плиты лежат на разном уровне относительно друг друга. Швы на данном участке составляют в среднем 3 см, заросли травой и мхом. Общее состояние покрытий бетонными плитами и обрамления площади бордюром - ограниченно работоспособное.

С юго-западной стороны площади на газоне расположена бетонная трибуна, покрашенная в белый цвет. Территория между трибуной и площадью вымощена бетонными плитами размером 74х74см. Также несколько аналогичных плит уложено с северной и южной сторон для обеспечения подхода к ступеням. С северной стороны между плитами и конструкцией трибуны устроена сплошная бетонная подливка длиной 230см и шириной 28см. Описанные плиты подвержены деструкции и биопоражению, отмечено множество поверхностных дефектов и обнажение арматурных стержней ввиду разрушения защитного слоя бетона.

Западнее площади и трибуны, вдоль бровки берегового склона реки Воронка, устроена бетонная подпорная стенка. Вдоль стенки зафиксированы

рядовые посадки розы морщинистой, которые в отсутствии регулярной стрижки и ухода, а также с учетом особенности роста, значительно разрослись за пределы своего ряда и утратили декоративный вид.

Цветочное оформление на территории объекта представлено тремя прямоугольными клумбам на парадной площади, сформированными бетонным бордюрным камнем, а также цветником, организованным на братском захоронении. Цветники представляют собой запущенные, заросшие, в основном, сорной травяной растительностью участки с неравномерным включением цветов виолы рогатой и Витрокка (белого, тёмно-красного цвета, трехцветной).

За мемориальной стелой на незначительном от неё расстоянии организована площадка с покрытием из монолитного бетона, на которой установлены столы со скамейками и урнами. К площадке ведет дорожка из массивных бетонных плит и ступени из монолитного бетона. Сразу за стелой имеется газонная полоса и, между этой полосой и площадкой отдыха, полоса из крупноразмерных бетонных плит с бордюром.

Состояние уличной мебели на площадке – удовлетворительное, в рабочем состоянии. Данная мебель отличается от той, что представлена на парадной площади, является устаревшей. Материал столов и скамеек: дерево, металл, урны из металла. Мебель выкрашена в зеленый цвет, красочные слои разрушены. Площадка имеет старое покрытие из монолитного бетона с заполнителем из крупного гранитного щебня.

В границу объекта также входит организованная прогулочная зона на участке естественного леса за мемориальной стелой, состоящая из дорожно-тропиночной сети с включением мест отдыха и точек притяжения с мемориальной тематикой (братское захоронение и каменный обелиск).

Дорожно-тропиночная сеть в границах объекта культурного наследия имеет кольцевой маршрут, начинающийся от юго-восточного угла вымощенной площади и заканчивающийся у зоны со столами и скамейками за стелой.

Прогулочный маршрут проходит на участке естественного леса. Породный состав представлен в основном двумя видами деревьев: сосна обыкновенная и береза повислая. Общее состояние деревьев хорошее. Сосны на рассматриваемой территории имеют общую особенность - усыхание нижних ветвей, что в данном случае нормально, так как является следствием недостаточности солнечного света внутри лесного массива. Среди березы есть единичные деревья, требующие мониторинга и, возможно, проведения санитарного сноса. Данные деревья имеют крупные дупла с разрушением древесины.

Рельеф территории естественного леса в прогулочной зоне более ярко выражен, чем в парадной части с площадью и мемориальной стеной. Травянистый покров под пологом деревьев естественного происхождения, местами достаточно плотный, состоит в основном из злаковых с включением других различных трав (недотрога мелкоцветковая, марьянник дубравный,

мышинный горошек, колокольчик скученый, манжетка клубочковая, нивяник обыкновенный, василек луговой, ястребинка, скабиоза, тысячелистник и др.).

Дорожка прогулочной зоны, начинающаяся от центральной площади, имеет ширину 1,7м и вымощена новой бетонной тротуарной брусчаткой, где брусчатка представлена в трех типоразмерах 260х160мм, 160х160мм, 100х160мм, и уложена заподлицо с бордюром. Ведет к каменному обелиску, расположенному в западной части территории объекта культурного наследия. Дорожка имеет в основном возвышенное положение над прилегающей территорией леса. Новое мощение из брусчатки выполнено поверх старой дорожки из монолитного бетона.

Территория вокруг каменного обелиска вымощена аналогичной новой бетонной плиткой, установлены новые скамьи и урна, выполненные в схожем стиле с установленными на центральной площади объекта. Общее состояние нового мощения дорожки и площадки у каменного обелиска – работоспособное.

От вымощенной площадки с обелиском, на юго-восток к братскому захоронению и далее к центральной стеле ведет старая дорожка из монолитного бетона с включением крупной фракции щебня. Ширина дорожки неравномерная, составляет от 1,0м до 1,5м. Бетонная поверхность загрязнена, имеет неровности, сколы и трещины, зарастает мхом и лишайником. Уровень старой бетонной дорожки в зоне сопряжения с новой вымосткой на 13см ниже, ввиду укладки брусчатки поверх бетона.

В юго-западной части территории объекта расположено братское захоронение с памятным камнем. Площадка вокруг захоронения устроена монолитным бетоном и сопряжена с бетонной дорожкой, ведущей от обелиска к центральной стеле. Общее состояние покрытий и дорожек из монолитного бетона – ограниченно работоспособное.

Породный состав деревьев на участке, расположенном севернее автомобильной трассы, представлен несколькими видами: 85% ольхи серой возрастом до 40 лет, 10% сосны обыкновенной, 5% березы повислой. Сосна на рассматриваемой территории представлена двумя группами по 5шт: одна вдоль юго-западной границы, а вторая вблизи северо-восточной границы участка. Ольха представлена большим массивом в центре участка.

Массив из ольхи имеет тенденцию к выпадению деревьев. В массиве обнаружены обломанные стволы в следствии ветроломов. У отдельных экземпляров ольхи обнаружены такие повреждения, как сухобочины, дупла, морозобойные трещины. У ольхи присутствуют такие особенности развития, как искривление и наклон ствола, обнаружено 8 усыхающих деревьев с диаметром ствола 16-18см.

На участке в хаотичном порядке расставлено 50 подлинных железобетонных противотанковых надолбов, собранных на местах их первоначальной установки и перенесенных на мемориал. Надолбы окрашены в белый цвет. Представляют из себя железобетонную конструкцию пирамидальной формы, в основании - равносторонний треугольник с длиной

стороны 1500мм. Надолбы заглублены в грунт на различную глубину. Высота надолбов от уровня дневной поверхности достигает 2200мм. Все поверхности надолбов имеют кривизну, шелушение окрасочного слоя, а также атмосферные загрязнения. Зафиксированы мелкие поверхностные дефекты – сколы, трещины, утраты незначительных фрагментов, локально обнажены арматурные стержни. Общее состояние надолбов – работоспособное.

Центральным элементом мемориала является массивная горизонтальная бетонная стела сложной формы на бетонном основании южнее автодороги, установленная на железобетонном фундаменте. Западная боковая (обращенная к реке Воронке) и тыльная грани наклонные. Длина монумента составляет 28,5м, общая с основанием высота 3,8м (высота основания 0,58м). Правая часть стелы длиной около 9м стелы консольно нависает над спускающимся рельефом местности. Конструкция устроена по прямоугольному в плане фундаменту из монолитного железобетона. Обрез вступает за контур стелы с каждой стороны и располагается в уровне дневной поверхности. Следов неравномерной осадки, крупных дефектов, характерных трещин, а также иных дефектов надземной конструкции, свидетельствующих об износе или повреждении фундамента, не выявлено. Видимая часть обреза фундамента лишь подверглась незначительной поверхностной деструкции и биопоражению. Общее состояние фундамента работоспособное.

Бетонные поверхности монумента не обработаны, не оштукатурены, следов существования какой-либо отделки не обнаружено. Визуально фиксируются следы дощатой опалубки и послойной заливки по всей длине. Поверхности загрязнены, подверглись биопоражению, локально обросли мхом и лишайником. Отмечено наличие мелких поверхностных дефектов: волосяные трещины, сколы.

По периметру стелы устроен газон, окантованный бетонным бордюрным камнем. По центру лицевой стороны стелы установлен барельеф - четыре профиля бойцов, выполненный из выколотного медного листа, окрашенного с лицевой стороны в зеленый цвет. Глубина выколотки до 250 мм. Красочный слой многослойный, обновление окраски выполнялось без удаления старых слоев.

Барельеф смонтирован на внутреннем сварном несущем каркасе из стальных профилей, уголков и полос закрепленном с помощью сварки к анкерам, закрепленным в бетонном теле. Между барельефом и бетонной поверхностью стелы набилось большое количество органического мусора, каркас подвергся коррозии. На трех гранях стелы крупными металлическими накладными буквами единым шрифтом выполнены памятные надписи. На лицевой грани с левой стороны от барельефа:

**«ЗДЕСЬ НА РУБЕЖЕ РЕКИ ВОРОНКИ ВОИНЫ ВОСЬМОЙ АРМИИ И МОЛЯКИ БАЛТИЙСКОГО ФЛОТА В СЕНТЯБРЕ 1941 ГОДА ПРЕГРАДИЛИ ПУТЬ НЕМЕЦКО-ФАШИСТСКИМ ПОЛЧИЩАМ, РВАВШИМСЯ К ЛЕНИНГРАДУ»**

На лицевой грани с правой стороны от барельефа: «ВЕЧНАЯ СЛАВА ГЕРОЯМ, ОТСТОЯВШИМ ГОРОД ЛЕНИНА»

На восточной торцевой грани: «1941-1944 г.». На тыльной грани с правой стороны: «ЗАЩИТНИКАМ ЛЕНИНГРАДА, СРАЖАВШИМСЯ В БОЯХ С НЕМЕЦКО-ФАШИСТСКИМИ ОРДАМИ. ПАМЯТНИК СООРУЖЕН ТРУДЯЩИМИСЯ СМОЛЬНЕНСКОГО РАЙОНА ЛЕНИНГРАДА ЛОМОНОСОВСКОГО РАЙОНА И СОСНОВОГО БОРА В 1967 ГОДУ»

Металлические буквы многослойно окрашивались, красочные слои разрушены. Общее состояние мемориальной стелы – работоспособное.

С западной стороны от центральной площади мемориала установлена прямоугольная в плане трибуна размерами 9,6х4,65 м.

Конструкция выполнена из двух рядов железобетонных блоков размерами 0,6х0,6х2,4 м, где верхний ряд имеет профилированную лицевую грань. По центру фронтальной стороны третьим рядом уложены два аналогичных блока с профилированной лицевой гранью.

На торцевых сторонах устроены лестницы из трех ступеней для подъема на уровень пола трибуны, располагающегося на 10 см выше шва между рядами блоков. Ступени и пол внутри трибуны выполнены из железобетона.

Все видимые поверхности трибуны окрашены в белый цвет.

Существенных дефектов надземных конструкций не зафиксировано. Блоки незначительно смещены относительно друг друга, в швах прорастает трава. Красочный слой разрушен, краска шелушится и отваливается.

Нижний ряд блоков, формирующих трибуну, заглублен в грунт до 0,1 м. Стены опираются на основание из монолитного железобетона мощностью 0,15 м, возможно, единое с внутренним бетонным заполнением трибуны. Следов неравномерной осадки, крупных дефектов или трещин не выявлено. Открытая часть фундамента подверглась незначительной поверхностной разрушению и биопоражению. Общее состояние фундамента работоспособное. Между трибуной и площадью мемориала, а также для подхода к лестницам выполнено мощение бетонными плитами 0,74х0,74х0,8 м. Общее состояние – работоспособное.

Западнее площади и трибуны, вдоль бровки берегового склона реки Воронка, устроена бетонная подпорная стенка, выполненная из типовых фундаментных блоков 0,6х0,6х2,4 м типа ФБС. Общая длина составляет 58 м. Нижняя часть блоков частично заглублена в грунт. Видимые поверхности заштукатурены и окрашены в белый цвет, обращенная к реке сторона облицована мелким колотым гранитом. Существенных дефектов не зафиксировано. Низ стенки по краю откоса берега заглублен в грунт, блоки опираются на фундамент из монолитного железобетона. Боковая поверхность фундамента вертикальная, ровная. Следов неравномерной осадки, крупных дефектов или трещин не выявлено. Общее состояние фундамента подпорной стенки работоспособное.

#### ***10.4. Описание и анализ проектной документации.***

Представленная на экспертизу проектная документация на проведение работ по сохранению объекта культурного наследия федерального значения «Памятник «Берег мужественных» на «Ораниенбаумском пятачке», входящего в состав объекта культурного наследия федерального значения «Ансамбль «Зеленый пояс Славы Ленинграда» (Ленинградская область), расположенного по адресу: Ленинградская обл., Сосновоборский городской округ, г. Сосновый Бор, ул. Набережная реки Воронки, д 6: «Разработка научно-проектной документации на проведение работ по сохранению (в целях реставрации) объектов культурного наследия - памятников военной истории, расположенных на территории Ломоносовского района Ленинградской области», ООО «Профиль», 2025 г. Шифр 2025-342. Объект 1 выполнена на основании задания комитета по сохранению культурного наследия Ленинградской области № 04-03/25-12 от 31.01.2025 г. (прил. 6). Проектная организация осуществляет свою деятельность по сохранению объектов культурного наследия на основании Лицензии №МКРФ 02430, выданной Министерством культуры Российской Федерации 06.04.2015 г.

##### ***10.4.1. Научно-исследовательские материалы, использованные при разработке проектных решений:***

**Раздел 1. Предварительные работы** включили подбор исходно-разрешительной документации; программу научно-исследовательских работ; фотофиксацию существующего состояния памятника; акт определения влияния предполагаемых к проведению видов работ на конструктивные и другие характеристики надежности и безопасности объекта и т.д.

**Раздел 2 «Комплексные научные исследования».** В рамках комплексных научных исследований по объекту были проведены ознакомление и анализ имеющейся по данному объекту научно-проектной и архивной документацией; выписки из архивных и библиографических источников; поиск иконографических и иллюстративных материалов; составление краткой исторической записки; визуальный осмотр и оценка состояния объекта культурного наследия в целом, его конструкций и облицовочных элементов, выявление видимых дефектов и повреждений; фотофиксация памятника в целом, а также отдельных элементов и их дефектов с последующим составлением альбома; проведение обмеров и фиксация дефектов объекта; инженерное обследование конструкций, фиксация дефектов и повреждений; составление дефектных ведомостей выполнение обмерных и дефектовочных чертежей; инженерно-геодезическая съемка прилегающей местности; составление технического отчета с выводами и рекомендациями по составу реставрационных работ. Работы проводились в соответствии с нормативными документами:

*Историко-архивные и библиографические исследования* в составе комплексных научных исследований включили сбор исторических сведений об объекте культурного наследия, иконографического и иллюстративного материала.

*Историко-архитектурные натурные исследования* включили в себя проведение полевых работ с целью визуального обследования наземных (видимых) конструкций объекта, а также выполнения их архитектурных обмеров; проведение фотофиксации общего вида и состояния конструкций с последующим составлением альбома; выполнение графической части (ситуационного плана, обмерочных чертежей, дефектовочных чертежей). На чертежах были нанесены фактические габариты элементов и конструкций, их размеры и высотные отметки, места расположения дефектов; ведение отчёта, включающего отражение существующего состояния объекта и прилегающей территории, анализ строительной истории памятника с выявлением сохранившихся исторических конструкций и определением возможности их документально точного восстановления, формирование списка выводов.

Архитектурные обмеры и фотофиксация элементов объекта выполнены с целью получения исходной графической основы, необходимой для проведения проектных работ. Обмеры выполнены методом трехмерного лазерного сканирования, а также с использованием геодезических приборов, метровых рулеток, лазерных измерительных приборов, инструментов для снятия шаблонов.

*Инженерно-технические исследования* проведены неразрушающими методами с целью определения состояния объекта культурного наследия в объеме, необходимом для выполнения работ по реставрации, а также разработки рекомендаций по обеспечению его сохранности. Одновременно с инженерно-техническими исследованиями проведены работы по историко-архитектурным натурным исследованиям (обмерам) и инженерным химико-технологическим исследованиям строительных и отделочных материалов.

На основе инженерно-технических исследований определено техническое состояние конструкций объекта с фиксацией и оценкой их повреждений и определения эксплуатационной пригодности.

В составе инженерно-технических исследований проведено ознакомление с имеющейся по данному объекту научно-проектной и архивной документацией, геологическими и гидрогеологическими условиями участка проектирования на основании архивных данных; проведены полевые работы с целью определения технического состояния конструкций объекта культурного наследия; визуальный осмотр и предварительная оценка состояния, выявление видимых дефектов и повреждений, декора, прилегающей территории, фиксация дефектов и повреждений; фотофиксация шурфов, элементов и конструкций, дефектов и повреждений; составление дефектных ведомостей по состоянию конструкций; графическое оформление результатов исследований; ведение отчетной документации о техническом

состоянии объекта с разработкой выводов и рекомендаций по результатам исследования.

*Инженерные химико-технологические исследования строительных и отделочных материалов* включили выявление и фиксацию участков строительных конструкций и отделочных материалов с видимыми повреждениями, определение вида повреждения материала и получение комплекса характеристик, отражающих характер деструктивных процессов, в объеме, необходимом для диагностики существующего состояния, определения причин возникновения повреждений и разработки проекта реставрации объекта, а также определения вида отделочных материалов. В состав исследовательских работ вошло проведение полевых работ с целью обследования и оценки поражения биодеструкторами конструкций объекта, отбор проб материалов для дальнейшего лабораторного исследования; натурное обследование состояния материалов отделки; фотофиксация общего вида и основных дефектов; отбор проб материалов отделки для исследования состава материалов в лаборатории; отбор проб материалов для исследования на микологическое состояние; лабораторные исследования состава материалов отделки; петрографическое исследование образцов растворных материалов и натурального камня; лабораторные микологические исследования материалов; ведение отчета, включающего фотофиксацию состояния конструкций объекта, схему отбора микологических проб, результатов проведенных лабораторных исследований, а также список выводов и рекомендаций. Отбор образцов выполнялся механически ручным строительным инструментом (скарпель, молоток).

Результаты исследований явились основой для выбора направлений и методов проведения реставрационных работ на данном объекте, направленных на максимально возможное сохранение не потерявших свои эксплуатационные характеристики оригинальных материалов. По результатам выполненных работ вёлся отчет с необходимыми приложениями (результатами лабораторных анализов, схемой отбора проб и фотофиксацией), выводами по состоянию материалов и рекомендациями по их реставрации.

Отчет по комплексным научным исследованиям представлен в томе *Комплексные научные исследования (инифр: 2025-342-КНИ 1)* включил анализ выполненных ранее научных исследований; краткие исторические сведения по объекту; описания современного состояния элементов и конструкций объекта на основе результатов исследований с указанием характеристик обследуемых конструкций, выявленных дефектов и причин их возникновения; результаты инженерных изысканий; выводы, сделанные на основании анализа всех выполненных научных исследований; рекомендации по реставрации, основанные на приведенных выводах, и дальнейшей эксплуатации объекта культурного наследия; необходимые графические приложения (обмерные чертежи, планы на актуальной топосъемке, схемы дефектов);



Отчет по итогам проведения комплексных научных исследований явился основным обобщающим материалом по всем видам научных исследований для обоснования проектных решений, направленных на максимально возможное сохранение не потерявших свои эксплуатационные характеристики оригинальных материалов.

*Инженерно-геодезические изыскания* (комплексное изучение геологических особенностей участка), проведенные в составе комплексных научных исследований, были выполнены для получения топографо-геодезических материалов и данных о ситуации и рельефе местности, существующих сооружениях, а также других элементах планировки, необходимых для комплексной оценки условий территории объекта реставрации и обоснования проектирования.

*По результатам визуального инженерного и историко-архитектурного осмотра сделаны следующие выводы.*

Общее состояние памятника ограничено-работоспособное.

С момента открытия на объекте устраивались дополнительные конструкции (трибуна, подпорная стенка), увеличивались площади вымощенных покрытий.

На сегодняшний день все конструкции на территории объекта (стела, трибуна, подпорная стенка, гранитный обелиск, могильный камень братского захоронения) находятся в работоспособном состоянии. Существенных дефектов и значительных утрат не зафиксировано. Все элементы загрязнены, подверглись биопоражению. Отмечены поверхностные дефекты – волосяные трещины, несущественные сколы. Лакокрасочные слои многослойные, разрушены. Следов разрушения или иных дефектов фундаментных конструкций не зафиксировано.

По центру лицевой стороны стелы установлен барельеф - четыре профиля бойцов, выполненный из выколотного медного листа, окрашенного с лицевой стороны в зеленый цвет. Красочный слой многослойный, обновление окраски выполнялось без удаления старых слоев. Барельеф смонтирован на внутреннем сварном несущем каркасе из стальных профилей, закрепленном с помощью сварки к анкерам, закрепленным в бетонном теле. Между барельефом и бетонной поверхностью стелы набилось большое количество органического мусора, каркас подвергся коррозии. По трем граням стелы смонтированы памятные надписи из окрашенных металлических букв. Красочные слои многослойные, подверглись разрушению.

Один из 16-ти металлических флагштоков срезан в уровне дневной поверхности, надземная часть полностью утрачена. Металлические поверхности флагштоков многократно окрашивались без удаления прежних слоев, видны следы множественных наслоений. Красочные слои разрушены. На поверхностях также отмечены механические и коррозионные повреждения, подъемные тросы порваны, ролики заклинили.

С северной стороны от автодороги установлены 50 железобетонных надолбов, окрашенных в белый цвет. Элементы находятся в работоспособном состоянии. Из дефектов отмечено загрязнение, биопоражение и различные поверхностные дефекты: сколы, трещины, локальные утраты фрагментов. Красочные слои разрушены.

Парадная площадь вымощена крупноразмерными железобетонными плитами, имеющими различную форму (прямоугольные, квадратные) и размеры. Ввиду изменения объекта во времени, его расширения и устройства дополнительных конструкций и покрытий, геометрия центральной площади нарушена. На отдельных участках для обеспечения примыкания к бортовому камню локальные участки заполнены монолитным бетоном, или оставлены с грунтовым покрытием. Все поверхности изношены, локально оголены арматурные стержни. Общее состояние мощения площади – ограниченно-работоспособное.

Зона со столами и скамейками за стелой имеет эстетически непривлекательный вид: уличная мебель устарела, обветшала, краска на поверхностях многослойная, разрушена; покрытия носят хаотичный характер, загрязнены, подверглись биопоражению, имеют множественные повреждения лицевой поверхности; ступени между разными уровнями покрытий выполнены из различных материалов.

Две дорожки кольцевого прогулочного маршрута имеют различное покрытие: северная дорожка вымощена бетонной брусчаткой поверх старого покрытия из монолитного бетона и находится в работоспособном состоянии; южная дорожка выполнена из монолитного бетона с крупным щебеночным заполнителем и находится в ограниченно-работоспособном состоянии ввиду поверхностной деструкции, загрязнения и биопоражения.

Две площадки на прогулочном маршруте (у гранитного обелиска и у братского захоронения) также имеют различное покрытие: площадка с обелиском вымощена бетонной брусчаткой поверх старого покрытия монолитным бетоном и находится в работоспособном состоянии; площадка с братским захоронением выполнена из монолитного бетона с заполнителем из крупного щебня и находится в ограниченно-работоспособном состоянии.

Большинство бордюрных камней имеют сколы и потеряли декоративность, геометрия бордюрных линий нарушена, отмечено смещение бордюрных камней друг относительно друга.

Насаждения в границах объекта культурного наследия требуют ухода и частичной замены. Вдоль подпорной стенки зафиксированы рядовые посадки розы морщинистой, которые в отсутствии регулярной стрижки и ухода, а также с учетом особенности роста, значительно разрослись за пределы своего ряда и утратили декоративный вид.

На участках естественного леса отмечено большое число самосевной растительности.

*В соответствии с выводами при разработке научно-проектной документации рекомендовано выполнить следующие работы:*

Произвести очистку конструкций стелы от загрязнений и биопоражений. Выполнить обработку бетонных поверхностей биоцидным и гидрофобизирующим составами. Произвести расчистку металлического барельефа от деструктурированных лакокрасочных слоев с лицевой стороны и загрязнений с тыльной. Провести рихтовку при необходимости. После проведения реставрационных работ окрасить в зеленый цвет.

Произвести расчистку каркаса барельефа от следов коррозии, обработать преобразователем ржавчины и окрасить. Расчистить металлические букв памятных надписей на стеле от лакокрасочных слоев и следов коррозии, обработать преобразователем ржавчины и окрасить. Выполнить расчистку поверхностей бетонной трибуны от лакокрасочных слоев, загрязнений, биопоражений и растительности. Выполнить шпаклевание и дальнейшее окрашивание в белый цвет. Заменить флагштоки на аналогичные новые.

Произвести очистку гранитного обелиска и могильного камня братского захоронения от загрязнений и биопоражений. Восстановить памятные надписи новыми красочными слоями.

Расчистить поверхности подпорной стенки от загрязнений, красочных слоев и прилегающей растительности, препятствующей естественной вентиляции. Произвести окраску. Произвести замену бетонных плит мощения площади на аналогичные новые, выполненные в едином размере. Произвести замену монолитного бетонного бордюра по периметру на новый. Работы вести по устроенному основанию.

Выполнить мощение старой бетонной дорожки за стелой новой бетонной плиткой, аналогичной уложенной на части маршрута. Устроить мощение площадки со столами и скамейками за стелой. Заменить уличную мебель на площадке за стелой.

Выполнить работы по организации вертикальной планировки всей территории. Предусмотреть мероприятия по уходу за зелеными насаждениями: обрезка суши, корневые и внекорневые подкормки.

Провести работы по удалению самосевной растительности как на северной, так и на южном участках естественного леса. Восстановить декоративный облик ряда розы морщинистой вдоль подпорной стенки, рассмотреть замену на другой кустарник. Предусмотреть оформление площади и газона перед стелой цветниками с неприхотливым ассортиментом. Выполнить расчистку поверхностей бетонных противотанковых надолбов от лакокрасочных слоев, загрязнений и биопоражений. В случае обнаружения существенной деструкции выполнить шпаклевание. Произвести окраску.

**Результаты научно-исследовательских работ явились основой для выбора направлений и методов проведения работ по сохранению данного объекта культурного наследия.**

**Состав и содержание научно-исследовательских материалов соответствуют требованиям по составу научно-проектной документации согласно ГОСТ РФ 55528-2013 «Состав и содержание научно-проектной**

документации по сохранению объектов культурного наследия. Памятники истории и культуры. Общие требования», ГОСТ Р 55567-2013 «Порядок организации и ведения инженерно-технических исследований на объектах культурного наследия. Памятники истории и культуры. Общие требования», и достаточны для принятия обоснованных проектных решений.

#### ***10.4.2. Проектные решения:***

Проектные решения представлены в разделе «Проектная документация», разработаны на основе комплексных научных исследований.

Проект содержит общую пояснительную записку; план земельного участка; архитектурные решения; конструктивные решения; методики реставрации; проект организации реставрации; электроснабжение и электроосвещение, молниезащиту, заземление; сети связи; перечень мероприятий по охране окружающей среды.

Эскизный проект (шифр: 2025-342-ЭП 1) содержит основную концепцию проектных решений.

На основании проведенных комплексных научных исследований по объекту культурного наследия проектом разработан перечень мероприятий, учитывающих охранную документацию, конструктивные особенности, историю создания и общественно-культурную ценность сооружения. Предусматриваемые проектом работы направлены на восстановление внешнего облика, технического состояния, эстетических характеристик объекта.

Общая пояснительная записка (шифр 2025-342-ПЗ 1) содержит в том числе общие исходные данные и описание проектных решений по сохранению данного объекта культурного наследия.

Схема планировочной организации земельного участка (шифр 2025-342-ПЗУ 1)

Территория объекта, согласно проекту реставрации, сохраняет свою историческую планировочную структуру. Основная композиция участка проектирования сохраняется без значительных изменений.

На *центральной площадке* принципиально сохраняется характер мощения крупными прямоугольными ж/бетонными плитами 2400\*1200\*120мм. Все существующие плиты мощения центральной площадки и у трибуны демонтируются, так как находятся в неудовлетворительном состоянии, имеют различные размеры и множественные докомпоновки из бетона.

Покрытие площадки с флагштоками и часть центральной площадки выполнены из сплошной заливки из бетона. Так как флагштоки заменяются

на новые с устройством фундамента, то все бетонные докомпоновки демонтируются.

Бетонные поребрики по периметру центральной площадки и вокруг цветочных клумб демонтируются.

После демонтажа всех элементов производится разбивка центральной площадки под укладку новых ж/бетонных плит размером 2400\*1200\*120 мм. Плиты укладываются на специальную подготовку с одинаковой шириной деформационных швов. По периметру мощения устанавливается бетонный поребрик, высота поребрика над мощением плит 6 см.

Подходы к трибуне оформляются аналогичными плитами, по периметру которых укладывается бетонный поребрик. Покрытие площадки под флагштоками, после заливки сплошной плиты фундамента, мостится мелкой тротуарной плиткой с поребриком по периметру в один уровень с мощением из плит. Тип тротуарной плитки и рисунок мощения выполняются по существующему мощению прогулочной дороги в лесной зоне участка.

В разрывах плит центральной площадки устраивается три прямоугольных цветочных клумбы 2400\*4800 мм, размещенных с равными интервалами через две плиты. По периметру цветники оформлены бетонными поребриками БР 100\*25\*10, высота поребриков у цветников 10 см. У основного монумента сохраняется участок треугольной формы в бетонном поребрике. На данном участке проектируется установка стойки для существующих мраморных плит с фамилиями и возложения венков.

*Территория за центральным монументом.* За памятником располагается зона отдыха со столами и скамейками. Проектом предлагается устройство площадки за центральным монументом с покрытием из тротуарной бетонной плитки, вместо участков газона, разрозненных бетонных плит и заливки бетона. Периметр площадки оформляется бетонными поребриками. Вдоль памятника сохраняется полоса газона в обрамлении поребрика. На площадке устанавливаются скамьи и урны.

Зона со столами находится на небольшом возвышении по сравнению с площадкой за монументом и отделена поребриком и полосой газона. Она также, выполняется из тротуарной плитки. С площадки организован выход на прогулочную дорогу в лесную зону. На площадках устанавливаются скамьи, урны и столы с лавками.

*Лесная прогулочная зона.* В прогулочной зоне дорожка из бетонного покрытия разбирается, а на ее месте проектируется дорога шириной 1,7 м из бетонной плитки в обрамлении бетонных поребриков. При замене мощения учитывается доступ маломобильной группы населения (МГН). Для установки скамеек в «лесной» зоне памятника на дороге с новым мощением устраиваются специальные прямоугольные площадки под скамейки.

Для обеспечения доступа МГН с центральной площадки в лесную зону, переукладывается участок дорожки из тротуарной плитки. На памятнике «Могила Неизвестного солдата» поребрик вокруг газона приподнимается на 10 см, над уровнем плиточного мощения.

*Участок с противотанковыми надолбами.* С противоположной стороны шоссе на газоне установлены рядами противотанковые надолбы. Планировочное решение данного участка сохраняется без изменений.

*Зеленые насаждения*

*Центральная площадка.* С северо-восточной стороны от центральной площадки на газоне в границах проектирования располагается группа из березы пушистой. В настоящее время сохранилось только две березы и пни, от спиленных деревьев. Проектом предлагается восстановить группу из березы пушистой новыми посадками. Деревья высаживаются с комом. При посадках котлованы засыпаются привозным растительным грунтом. При устройстве новых посадок деревьев учитываются существующие подземные сети (кабель связи), проходящие на территории проектирования. Посадка деревьев устраивается на расстоянии не менее двух метров от сети. Пни фрезеруются и корчуются.

В три цветника прямоугольной формы на центральной площадке проектируются посадки почвопокровной розы красного цвета «Red Fairy».

На участке перед главным монументом треугольной формы проектируются посадки можжевельника чешуйчатого «Blue Carpet», взамен газона. Участок отделен от других покрытий бетонным поребриком.

Территория с юго-восточной стороны от центральной площадки до подпорной стены представляет собой открытое пространство газона. Вдоль подпорной стены со стороны мемориала размещены группы из розы морщинистой. Группы кустарников сильно разрослись и закрыли собой подпорную стену, часть газона также заросла кустарниками. Проектом предлагается расчистить газон от кустарников (роза морщинистая) до подпорной стенки. Кустарники за подпорной стеной к реке сохраняются, создают фон для подпорной стены и препятствуют оползанию откоса в реку Воронка.

*Территория за центральным монументом и лесная прогулочная зона.* Прогулочный маршрут проходит на участке естественного леса. Породный состав насаждений представлен, в основном, двумя видами деревьев: сосна обыкновенная и береза пушистая. Проектом предлагается вырубка деревьев по санитарному состоянию и проведение мероприятий по обрезке сухих ветвей, согласно проведенному обследованию насаждений. Проектируются посадки из сосны обыкновенной.

*Участок с противотанковыми надолбами.* Для раскрытия регулярной композиции участка предлагаются к сносу самосевные деревья ольхи серой; березы и сосны - сохраняются. Для лучшего восприятия участка со стороны шоссе проектируются по его западной границе посадки сосны обыкновенной. Группы из сосен будут служить фоном для белых противотанковых надолбов и, со временем, скроют постройки частного сектора.

*Ремонт газона.*

*Центральная площадка.* С северо-восточной стороны от центральной площадки проектируется ремонт газона после корчевки пней и посадок березы пушистой. Ремонт газона проектируется с подсыпкой растительного грунта высотой 15 см.

Территория с юго-восточной стороны от центральной площадки до подпорной стены представляет собой открытое пространство газона. Проектируется ремонт газона после корчевки кустарника с подсыпкой растительного грунта высотой 15 см.

*Территория за центральным монументом и лесная прогулочная зона.*

Прогулочный маршрут проходит на участке естественного леса. Проектом предлагается ремонт газона с подсыпкой растительного грунта высотой 15 см. после рубки деревьев по санитарному состоянию с корчевкой пней, а также по сторонам прогулочной дороги с устраиваемым мощением тротуарной плиткой. Ширина полосы газона 1,0 м.

*Участок с противотанковыми надолбами.* Проектом предлагается ремонт всей территории газона с подсыпкой растительного грунта высотой 15 см. после санитарной рубки деревьев с корчевкой пней.

*Проектные решения по малым архитектурным формам.*

Проектом предлагается замена всех малых архитектурных форм на новые на всей территории объекта. Предлагается к замене вся парковая мебель и устанавливается новая мебель в едином стиле и цветовом решении - 11 парковых диванов, 8 урн и 4 стола со скамьями. Демонтируемая мебель, находящаяся в хорошем состоянии, передается пользователю, остальная - утилизируется. Вид малых архитектурных форм и их количество представлены в ведомости малых архитектурных форм

Покрытие площадки под флагштоками проектируется из тротуарной плитки. Установка нового стенда предполагается на прежнем месте возле трибуны в газонном покрытии. Установка стоек под мраморные плиты и венки предполагается на треугольном участке перед монументом с посадками можжевельника.

Работы не нарушают целостность и сохранность объекта культурного наследия, и предмет охраны.

*Архитектурные решения (шифр 2025-342-АР 1).*

Разработанные проектные решения предусматривают сохранение существующих габаритов, внешнего вида и исторического архитектурного облика объекта культурного наследия, учитывают конструктивные особенности, историю создания и общественно-культурную ценность. Предусматриваемые проектом работы направлены на восстановление внешнего облика, технического состояния, эстетических характеристик объекта.

Проектом предусмотрено описанное выше благоустройство участка с учётом сохранения исторического архитектурного облика объекта культурного наследия и планировочной структуры территории.

Центральный элемент мемориала – железобетонная трапециевидная стела реставрируется в соответствии с методическими и технологическими рекомендациями по реставрации.

Флагштоки, располагающиеся в северо-восточной части комплекса, заменяются на аналогичные новые, с устройством железобетонного, монолитного основания. Флагштоки изготавливаются из алюминия, окраске не подлежат.

Проектом предусмотрена установка информационного стенда на территории объекта культурного наследия, не оказывающим влияния на облик памятника и являющийся общедоступным для обозрения граждан.

Информационная надпись и обозначения выполняются на прямоугольной пластине из атмосферостойкого материала – поликарбоната, стенд из кортена, с наклоном верхней части в 30 градусов, крепежи для монтажа таблички к стойке из нержавеющей стали. Основные надписи и графические изображения наносятся на поликарбонат белым цветом методом ультрафиолетовой печати. Надписи шрифтом Брайля и QR- код выполняются методом объемной ультрафиолетовой печати.

Метод крепления стенда предусматривает минимальное воздействие на объект культурного наследия за счет простоты монтажа. Г-образное основание кортеновской стойки заводится в грунт газона и крепится к железобетонному фундаменту распорными анкерами.

Работы не нарушают целостность и сохранность объекта культурного наследия, и предмет охраны.

Комплекс реставрационных работ проектом предполагается проводить в соответствии с и рекомендациями по реставрации, рассмотренными в томе Методические и технологические рекомендации по реставрации (шифр 2025-342-МТР 1).

Перед началом работ по реставрации центрального объема комплекса, железобетонной, трапециевидной стелы необходимо промаркировать, зафиксировать на схемах и при помощи фотофиксирующих средств запечатлеть медный барельеф в собранном состоянии. После чего промаркированные медные листы демонтировать, соблюдая целостность каждого отдельного элемента, разбирая объем в точках соединений, и транспортировать в реставрационную мастерскую для проведения работ по реставрации и хранения до обратного монтажа.

Так же до начала работ требуется демонтировать все надписи из металлических букв (2 на лицевом фасаде, 1 на заднем, 1 на северном торцевом), проведя предварительную фиксацию их расположения.

После демонтажа барельефа и металлических букв очистить все поверхности железобетонного объема (включая цоколь фундамента) от загрязнений, слабо держащихся ремонтных слоев штукатурки и краски,



атмосферных сажистых загрязнений, высолов и биологических поражений, не нарушая существующие следы деревянной опалубки и горизонтальные швы слоев заливки бетона, сохраняемые проектом, как ценный элемент облика объекта проектирования (первоначальная очистка – воздушно абразивный струйно-вихревой метод, с мягкой абразивностью чистящих средств. По всем поверхностям бетона (включая цоколь фундамента) проводятся реставрационные мероприятия с целью заделки поверхностных трещин и сколов. По завершении реставрационных мероприятий все поверхности бетона очистить сжатым воздухом под давлением, провести биоцидную обработку, обработку гидрофобизатором.

Значительно поврежденный от коррозионных поражений металлический каркас барельефа необходимо очистить от загрязнений пескоструйным аппаратом, продуть сжатым воздухом, обработать преобразователем ржавчины, обезжирить. По завершении всех работ по очистке необходимо покрыть все поверхности коррозированного металлического каркаса грунтовкой (водно-дисперсионная грунтовка с добавлением модификатора ржавчины, возможная к использованию, как самостоятельное атмосферостойкое покрытие металла, цвет черный). Все работы проводить без предварительного демонтажа, по месту. Перед началом работ изолировать прилегающие бетонные поверхности от загрязнения.

Металлические буквы на всех сторонах объема стелы очистить от загрязнений (щетками), лакокрасочного покрытия и обработать преобразователем ржавчины. По завершении расчисток обработать обезжиривателем. По окончании всех реставрационных и отделочных работ произвести обратный монтаж металлических букв, опираясь на предварительную фиксацию их расположения.

Реставрационные мероприятия по медным листам барельефа необходимо проводить в камеральных условиях. В реставрационной мастерской провести аналитические мероприятия по выявлению деструктивных участков металла, определить необходимость замены значительно поврежденных фрагментов барельефа. Все поверхности медных листов подвергнуть очистке от загрязнений щадящим методом сода-бластинг от ремонтных красочных слоев, окислов, сажистых и биозагрязнений. Очистку в труднодоступных местах проводить шпателем и строительным феном. Провести работы по рихтовке механических дефектов. До монтажа все поверхности покрыть эмалью с преобразователем ржавчины. По завершении всех реставрационных мероприятий по объему бетонной стелы, произвести обратный монтаж листов барельефа с использованием существующих отверстий в металлическом каркасе.

На лицевом фасаде с южной стороны располагается установленная в 1991 году плита капсулы времени, выполненная из нержавеющей стали. Проектом предусмотрена ее расчистка от загрязнений щетками и составом.

Перед лицевым фасадом объема стелы располагаются 12 памятных плит, выполненных из габбро-диабаз. На момент проектирования плиты

лежат на газоне, без каких-либо мероприятий по изоляции от грунта, что в перспективе негативно скажется на их техническом состоянии. В связи с этим проектом была разработана подставка, которая позволит поднять памятные плиты над уровнем земли, обезопасив их таким образом от негативных воздействий при контакте с газоном и грунтом без возможности отвода воды. Подставка изготавливается из металлического профилированного уголка, собираемого в цельную раму для памятных плит. Между смежными плитами устанавливается разделительная металлическая полоса и разделительная вставка треугольной формы в сечении из той же полосы. Опоры рамы выполняются из таких же металлических уголков, с заведением в грунт. Все металлические элементы скрепляются сваркой, швы после сварочных работ надлежит зачистить перед установкой подставки на проектное место. Все элементы подставки обезжириваются. Монтаж производится за счет заведения стоек подставки в грунт. Плиты 12 шт. из габбро-диабазы очищаются от атмосферных загрязнений синтетическими щетками с применением спецпрепарата.

Проектными решениями предусмотрен перечень работ по реставрации объема трибуны в западной части мемориала, без нарушения ее подлинной объемно-пространственной структуры. В качестве первого этапа реставрационных работ произвести расчистку всех бетонных поверхностей и швов между блоками от слабо держащихся и разрушенных слоев штукатурки вручную с помощью молотка и скarpели, далее произвести абразивно-струйную обработку поверхностей от общих атмосферных и биозагрязнений, разрушительного окрасочного слоя, отслоений, произвести доочистку.

Проектом предусмотрено устройство выравнивающей цементной стяжки по площадке трибуны. Разрушенный бетонный блок на задней стенке механически околоть вручную до прочных слоев бетона, после чего восстановить его первоначальную форму докомпоновкой густопластичным составом, с применением арматуры. Все восстановленные бетонные поверхности затереть. Швы между блоками расшить заново и аккуратно тонко оштукатурить с выравниванием. Все надземные поверхности очистить щеткой, обработать грунтовкой, окрасить.

В соответствии с результатами обследования подпорной стенки, в данный проект включены работы по очистке ее поверхностей абразивно-струйным аппаратом, шпатлевание поверхностных дефектов составом Resmix 650. Первоначально окрашенные в белый цвет грани подпорной стенки подготовить к окраске грунтовыванием, окрасить. Неокрашенной остается грань, обращенная к склону, облицованная мелким, колотым гранитом.

В южной части зоны пейзажного парка располагается захоронение с могильным камнем в виде полированной плиты габбро-диабазы, с околотыми сторонами, поставленной на ребро. Перед началом работ могильная плита демонтируется. Ее поверхность очищается от загрязнений, биологических поражений щетками, выгравированные буквы очищаются от разрушительных

лакокрасочных покрытий вручную скальпелем с применением строительного фена. Всю плиту требуется обработать биоцидным составом и провести гидрофобизацию. Буквы оштукатурить и окрасить атмосферостойкой эмалью.

Северо-восточнее братского захоронения располагается памятник в виде камня-валуна. Валун сохраняется в существующем виде. Проектом учтены работы по очистке поверхности камня от загрязнений и биологических поражений щетками, очистка букв вручную скальпелем с помощью строительного фена, обработка биоцидным составом и гидрофобизация камня. Буквы требуется оштукатурить и окрасить атмосферостойкой эмалью.

Согласно проектным решениям, восстановление утраченных фрагментов надолбов не проводится, сохраняя их нынешнее историческое состояние. Проектом предусмотрена расчистка надолбов от загрязнений и красочных наслоений абразивно-струйным методом. Поверхность подготовить к окраске грунтом, окрасить. Обнажившуюся стальную арматуру очищать стальными кордщетками в доступных местах. Очищенный металл покрыть грунтом с преобразователем ржавчины.

Работы не нарушают целостность и сохранность объекта культурного наследия, и предмет охраны.

#### Конструктивные решения (шифр 2025-342-КР 1).

Информационный стенд объекта устанавливается на железобетонный фундамент, находящийся под уровнем дневной поверхности.

Для устройства фундамента откапывается неглубокий котлован с вертикальными стенками, на дно котлована отсыпается гранитный щебень, вдоль длинной стороны фундамента устанавливаются арматурные стержни. Продольные стержни объединяются в каркас с помощью хомутов. Фундамент выполняется из бетона.

Существующие флагштоки на объекте демонтируются и заменяются на новые. Высота флагштоков 12 метров. Флагштоки крепятся через опору к закладному крепежу, который анкеруется в монолитный бетонный фундамент. Ввиду близкого расположения флагштоков (1,5 м между смежными флагштоками) фундамент выполняется единой монолитной плитой. Площадка, на которой находятся флагштоки, имеет наклон, при этом фундамент устраивается в один уровень, и площадки крепления флагштоков также монтируются в один уровень. Для устройства фундамента откапывается котлован. По уплотненному грунту укладывается геотекстиль, далее устраивается основание из песка и гранитного щебня. Фундамент выполняется из бетона. Для предотвращения скалывания бетона по периметру фундамента устанавливается кладочная сетка. Закладной крепеж устанавливается петлей в сторону памятника, параллельно автодороге, для дальнейшего подъема флагштоков с площади монумента.

Работы не нарушают целостность и сохранность объекта культурного наследия, и предмет охраны.

*Проектом сохранения объекта культурного наследия предусматривается устройство сетей инженерно-технического обеспечения и инженерного оборудования. Решения не окажут влияния на предмет охраны объекта культурного наследия (прил.2).*

*Электроснабжение и электроосвещение, молниезащита, заземление (шифр 2025-342-ИОС 5.1.1-1).*

Проектом предусмотрено визуальное акцентирование основных элементов объекта культурного наследия за счет архитектурной подсветки. Проектом предусмотрена подсветка стелы с барельефами на всю её ширину. Светильники располагаются на уровне грунта и не мешают восприятию композиции памятника.

В соответствии с техническими условиями, ВРУ памятника запитано по третьей категории надежности от опоры ВЛи-0,4кВ (инв. №000002297) от ТП СП-2. Напряжение питающей сети 380/220В, система заземления TN-C-S. Граница балансовой и эксплуатационной ответственности согласно ТУ на подключение расположена в точке подключения - отходящим клеммам счетчика, монтируемого сетевой организацией на опоре. Основным потребителем электроэнергии является архитектурная подсветка памятника. Электроснабжение основных электроприемников предусматривается по III-й категории надежности электроснабжения. Кабельная линия питания архитектурной подсветки выполняется кабелем ВВГнг. Для архитектурной подсветки предлагается использовать светодиодные светильники напряжением 220 В. Управление архитектурной подсветкой выполняется от фотодатчика, устанавливаемого на ВРУ.

Работы не нарушают целостность и сохранность объекта культурного наследия, и предмет охраны.

*Система охранного телевидения (шифр 2025-342-ИОС 5.5.1-1)*

Проектом предусмотрена система охранного IP-видеонаблюдения. Видеокамеры располагаются на опорах и обеспечивают покрытие всей территории памятника. Проектируемая система выполнена в соответствии с требованиями приказа Комитета правопорядка и безопасности Ленинградской области от 08.05.2024 № 12 «Об утверждении требований к локальным системам видеонаблюдения и к дополнительным технологическим каналам передачи данных, включаемым в систему интеллектуального видеонаблюдения и видеоаналитики аппаратно-программного комплекса «Безопасный город» на территории Ленинградской области».

Работы не нарушают целостность и сохранность объекта культурного наследия, и предмет охраны.

Проект организации реставрации (шифр 2025-342-ПОР 1)

Проект организации работ включает в себя описание мероприятий по организации реставрации, приспособления для современного использования, выполнен в соответствии с действующим законодательством РФ и соответствует требованиям государственной охраны объектов культурного наследия.

Работы предписано вести в соответствии с проектными решениями, отраженными проектной документацией в разделе архитектурных и конструктивных решений, и в соответствии с требованиями нормативных документов.

Основой организации работ предусматривается комплексный подход, охватывающий: инженерную подготовку территории, выполнение основных строительных работ силами генподрядной строительной организациями. Специальные строительные работы выполняется специализированными бригадами. Работы включают подготовительный и основной периоды.

Работы не нарушают целостность и сохранность объекта культурного наследия, и предмет охраны.

Перечень мероприятий по охране окружающей среды (шифр 2025-342-ООС 1)

Перечень мероприятий по охране окружающей среды содержит выявление характера, интенсивности, степени опасности влияния и последствий при реставрации и эксплуатации объекта на состояние окружающей среды и здоровье населения; разработку мероприятий по предотвращению или смягчению воздействий проектируемого объекта на окружающую среду и связанных с ней социальных, экономических и иных последствий. В разделе представлена оценка современного состояния атмосферного воздуха, почвенных, земельных и водных ресурсов, растительности, ресурсов животного мира, а также социально-экономических условий территории.

Работы не нарушают целостность и сохранность объекта культурного наследия, и предмет охраны.

Мероприятия по обеспечению доступа инвалидов (шифр 2025-342-ОДИ 1).

Проектные решения учитывают необходимые критерии для МГН в степени, необходимой и достаточной для посещения объекта, предусмотренные нормативными документами. Дорожно-тропиночная сеть и площадки устроены наиболее удобным способом, с учетом возможности передвижения по территории объекта маломобильных групп населения. Дорожно-тропиночная сеть максимально учитывает основные транзиты и элементы существующей планировки. Все дорожки и площадки запроектированы в твердом покрытии. Во избежание травм и несчастных случаев, перемещение МГН к территории и на территории объекта

рекомендуется осуществлять с сопровождающими лицами. Проектные решения обеспечивают возможность беспрепятственного передвижения МГН без создания помех другим посетителям объекта. Проектные решения предусматривают также установку информационных табличек со шрифтом Брайля для слабовидящих.

Пути движения МГН спроектированы в соответствии с нормативными требованиями. Технические средства информирования, ориентирования обеспечивают посетителям объекта возможности однозначной идентификации места посещения, получения информации о размещении и назначении функциональных элементов и т.п.

Работы не нарушают целостность и сохранность объекта культурного наследия, и предмет охраны.

Проектные решения разработаны в полном объеме, определенном заданием комитета по сохранению культурного наследия Ленинградской области № 04-03/25-12 от 31.01.2025 г. (прил.6) и не нарушают сохранность и предмет охраны объекта культурного наследия (прил.2).

В проектной документации на проведение работ по сохранению объекта культурного наследия предусмотрены проектные решения по реставрации, ремонту, приспособлению для современного использования объекта культурного наследия федерального значения «Памятник «Берег мужественных» на «Ораниенбаумской пяталке», входящего в состав объекта культурного наследия федерального значения «Ансамбль «Зеленый пояс Славы Ленинграда» (Ленинградская область), расположенного по адресу: Ленинградская обл., Сосновоборский городской округ, г. Сосновый Бор, ул. Набережная реки Воронки, д 6, без изменения его особенностей (предмета охраны): в том числе восстановление первоначального архитектурного облика, конструкций, благоустройство территории, оборудование сетями освещения и видеонаблюдения. Работы не нарушают целостность и сохранность объекта культурного наследия, архитектурно-художественное решение, конструкции, что подтверждено актом определения влияния предполагаемых к проведению видов работ, включённым в состав проектной документации.

Комплекс реставрационных работ проектом предполагается проводить в соответствии с технологическими рекомендациями по реставрации. Работы не нарушают целостность и сохранность объекта культурного наследия, и предмет охраны.

На основании ст. 42, 43, 44 Федерального закона № 73-ФЗ предлагаемые проектом работы квалифицируются как реставрация - научно-исследовательские, изыскательские, проектные и производственные работы, проводимые в целях выявления и сохранности историко-культурной ценности объекта культурного наследия; приспособление памятника для современного использования - научно-исследовательские, проектные и

производственные работы, проводимые в целях создания условий для современного использования объекта культурного наследия без изменения его особенностей, составляющих предмет охраны, ремонт - научно-исследовательские, изыскательские, проектные и производственные работы, проводимые в целях поддержания в эксплуатационном состоянии памятника без изменения его особенностей, составляющих предмет охраны.

Таким образом, предусмотренные данной проектной документацией работы не нарушают сохранность и предмет охраны, определённый приказом комитета по культуре Ленинградской области № 01-03/21-275 от 27.12.2021 г. (прил.2), не противоречат заданию комитета по сохранению культурного наследия Ленинградской области № 04-03/25-12 от 31.01.2025 г. (прил.6), не изменяют облик и не ухудшают условий, необходимых для сохранности объекта культурного наследия, не оказывают влияние на объемно-планировочные и конструктивные решения.

#### ***11. Перечень документов и материалов, собранных и полученных при проведении экспертизы, а также использованной для неё специальной, технической и справочной литературы.***

##### *11.1. Документы и материалы, собранные и полученные при проведении экспертизы:*

- Краткая историческая справка (п.10.2),
- Историческая иконография (прил. 1)
- Материалы фотофиксации (прил.4).

##### *11.2. Нормативно-правовые документы, используемые при проведении государственной историко-культурной экспертизы:*

- Федеральный закон № 73-ФЗ «Об объектах культурного наследия (памятниках истории и культуры) народов Российской Федерации от 25.06.2002 г.;
- Положение о государственной историко-культурной экспертизе, утвержденное Постановлением Правительства Российской Федерации от 25.04.2024 №530.
- ГОСТ Р 55528-2013 «Состав и содержание научно-проектной документации по сохранению объектов культурного наследия (памятники истории и культуры). Общие требования»;
- ГОСТ Р 55567-2013 «Порядок организации и ведения инженерно-технических исследований на объектах культурного наследия. Памятники истории и культуры. Общие требования», утверждённый и введенный в действие с 01.06.2014 г. приказом Федерального агентства по техническому регулированию и метрологии от 28.08.2013 г. № 665-ст;
- ГОСТ Р 21.110-2020 «Система проектной документации для строительства. Основные требования к проектной и рабочей документации»;

- Письмо Министерства культуры РФ от 16.10.2015 г. №338-01-39-ГП «Методические рекомендации по разработке научно-проектной документации на проведение работ по сохранению объектов культурного наследия (памятников истории и культуры) народов Российской Федерации»;
- ГОСТ Р 70630-2023 «Сохранение объектов культурного наследия. Технологические процессы подготовки раздела научно-проектной документации. Предварительные работы»;
- ГОСТ Р 70631.1-2023 «Сохранение объектов культурного наследия. Технологические процессы подготовки раздела научно-проектной документации. Часть 1. Комплексные научные исследования»;
- ГОСТ Р 70632.2-2023 «Сохранение объектов культурного наследия. Технологические процессы подготовки раздела научно-проектной документации. Проект реставрации и приспособления. Часть 2. Стадия «Проект»;
- Градостроительный кодекс Российской Федерации.

### 11.3. Библиографические и архивные материалы:

#### *Библиографический список:*

- Гусаров А. Ю. Памятники воинской славы Петербурга. СПб.: Паритет, 2010.
- Лукьянов Ю. А. Зелёный пояс Славы. Л. 1972.
- Лукьянов Ю. А. Памятник длиной 200 километров. Л. 1969.
- Лукьянов Ю. А. Рубежи стойкости и мужества. Л. 1985.
- Косточкин В.В. Поясом немеркнувшей славы. М. 1975.
- Памятники архитектуры пригородов Ленинграда. Л. Стройиздат, 1985.
- Санкт-Петербург. Петроград. Ленинград. Энциклопедический справочник. М. 1992.

#### *Электронные ресурсы:*

- Государственный каталог Музейного фонда Российской Федерации
- Сайт Этоместо.ру/Старые карты (etomesto.ru),
- Сайт Фотографии прошлого (pastvu.com),
- Сайт Архитектура и дома Санкт-Петербурга (citywalls.ru),
- Сайт ФГБУ «Президентская библиотека им. Б.Н. Ельцина» (prlib.ru)

#### *Архивные материалы:*

- Библиотека Российской Академии наук (БРАН)
- Отдел рукописной редкой книги и картографии. Собрание карт. № 236, 238, 239.
- Архив Комитета по сохранению культурного наследия Ленинградской области.
- Дело № 369/В46.
- Архив газеты «Ленинградская правда»
- Архив газеты «Смена»
- Архив газеты «Балтийский луч».



## 12. Обоснования вывода экспертизы.

Проведенные исследования позволяют следующим образом оценить представленную на экспертизу проектную документацию на проведение работ по сохранению объекта культурного наследия федерального значения «Памятник «Берег мужественных» на «Ораниенбаумском пятачке», входящего в состав объекта культурного наследия федерального значения «Ансамбль «Зеленый пояс Славы Ленинграда» (Ленинградская область), расположенного по адресу: Ленинградская обл., Сосновоборский городской округ, г. Сосновый Бор, ул. Набережная реки Воронки, д 6: «Разработка научно-проектной документации на проведение работ по сохранению (в целях реставрации) объектов культурного наследия - памятников военной истории, расположенных на территории Ломоносовского района Ленинградской области», ООО «Профиль», 2025 г. Шифр 2025-342. Объект 1.

1. В проектной документации представлен акт определения влияния предполагаемых к проведению видов работ на конструктивные и другие характеристики надежности и безопасности объекта культурного наследия федерального значения «Памятник «Берег мужественных» на «Ораниенбаумском пятачке» (памятника истории и культуры) народов Российской Федерации (далее – Акт влияния).

Проектной документацией предполагаются к выполнению следующие виды работ: ремонт, реставрация и приспособление для современного использования объекта культурного наследия федерального значения «Памятник «Берег мужественных» на «Ораниенбаумском пятачке», в том числе восстановление первоначального архитектурного облика, конструкций, благоустройство территории, оборудование сетями освещения и видеонаблюдения. Работы не нарушают целостность и сохранность объекта культурного наследия, архитектурно-художественное решение, конструкции, что подтверждено актом определения влияния предполагаемых к проведению видов работ, включённым в состав проектной документации.

При проведении работ, указанных в Акте влияния (ремонт, реставрация и приспособление для современного использования):

- сохраняется исторически сложившаяся конструктивная схема объекта культурного наследия;

- не изменяется объемно-планировочная структура объекта культурного наследия.

Предполагаемые к выполнению работы на объекте культурного наследия в соответствии с письмом Минкультуры России от 24.03.2015 № 90-01-39-ГП относятся к работам по сохранению объектов культурного наследия.

Согласно выводам Акта влияния работы, предусмотренные проектной документацией к выполнению на исследуемом объекте культурного

наследия, не оказывают влияния на конструктивные и другие характеристики надежности и безопасности объекта культурного наследия.

2. По результатам оценки выводов Акта влияния на конструктивные и другие характеристики надежности и безопасности исследуемого объекта культурного наследия (памятника истории и культуры) народов Российской Федерации, установлено, что предполагаемые к выполнению в соответствии с экспертируемой проектной документацией виды работ не оказывают влияния на конструктивные и другие характеристики надежности и безопасности объекта культурного наследия согласно требованиям Федерального закона от 25.06.2002 № 73-ФЗ «Об объектах культурного наследия (памятниках истории и культуры) народов Российской Федерации» и с учетом положений Градостроительного кодекса Российской Федерации, постановления Правительства Российской Федерации от 16.05.2022 № 881 «Об осуществлении замены и (или) восстановления несущих строительных конструкций объекта капитального строительства при проведении капитального ремонта зданий, сооружений», иных правовых актов.

3. Анализ решений, предусмотренных экспертируемой проектной документацией, совместно с изучением предмета охраны объекта культурного наследия, определённого в приказе комитета по культуре Ленинградской области № 01-03/21-275 от 27.12.2021 г. (прил.2), показал, что особенности объекта культурного наследия в рамках рассматриваемого проекта не затрагиваются, или сохраняются без изменений (отсутствие влияния принятых проектных решений на сохранность предмета охраны описано в разделе 10.4. «*Описание и анализ проектной документации*» настоящего акта).

4. Анализ решений, предусмотренных экспертируемой проектной документацией, совместно с изучением акта определения влияния, визуальным обследованием объекта культурного наследия, показал, что предусмотренные данной проектной документацией работы не изменяют облик и не ухудшают условий, необходимых для сохранности объекта культурного наследия.

5. Представленная на экспертизу проектная документация разработана с учетом действующих требований по её составу, содержанию и оформлению, не противоречит действующему законодательству РФ об охране культурного наследия, учитывает требования задания комитета по сохранению культурного наследия Ленинградской области № 04-03/25-12 от 31.01.2025 г. (прил.6), не предполагает нарушений предмета охраны, определённого в приказе комитета по культуре Ленинградской области № 01-03/21-275 от 27.12.2021 г. (прил.2).

### **13. Вывод экспертизы в соответствии с требованиями, предусмотренными пунктом 22 Положения<sup>7</sup>:**

Проектная документация на проведение работ по сохранению объекта культурного наследия федерального значения «Памятник «Берег мужественных» на «Ораниенбаумском пятачке», входящего в состав объекта культурного наследия федерального значения «Ансамбль «Зеленый пояс Славы Ленинграда» (Ленинградская область), расположенного по адресу: Ленинградская обл., Сосновоборский городской округ, г. Сосновый Бор, ул. Набережная реки Воронки, д 6: «Разработка научно-проектной документации на проведение работ по сохранению (в целях реставрации) объектов культурного наследия - памятников военной истории, расположенных на территории Ломоносовского района Ленинградской области», ООО «Профиль», 2025 г. Шифр 2025-342. Объект 1, в составе:

#### Раздел 1. Предварительные работы:

##### *Часть 1. Исходно-разрешительная документация:*

1.1. Исходно-разрешительная документация. Шифр: 2025-342-ИРД 1;

##### *Часть 2. Программа научно-исследовательских работ.*

2.1. Предварительные работы. Шифр: 2025-342-ПР 1;

##### *Часть 3. Фотофиксация до реставрации.*

3.1. Фотофиксация объекта культурного наследия до начала проведения работ. Шифр: 2025-342-ФФ 1;

#### Раздел 2. Комплексные научные исследования:

4.1. Комплексные научные исследования. Шифр: 2025-342-КНИ 1;

##### *Подраздел 1. Инженерные изыскания.*

5.1. Инженерно-геодезические изыскания. Шифр: 2025-342-ИГДИ 1;

#### Раздел 3. Проект реставрации и приспособления:

##### *Стадия «Эскизный проект»:*

6.1. Эскизный проект. Шифр: 2025-342-ЭП 1;

##### *Стадия «Проект»:*

##### *Часть 1. «Пояснительная записка»:*

7.1. Общая пояснительная записка. Шифр: 2025-342-ПЗ 1;

---

<sup>7</sup> Формулировка дана по п.п. «н» п. 20 Положения о государственной историко-культурной экспертизе, утвержденного Постановлением Правительства Российской Федерации от 25.04.2024 №530.

*Часть 2. «Схема планировочной организации земельного участка».*

8.1. Схема планировочной организации земельного участка. Шифр: 2025-342-ПЗУ 1;

*Часть 3. «Архитектурные решения».*

9.1. Архитектурные решения. Шифр: 2025-342-АР 1;

*Часть 4. «Конструктивные и объемно-планировочные решения».*

10.1. Конструктивные решения. Шифр: 2025-342-КР 1;

*Часть 5. «Сведения об инженерном оборудовании, о сетях инженерно-технического обеспечения, перечень инженерно-технических мероприятий, содержание технологических решений».*

*Часть 5.1. «Система электроснабжения».*

11.1. Электроснабжение и электроосвещение, молниезащита, заземление. Шифр: 2025-342-ИОС 5.1-1;

*Часть 5.5. «Сети связи».*

12.1. Система охранного телевидения. Шифр: 2025-342-ИОС 5.5.1-1;

*Часть 7. «Проект организации строительства».*

13.1. Проект организации реставрации. Шифр: 2025-342-ПОР 1;

*Часть 8. «Мероприятия по охране окружающей среды».*

14.1. Перечень мероприятий по охране окружающей среды. Шифр: 2025-342-ООС 1;

*Часть 11. «Мероприятия по обеспечению доступа инвалидов».*

15.1. Мероприятий по обеспечению доступа инвалидов. Шифр: 2025-342-ОДИ 1;

*Часть 13. Иная документация в случаях, предусмотренных законодательными и иными нормативными правовыми актами Российской Федерации.*

17.1. Методические и технологические рекомендации по реставрации. Шифр: 2025-342-МР 1.

соответствует требованиям законодательства Российской Федерации в области государственной охраны объектов культурного наследия (положительное заключение).

**14. Перечень приложений к заключению экспертизы, обосновывающих вывод эксперта или экспертной комиссии и**

**подлежащих размещению на официальном сайте органа охраны объектов культурного наследия в информационно-телекоммуникационной сети «Интернет».**

1. Историческая иконография.
2. Предмет охраны объекта культурного наследия.
3. Границы территории объекта культурного наследия.
4. Материалы фотофиксации.
5. Протоколы заседаний экспертной комиссии и договоры.
6. Документы, представленные заказчиком.

Копии:

- Задание комитета по сохранению культурного наследия Ленинградской области № 04-03/25-12 от 31.01.2025 г.
- Охранное обязательство – распоряжение комитета по культуре Ленинградской области № 01-04/17-41 от 06.03.2017 г.
- Копия лицензий разработчика проектной документации на деятельность по сохранению объектов культурного наследия №МКРФ 02430 от 06.04.2015 г.
- Выписка ЕГРН от 01.07.2025.
- Разрешение на проведение работ по сохранению объекта культурного наследия № 04-01/25-57 от 01.07.2025.
- Паспорт объекта культурного наследия 471410058580146 от 25.08.2025.
- Приказ МК РФ № 530-р от 03.06.2015 г.
- Выкопировки из Постановления Совета министров РСФСР № 624 от 04.12.1974 г.

**Председатель экспертной комиссии: А.Е. Аверьянова:**

ПОДПИСАНО ЭЛЕКТРОННОЙ

ПОДПИСЬЮ:

АВЕРЬЯНОВА АЛЕКСАНДРА

ЕВГЕНЬЕВНА

01 декабря 2025 года

**Ответственный секретарь экспертной комиссии: Н.А. Давыдова:**

ПОДПИСАНО ЭЛЕКТРОННОЙ

ПОДПИСЬЮ:

ДАВЫДОВА НИНА АНАТОЛЬЕВНА

01 декабря 2025 года

**Эксперт - член экспертной комиссии: М.Н. Иванова-Голованкова:**

ПОДПИСАНО ЭЛЕКТРОННОЙ

ПОДПИСЬЮ:

ИВАНОВА-ГОЛОВАНКОВА

МАРИНА НИКОЛАЕВНА

01 декабря 2025 года

**15. Дата оформления заключения экспертизы. 01.12.2025 г.**

**Приложение № 1** к акту по результатам государственной историко-культурной экспертизы проектной документации на проведение работ по сохранению объекта культурного наследия федерального значения «Памятник «Берег мужественных» на «Ораниенбаумском пятачке», входящего в состав объекта культурного наследия федерального значения «Ансамбль «Зеленый пояс Славы Ленинграда» (Ленинградская область), расположенного по адресу: Ленинградская обл., Сосновоборский городской округ, г. Сосновый Бор, ул. Набережная реки Воронки, д 6: «Разработка научно-проектной документации на проведение работ по сохранению (в целях реставрации) объектов культурного наследия - памятников военной истории, расположенных на территории Ломоносовского района Ленинградской области», ООО «Профиль», 2025 г. Шифр 2025-342. Объект 1 от 01.12.2025 г.

## **Историческая иконография.**

### **Список иллюстраций.**

Илл. 1. Камень, установленный в 1964 году на первоначальном месте. Фото 1967 г / Архив КСКН Ленинградской области. Д 369/В7.

Илл. 2. Стела мемориала и площадка вокруг нее. Фото до 1972 г. / Фото с сайта [pastvu.com/p/2348746](http://pastvu.com/p/2348746), оригинал в фондах ФГБУК «Центральный военно-морской музей» Министерства обороны Российской Федерации (музей Балтийского флота, г. Балтийск), номер по КП (ГИК): МБФ КП-3109. Инв.№- 05 Н-4186. Номер в Госкаталоге: 59116988.

Илл. 3. План мемориала в 1973 году. / Архив КСКН Ленинградской области. Д 369/В7.

Илл. 4. Мемориал после реконструкции Фото 1983 г. / Архив КСКН Ленинградской области Д 369/В7. Подобное фото на сайте [pastvu.com p/1485079](http://pastvu.com/p/1485079), оригинал в фондах СПбГБУК «Государственный мемориальный музей обороны и блокады Ленинграда», Номер по КП (ГИК): ГММОБЛ КП 2501/1. Инв.№- ФФ-339. Номер в Госкаталоге: 33403599.

Илл. 5. Камень, установленный в 1964 году на новом месте. Фото 2002 г. / Архив КСКН Ленинградской области. Д 369/В7.

Илл. 6. Общая схема расположения мемориала в 1992 году. / Архив КСКН Ленинградской области. Д 369/В7.

Илл. 7. Схема центральной части мемориала в 1992 году. / Архив КСКН Ленинградской области. Д 369/В7.

Илл. 8. Братская могила советских воинов, погибших в боях на реке Воронке в 1941-1944 годах. Фото 2021 г. / Архив КСКН Ленинградской области. Д369 СБ/В7-1. С 15.



Илл. 1. Камень, установленный в 1964 году на первоначальном месте. Фото 1967 г / Архив КСКН Ленинградской области. Д 369/В7.





Илл. 2. Стела мемориала и площадка вокруг нее. Фото до 1972 г. / Фото с сайта [pastvu.com/p/2348746](http://pastvu.com/p/2348746), оригинал в фондах ФГБУК «Центральный военно-морской музей» Министерства обороны Российской Федерации (музей Балтийского флота, г. Балтийск), номер по КП (ГИК): МБФ КП-3109. Инв.№- 05 Н-4186. Номер в Госкаталоге: 59116988.




Илл. 3. План мемориала в 1973 году. / Архив КСКН Ленинградской области. Д 369/В7.

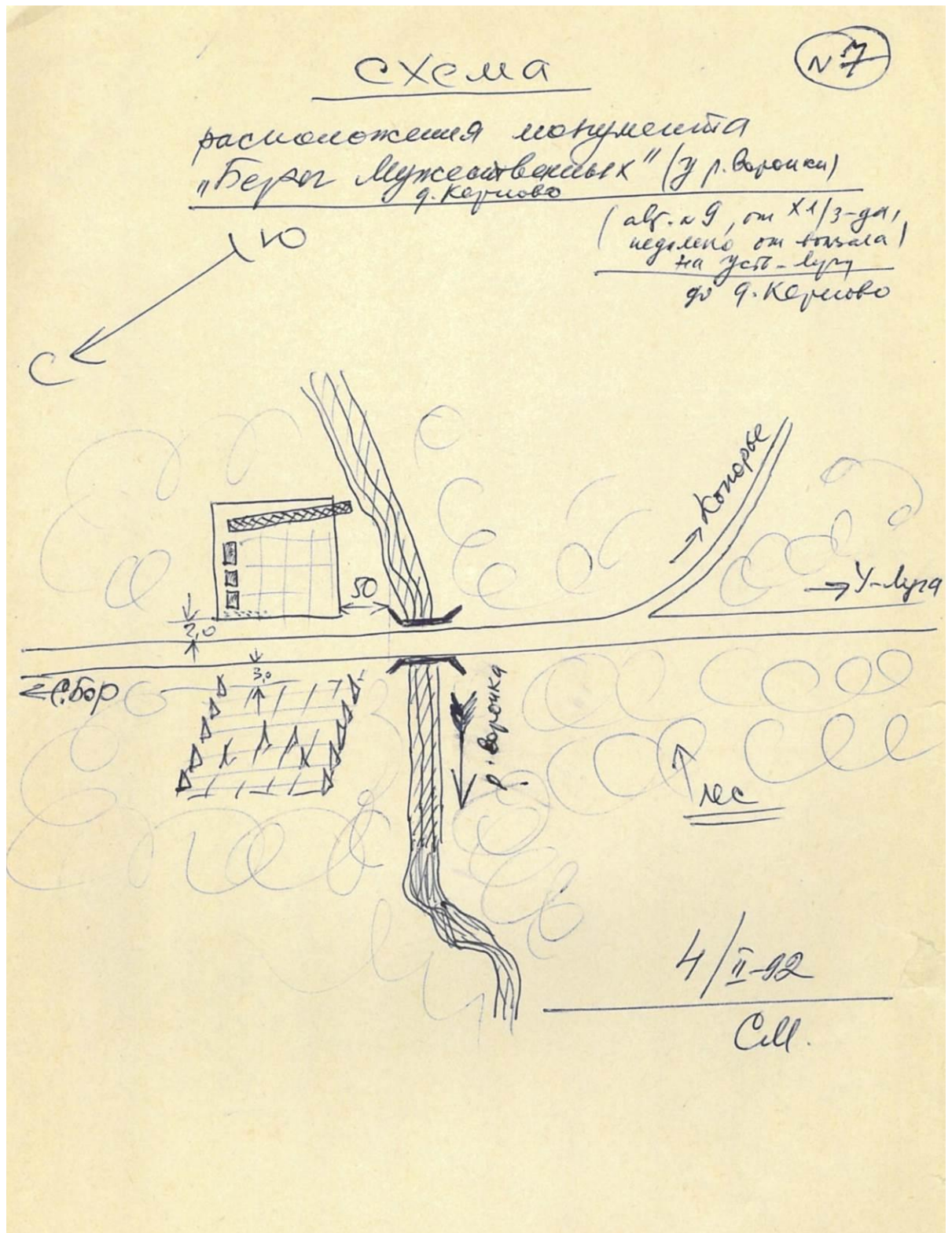




Илл. 4. Мемориал после реконструкции Фото 1983 г. / Архив КСКН Ленинградской области Д 369/В7. Подобное фото на сайте [rastvu.com p/1485079](http://rastvu.com/p/1485079), оригинал в фондах СПбГБУК «Государственный мемориальный музей обороны и блокады Ленинграда», Номер по КП (ГИК): ГММОБЛ КП 2501/1. Инв.№- ФФ-339. Номер в Госкаталоге: 33403599.

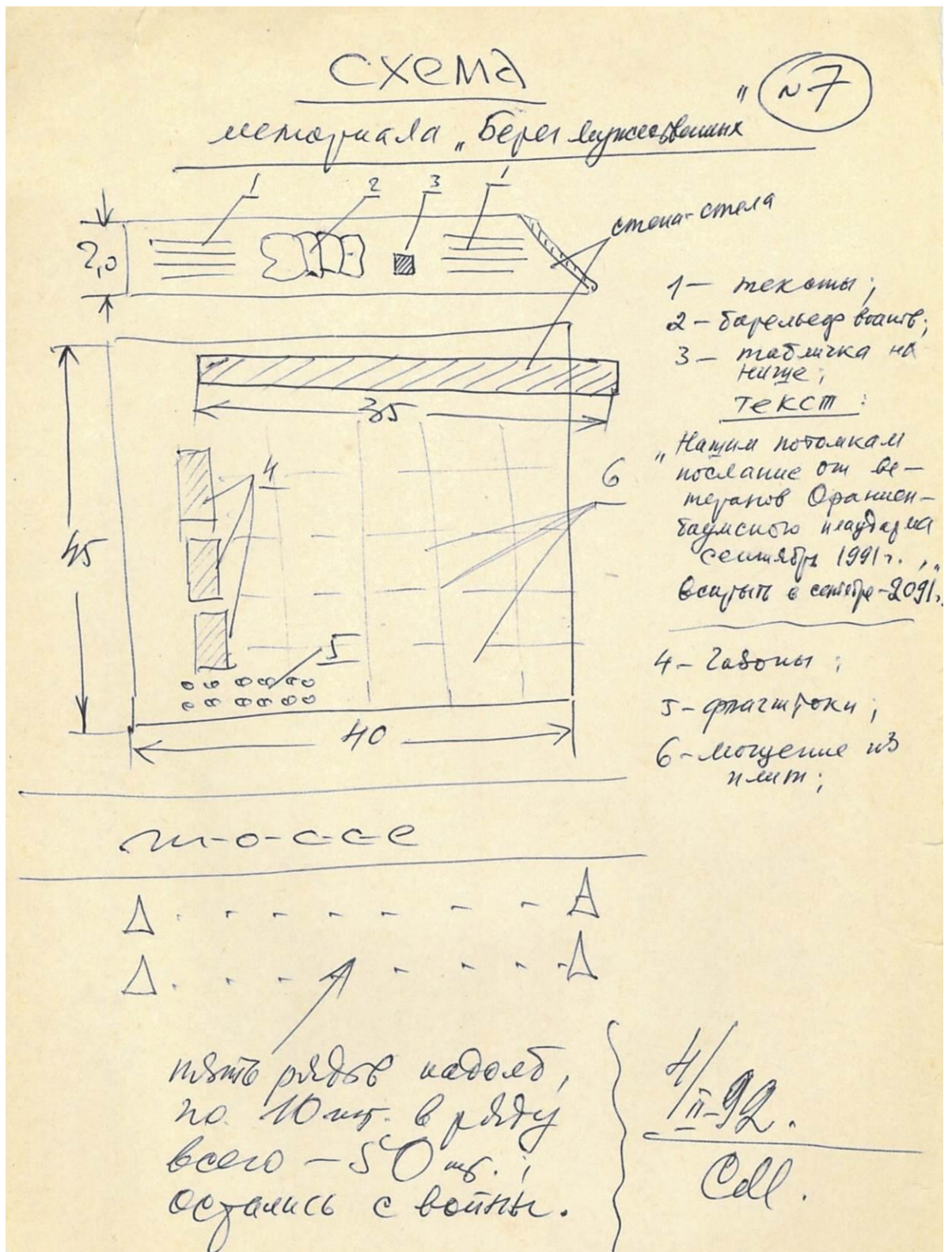


Илл. 5. Камень, установленный в 1964 году на новом месте. Фото 2002 г. / Архив КСКН Ленинградской области. Д 369/В7.




Илл. 6. Общая схема расположения мемориала в 1992 году. / Архив КСКН Ленинградской области. Д 369/В7.





Илл. 7. Схема центральной части мемориала в 1992 году. / Архив КСКН Ленинградской области. Д 369/В7.



Илл. 8. Братская могила советских воинов, погибших в боях на реке Воронке в 1941-1944 годах. Фото 2021 г. / Архив КСКН Ленинградской области. Д369 СБ/В7-1. С 15.

**Приложение № 2** к акту по результатам государственной историко-культурной экспертизы проектной документации на проведение работ по сохранению объекта культурного наследия федерального значения «Памятник «Берег мужественных» на «Ораниенбаумском пятачке», входящего в состав объекта культурного наследия федерального значения «Ансамбль «Зеленый пояс Славы Ленинграда» (Ленинградская область), расположенного по адресу: Ленинградская обл., Сосновоборский городской округ, г. Сосновый Бор, ул. Набережная реки Воронки, д 6: «Разработка научно-проектной документации на проведение работ по сохранению (в целях реставрации) объектов культурного наследия - памятников военной истории, расположенных на территории Ломоносовского района Ленинградской области», ООО «Профиль», 2025 г. Шифр 2025-342. Объект 1 от 01.12.2025 г.

**Предмет охраны объекта культурного наследия.**





**АДМИНИСТРАЦИЯ ЛЕНИНГРАДСКОЙ ОБЛАСТИ  
КОМИТЕТ ПО СОХРАНЕНИЮ КУЛЬТУРНОГО НАСЛЕДИЯ  
ЛЕНИНГРАДСКОЙ ОБЛАСТИ**

**ПРИКАЗ**

«27» декабря 2021 г.

№ 01-07/21-275  
г. Санкт-Петербург

**Об установлении предмета охраны объекта культурного наследия  
федерального значения «Памятник «Берег мужественных»  
на «Ораниенбаумском пятачке», расположенного по адресу:  
Ленинградская область, Ломоносовский район, деревня Керново  
(Ленинградская область, Сосновоборский городской округ,  
г. Сосновый Бор, ул. Набережная реки Воронки, д. № 6)**

В соответствии со статьями 9.1, 20, 33, 47,3 Федерального закона от 25 июня 2002 года № 73-ФЗ «Об объектах культурного наследия (памятниках истории и культуры) народов Российской Федерации», ст. 4 областного закона от 25 декабря 2015 года № 140-оз «О государственной охране, сохранении, использовании и популяризации объектов культурного наследия (памятников истории и культуры) народов Российской Федерации, расположенных на территории Ленинградской области», п. 2.1.1. Положения о комитете по сохранению культурного наследия Ленинградской области, утвержденного постановлением Правительства Ленинградской области от 24 декабря 2020 года № 850, приказываю:

1. Установить предмет охраны объекта культурного наследия федерального значения «Памятник «Берег мужественных» на «Ораниенбаумском пятачке», расположенного по адресу: Ленинградская область, Ломоносовский район, деревня Керново (Ленинградская область, Сосновоборский городской округ, г. Сосновый Бор, ул. Набережная реки Воронки, д. № 6), поставленного на государственную охрану Постановлением СМ РСФСР № 624 от 04.12.1974 года, согласно приложению к настоящему приказу.

2. Отделу по осуществлению полномочий Российской Федерации в сфере объектов культурного наследия комитета по сохранению культурного наследия Ленинградской области обеспечить внесение соответствующих сведений в Единый государственный реестр объектов культурного наследия (памятников истории и культуры) народов Российской Федерации.

3. Сектору осуществления надзора за состоянием, содержанием, сохранением и использованием и популяризацией объектов культурного наследия комитета по сохранению культурного наследия Ленинградской области обеспечить размещение настоящего приказа на сайте комитета по сохранению культурного наследия Ленинградской области в информационно-телекоммуникационной сети «Интернет».

4. Настоящий приказ вступает в силу со дня его официального опубликования.

5. Контроль за исполнением настоящего приказа возложить на заместителя председателя комитета по сохранению культурного наследия Ленинградской области, уполномоченного в области сохранения, использования, популяризации и государственной охраны объектов культурного наследия (памятников истории и культуры) народов Российской Федерации.

Заместитель Председателя Правительства  
Ленинградской области - председатель  
комитета по сохранению культурного наследия








В.О. Цой

Приложение к приказу комитета  
по сохранению культурного наследия  
Ленинградской области

от «27» декабря 2021 г. № 04-03/21-275

**Предмет охраны  
объекта культурного наследия федерального значения  
«Памятник «Берег мужественных» на «Ораниенбаумском пятачке»,  
расположенного по адресу: Ленинградская область, Ломоносовский район,  
деревня Керново (Ленинградская область, Сосновоборский городской округ,  
г. Сосновый Бор, ул. Набережная реки Воронки, д. № 6)**

№ п/п	Виды предмета охраны	Предмет охраны	Фотофиксация
1	2	3	4
1.	Объемно-пространственное решение:	<p>историческое местоположение: на 103-м км шоссе Санкт-Петербург – Усть-Луга, на правом берегу реки Воронки;</p> <p>местоположение 30-метровой стелы (на южной стороне шоссе Санкт-Петербург – Усть-Луга);</p> <p>местоположение противотанковых надолбов (на северной стороне шоссе Санкт-Петербург – Усть-Луга);</p> <p>исторический рельеф и природный ландшафт (естественный лес) территории в границах объекта культурного наследия, дорожно-тропиночная сеть;</p> <p>местоположение (в северо-восточной части территории) каменного обелиска</p> <p>местоположение (в восточной части территории) братского захоронения советских воинов, погибших в 1941-1944 гг. в боях у реки Воронки;</p>	    



2.	Архитектурно-художественное решение:	<p>габариты, конфигурация (в форме трапеции) стелы на основании, материал (железобетон);</p> <p>местоположение (на северо-западной стороне стелы), габариты барельефа, материал (латунь);</p> <p>мемориальные надписи, техника исполнения (металлические буквы), текст надписей на северо-западной стороне стелы, на северной стороне: «ЗДЕСЬ НА РУБЕЖЕ РЕКИ ВОРОНКИ / ВОИНЫ ВОСЬМОЙ АРМИИ И / МОРЯКИ БАЛТИЙСКОГО ФЛОТА / В СЕНТЯБРЕ 1941 ГОДА / ПРЕГРАДИЛИ ПУТЬ / НЕМЕЦКО-ФАШИСТСКИМ ПОЛЧИЩАМ / РВАВШИМСЯ К ЛЕНИНГРАДУ»; на западной стороне: «ВЕЧНАЯ СЛАВА ГЕРОЯМ / ОТСТОЯВШИМ ГОРОД ЛЕНИНА»; текст с юго-восточной стороны стелы: «ЗАЩИТНИКАМ ЛЕНИНГРАДА / СРАЖАВШИМСЯ В БОЯХ С / НЕМЕЦКО-ФАШИСТСКИМИ ОРДАМИ / ПАМЯТНИК СООРУЖЕН ТРУДЯЩИМИСЯ / СМОЛЬНЕНСКОГО РАЙОНА ЛЕНИНГРАДА / ЛОМОНОСОВСКОГО РАЙОНА И / СОСНОВСКОГО БОРА В 1967 ГОДУ»</p> <p>габариты, конфигурация (пирамидальная) противотанковых надолбов;</p> <p>габариты каменного обелиска с высеченной надписью: «ЗДЕСЬ / ДЕРЖАЛИ / ОБОРОНУ/ 191 С.Д. / 48, 71-Я МОР. С.Б. / АРТ. ИЖОР.УКР./ СЕКТ 12 АВ. ПОЛК»</p>	      
----	--------------------------------------	---------------------------------------------------------------------------------------------------------------------------------------------------------------------------------------------------------------------------------------------------------------------------------------------------------------------------------------------------------------------------------------------------------------------------------------------------------------------------------------------------------------------------------------------------------------------------------------------------------------------------------------------------------------------------------------------------------------------------------------------------------------------------------------------------------------------------------------------------------------------------------------------------------------------------------------------------------------------------------------------------------------------------------------------------------------------------------	-----------------------------------------------------------------------------------------------------------------------------------------------------------------------------------------------------------------------------------------------------------------------------------------------------------------------------------------------------------------------------------------------------------------------------------------------------------------------------------------------------------------------------------------------------------------------------------------------------------

**Приложение № 3** к акту по результатам государственной историко-культурной экспертизы проектной документации на проведение работ по сохранению объекта культурного наследия федерального значения «Памятник «Берег мужественных» на «Ораниенбаумском пятачке», входящего в состав объекта культурного наследия федерального значения «Ансамбль «Зеленый пояс Славы Ленинграда» (Ленинградская область), расположенного по адресу: Ленинградская обл., Сосновоборский городской округ, г. Сосновый Бор, ул. Набережная реки Воронки, д 6: «Разработка научно-проектной документации на проведение работ по сохранению (в целях реставрации) объектов культурного наследия - памятников военной истории, расположенных на территории Ломоносовского района Ленинградской области», ООО «Профиль», 2025 г. Шифр 2025-342. Объект 1 от 01.12.2025 г.

### **Границы территории объекта культурного наследия.**



ПРАВИТЕЛЬСТВО ЛЕНИНГРАДСКОЙ ОБЛАСТИ  
\*\*\*  
КОМИТЕТ ПО КУЛЬТУРЕ ЛЕНИНГРАДСКОЙ ОБЛАСТИ

ПРИКАЗ

от 5 сентября 2013 года

№ 36

**Об установлении границы территории объекта культурного наследия  
федерального значения «Ансамбль «Зеленый пояс Славы Ленинграда»:  
Памятник «Берег мужественных» на «Ораниенбаумском пятачке»,  
Ломоносовский район, деревня Керново**

В соответствии со ст.ст. 9.1, 33 Федерального закона от 25 июня 2002 года №73-ФЗ «Об объектах культурного наследия (памятниках истории и культуры) народов Российской Федерации», а также абзацем 10 п. 3.8. Положения о комитете по культуре Ленинградской области, утвержденного постановлением Правительства Ленинградской области от 13 февраля 2008 года № 20, приказываю:

1. Установить границы территории объекта культурного наследия федерального значения «Ансамбль «Зеленый пояс Славы Ленинграда»: Памятник «Берег мужественных» на «Ораниенбаумском пятачке», расположенного по адресу: Ленинградская область, Ломоносовский район, деревня Керново, поставленного на государственную охрану Постановлением Совета Министров РСФСР от 04.12.1974 г. № 624, согласно приложениям 1, 2 на 4 листах.

2. Настоящий приказ вступает в силу со дня его официального опубликования.

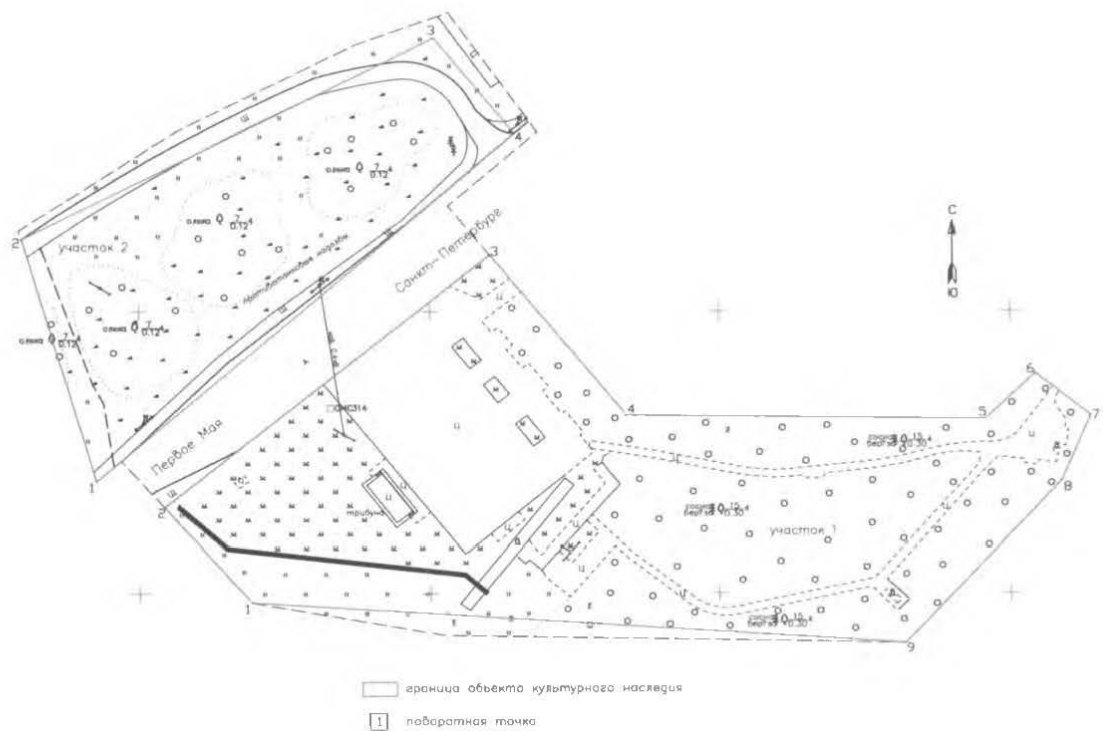
3. Контроль за исполнением настоящего приказа возложить на начальника отдела по осуществлению полномочий Российской Федерации в сфере объектов культурного наследия Макарову М.В.

Председатель  
комитета по культуре

Н.Г. Кононенко

Приложение 1  
к приказу комитета по культуре  
Ленинградской области  
от \_\_\_\_\_ 2013 № \_\_\_\_

**Граница территории  
объекта культурного наследия федерального значения  
«Ансамбль «Зеленый пояс Славы Ленинграда»: Памятник «Берег  
мужественных» на «Ораниенбаумском пятачке»**



Масштаб 1:1000

**Координаты поворотных точек границы территории объекта культурного наследия федерального значения «Ансамбль «Зеленый пояс Славы Ленинграда»: Памятник «Берег мужественных» на «Ораниенбаумском пятачке»**

Участок 1.

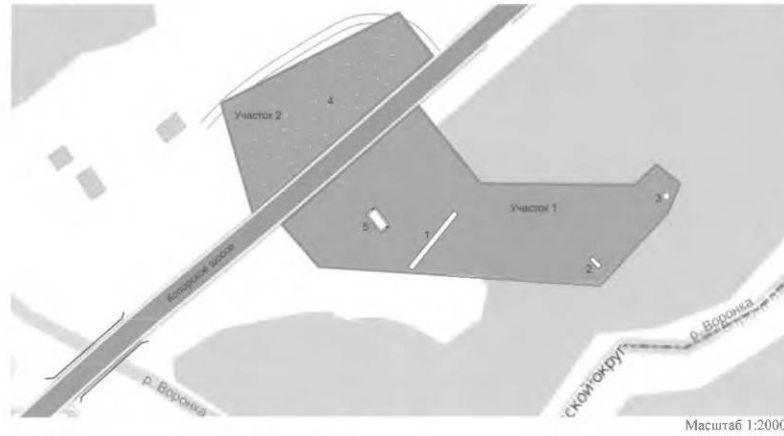
№№	Обозначение (номер) характерной точки	Координаты характерных точек во Всемирной геодезической системе координат (WGS-84)		Координаты характерных точек в местной системе координат (МСК)	
		Северной широты	Восточной долготы	X	Y
1.	1	59°48'36,28001	28°59'32,31043	6623598.36	140269.21
	2	59°48'36,80964	28°59'31,32455	6623615.20	140254.33
	3	59°48'38,31031	28°59'34,83762	6623660.01	140310.45
	4	59°48'37,41009	28°59'36,39963	6623631.44	140333.97
	5	59°48'37,44372	28°59'40,35617	6623630.66	140395.66
	6	59°48'37,71180	28°59'40,88653	6623638.71	140404.17
	7	59°48'37,47844	28°59'41,51749	6623631.20	140413.79
	8	59°48'37,10783	28°59'41,22158	6623619.87	140408.84
	9	59°48'36,15143	28°59'39,54959	6623591.05	140381.91

Участок 2.

№№	Обозначение (номер) характерной точки	Координаты характерных точек во Всемирной геодезической системе координат (WGS-84)		Координаты характерных точек в местной системе координат (МСК)	
		Северной широты	Восточной долготы	X	Y
1.	1	59°48'36,94646	28°59'30,57089	6623619.78	140242.71
	2	59°48'38,33046	28°59'29,67731	6623663.01	140230.05
	3	59°48'39,54649	28°59'34,15424	6623698.57	140300.93
	4	59°48'39,01041	28°59'35,07634	6623681.56	140314.81

Приложение 2  
к приказу комитета по культуре  
Ленинградской области  
от \_\_\_\_\_ 2013 № \_\_\_\_\_

**Историко-культурный опорный план  
объекта культурного наследия федерального значения «Ансамбль «Зеленый пояс Славы Ленинграда»: Памятник  
Памятник «Берег мужественных» на «Ораниенбаумском пятачке»**



**Условные обозначения**  

 граница территории объекта культурного наследия «Ансамбль «Зеленый пояс Славы Ленинграда» на «Ораниенбаумском пятачке»  
 административная граница  
 местный проезд

Земельные участки		
Рисунки на плане	Наименование	Дата создания
1	Садик	1937 г.
2	Бетонная плита	—
3	Пучинная котельная	—
4	Помещение для хранения	1937 г.
5	Водоузел	—

**Приложение № 4** к акту по результатам государственной историко-культурной экспертизы проектной документации на проведение работ по сохранению объекта культурного наследия федерального значения «Памятник «Берег мужественных» на «Ораниенбаумском пятачке», входящего в состав объекта культурного наследия федерального значения «Ансамбль «Зеленый пояс Славы Ленинграда» (Ленинградская область), расположенного по адресу: Ленинградская обл., Сосновоборский городской округ, г. Сосновый Бор, ул. Набережная реки Воронки, д 6: «Разработка научно-проектной документации на проведение работ по сохранению (в целях реставрации) объектов культурного наследия - памятников военной истории, расположенных на территории Ломоносовского района Ленинградской области», ООО «Профиль», 2025 г. Шифр 2025-342. Объект 1 от 01.12.2025 г.

## **Материалы фотофиксации.**

### **Список фотографий.**

1. «Берег мужественных» на «Ораниенбаумском пятачке». Общий вид. Давыдова Н.А. 06.11.2025.
2. «Берег мужественных» на «Ораниенбаумском пятачке». Общий вид. Давыдова Н.А. 06.11.2025.
3. «Берег мужественных» на «Ораниенбаумском пятачке». Общий вид. Давыдова Н.А. 06.11.2025.
4. «Берег мужественных» на «Ораниенбаумском пятачке». Общий вид. Давыдова Н.А. 06.11.2025.
5. «Берег мужественных» на «Ораниенбаумском пятачке». Бетонная трибуна. Давыдова Н.А. 06.11.2025.
6. «Берег мужественных» на «Ораниенбаумском пятачке». Стела. Общий вид. Давыдова Н.А. 06.11.2025.
7. «Берег мужественных» на «Ораниенбаумском пятачке». Стела. Общий вид. Давыдова Н.А. 06.11.2025.
8. «Берег мужественных» на «Ораниенбаумском пятачке». Надпись на стеле слева. Давыдова Н.А. 06.11.2025.
9. «Берег мужественных» на «Ораниенбаумском пятачке». Стела. Барельеф. Давыдова Н.А. 06.11.2025.
10. «Берег мужественных» на «Ораниенбаумском пятачке». Надпись на стеле справа. Давыдова Н.А. 06.11.2025.
11. «Берег мужественных» на «Ораниенбаумском пятачке». Надпись на стеле с обратной стороны. Давыдова Н.А. 06.11.2025.
12. «Берег мужественных» на «Ораниенбаумском пятачке». Стела. Вид с обратной стороны. Давыдова Н.А. 06.11.2025.
13. «Берег мужественных» на «Ораниенбаумском пятачке». Стела. Вид сбоку. Давыдова Н.А. 06.11.2025.

14. «Берег мужественных» на «Ораниенбаумском пятачке». Территория объекта культурного наследия. Давыдова Н.А. 06.11.2025.
15. «Берег мужественных» на «Ораниенбаумском пятачке». Территория объекта культурного наследия. Вид на стелу с обратной стороны. Давыдова Н.А. 06.11.2025.
16. «Берег мужественных» на «Ораниенбаумском пятачке». Территория объекта культурного наследия. Вид на стелу с обратной стороны. Давыдова Н.А. 06.11.2025.
17. «Берег мужественных» на «Ораниенбаумском пятачке». Бетонная трибуна. Давыдова Н.А. 06.11.2025.
18. «Берег мужественных» на «Ораниенбаумском пятачке». Территория объекта культурного наследия. Давыдова Н.А. 06.11.2025.
19. «Берег мужественных» на «Ораниенбаумском пятачке». Территория объекта культурного наследия. Давыдова Н.А. 06.11.2025.
20. «Берег мужественных» на «Ораниенбаумском пятачке». Территория объекта культурного наследия. Давыдова Н.А. 06.11.2025.
21. «Берег мужественных» на «Ораниенбаумском пятачке». Территория объекта культурного наследия. Давыдова Н.А. 06.11.2025.
22. «Берег мужественных» на «Ораниенбаумском пятачке». Территория объекта культурного наследия. Флагштоки. Давыдова Н.А. 06.11.2025.
23. «Берег мужественных» на «Ораниенбаумском пятачке». Территория объекта культурного наследия по другую сторону дороги. Противотанковые надолбы. Давыдова Н.А. 06.11.2025.
24. «Берег мужественных» на «Ораниенбаумском пятачке». Территория объекта культурного наследия. Площадка перед каменным обелиском. Давыдова Н.А. 06.11.2025.
25. «Берег мужественных» на «Ораниенбаумском пятачке». Информационная табличка. Давыдова Н.А. 06.11.2025.
26. «Берег мужественных» на «Ораниенбаумском пятачке». Информационный щит. Давыдова Н.А. 06.11.2025.
27. «Берег мужественных» на «Ораниенбаумском пятачке». Информационный щит. Давыдова Н.А. 06.11.2025.
28. «Берег мужественных» на «Ораниенбаумском пятачке». Каменный обелиск. Давыдова Н.А. 06.11.2025.
29. «Берег мужественных» на «Ораниенбаумском пятачке». Сооружения на территории объекта культурного наследия. Давыдова Н.А. 06.11.2025.
30. «Берег мужественных» на «Ораниенбаумском пятачке». Сооружения на территории объекта культурного наследия. Давыдова Н.А. 06.11.2025.





1. «Берег мужественных» на «Ораниенбаумском пяточке». Общий вид. Давыдова Н.А. 06.11.2025.



2. «Берег мужественных» на «Ораниенбаумском пяточке». Общий вид. Давыдова Н.А. 06.11.2025.





3. «Берег мужественных» на «Ораниенбаумском пяточке». Общий вид. Давыдова  
Н.А. 06.11.2025.



4. «Берег мужественных» на «Ораниенбаумском пяточке». Общий вид. Давыдова  
Н.А. 06.11.2025.





5. «Берег мужественных» на «Ораниенбаумском пяточке». Бетонная трибуна.  
Давыдова Н.А. 06.11.2025.



6. «Берег мужественных» на «Ораниенбаумском пяточке». Стела. Общий вид.  
Давыдова Н.А. 06.11.2025.





7. «Берег мужественных» на «Ораниенбаумском пятачке». Стела. Общий вид.  
Давыдова Н.А. 06.11.2025.



8. «Берег мужественных» на «Ораниенбаумском пятачке». Надпись на стеле слева  
Давыдова Н.А. 06.11.2025.



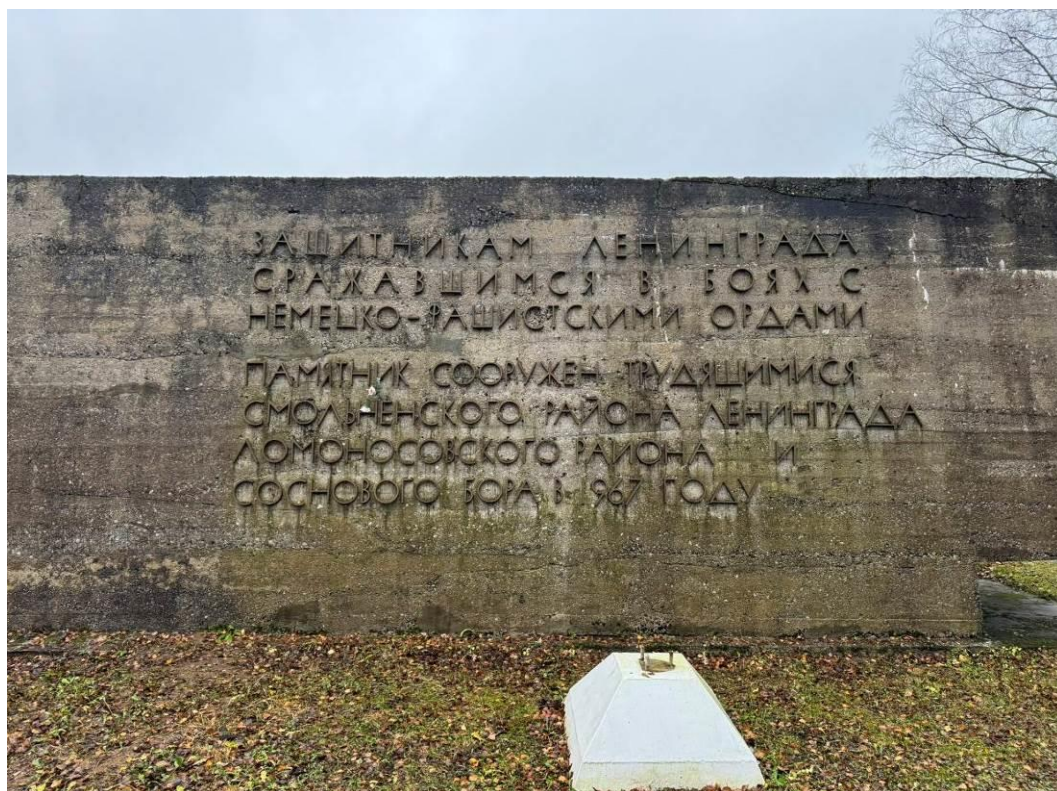


9. «Берег мужественных» на «Ораниенбаумском пяточке». Стела. Барельеф. Давыдова Н.А. 06.11.2025.



10. «Берег мужественных» на «Ораниенбаумском пяточке». Надпись на стеле справа. Давыдова Н.А. 06.11.2025.





11. «Берег мужественных» на «Ораниенбаумском пяточке». Надпись на стеле с обратной стороны. Давыдова Н.А. 06.11.2025.



12. «Берег мужественных» на «Ораниенбаумском пяточке». Стела. Вид с обратной стороны. Давыдова Н.А. 06.11.2025.





13. «Берег мужественных» на «Ораниенбаумском пятачке». Стела. Вид сбоку.  
Давыдова Н.А. 06.11.2025.



14. «Берег мужественных» на «Ораниенбаумском пятачке». Территория объекта  
культурного наследия. Давыдова Н.А. 06.11.2025.





15. «Берег мужественных» на «Ораниенбаумском пяточке». Территория объекта культурного наследия. Вид на стелу с обратной стороны. Давыдова Н.А. 06.11.2025.



16. «Берег мужественных» на «Ораниенбаумском пяточке». Территория объекта культурного наследия. Вид на стелу с обратной стороны. Давыдова Н.А. 06.11.2025.






17. «Берег мужественных» на «Ораниенбаумском пятачке». Бетонная трибуна.  
Давыдова Н.А. 06.11.2025.



18. «Берег мужественных» на «Ораниенбаумском пятачке». Территория объекта  
культурного наследия. Давыдова Н.А. 06.11.2025.





19. «Берег мужественных» на «Ораниенбаумском пяточке». Территория объекта культурного наследия. Давыдова Н.А. 06.11.2025.



20. «Берег мужественных» на «Ораниенбаумском пяточке». Территория объекта культурного наследия. Давыдова Н.А. 06.11.2025.





21. «Берег мужественных» на «Ораниенбаумском пяточке». Территория объекта культурного наследия. Давыдова Н.А. 06.11.2025.



22. «Берег мужественных» на «Ораниенбаумском пяточке». Территория объекта культурного наследия. Флаштки. Давыдова Н.А. 06.11.2025.





23. «Берег мужественных» на «Ораниенбаумском пятачке». Территория объекта культурного наследия по другую сторону дороги. Противотанковые надолбы. Давыдова Н.А. 06.11.2025.



24. «Берег мужественных» на «Ораниенбаумском пятачке». Территория объекта культурного наследия. Площадка перед каменным обелиском. Давыдова Н.А. 06.11.2025.





25. «Берег мужественных» на «Ораниенбаумском пятачке». Информационная табличка. Давыдова Н.А. 06.11.2025.



26. «Берег мужественных» на «Ораниенбаумском пятачке». Информационный щит. Давыдова Н.А. 06.11.2025.





27. «Берег мужественных» на «Ораниенбаумском пяточке». Информационный щит.  
 Давыдова Н.А. 06.11.2025.



28. «Берег мужественных» на «Ораниенбаумском пяточке». Каменный обелиск.  
 Давыдова Н.А. 06.11.2025.





29. «Берег мужественных» на «Ораниенбаумском пятачке». Сооружения на территории объекта культурного наследия. Давыдова Н.А. 06.11.2025.



30. «Берег мужественных» на «Ораниенбаумском пятачке». Сооружения на территории объекта культурного наследия. Давыдова Н.А. 06.11.2025.

**Приложение № 5** к акту по результатам государственной историко-культурной экспертизы проектной документации на проведение работ по сохранению объекта культурного наследия федерального значения «Памятник «Берег мужественных» на «Ораниенбаумском пятачке», входящего в состав объекта культурного наследия федерального значения «Ансамбль «Зеленый пояс Славы Ленинграда» (Ленинградская область), расположенного по адресу: Ленинградская обл., Сосновоборский городской округ, г. Сосновый Бор, ул. Набережная реки Воронки, д 6: «Разработка научно-проектной документации на проведение работ по сохранению (в целях реставрации) объектов культурного наследия - памятников военной истории, расположенных на территории Ломоносовского района Ленинградской области», ООО «Профиль», 2025 г. Шифр 2025-342. Объект 1 от 01.12.2025 г.

### **Протоколы заседаний экспертной комиссии и договоры**



# **ПРОТОКОЛ №1**

**организационного заседания экспертной комиссии по проведению государственной историко-культурной экспертизы проектной документации на проведение работ по сохранению объекта культурного наследия федерального значения «Памятник «Берег мужественных» на «Ораниенбаумском пятачке», входящего в состав объекта культурного наследия федерального значения «Ансамбль «Зеленый пояс Славы Ленинграда» (Ленинградская область), расположенного по адресу: Ленинградская обл., Сосновоборский городской округ, г. Сосновый Бор, ул. Набережная реки Воронки, д 6: «Разработка научно-проектной документации на проведение работ по сохранению (в целях реставрации) объектов культурного наследия - памятников военной истории, расположенных на территории Ломоносовского района Ленинградской области», ООО «Профиль», 2025 г. Шифр 2025-342. Объект 1.**

Санкт-Петербург

06 ноября 2025 г.

## **ПРИСУТСТВОВАЛИ аттестованные эксперты:**

**Аверьянова Александра Евгеньевна** (приказ Минкультуры России № 3399 от 19.12.2023 г.). Образование высшее - Институт живописи, скульптуры и архитектуры им. И.Е. Репина, архитектор, со стажем работы 45 лет. Самозанятая.

**Иванова-Голованкова Марина Николаевна** (приказ Министерства культуры РФ № 260 от 06.02.2023 г.). Образование высшее – Санкт-Петербургская государственная художественно-промышленная академия имени А. Л. Штиглица (2010 г.), искусствовед по специальности История и теория изобразительного искусства. Стаж работы 15 лет. ООО «НИВАД», руководитель научного отдела.

**Давыдова Нина Анатольевна** (приказ Минкультуры России № 3534 от 27.12.2023 г.). Образование высшее, инженер (садово-парковое и ландшафтное строительство) - Санкт-Петербургская Государственная Лесотехническая Академия им. С.М. Кирова; курсы повышения квалификации СПбГАСУ по направлению «архитектура»; магистр по направлению подготовки – «строительство» (СПб Политехнический университет Петра Великого). Стаж работы 20 лет. Ландшафтный архитектор 1 категории СПб ГБУК «Ленинградский зоологический парк».

## **ПОВЕСТКА ДНЯ:**

1. Утверждение состава членов экспертной комиссии.
2. Выборы председателя и ответственного секретаря экспертной комиссии.
3. Определение порядка работы и принятия решений экспертной комиссии.
4. Определение основных направлений работы экспертов.
5. Утверждение календарного плана работы экспертной комиссии.
6. О принятии от Заказчика документов для проведения экспертизы.

**1. Утверждение состава членов экспертной комиссии** по проведению государственной историко-культурной экспертизы проектной документации на проведение работ по сохранению объекта культурного наследия федерального значения «Памятник «Берег мужественных» на «Ораниенбаумском пятачке», входящего в состав объекта культурного наследия федерального значения «Ансамбль «Зеленый пояс Славы Ленинграда» (Ленинградская область), расположенного по адресу: Ленинградская обл., Сосновоборский городской округ, г. Сосновый Бор, ул. Набережная реки Воронки, д 6: «Разработка научно-проектной документации на проведение работ по сохранению (в целях реставрации) объектов культурного наследия - памятников военной истории, расположенных на территории Ломоносовского района Ленинградской области», ООО «Профиль», 2025 г. Шифр 2025-342. Объект 1.

**Слушали:** Аверьянову А.Е.

- об утверждении состава членов экспертной комиссии;

## **Постановили:**

- утвердить состав членов экспертной комиссии в следующем составе: Иванова-Голованкова М.Н., Аверьянова А.Е., Давыдова Н.А.

**Голосование:** 3 человека - за; против - нет; воздержавшихся - нет.

## **2. Выборы председателя и ответственного секретаря экспертной комиссии.**

**Слушали:** Аверьянову А.Е., Давыдову Н.А., Иванову-Голованкову М.Н.

... - о выборе председателя экспертной комиссии и её ответственного секретаря.

**Постановили:**

Председателем экспертной комиссии выбрать Аверьянову А.Е.

Ответственным секретарем экспертной комиссии выбрать Давыдову Н.А.

**Голосование:**

3 человека - за; против - нет; воздержавшихся - нет.

**3. Определение порядка работы и принятия решений экспертной комиссии.**

**Слушали:** Аверьянову А.Е., Давыдову Н.А., Иванову-Голованкову М.Н.

... - о порядке работы и принятии решений экспертной комиссии;

**Постановили:**

Экспертная комиссия проводит заседания в ходе выполнения государственной историко-культурной экспертизы, решения экспертной комиссии принимаются коллегиально, после проведения необходимых научных исследований, визуального изучения объекта культурного наследия и анализа проектной документации.

**Голосование:**

3 человека - за; против - нет; воздержавшихся - нет.

**4. Определение основных направлений работы экспертов.**

**Слушали:** Аверьянову А.Е., Давыдову Н.А., Иванову-Голованкову М.Н.

... - определение основных направлений работы экспертов.

**Постановили:**

определить следующие направления работы экспертов:

1. Аверьянова А.Е., Давыдова Н.А., Иванова-Голованкова М.Н., проводят анализ представленной проектной документации на предмет ее соответствия требованиям государственной охраны объектов культурного наследия. Ответственный за анализ акта определения влияния предполагаемых к проведению видов работ на конструктивные и другие характеристики надежности и безопасности объектов культурного наследия (памятников истории и культуры) народов Российской Федерации: Давыдова Н.А.
2. Аверьянова А.Е., Давыдова Н.А., Иванова-Голованкова М.Н., определяют состояние элементов предмета охраны объекта культурного наследия и предложенные проектные решения по его сохранению.
3. Аверьянова А.Е., Давыдова Н.А., Иванова-Голованкова М.Н., оценивают полноту и комплектность представленной на экспертизу проектной документации.
4. Осмотр объекта проводить коллегиально, ответственный за фотофиксацию – Давыдова Н.А.

**Голосование:**

3 человека - за; против - нет; воздержавшихся - нет.

**5. Утверждение календарного плана работы Экспертной комиссии.**

**Слушали:** Аверьянову А.Е., Давыдову Н.А., Иванову-Голованкову М.Н.

- об утверждении календарного плана работы Экспертной комиссии государственной историко-культурной экспертизы.

**Постановили:**

Утвердить календарный план работы Экспертной комиссии:

06 ноября 2025 г.- организационное заседание;

06 ноября 2025 г.- 01 декабря 2025 г. проведение государственной историко-культурной экспертизы (ГИКЭ), в том числе: 06 ноября 2025 г. - натурные обследования объекта; 07 ноября 2025 г.– 11 ноября 2025 г. оценка проектной документации в части полноты и достоверности сведений, её соответствия законодательству РФ; 12 ноября 2025 г. - 16 ноября 2025 г.- архивно-библиографические исследования; 17 ноября 2025 г. – 01 декабря 2025 г. - обобщение результатов исследования в заключении экспертизы, формирование электронной версии Акта ГИКЭ.

01 декабря 2025 г. - заседание Экспертной комиссии - подписание выводов экспертизы.

**Голосование:**

3 человека - за; против - нет; воздержавшихся - нет.

**6. О принятии от Заказчика документов для проведения экспертизы.**

**Слушали:** Аверьянову А.Е., Давыдову Н.А., Иванову-Голованкову М.Н.

... - о принятии от Заказчика документов для проведения экспертизы.

**Постановили:**

для проведения государственной историко-культурной экспертизы принять от Заказчика документы в составе:

Копии:

- Задание комитета по сохранению культурного наследия Ленинградской области № 04-03/25-12 от 31.01.2025 г.
- Предмет охраны объекта культурного наследия - приказ комитета по культуре Ленинградской области № 01-03/21-275 от 27.12.2021 г.
- Границы территории объекта культурного наследия - приказ комитета по культуре Ленинградской области № 36 от 05.09.2013 г.
- Охранное обязательство – распоряжение комитета по культуре Ленинградской области № 01-04/17-41 от 06.03.2017 г.
- Копия лицензий разработчика проектной документации на деятельность по сохранению объектов культурного наследия №МКРФ 02430 от 06.04.2015 г.
- Выписка ЕГРН от 01.07.2025.
- Разрешение на проведение работ по сохранению объекта культурного наследия № 04-01/25-57 от 01.07.2025.
- Паспорт объекта культурного наследия 471410058580146 от 25.08.2025.
- Приказ МК РФ № 530-р от 03.06.2015 г.
- Выкопировки из Постановления Совета министров РСФСР № 624 от 04.12.1974 г.

Проектная документация на проведение работ по сохранению объекта культурного наследия федерального значения «Памятник «Берег мужественных» на «Ораниенбаумском пятачке», входящего в состав объекта культурного наследия федерального значения «Ансамбль «Зеленый пояс Славы Ленинграда» (Ленинградская область), расположенного по адресу: Ленинградская обл., Сосновоборский городской округ, г. Сосновый Бор, ул. Набережная реки Воронки, д 6: «Разработка научно-проектной документации на проведение работ по сохранению (в целях реставрации) объектов культурного наследия - памятников военной истории, расположенных на территории Ломоносовского района Ленинградской области», ООО «Профиль», 2025 г. Шифр 2025-342. Объект 1.

**Голосование:**

3 человека - за; против - нет; воздержавшихся - нет.

*Председатель экспертной комиссии*  
Аверьянова Александра Евгеньевна

06.11.2025

*Ответственный секретарь экспертной комиссии*  
Давыдова Нина Анатольевна

06.11.2025

*Член экспертной комиссии*  
Иванова-Голованкова Марина Николаевна

06.11.2025

**ПРОТОКОЛ №2**

заседания экспертной комиссии по проведению государственной историко-культурной экспертизы проектной документации на проведение работ по сохранению объекта культурного наследия федерального значения «Памятник «Берег мужественных» на «Ораниенбаумском пятачке», входящего в состав объекта культурного наследия федерального значения «Ансамбль «Зеленый пояс Славы Ленинграда» (Ленинградская область), расположенного по адресу: Ленинградская обл., Сосновоборский городской округ, г. Сосновый Бор, ул. Набережная реки Воронки, д 6: «Разработка научно-проектной документации на проведение работ по сохранению (в целях реставрации) объектов культурного наследия - памятников военной истории, расположенных на территории Ломоносовского района Ленинградской области», ООО «Профиль», 2025 г. Шифр 2025-342. Объект 1.

Санкт-Петербург

01 декабря 2025 г.

**ПРИСУТСТВОВАЛИ аттестованные эксперты:****Председатель экспертной комиссии:**

Аверьянова Александра Евгеньевна (приказ Минкультуры России № 3399 от 19.12.2023 г.)

**Ответственный секретарь экспертной комиссии:**

Давыдова Нина Анатольевна (приказ Минкультуры России № 3534 от 27.12.2023 г.)

**Член экспертной комиссии:**

Иванова-Голованкова Марина Николаевна (приказ Минкультуры России № 260 от 06.02.2023 г.).

**Повестка дня:**

1. Рассмотрение вывода государственной историко-культурной экспертизы проектной документации на проведение работ по сохранению объекта культурного наследия федерального значения «Памятник «Берег мужественных» на «Ораниенбаумском пятачке», входящего в состав объекта культурного наследия федерального значения «Ансамбль «Зеленый пояс Славы Ленинграда» (Ленинградская область), расположенного по адресу: Ленинградская обл., Сосновоборский городской округ, г. Сосновый Бор, ул. Набережная реки Воронки, д 6: «Разработка научно-проектной документации на проведение работ по сохранению (в целях реставрации) объектов культурного наследия - памятников военной истории, расположенных на территории Ломоносовского района Ленинградской области», ООО «Профиль», 2025 г. Шифр 2025-342. Объект 1.
2. Согласование вывода и подписание Акта экспертизы цифровой электронной подписью.
3. Принятие решения о передаче Акта государственной историко-культурной экспертизы Заказчику.

**Слушали:** Аверьянову А.Е., Давыдову Н.А., Иванову-Голованкову М.Н.

**Постановили:**

Согласиться с тем, что представленная проектная документация на проведение работ по сохранению объекта культурного наследия федерального значения «Памятник «Берег мужественных» на «Ораниенбаумском пятачке», входящего в состав объекта культурного наследия федерального значения «Ансамбль «Зеленый пояс Славы Ленинграда» (Ленинградская область), расположенного по адресу: Ленинградская обл., Сосновоборский городской округ, г. Сосновый Бор, ул. Набережная реки Воронки, д 6: «Разработка научно-проектной документации на проведение работ по сохранению (в целях реставрации) объектов культурного наследия - памятников военной истории, расположенных на территории Ломоносовского района Ленинградской области», ООО «Профиль», 2025 г. Шифр 2025-342. Объект 1 соответствует требованиям законодательства Российской Федерации в области государственной охраны объектов культурного наследия.

Представить оформленный текст Акта экспертизы в электронном виде с формулировкой вывода.

Согласовать вывод и подписать Акт экспертизы в порядке, установленном Положением о государственной историко-культурной экспертизе, утвержденным Постановлением Правительства Российской Федерации от 25.04.2024 №530.

Передать заказчику Акт экспертизы, подписанный электронными подписями, со всеми прилагаемыми документами и материалами на электронном носителе в формате документа (PDF).

**Голосование по всем вопросам одновременно:**

3 человека - за; против - нет; воздержавшихся - нет.

*Председатель экспертной комиссии*  
Аверьянова Александра Евгеньевна



01.12.2025

*Ответственный секретарь экспертной комиссии*  
Давыдова Нина Анатольевна



01.12.2025

*Член экспертной комиссии*  
Иванова-Голованкова Марина Николаевна



01.12.2025

**ДОГОВОР № 06-11/25.1**

Санкт-Петербург

«06» ноября 2025 года

**Гражданка РФ Аверьянова Александра Евгеньевна** именуемая в дальнейшем **ЭКСПЕРТ**, с одной стороны, и общество с ограниченной ответственностью «Профиль» (ООО «Профиль»), именуемое в дальнейшем **ЗАКАЗЧИК**, в лице генерального директора Сальникова Дмитрия Вячеславовича, действующего на основании Устава, с другой стороны, вместе именуемые далее **СТОРОНЫ**, заключили настоящий Договор о нижеследующем:

**1. ПРЕДМЕТ ДОГОВОРА**

1.1. Заказчик поручает, а Эксперт обязуется выполнить работы по проведению государственной историко-культурной экспертизы по представленной Заказчиком проектной документации по титулам: «Разработка научно-проектной документации на проведение работ по сохранению (в целях реставрации) объектов культурного наследия - памятников военной истории, расположенных на территории Ломоносовского района Ленинградской области», ООО «Профиль», 2025 г. (шифр 2025-342); «Разработка научно-проектной документации на проведение работ по сохранению (в целях реставрации) объектов культурного наследия - памятников военной истории, расположенных на территории Кировского района Ленинградской области», ООО «Профиль», 2025 г. (шифр 2025-341).

1.2. Результатом работ по Договору являются Акты по результатам государственной историко-культурной экспертизы, подписанные экспертной комиссией. Всего 16 Актов – по числу объектов культурного наследия в составе вышеуказанных титулов проектной документации на проведение работ по сохранению (перечень объектов культурного наследия приложен в Приложении №1 к Договору). Заказчику передаются электронные версии актов в формате PDF со всеми приложениями на электронную почту Заказчика.

1.3. Эксперт обязуется обеспечить выполнение работ в соответствии с требованиями действующего законодательства в сфере охраны объектов культурного наследия, а именно Федерального закона от 25.06.2002 № 73-ФЗ «Об объектах культурного наследия (памятников истории и культуры народов Российской Федерации)», Положения о государственной историко-культурной экспертизе, утвержденного Постановлением Правительства РФ от 25.04.2024 №530.

1.4. Эксперт обязуется устранять замечания Госоргана к подготовленной в рамках исполнения настоящего договора документации в сроки, согласованные сторонами, в рамках гарантийных обязательств.

**2. СТОИМОСТЬ РАБОТ**

2.1. Стоимость работ по Договору составляет \_\_\_\_\_, является коммерческой тайной и не подлежит разглашению третьим лицам.

2.2. Стоимость работ по Договору включает все затраты Эксперта, в том числе связанные с устранением замечаний по требованию Госоргана.

**3. СРОК ВЫПОЛНЕНИЯ РАБОТ И ДЕЙСТВИЯ ДОГОВОРА**

3.1. Срок выполнения работ по проведению государственной историко-культурной экспертизы и передачи Заказчику Актов по результатам государственной историко-культурной экспертизы, подписанных экспертом, составляет 700 (семьсот) календарных дней со дня заключения договора при условии передачи Заказчиком завершённой проектной документации, подлежащей экспертизе и документов, необходимых для проведения экспертизы, список которых установлен Постановлением Правительства РФ от 25.04.2024 №530. Документы предоставляются Эксперту в течение 5 рабочих дней со дня заключения настоящего Договора, в электронном виде, в формате PDF. Сроки рассмотрения и согласования Актов по результатам государственной историко-культурной экспертизы устанавливаются регламентом Госоргана.

**4. ОТВЕТСТВЕННОСТЬ СТОРОН**

4.1. Эксперт обязан обеспечить выполнение Договора в установленный срок.

4.2. За невыполнение или ненадлежащее выполнение обязательств по настоящему Договору Эксперт и Заказчик несут имущественную ответственность в соответствии с действующим законодательством.

4.3. За нарушение Экспертом сроков выполнения работ по Договору Эксперт обязан по письменному требованию оплатить Заказчику неустойку от общей стоимости по Договору за каждый день просрочки в размере 1/300 от ключевой ставки ЦБ РФ, но не более 20% от цены Договора.

4.4. За нарушение Заказчиком сроков оплаты выполненных по Договору работ Заказчик обязан по письменному требованию оплатить Эксперту неустойку в размере 1/300 от ключевой ставки ЦБ РФ за каждый день просрочки, но не более 20% от цены Договора.

4.5. Гарантия на результат работ по Договору составляет период, равный периоду рассмотрения органом охраны объектов культурного наследия заключения экспертизы и прилагаемых к нему документы и материалы, включая срок устранения замечаний, предложений, подготовки и подачи нового заключения экспертизы и прилагаемых к нему документов и материалов, в случае несогласия органа охраны объектов культурного наследия с заключением экспертизы без ограничений количества указанных обстоятельств, случаев.

4.6. Эксперт заверяет и гарантирует в отношении себя следующие обстоятельства:

4.6.1. является добросовестным налогоплательщиком (своевременно и полно исчисляет, и уплачивает налоги);

4.6.2. не искажает факты хозяйственной жизни и не ведет фиктивный документооборот;

4.6.3. не совершает сделки/операции с целью неуплаты или неполной уплаты и/или зачета/возврата суммы налога;

## **5. УВЕДОМЛЕНИЯ**

5.1. Любые уведомления, направляемые Сторонами в рамках настоящего Договора, должны быть оформлены в письменном виде и отправлены по почте заказным или ценным письмом с уведомлением/извещением о вручении (далее - извещение), курьерской службой, либо вручены уполномоченным представителем Стороны, отправляющей такое уведомление, уполномоченному представителю Стороны, принимающей такое уведомление, по акту приема-передачи документов. Датой уведомления считается дата его доставки, указанная в уведомлении о вручении или доставке, либо дата, указанная в акте приема-передачи документов.

5.2. Если по какой-либо причине извещение о необходимости получения уведомления, направленное почтовой службой по адресу, указанному в разделе 12 настоящего Договора, либо по адресу места нахождения Стороны, по любой причине не было принято Стороной, такое уведомление считается полученным по прошествии 5 (пяти) рабочих дней после его передачи в почтовое отделение, направившее извещение о необходимости получения уведомления.

## **6. ПРОЧИЕ УСЛОВИЯ**

6.1. Заказчик в любое время имеет право расторгнуть Договор в одностороннем внесудебном порядке письменным уведомлением не менее чем за 20 (двадцать) дней. При расторжении Договора оплате подлежат выполненные к моменту расторжения работы/оказанные услуги. Стоимость авансированных работ/услуг, не выполненных Исполнителем подлежит возврату Заказчику в течение 5 дней с даты расторжения Договора по настоящему пункту.

6.2. До начала выполнения и в процессе проведения экспертизы Исполнитель вправе запрашивать у Заказчика документы, необходимые для проведения данной экспертизы, список которых установлен Постановлением Правительства РФ от 25.04.2024 №530.

6.3. Передачу документов для согласования с Госорганом осуществляет Заказчик.

6.4. Право собственности у Заказчика на создаваемую (передаваемую) продукцию наступает с момента полной оплаты работ по Договору.

6.5. К настоящему Договору прилагаются и являются его неотъемлемой частью:

Приложение №1 – Перечень объектов культурного наследия.

**ЗАКАЗЧИК:**  
**ООО «Профиль»,**

Юр. Адрес: 194044, Санкт-Петербург, ул.  
Чугунная, д.4а, офис 500  
Факт. Адрес: 194044, Санкт-Петербург, ул.  
Чугунная, д.4а, офис 500  
ИНН 7802182380/КПП 780401001  
р/счет 40702810102000001857 в АО "СМП  
БАНК", Санкт-Петербург  
к/счет 301018107000000000783  
БИК 044030783  
ОГРН 1037804035851, ОКПО 57921814  
ОКВЭД 42.21; 42.22; 45.24; 42.25; 74.20

**ИСПОЛНИТЕЛЬ:**  
**ЭКСПЕРТ:**  
**Аверьянова Александра Евгеньевна**



Сальников Д.В.

A handwritten signature in blue ink, appearing to be 'А.Е. Аверьянова', is written over a horizontal line.

Аверьянова А.Е.



## **ПЕРЕЧЕНЬ ОБЪЕКТОВ КУЛЬТУРНОГО НАСЛЕДИЯ**

### *Ленинградская область, Кировский район.*

Объект культурного наследия регионального значения «Братское захоронение летчиков-балтийцев, погибших в 1942 г.». Ленинградская область, Кировский район, д. Выстав, в 15 км севернее ст. Войбокало, на юго-восточной окраине деревни.

Объект культурного наследия регионального значения «Братское захоронение советских воинов, погибших в 1941-1944 гг.». Ленинградская область, Кировский район, д. Лаврово, в 18 км к северо-западу от ст. Войбокало, на побережье Ладоги, близ автодороги Войбокало-Кобона.

Объект культурного наследия регионального значения «Братское захоронение ленинградцев, погибших при эвакуации 1941-1943 гг.». Ленинградская область, Кировский район, д. Лаврово, в 18 км к северо-западу от ст. Войбокало, на побережье Ладоги, близ гражданского кладбища.

Объект культурного наследия регионального значения «Братское захоронение советских воинов, погибших в 1941-1944 гг.». Ленинградская область, Кировский район, д. Низово, в 2,5 км к востоку от д. Кобона, в центре деревни.

Объект культурного наследия регионального значения «Братское захоронение советских воинов и ленинградцев, погибших в 1941-1943 гг.». Ленинградская область, Кировский район, д. Кобона, в 25 км северо-западнее ст. Войбокало, на побережье Ладоги; на гражданском кладбище, на восточной стороне кладбища.

Объект культурного наследия регионального значения «Памятный знак-стела, посвящен «Дороге жизни», которая проходила здесь в 1941-43 гг.». Ленинградская область, Кировский район, Войбокало, ж.д. станция, на линии Мга-Волховстрой, в зоне станции.

Объект культурного наследия регионального значения «Памятник-автомашина в честь автомобилистов, работавших на «Дороге жизни», проходившей здесь в 1941-1943 гг. Рядом - место захоронения неизвестного шофера, погибшего в годы войны». Ленинградская область, Кировский район, д. Дусьево, близ перекрестка дорог Ленинград - Петрозаводск и Войбокало – Кобона.

### *Ленинградская область, Ломоносовский район.*

Объект культурного наследия регионального значения «Братское захоронение советских воинов, погибших в 1919 г.». Ленинградская область, Ломоносовский муниципальный район, Гостилицкое сельское поселение, деревня Гостилицы, ул. Парковая.

Объект культурного наследия федерального значения «Памятник "Гостилицкий" на "Ораниенбаумском пятачке"». Ленинградская область, Ломоносовский район, деревня Гостилицы, 23-км автомобильной дороги «Петродворец-Кейкино».

Объект культурного наследия регионального значения "Памятник-obelisk на рубеже обороны советских войск в 1941-44 гг. Ленинградская область, Ломоносовский район, д. Порожки, на 19 км Гостилицкого шоссе, в 2-х км к западу от деревни, на горе Колокольной.

Объект культурного наследия федерального значения «Памятник "Якорь"». Ленинградская область, Ломоносовский район, муниципальное образование «Пениковское сельское поселение», 10 км Гостилицкого шоссе.

Объект культурного наследия федерального значения «Памятник "Атака" на "Ораниенбаумском пятачке"». Ленинградская область, Ломоносовский район, МО Пениковское сельское поселение, 8 км Гостилицкого шоссе.

Объект культурного наследия федерального значения «Памятник "Январский гром" на "Ораниенбаумском пятачке"». Ленинградская область, Ломоносовский район, близ деревни Порожки, 19-й км Гостилицкого шоссе.

Объект культурного наследия регионального значения «Братское захоронение советских воинов, погибших в 1941-44 гг.; обозначено более 2500 фамилий погибших, в том числе 4 Героя Советского Союза - Пальчиков С.П., Рытов Н.А., Скуридин А.К., Спирин А.И.». Ленинградская область, Ломоносовский район, д. Гостилицы, в 20 км к югу от г. Ломоносова, на 23 км Гостилицкого шоссе. В центре деревни, близ памятника-obeliska, относящегося к «Зеленому поясу Славы» Ленинграда.

Объект культурного наследия федерального значения «Памятник 'Берег мужественных' на "Ораниенбаумском пятачке"». Ломоносовский район, деревня Керново. Ленинградская область, Сосновоборский городской округ, г. Сосновый Бор, ул. Набережная реки Воронки, д. 6.

**ЗАКАЗЧИК:**

**ИСПОЛНИТЕЛЬ:**

Генеральный директор  
ООО «Профиль»

Эксперт:



Сальников Д.В.

Аверьянова А.Е.

## ДОГОВОР № 06-11/25.2

Санкт-Петербург

«06» ноября 2025 года

Гражданка РФ Иванова-Голованкова Марина Николаевна, именуемая в дальнейшем **ЭКСПЕРТ**, с одной стороны, и общество с ограниченной ответственностью «Профиль» (ООО «Профиль»), именуемое в дальнейшем **ЗАКАЗЧИК**, в лице генерального директора Сальникова Дмитрия Вячеславовича, действующего на основании Устава, с другой стороны, вместе именуемые далее **СТОРОНЫ**, заключили настоящий Договор о нижеследующем:

### 1. ПРЕДМЕТ ДОГОВОРА

1.1. Заказчик поручает, а Эксперт обязуется выполнить работы по проведению государственной историко-культурной экспертизы по представленной Заказчиком проектной документации по титулам: «Разработка научно-проектной документации на проведение работ по сохранению (в целях реставрации) объектов культурного наследия - памятников военной истории, расположенных на территории Ломоносовского района Ленинградской области», ООО «Профиль», 2025 г. (шифр 2025-342); «Разработка научно-проектной документации на проведение работ по сохранению (в целях реставрации) объектов культурного наследия - памятников военной истории, расположенных на территории Кировского района Ленинградской области», ООО «Профиль», 2025 г. (шифр 2025-341).

1.2. Результатом работ по Договору являются Акты по результатам государственной историко-культурной экспертизы, подписанные экспертной комиссией. Всего 16 Актов – по числу объектов культурного наследия в составе вышеуказанных титулов проектной документации на проведение работ по сохранению (перечень объектов культурного наследия приложен в Приложении №1 к Договору). Заказчику передаются электронные версии актов в формате PDF со всеми приложениями на электронную почту Заказчика.

1.3. Эксперт обязуется обеспечить выполнение работ в соответствии с требованиями действующего законодательства в сфере охраны объектов культурного наследия, а именно Федерального закона от 25.06.2002 № 73-ФЗ «Об объектах культурного наследия (памятников истории и культуры народов Российской Федерации)», Положения о государственной историко-культурной экспертизе, утвержденного Постановлением Правительства РФ от 25.04.2024 №530.

1.4. Эксперт обязуется устранять замечания Госоргана к подготовленной в рамках исполнения настоящего договора документации в сроки, согласованные сторонами, в рамках гарантийных обязательств.

### 2. СТОИМОСТЬ РАБОТ

2.1. Стоимость работ по Договору составляет \_\_\_\_\_, является коммерческой тайной и не подлежит разглашению третьим лицам.

2.2. Стоимость работ по Договору включает все затраты Эксперта, в том числе связанные с устранением замечаний по требованию Госоргана.

### 3. СРОК ВЫПОЛНЕНИЯ РАБОТ И ДЕЙСТВИЯ ДОГОВОРА

3.1. Срок выполнения работ по проведению государственной историко-культурной экспертизы и передачи Заказчику Актов по результатам государственной историко-культурной экспертизы, подписанных экспертом, составляет 700 (семьсот) календарных дней со дня заключения договора при условии передачи Заказчиком завершённой проектной документации, подлежащей экспертизе и документов, необходимых для проведения экспертизы, список которых установлен Постановлением Правительства РФ от 25.04.2024 №530. Документы предоставляются Эксперту в течение 5 рабочих дней со дня заключения настоящего Договора, в электронном виде, в формате PDF. Сроки рассмотрения и согласования Актов по результатам государственной историко-культурной экспертизы устанавливаются регламентом Госоргана.

### 4. ОТВЕТСТВЕННОСТЬ СТОРОН

4.1. Эксперт обязан обеспечить выполнение Договора в установленный срок.

4.2. За невыполнение или ненадлежащее выполнение обязательств по настоящему Договору Эксперт и Заказчик несут имущественную ответственность в соответствии с действующим законодательством.

4.3. За нарушение Экспертом сроков выполнения работ по Договору Эксперт обязан по письменному требованию оплатить Заказчику неустойку от общей стоимости по Договору за каждый день просрочки в размере 1/300 от ключевой ставки ЦБ РФ, но не более 20% от цены Договора.

4.4. За нарушение Заказчиком сроков оплаты выполненных по Договору работ Заказчик обязан по письменному требованию оплатить Эксперту неустойку в размере 1/300 от ключевой ставки ЦБ РФ за каждый день просрочки, но не более 20% от цены Договора.

4.5. Гарантия на результат работ по Договору составляет период, равный периоду рассмотрения органом охраны объектов культурного наследия заключения экспертизы и прилагаемых к нему документы и материалы, включая срок устранения замечаний, предложений, подготовки и подачи нового заключения экспертизы и прилагаемых к нему документов и материалов, в случае несогласия органа охраны объектов культурного наследия с заключением экспертизы без ограничений количества указанных обстоятельств, случаев.

4.6. Эксперт заверяет и гарантирует в отношении себя следующие обстоятельства:

4.6.1. является добросовестным налогоплательщиком (своевременно и полно исчисляет, и уплачивает налоги);

4.6.2. не искажает факты хозяйственной жизни и не ведет фиктивный документооборот;

4.6.3. не совершает сделки/операции с целью неуплаты или неполной уплаты и/или зачета/возврата суммы налога;

## **5. УВЕДОМЛЕНИЯ**

5.1. Любые уведомления, направляемые Сторонами в рамках настоящего Договора, должны быть оформлены в письменном виде и отправлены по почте заказным или ценным письмом с уведомлением/извещением о вручении (далее - извещение), курьерской службой, либо вручены уполномоченным представителем Стороны, отправляющей такое уведомление, уполномоченному представителю Стороны, принимающей такое уведомление, по акту приема-передачи документов. Датой уведомления считается дата его доставки, указанная в уведомлении о вручении или доставке, либо дата, указанная в акте приема-передачи документов.

5.2. Если по какой-либо причине извещение о необходимости получения уведомления, направленное почтовой службой по адресу, указанному в разделе 12 настоящего Договора, либо по адресу места нахождения Стороны, по любой причине не было принято Стороной, такое уведомление считается полученным по прошествии 5 (пяти) рабочих дней после его передачи в почтовое отделение, направившее извещение о необходимости получения уведомления.

## **6. ПРОЧИЕ УСЛОВИЯ**

6.1. Заказчик в любое время имеет право расторгнуть Договор в одностороннем внесудебном порядке письменным уведомлением не менее чем за 20 (двадцать) дней. При расторжении Договора оплате подлежат выполненные к моменту расторжения работы/оказанные услуги. Стоимость авансированных работ/услуг, не выполненных Исполнителем подлежит возврату Заказчику в течение 5 дней с даты расторжения Договора по настоящему пункту.

6.2. До начала выполнения и в процессе проведения экспертизы Исполнитель вправе запрашивать у Заказчика документы, необходимые для проведения данной экспертизы, список которых установлен Постановлением Правительства РФ от 25.04.2024 №530.

6.3. Передачу документов для согласования с Госорганом осуществляет Заказчик.

6.4. Право собственности у Заказчика на создаваемую (передаваемую) продукцию наступает с момента полной оплаты работ по Договору.

6.5. К настоящему Договору прилагаются и являются его неотъемлемой частью:

Приложение №1 – Перечень объектов культурного наследия.

**ЗАКАЗЧИК:**  
**ООО «Профиль»,**

Юр. Адрес: 194044, Санкт-Петербург, ул.  
Чугунная, д.4а, офис 500  
Факт. Адрес: 194044, Санкт-Петербург, ул.  
Чугунная, д.4а, офис 500  
ИНН 7802182380/КПП 780401001  
р/счет 40702810102000001857 в АО "СМП  
БАНК", Санкт-Петербург  
к/счет 301018107000000000783  
БИК 044030783  
ОГРН 1037804035851, ОКПО 57921814  
ОКВЭД 42.21; 42.22; 45.24; 42.25; 74.20

**ИСПОЛНИТЕЛЬ:**  
**ЭКСПЕРТ:**  
**Иванова-Голованкова Марина**  
**Николаевна**

  
Сальников Д.В.  




Иванова-Голованкова М.Н.



## **ПЕРЕЧЕНЬ ОБЪЕКТОВ КУЛЬТУРНОГО НАСЛЕДИЯ**

### *Ленинградская область, Кировский район.*

Объект культурного наследия регионального значения «Братское захоронение летчиков-балтийцев, погибших в 1942 г.». Ленинградская область, Кировский район, д. Выстав, в 15 км севернее ст. Войбокало, на юго-восточной окраине деревни.

Объект культурного наследия регионального значения «Братское захоронение советских воинов, погибших в 1941-1944 гг.». Ленинградская область, Кировский район, д. Лаврово, в 18 км к северо-западу от ст. Войбокало, на побережье Ладоги, близ автодороги Войбокало-Кобона.

Объект культурного наследия регионального значения «Братское захоронение ленинградцев, погибших при эвакуации 1941-1943 гг.». Ленинградская область, Кировский район, д. Лаврово, в 18 км к северо-западу от ст. Войбокало, на побережье Ладоги, близ гражданского кладбища.

Объект культурного наследия регионального значения «Братское захоронение советских воинов, погибших в 1941-1944 гг.». Ленинградская область, Кировский район, д. Низово, в 2,5 км к востоку от д. Кобона, в центре деревни.

Объект культурного наследия регионального значения «Братское захоронение советских воинов и ленинградцев, погибших в 1941-1943 гг.». Ленинградская область, Кировский район, д. Кобона, в 25 км северо-западнее ст. Войбокало, на побережье Ладоги; на гражданском кладбище, на восточной стороне кладбища.

Объект культурного наследия регионального значения «Памятный знак-стела, посвящен «Дороге жизни», которая проходила здесь в 1941-43 гг.». Ленинградская область, Кировский район, Войбокало, ж.д. станция, на линии Мга-Волховстрой, в зоне станции.

Объект культурного наследия регионального значения «Памятник-автомашина в честь автомобилистов, работавших на «Дороге жизни», проходившей здесь в 1941-1943 гг. Рядом - место захоронения неизвестного шофера, погибшего в годы войны». Ленинградская область, Кировский район, д. Дусьево, близ перекрестка дорог Ленинград - Петрозаводск и Войбокало – Кобона.

### *Ленинградская область, Ломоносовский район.*

Объект культурного наследия регионального значения «Братское захоронение советских воинов, погибших в 1919 г.». Ленинградская область, Ломоносовский муниципальный район, Гостилицкое сельское поселение, деревня Гостилицы, ул. Парковая.

Объект культурного наследия федерального значения «Памятник "Гостилицкий" на "Ораниенбаумском пятачке"». Ленинградская область, Ломоносовский район, деревня Гостилицы, 23-км автомобильной дороги «Петродворец-Кейкино».

Объект культурного наследия регионального значения "Памятник-obelisk на рубеже обороны советских войск в 1941-44 гг. Ленинградская область, Ломоносовский район, д. Порожки, на 19 км Гостилицкого шоссе, в 2-х км к западу от деревни, на горе Колокольной.

Объект культурного наследия федерального значения «Памятник "Якорь"». Ленинградская область, Ломоносовский район, муниципальное образование «Пениковское сельское поселение», 10 км Гостилицкого шоссе.

Объект культурного наследия федерального значения «Памятник "Атака" на "Ораниенбаумском пятачке"». Ленинградская область, Ломоносовский район, МО Пениковское сельское поселение, 8 км Гостилицкого шоссе.

Объект культурного наследия федерального значения «Памятник "Январский гром" на "Ораниенбаумском пятачке"». Ленинградская область, Ломоносовский район, близ деревни Порожки, 19-й км Гостилицкого шоссе.

Объект культурного наследия регионального значения «Братское захоронение советских воинов, погибших в 1941-44 гг.; обозначено более 2500 фамилий погибших, в том числе 4 Героя Советского Союза - Пальчиков С.П., Рытов Н.А., Скуридин А.К., Спирин А.И.». Ленинградская область, Ломоносовский район, д. Гостилицы, в 20 км к югу от г. Ломоносова, на 23 км Гостилицкого шоссе. В центре деревни, близ памятника-obeliska, относящегося к «Зеленому поясу Славы» Ленинграда.

Объект культурного наследия федерального значения «Памятник 'Берег мужественных' на "Ораниенбаумском пятачке"». Ломоносовский район, деревня Керново. Ленинградская область, Сосновоборский городской округ, г. Сосновый Бор, ул. Набережная реки Воронки, д. 6.

**ЗАКАЗЧИК:**

**ИСПОЛНИТЕЛЬ:**

Генеральный директор  
ООО «Профиль»

Эксперт:

  
 Сальников Д.В.

  
Иванова-Голованкова М.Н.

**ДОГОВОР № 06-11/25.3**

Санкт-Петербург

«06» ноября 2025 года

**Гражданка РФ Давыдова Нина Анатольевна**, именуемая в дальнейшем **ЭКСПЕРТ**, с одной стороны, и общество с ограниченной ответственностью «Профиль» (ООО «Профиль»), именуемое в дальнейшем **ЗАКАЗЧИК**, в лице генерального директора Сальникова Дмитрия Вячеславовича, действующего на основании Устава, с другой стороны, вместе именуемые далее **СТОРОНЫ**, заключили настоящий Договор о нижеследующем:

**1. ПРЕДМЕТ ДОГОВОРА**

1.1. Заказчик поручает, а Эксперт обязуется выполнить работы по проведению государственной историко-культурной экспертизы по представленной Заказчиком проектной документации по титулам: «Разработка научно-проектной документации на проведение работ по сохранению (в целях реставрации) объектов культурного наследия - памятников военной истории, расположенных на территории Ломоносовского района Ленинградской области», ООО «Профиль», 2025 г. (шифр 2025-342); «Разработка научно-проектной документации на проведение работ по сохранению (в целях реставрации) объектов культурного наследия - памятников военной истории, расположенных на территории Кировского района Ленинградской области», ООО «Профиль», 2025 г. (шифр 2025-341).

1.2. Результатом работ по Договору являются Акты по результатам государственной историко-культурной экспертизы, подписанные экспертной комиссией. Всего 16 Актов – по числу объектов культурного наследия в составе вышеуказанных титулов проектной документации на проведение работ по сохранению (перечень объектов культурного наследия приложен в Приложении №1 к Договору). Заказчику передаются электронные версии актов в формате PDF со всеми приложениями на электронную почту Заказчика.

1.3. Эксперт обязуется обеспечить выполнение работ в соответствии с требованиями действующего законодательства в сфере охраны объектов культурного наследия, а именно Федерального закона от 25.06.2002 № 73-ФЗ «Об объектах культурного наследия (памятников истории и культуры народов Российской Федерации)», Положения о государственной историко-культурной экспертизе, утвержденного Постановлением Правительства РФ от 25.04.2024 №530.

1.4. Эксперт обязуется устранять замечания Госоргана к подготовленной в рамках исполнения настоящего договора документации в сроки, согласованные сторонами, в рамках гарантийных обязательств.

**2. СТОИМОСТЬ РАБОТ**

2.1. Стоимость работ по Договору составляет \_\_\_\_\_, является коммерческой тайной и не подлежит разглашению третьим лицам.

2.2. Стоимость работ по Договору включает все затраты Эксперта, в том числе связанные с устранением замечаний по требованию Госоргана.

**3. СРОК ВЫПОЛНЕНИЯ РАБОТ И ДЕЙСТВИЯ ДОГОВОРА**

3.1. Срок выполнения работ по проведению государственной историко-культурной экспертизы и передачи Заказчику Актов по результатам государственной историко-культурной экспертизы, подписанных экспертом, составляет 700 (семьсот) календарных дней со дня заключения договора при условии передачи Заказчиком завершённой проектной документации, подлежащей экспертизе и документов, необходимых для проведения экспертизы, список которых установлен Постановлением Правительства РФ от 25.04.2024 №530. Документы предоставляются Эксперту в течение 5 рабочих дней со дня заключения настоящего Договора, в электронном виде, в формате PDF. Сроки рассмотрения и согласования Актов по результатам государственной историко-культурной экспертизы устанавливаются регламентом Госоргана.

**4. ОТВЕТСТВЕННОСТЬ СТОРОН**

4.1. Эксперт обязан обеспечить выполнение Договора в установленный срок.

4.2. За невыполнение или ненадлежащее выполнение обязательств по настоящему Договору Эксперт и Заказчик несут имущественную ответственность в соответствии с действующим законодательством.

4.3. За нарушение Экспертом сроков выполнения работ по Договору Эксперт обязан по письменному требованию оплатить Заказчику неустойку от общей стоимости по Договору за

каждый день просрочки в размере 1/300 от ключевой ставки ЦБ РФ, но не более 20% от цены Договора.

4.4. За нарушение Заказчиком сроков оплаты выполненных по Договору работ Заказчик обязан по письменному требованию оплатить Эксперту неустойку в размере 1/300 от ключевой ставки ЦБ РФ за каждый день просрочки, но не более 20% от цены Договора.

4.5. Гарантия на результат работ по Договору составляет период, равный периоду рассмотрения органом охраны объектов культурного наследия заключения экспертизы и прилагаемых к нему документы и материалы, включая срок устранения замечаний, предложений, подготовки и подачи нового заключения экспертизы и прилагаемых к нему документов и материалов, в случае несогласия органа охраны объектов культурного наследия с заключением экспертизы без ограничений количества указанных обстоятельств, случаев.

4.6. Эксперт заверяет и гарантирует в отношении себя следующие обстоятельства:

4.6.1. является добросовестным налогоплательщиком (своевременно и полно исчисляет, и уплачивает налоги);

4.6.2. не искажает факты хозяйственной жизни и не ведет фиктивный документооборот;

4.6.3. не совершает сделки/операции с целью неуплаты или неполной уплаты и/или зачета/возврата суммы налога;

## **5. УВЕДОМЛЕНИЯ**

5.1. Любые уведомления, направляемые Сторонами в рамках настоящего Договора, должны быть оформлены в письменном виде и отправлены по почте заказным или ценным письмом с уведомлением/извещением о вручении (далее - извещение), курьерской службой, либо вручены уполномоченным представителем Стороны, отправляющей такое уведомление, уполномоченному представителю Стороны, принимающей такое уведомление, по акту приема-передачи документов. Датой уведомления считается дата его доставки, указанная в уведомлении о вручении или доставке, либо дата, указанная в акте приема-передачи документов.

5.2. Если по какой-либо причине извещение о необходимости получения уведомления, направленное почтовой службой по адресу, указанному в разделе 12 настоящего Договора, либо по адресу места нахождения Стороны, по любой причине не было принято Стороной, такое уведомление считается полученным по прошествии 5 (пяти) рабочих дней после его передачи в почтовое отделение, направившее извещение о необходимости получения уведомления.

## **6. ПРОЧИЕ УСЛОВИЯ**

6.1. Заказчик в любое время имеет право расторгнуть Договор в одностороннем внесудебном порядке письменным уведомлением не менее чем за 20 (двадцать) дней. При расторжении Договора оплате подлежат выполненные к моменту расторжения работы/оказанные услуги. Стоимость авансированных работ/услуг, не выполненных Исполнителем подлежит возврату Заказчику в течение 5 дней с даты расторжения Договора по настоящему пункту.

6.2. До начала выполнения и в процессе проведения экспертизы Исполнитель вправе запрашивать у Заказчика документы, необходимые для проведения данной экспертизы, список которых установлен Постановлением Правительства РФ от 25.04.2024 №530.

6.3. Передачу документов для согласования с Госорганом осуществляет Заказчик.

6.4. Право собственности у Заказчика на создаваемую (передаваемую) продукцию наступает с момента полной оплаты работ по Договору.

6.5. К настоящему Договору прилагаются и являются его неотъемлемой частью:

Приложение №1 – Перечень объектов культурного наследия.

**ЗАКАЗЧИК:**  
**ООО «Профиль»,**

Юр. Адрес: 194044, Санкт-Петербург, ул.  
Чугунная, д.4а, офис 500  
Факт. Адрес: 194044, Санкт-Петербург, ул.  
Чугунная, д.4а, офис 500  
ИНН 7802182380/КПП 780401001  
р/счет 40702810102000001857 в АО "СМП  
БАНК", Санкт-Петербург  
к/счет 301018107000000000783  
БИК 044030783  
ОГРН 1037804035851, ОКПО 57921814  
ОКВЭД 42.21; 42.22; 45.24; 42.25; 74.20

**ИСПОЛНИТЕЛЬ:**  
**ЭКСПЕРТ:**  
**Давыдова Нина Анатольевна**



**Сальников Д.В.**

A handwritten signature in blue ink, appearing to read 'Н.А. Давыдова', is positioned above a horizontal line.

**Давыдова Н.А.**



## **ПЕРЕЧЕНЬ ОБЪЕКТОВ КУЛЬТУРНОГО НАСЛЕДИЯ**

### *Ленинградская область, Кировский район.*

Объект культурного наследия регионального значения «Братское захоронение летчиков-балтийцев, погибших в 1942 г.». Ленинградская область, Кировский район, д. Выстав, в 15 км севернее ст. Войбокало, на юго-восточной окраине деревни.

Объект культурного наследия регионального значения «Братское захоронение советских воинов, погибших в 1941-1944 гг.». Ленинградская область, Кировский район, д. Лаврово, в 18 км к северо-западу от ст. Войбокало, на побережье Ладоги, близ автодороги Войбокало-Кобона.

Объект культурного наследия регионального значения «Братское захоронение ленинградцев, погибших при эвакуации 1941-1943 гг.». Ленинградская область, Кировский район, д. Лаврово, в 18 км к северо-западу от ст. Войбокало, на побережье Ладоги, близ гражданского кладбища.

Объект культурного наследия регионального значения «Братское захоронение советских воинов, погибших в 1941-1944 гг.». Ленинградская область, Кировский район, д. Низово, в 2,5 км к востоку от д. Кобона, в центре деревни.

Объект культурного наследия регионального значения «Братское захоронение советских воинов и ленинградцев, погибших в 1941-1943 гг.». Ленинградская область, Кировский район, д. Кобона, в 25 км северо-западнее ст. Войбокало, на побережье Ладоги; на гражданском кладбище, на восточной стороне кладбища.

Объект культурного наследия регионального значения «Памятный знак-стела, посвящен «Дороге жизни», которая проходила здесь в 1941-43 гг.». Ленинградская область, Кировский район, Войбокало, ж.д. станция, на линии Мга-Волховстрой, в зоне станции.

Объект культурного наследия регионального значения «Памятник-автомашина в честь автомобилистов, работавших на «Дороге жизни», проходившей здесь в 1941-1943 гг. Рядом - место захоронения неизвестного шофера, погибшего в годы войны». Ленинградская область, Кировский район, д. Дусьево, близ перекрестка дорог Ленинград - Петрозаводск и Войбокало – Кобона.

### *Ленинградская область, Ломоносовский район.*

Объект культурного наследия регионального значения «Братское захоронение советских воинов, погибших в 1919 г.». Ленинградская область, Ломоносовский муниципальный район, Гостилицкое сельское поселение, деревня Гостилицы, ул. Парковая.

Объект культурного наследия федерального значения «Памятник "Гостилицкий" на "Ораниенбаумском пятачке"». Ленинградская область, Ломоносовский район, деревня Гостилицы, 23-км автомобильной дороги «Петродворец-Кейкино».

Объект культурного наследия регионального значения "Памятник-obelisk на рубеже обороны советских войск в 1941-44 гг. Ленинградская область, Ломоносовский район, д. Порожки, на 19 км Гостилицкого шоссе, в 2-х км к западу от деревни, на горе Колокольной.

Объект культурного наследия федерального значения «Памятник "Якорь"». Ленинградская область, Ломоносовский район, муниципальное образование «Пениковское сельское поселение», 10 км Гостилицкого шоссе.

Объект культурного наследия федерального значения «Памятник "Атака" на "Ораниенбаумском пятачке"». Ленинградская область, Ломоносовский район, МО Пениковское сельское поселение, 8 км Гостилицкого шоссе.

Объект культурного наследия федерального значения «Памятник "Январский гром" на "Ораниенбаумском пятачке"». Ленинградская область, Ломоносовский район, близ деревни Порожки, 19-й км Гостилицкого шоссе.

Объект культурного наследия регионального значения «Братское захоронение советских воинов, погибших в 1941-44 гг.; обозначено более 2500 фамилий погибших, в том числе 4 Героя Советского Союза - Пальчиков С.П., Рытов Н.А., Скуридин А.К., Спирин А.И.». Ленинградская область, Ломоносовский район, д. Гостилицы, в 20 км к югу от г. Ломоносова, на 23 км Гостилицкого шоссе. В центре деревни, близ памятника-obeliska, относящегося к «Зеленому поясу Славы» Ленинграда.

Объект культурного наследия федерального значения «Памятник 'Берег мужественных' на "Ораниенбаумском пятачке"». Ломоносовский район, деревня Керново. Ленинградская область, Сосновоборский городской округ, г. Сосновый Бор, ул. Набережная реки Воронки, д. 6.

**ЗАКАЗЧИК:**

**ИСПОЛНИТЕЛЬ:**

Генеральный директор  
ООО «Профиль»

Эксперт:



Сальников Д.В.

Давыдова Н.А.

**Приложение № 6** к акту по результатам государственной историко-культурной экспертизы проектной документации на проведение работ по сохранению объекта культурного наследия федерального значения «Памятник «Берег мужественных» на «Ораниенбаумском пятачке», входящего в состав объекта культурного наследия федерального значения «Ансамбль «Зеленый пояс Славы Ленинграда» (Ленинградская область), расположенного по адресу: Ленинградская обл., Сосновоборский городской округ, г. Сосновый Бор, ул. Набережная реки Воронки, д 6: «Разработка научно-проектной документации на проведение работ по сохранению (в целях реставрации) объектов культурного наследия - памятников военной истории, расположенных на территории Ломоносовского района Ленинградской области», ООО «Профиль», 2025 г. Шифр 2025-342. Объект 1 от 01.12.2025 г.

### **Документы, представленные заказчиком.**

- Задание комитета по сохранению культурного наследия Ленинградской области № 04-03/25-12 от 31.01.2025 г.
- Охранное обязательство – распоряжение комитета по культуре Ленинградской области № 01-04/17-41 от 06.03.2017 г.
- Копия лицензий разработчика проектной документации на деятельность по сохранению объектов культурного наследия №МКРФ 02430 от 06.04.2015 г.
- Выписка ЕГРН от 01.07.2025.
- Разрешение на проведение работ по сохранению объекта культурного наследия № 04-01/25-57 от 01.07.2025.
- Паспорт объекта культурного наследия 471410058580146 от 25.08.2025.
- Приказ МК РФ № 530-р от 03.06.2015 г.
- Выкопировки из Постановления Совета министров РСФСР № 624 от 04.12.1974 г.

«СОГЛАСОВАНО»

Директор  
государственного бюджетного учреждения  
культуры Ленинградской области  
«Музейно-мемориальный комплекс  
«Дорога жизни»



О.А. Асанидзе  
(подпись)

2025 г.



«УТВЕРЖДАЮ»

Заместитель председателя комитета  
по сохранению культурного наследия  
Ленинградской области



Г.Е. Лазарева  
(подпись)

2025 г.

М. П.

**ЗАДАНИЕ**

**на проведение работ по сохранению объекта культурного наследия  
(памятника истории и культуры) народов Российской Федерации  
федерального значения**

от 31 января 2025 № 04-03/25-12

**1. Наименование объекта культурного наследия:**

Объект культурного наследия федерального значения  
«Памятник «Берег мужественных» на «Ораниенбаумском пятачке»

**2. Адрес места нахождения объекта культурного наследия по данным органов технической инвентаризации:**

Ломоносовский район, деревня Керново. Ленинградская область, Сосновоборский городской округ, г. Сосновый Бор, ул. Набережная реки Воронки, д. № 6

(субъект Российской Федерации)

(город)

улица

-

д.

-

корп./стр.

-

офис/кв.

-

**3. Сведения о собственнике либо ином законном владельце объекта культурного наследия:**

Собственник (законный владелец):

Государственное бюджетное учреждение культуры Ленинградской области  
«Музейно-мемориальный комплекс «Дорога жизни»

(указать полное наименование, организационно-правовую форму юридического лица в соответствии учредительными документами; фамилию, имя, отчество (при наличии) - для физического лица)

Адрес места нахождения:

Ленинградская область, Всеволожский район

(субъект Российской Федерации)



г. Всеволожск

(город)

улица

Шоссе Колтушское

д.

40

корп./стр.

-

офис/кв.

-

СНИЛС

- - - - -

ОГРН/ОГРНИП

1 1 5 7 8 4 7 1 3 7 6 0 1 - -

Ответственный представитель:

Асанидзе Ольга Анатольевна

(фамилия, имя, отчество (при наличии))

Контактный телефон:

8 (812) 456-11-24

Адрес электронной почты

gbukmmk@yandex.ru

**4. Сведения об охранном обязательстве собственника или иного законного владельца объекта культурного наследия:**

Дата	06.03.2017
Номер	01-04/17-51
Орган охраны объектов культурного наследия, выдавший документ	Комитет по культуре Ленинградской области

**5. Реквизиты документов об утверждении границы территории объекта культурного наследия:**

Приказ комитета по культуре Ленинградской области от 05.09.2013 № 36

**6. Реквизиты документов об утверждении предмета охраны объекта культурного наследия, описание предмета охраны:**

Приказ комитета по сохранению культурного наследия Ленинградской области от 27.12.2021 № 01-03/21-275

**7. Реквизиты документов о согласовании органом охраны объектов культурного наследия ранее выполненной проектной документации на проведение работ по сохранению объекта культурного наследия, возможность ее использования при проведении работ по сохранению объекта культурного наследия:**

Уточнить в ходе проектирования в архиве комитета по сохранению культурного наследия Ленинградской области

**8. Состав и содержание проектной документации на проведение работ по сохранению объекта культурного наследия:**

<b>Раздел 1. Предварительные работы:</b>	
<p>1.1. Натурное обследование памятника, анализ имеющейся документации по объекту, составление акта технического состояния и определение процента утрат, составление акта определения влияния предполагаемых к проведению видов работ на конструктивные и другие характеристики надежности и безопасности объекта культурного наследия; предварительное инженерное заключение, составление плана работ (состав (перечень) видов работ, определяются органом охраны объектов культурного наследия с учетом мнения собственника объекта культурного наследия на основании составленного акта технического состояния (с учетом вида данного объекта культурного наследия, его индивидуальных особенностей, физического состояния, функционального назначения));</p> <p>1.2. Разработка проекта первоочередных противоаварийных и консервационных мероприятий (при необходимости), на основании отчета о техническом состоянии (акта технического состояния) объекта культурного наследия или предварительного инженерного заключения, включающего:</p> <ul style="list-style-type: none"> <li>- пояснительную записку;</li> <li>- рабочую документацию;</li> <li>- объектную и локальные сметы.</li> </ul> <p>1.3. Документально-протокольная фотофиксация;</p> <p>1.4. Исходно-разрешительная документация;</p> <p>1.5. Исследование территории объекта культурного наследия (на участках проектирования) на предмет наличия/отсутствия взрывоопасных предметов, проведение поисковых работ (при необходимости).</p>	
<b>Раздел 2. Комплексные научные исследования</b>	
1. Этап до начала производства работ	2. Этап в процессе производства работ
<p>2.1.1. Топогеодезическая съемка участков проектирования в масштабе 1:500 и 1:200 с нанесением существующих сооружений, дорожной сети и деревьев, коммуникаций;</p> <p><b>2.1.2. Историко-архивные и библиографические исследования:</b></p> <p>2.1.2.1. Составление исторической справки.</p> <p><b>2.1.3. Архитектурно-археологические обмеры:</b></p> <p>2.1.2.1. Архитектурный обмер объекта (в целом);</p> <p>2.1.2.2. Архитектурный обмер элементов объекта (малых форм и монументов) в объеме, необходимом для разработки проектной документации;</p> <p>2.1.2.3. Фотофиксация.</p> <p><b>2.1.4. Инженерные изыскания:</b></p> <p>2.1.4.1. Инженерно-техническое обследование объекта в объеме, необходимом для разработки проектной документации, на основе визуального осмотра и материалов</p>	<p>В процессе производства работ по сохранению исследования выполняются в рамках осуществления научного руководства и авторского надзора (в случае необходимости).</p>

<p>предыдущих исследований в архивах;</p> <p>2.1.4.2. Установка маяков и вертикальных марок на фасаде (при необходимости);</p> <p>2.1.4.3. Обследование технического состояния оснований и фундаментов в шурфах в объеме, необходимом для разработки проектной документации;</p> <p>2.1.4.4. Фотофиксация и графическая фиксация по зондажам;</p> <p>2.1.4.5. Составление картограмм и фотофиксация дефектов;</p> <p>2.1.4.6. Инженерно-геодезические, инженерно-геологические, инженерно-экологические, инженерно-гидрометеорологические, геофизические изыскания в объеме, необходимом для разработки проектной документации;</p> <p>2.1.4.7. Разработка программы геотехнического мониторинга (при необходимости);</p> <p>2.1.4.8. Составление отчета по результатам инженерных изысканий с выдачей заключения и рекомендаций по проведению работ по сохранению памятника.</p> <p><b>2.1.5. Технологическое обследование состояния строительных и отделочных материалов:</b></p> <p>2.1.5.1. Натурное обследование состояния строительных и отделочных материалов в объеме, необходимом для разработки проектной документации;</p> <p>2.1.5.2. Отбор образцов строительных и отделочных материалов;</p> <p>2.1.5.3. Лабораторные исследования строительных и отделочных материалов (петрографические, стратиграфические, микологические анализы, химический анализ водорастворимых солей) (при необходимости);</p> <p>2.1.5.4. Составление отчета об обследовании состояния материалов. Разработка технологий производства работ по сохранению памятника.</p>	
<p><b>Раздел 3. Проект реставрации и приспособления</b></p>	
<p>1. Эскизный проект (архитектурные и конструктивные решения проекта):</p>	<p>2. Проект</p>
<p>3.1.1. Пояснительная записка;</p> <p>3.1.2. Генеральный план объекта с элементами (малые формы и монументы) с указанием всех существующих</p>	<p>3.2.1. Пояснительная записка;</p> <p>3.2.2. Генеральный план объекта на топографическом плане с проектными предложениями по сооружениям, зеленым</p>



<p>и проектируемых элементов ландшафта;  3.1.3. Разбивочный чертеж планировки;  3.1.4. Дендроплан (схема размещения) в виде чертежа, на котором показаны все проектируемые древесно-кустарниковые насаждения, разбивочный план цветочного оформления с привязками;  3.1.5. Ассортиментная ведомость древесно-кустарниковых и цветочных пород в виде таблицы с указанием перечня всех используемых растений, их количества и основных характеристик;  3.1.6. Схема расстановки малых архитектурных форм с привязками;  3.1.7. Чертежи марки АР по сохранению архитектурных объектов и малых архитектурных форм, методики и технологии их реставрации;  3.1.8. Визуализация объекта и его элементов (малых форм и монументов).</p>	<p>насаждениям, инженерным сооружениям, дорожно-тропиночной сети (масштаб 1:200-1:500);  3.2.3. План организации рельефа с проектными горизонталями (масштаб 1:200-1:500).  3.2.4. Архитектурные решения;  3.2.5. Конструктивные решения;  3.2.6. Проект инженерного оборудования объекта (инженерное оборудование, сети инженерно-технического обеспечения, инженерно-технические мероприятия, технологические решения).  3.2.7. Архитектурная освещение объекта;  3.2.8. Проект организации проведения работ по сохранению объекта;  3.2.9. Перечень мероприятий по охране окружающей среды;  3.2.10. Перечень мероприятий по обеспечению пожарной безопасности;  3.2.11. Перечень мероприятий по обеспечению доступа инвалидов и малоподвижных групп населения к объекту культурного наследия;  3.2.12. Перечень мероприятий по гражданской обороне, мероприятий по предупреждению чрезвычайных ситуаций природного и техногенного характера (при необходимости);  3.2.13. Сводный сметный расчет.</p>
<b>Раздел 4. Рабочая проектная документация:</b>	
1. Этап до начала производства работ	2. Этап в процессе производства работ
<p>4.1.1. Рабочий проект ремонтно-реставрационных работ;  4.1.2. Технология проведения работ по сохранению объекта культурного наследия;  4.1.3. Чертежи общего вида конструкций;  4.1.4. Чертежи отдельных архитектурных деталей;  4.1.5. Чертежи изделий;  4.1.6. Маркировочные чертежи и шаблоны;  4.1.7. Чертежи деталей и узлов конструкций;  4.1.8. Чертежи на изготовление реставрационных строительных изделий и конструкций индивидуального изготовления (при необходимости);  4.1.9. Спецификации на материалы и изделия;  4.1.10. Ведомости и сводные ведомости потребности в материалах.  4.1.11. Разбивочный чертеж планировки;  4.1.12. План организации рельефа и конструкции дорожных одежд (покрытий);</p>	<p>4.2. Уточнение и дополнение проектных решений в рамках научного руководства и авторского надзора при производстве работ.</p>



<p>4.1.13. Чертежи наружного освещения и сводные планы наружных инженерных коммуникаций, рабочие чертежи малых архитектурных форм, рабочие чертежи систем инженерно-технического обеспечения (водоотведение, канализация, газоснабжение, видеонаблюдение, электроснабжение).</p> <p>4.1.14. Схема сноса и реконструкции насаждений (санитарные рубки и посадочный чертеж);</p> <p>4.1.15. Проект дорожных работ и вертикальной планировки;</p> <p>4.1.16. Проект наружных сетей электроснабжения, освещения и подсветки;</p> <p>4.1.17. Архитектурные рабочие чертежи марок АР и КР на работы по сохранению построек, малых форм и скульптуры;</p> <p>4.1.18. Сметы.</p>	
<p><b>Раздел 5. Отчетная документация:</b></p> <p>Предоставляется после завершения производства работ лицом, осуществлявшим разработку проектной документации на проведение работ по сохранению объекта культурного наследия, научное руководство и авторский надзор за проведением работ, предусмотренных ст. 41-44 Федерального закона от 25.06.2002 № 73-ФЗ «Об объектах культурного наследия (памятниках истории и культуры) народов Российской Федерации» (далее – Федеральный закон № 73-ФЗ).</p> <p>Отчетная документация оформляется и утверждается в соответствии с приказом Министерства культуры Российской Федерации от 25.06.2015 № 1840 «Об утверждении состава и порядка утверждения отчетной документации о выполнении работ по сохранению объекта культурного наследия, включенного в единый государственный реестр объектов культурного наследия (памятников истории и культуры) народов Российской Федерации, или выявленного объекта культурного наследия, порядка приемки работ по сохранению объекта культурного наследия и подготовки акта приемки выполненных работ по сохранению объекта культурного наследия, включенного в единый государственный реестр объектов культурного наследия (памятников истории и культуры) народов Российской Федерации, или выявленного объекта культурного наследия и его формы».</p>	

**9. Порядок и условия согласования проектной документации на проведение работ по сохранению объекта культурного наследия:**

<p>Для согласования проектной документации в комитет по сохранению культурного наследия Ленинградской области предоставляется подлинник проектной документации в 2 экземплярах на бумажном носителе и в 1 экземпляре на электронном носителе в формате переносимого документа (PDF), с положительным заключением акта государственной историко-культурной экспертизы проектной документации по сохранению объекта культурного наследия, выполненной в соответствии с требованиями Положения о государственной историко-культурной экспертизе, утвержденного Постановлением Правительства Российской Федерации от 25 апреля 2024 года № 530.</p> <p>Согласование проектной документации осуществляется в соответствии с административным регламентом предоставления на территории Ленинградской области государственной услуги «Согласование проектной документации на проведение работ по сохранению объекта культурного наследия», утвержденным приказом Министерства культуры Российской Федерации от 22 ноября 2013 года № 1942.</p>
-----------------------------------------------------------------------------------------------------------------------------------------------------------------------------------------------------------------------------------------------------------------------------------------------------------------------------------------------------------------------------------------------------------------------------------------------------------------------------------------------------------------------------------------------------------------------------------------------------------------------------------------------------------------------------------------------------------------------------------------------------------------------------------------------------------------------------------------------------------------------------------------------------------------------------------------------------------------------------------------------------------------------------------------

В случае, если затрагиваются конструктивные и другие характеристики надежности и безопасности объекта культурного наследия, проектная документация (в т.ч. проект первоочередных противоаварийных и консервационных мероприятий) подлежит государственной экспертизе. В орган охраны предоставляется копия положительного заключения государственной экспертизы проектной документации по сохранению объекта культурного наследия, заверенная в установленном порядке.

При проведении ремонтных работ на объекте культурного наследия, включенном в реестр, проведение государственной историко-культурной экспертизы проектной документации (рабочей документации либо рабочих чертежей на проведение локальных ремонтных работ с ведомостью объемов таких работ) не требуется.

#### **10. Требования по научному руководству, авторскому и техническому надзору:**

На все время работ по сохранению объекта культурного наследия, предусмотренных ст. 41-44 Федерального закона № 73-ФЗ, по представлению проектной организации, осуществляющей разработку проектной документации, по согласованию с органом государственной охраны объектов культурного наследия назначается научный руководитель работ из числа высококвалифицированных и аттестованных специалистов. Научное руководство и авторский надзор могут осуществляться руководителем авторского коллектива, предусмотренном ГОСТ Р 56200-2014 (Научное руководство и авторский надзор при проведении работ по сохранению объектов культурного наследия. Основные положения).

Осуществление технического надзора при проведении работ по сохранению обеспечивается в порядке, предусмотренном ГОСТ Р 56254-2014 (Национальный стандарт Российской Федерации. Технический надзор на объектах культурного наследия).

#### **11. Дополнительные требования и условия:**

1. Проектная документация разрабатывается в соответствии с национальным стандартом Российской Федерации ГОСТ Р 55528-2013 «Состав и содержание научно-проектной документации по сохранению объектов культурного наследия. Памятники истории и культуры», ГОСТ Р 55935-2013 «Состав и порядок разработки научно-проектной документации на выполнение работ по сохранению объектов культурного наследия – произведений ландшафтной архитектуры и садово-паркового искусства», ГОСТ 21.1101-2013, с учетом соответствующих СНиП, ГОСТ Р и СП, указанных в постановлении Правительства Российской Федерации от 28.05.2021 № 815.

В случае проведения работ по сохранению объекта культурного наследия, при которых затрагиваются конструктивные и другие характеристики надежности и безопасности объекта, разработка проектной документации и проведение работ осуществляется в соответствии с постановлением Правительства Российской Федерации от 16.02.2008 № 87 «О составе разделов проектной документации и требованиях к их содержанию».

2. Работы по сохранению объекта культурного наследия, в т.ч. научно-исследовательские, изыскательские работы, проводить в соответствии с требованиями пункта 1 статьи 45 Федерального закона № 73-ФЗ на основании письменного разрешения на проведение работ, выданного органом охраны объектов культурного наследия.

3. В ходе разработки проектной документации определить (уточнить) предмет охраны объекта культурного наследия, включить его в состав пояснительной записки и направить проект предмета охраны в комитет по сохранению культурного наследия Ленинградской области (далее – Комитет) на рассмотрение в целях принятия решения об утверждении либо об отказе в утверждении уточненного предмета охраны объекта культурного наследия.

4. Работы по сохранению объекта культурного наследия проводятся физическими лицами, аттестованными федеральным органом охраны объектов культурного наследия в установленном им порядке, состоящими в трудовых отношениях с юридическими лицами или



индивидуальными предпринимателями, имеющими лицензию на осуществление деятельности по сохранению объектов культурного наследия (памятников истории и культуры) народов Российской Федерации, а также физическими лицами, аттестованными федеральным органом охраны объектов культурного наследия в установленном им порядке, являющимися индивидуальными предпринимателями, имеющими лицензию на осуществление деятельности по сохранению объектов культурного наследия (памятников истории и культуры) народов Российской Федерации.

5. Если при проведении работ по сохранению объекта культурного наследия приняты решения о внесении принципиальных изменений (корректировок) в проектные решения, которые приведут к существенному изменению либо окажут влияние на ранее согласованные Комитетом архитектурные, конструктивные, инженерные и технологические проектные решения, проектная документация подлежит повторному согласованию с предоставлением положительного заключения государственной историко-культурной экспертизы.

6. При принятии решений о внесении изменений (корректировок) в ранее согласованные Комитетом проектные решения, при условии, что такие решения не оказывают принципиального влияния на конструктивные и другие характеристики надежности и безопасности объекта культурного наследия и на ранее согласованные Комитетом архитектурные, конструктивные, инженерные и технологические проектные решения, то такие решения оформляются авторскими листами. Информация о принятых в процессе производства работ проектных решениях и их реализации согласно авторским листам должна быть отражена в отчетной документации в составе отчетной документации о выполнении работ по сохранению объекта культурного наследия.

Задание подготовлено:

главный специалист отдела по осуществлению  
полномочий Российской Федерации в сфере  
объектов культурного наследия комитета  
по сохранению культурного наследия  
Ленинградской области

(должность, наименование органа  
охраны объектов культурного наследия)



(Подпись)

Татьяна Анатольевна Кравчук

(Ф.И.О. полностью)

КОМИТЕТ ПО СОХРАНЕНИЮ  
КУЛЬТУРНОГО НАСЛЕДИЯ  
ЛЕНИНГРАДСКОЙ ОБЛАСТИ  
191311, Санкт-Петербург, ул. Смольного, д. 3



Приемная заместителя  
председателя Правительства  
ЛО - Комитет по сохранению  
культурного наследия

01-09-5867/2025-0-1  
01.07.2025

Ha №

на проведение работ по сохранению объекта культурного наследия, включенного в единый государственный реестр объектов культурного наследия (памятников истории и культуры) народов Российской Федерации, или выявленного объекта культурного наследия: научно-исследовательские и изыскательские работы на объекте культурного наследия

№ 04-01/25-57 от 01.07.2025

Выдано

Общество с ограниченной ответственностью  
«Профиль»

(полное наименование юридического лица с указанием его организационно-правовой формы или Ф.И.О - индивидуального предпринимателя - проводящей(его) работы по сохранению объектов культурного наследия)

ИИИ

ОГРН/ОГРНИП

7	8	0	2	1	8	2	3	8	0						
1	0	3	7	8	0	4	0	3	5	8	5	1			

Адрес места нахождения  
(места жительства)

194044

(индекс)

Санкт-Петербург

(Республика, область, район, город)

Чугунная

(улица)

4

(до

---

(контр)

A

ЛИТ.

500

300  
(офис)

Контактный телефон:  
(включая код города)

8 (812) 640-66-60

факс

8 (812) 640-66-60

Сайт/Эл. почта:

info@skprofil.ru; naumovss@skprofil.ru



Выдана	МКРФ 02430	06.04.2015
	(№ лицензии)	(дата выдачи лицензии)

Научно-исследовательские и изыскательские работы:

- Примечание:** Проведение археологических исследований (на поверхности земли, в земле или под водой) осуществляется физическим лицом - гражданином Российской Федерации, на основании выданного сроком не более чем на один год разрешения (открытого листа).

на объекте культурного наследия федерального значения:

(наименование и категория историко-культурного значения объекта культурного наследия, адрес места нахождения объекта культурного наследия по данным органов технической инвентаризации)

Договор - подряда (контракт) на выполнение работ:

(дата и №)

(наименование проектной документации, рабочей документации или схем (графического плана))

(полное наименование с указанием организационно-правовой формы организации)

7	8	0	2	1	8	2	3	8	0						
1	0	3	7	8	0	4	0	3	5	8	5	1			

Выдана	МКРФ 02430 (№ лицензии)	06.04.2015 (дата выдачи лицензии)
--------	----------------------------	--------------------------------------



ИНСТРУКЦИЯ  
ДЛЯ ОРГАНИЗАЦИИ, ОСУЩЕСТВЛЯЮЩЕЙ РАБОТЫ  
ПО НАСТОЯЩЕМУ РАЗРЕШЕНИЮ

1. На месте проведения работ иметь заверенное в установленном порядке настоящее разрешение и необходимую проектную документацию для выполнения работ по сохранению объекта культурного наследия, включенного в единый государственный реестр объектов культурного наследия (памятников истории и культуры) народов Российской Федерации, или выявленного объекта культурного наследия (далее - Объект).
2. Выполнять условия настоящего разрешения, не допуская отступлений и изменений проекта в натуре без надлежащего разрешения организаций, согласовавших проектную документацию.
3. Проводить систематические научно-исследовательские работы в процессе проведения работ на Объекте.
4. Обеспечить научную фиксацию Объекта в процессе проведения работ, дополнительные обмеры, фотографирование до начала работ, в процессе их проведения и после окончания работ.
5. Обеспечить сохранение всех элементов Объекта, обнаруженных раскрытием в процессе исследований и проведения работ на Объекте.
6. Своевременно составлять акты на скрытые работы и этапы работ.
7. Вести Общий журнал производства работ.
8. Приостанавливать работы на основании принятых решений уполномоченных органов государственной охраны объектов культурного наследия, научного руководства, авторского и технического надзора.
9. В случае продолжения проведения работ на Объекте, по истечении срока действия настоящего разрешения получить новое разрешение.
10. После окончания действия настоящего разрешения и по окончании выполненных работ представить к приемке работ по сохранению Объекта выполненные работы для оформления Акта приемки выполненных работ по сохранению Объекта.
11. Настоящее разрешение не предоставляет право на проведение работ, затрагивающих конструктивные и другие характеристики надежности и безопасности Объекта.

руководитель проекта  
(должность, получившего)

"4" июля 2025 г.

[подпись]  
(подпись)

Антонов Н.В.  
(Ф.И.О.)



**МИНИСТЕРСТВО КУЛЬТУРЫ РОССИЙСКОЙ ФЕДЕРАЦИИ**  
(Минкультуры России)

**ПРИКАЗ**

03 июня 2012.

Москва

№ 530-р

**О регистрации объекта культурного наследия федерального значения «Памятник «Берег мужественных» на «Ораниенбаумском пятачке», 1967 год, входящего в состав объекта культурного наследия федерального значения «Ансамбль «Зеленый пояс Славы Ленинграда» (Ленинградская область), в едином государственном реестре объектов культурного наследия (памятников истории и культуры) народов Российской Федерации**

Руководствуясь Федеральным законом от 25 июня 2002 г. № 73-ФЗ «Об объектах культурного наследия (памятниках истории и культуры) народов Российской Федерации», пунктом 5.4.3 Положения о Министерстве культуры Российской Федерации, утвержденного постановлением Правительства Российской Федерации от 20 июля 2011 г. № 590, и Положением о едином государственном реестре объектов культурного наследия (памятников истории и культуры) народов Российской Федерации, утвержденным приказом Минкультуры России от 3 октября 2011 г. № 954, п р и к а з ы в а ю :

1. Зарегистрировать объект культурного наследия федерального значения «Памятник «Берег мужественных» на «Ораниенбаумском пятачке», 1967 год (далее – памятник), расположенный по адресу (местонахождение): Ленинградская область, Ломоносовский район, деревня Керново, входящий в состав объекта культурного наследия федерального значения «Ансамбль «Зеленый пояс Славы Ленинграда», в едином государственном реестре объектов культурного наследия (памятников истории и культуры) народов Российской Федерации и присвоить ему регистрационный номер **471410058580146**.

2. Департаменту управления имуществом и инвестиционной политики (Б.Д.Мазо) обеспечить внесение соответствующих сведений о памятнике в единый государственный реестр объектов культурного наследия (памятников истории и культуры) народов Российской Федерации и их опубликование.



2

3. Контроль за исполнением настоящего приказа оставляю за собой.

Заместитель Министра



Г.У.Пирумов

Утверждено  
приказом Министерства культуры  
Российской Федерации  
от 2 июля 2015 г. № 1906

Экземпляр № 1

471410058580146

Регистрационный номер объекта культурного  
наследия в едином государственном реестре  
объектов культурного наследия (памятников  
истории и культуры) народов Российской Федерации

### ПАСПОРТ ОБЪЕКТА КУЛЬТУРНОГО НАСЛЕДИЯ

Фотографическое изображение объекта культурного наследия,  
за исключением отдельных объектов археологического наследия,  
фотографическое изображение которых вносится на основании решения  
соответствующего органа охраны объектов культурного наследия



17.03.2013

Дата съемки (число,месяц,год)

#### 1. Сведения о наименовании объекта культурного наследия

Памятник «Берег мужественных» на «Ораниенбаумском пятачке»

2. Сведения о времени возникновения или дате создания объекта культурного наследия, датах основных изменений (перестроек) данного объекта и (или) датах связанных с ним исторических событий

1967 г.

3. Сведения о категории историко-культурного значения объекта культурного наследия

Федерального значения	Регионального значения	Местного (муниципального значения)
+		

4. Сведения о виде объекта культурного наследия

Памятник	Ансамбль	Достопримечательное место
+		

5. Номер и дата принятия органом государственной власти решения о включении объекта культурного наследия в единый государственный реестр объектов культурного наследия (памятников истории и культуры) народов Российской Федерации

- Постановление Совета Министров РСФСР № 624 от 04.12.1974 г.

6. Сведения о местонахождении объекта культурного наследия (адрес объекта или при его отсутствии описание местоположения объекта)

Ломоносовский район, деревня Керново. Ленинградская область, Сосновоборский городской округ, г. Сосновый Бор, ул. Набережная реки Воронки, д. 6

7. Сведения о границах территории объекта культурного наследия, включенного в единый государственный реестр объектов культурного наследия (памятников истории и культуры) народов Российской Федерации

- Приказ комитета по культуре Ленинградской области «Об установлении границы территории объекта культурного наследия федерального значения «Ансамбль «Зеленый пояс Славы Ленинграда»: Памятник «Берег мужественных» на «Ораниенбаумском пятачке», Ломоносовский район, деревня Керново» № 36 от 05.09.2013 г.

8. Описание предмета охраны объекта культурного наследия

Памятник установлен в 1967 году, авторы проекта: архитекторы - А. Камалдинов, А. Ривкин, Н. Устинович, скульпторы - М. Габе, П. Якимович. 1. Местоположение памятника в деревне Керново Ломоносовского района Ленинградской области. 2. Средообразующее значение

данного памятника в Мемориальном комплексе Ансамбля «Зелёный пояс Славы Ленинграда». 3. Тематика, композиция, материалы памятника. 4. Конструктивные особенности, составные части композиции: 4.1. Местоположение, габариты, материал, мемориальной бетонной стены с металлическим барельефом в центре; 4.2. Местоположение, габариты, количество бетонных противотанковых надолбов. 4.3. Местоположение, материал скульптурного барельефа в центре мемориальной стены и памятных надписей на боковых лицевых стенках. 5. Особенности обработки поверхностей мемориальной стены, надписей, барельефов, надолбов.

- Приказ комитета по культуре Ленинградской области «Об установлении предметов охраны объекта культурного наследия федерального значения Ансамбль «Зеленый пояс Славы Ленинграда»» № 01-03/15-2 от 04.03.2015 г.

9. Сведения о наличии зон охраны данного объекта культурного наследия с указанием номера и даты принятия органом государственной власти акта об утверждении указанных зон либо информация о расположении данного объекта культурного наследия в границах зон охраны иного объекта культурного наследия

На дату оформления паспорта границы зон охраны объекта культурного наследия, режимы использования земель и градостроительные регламенты в границах территорий данных зон не утверждены.

Всего в паспорте листов

3

Уполномоченное должностное лицо органа охраны объектов культурного наследия

Главный специалист		Т.А. Кравчук
должность	подпись	инициалы, фамилия



28.08.2018

Дата оформления паспорта  
(число, месяц, год)





**АДМИНИСТРАЦИЯ ЛЕНИНГРАДСКОЙ ОБЛАСТИ  
КОМИТЕТ ПО КУЛЬТУРЕ ЛЕНИНГРАДСКОЙ ОБЛАСТИ**

**РАСПОРЯЖЕНИЕ**

«6» марта 2017 г.

№ 01-04/17-41  
г. Санкт-Петербург

**Об утверждении охранного обязательства  
собственника или иного законного владельца  
объекта культурного наследия федерального значения  
Ансамбль «Зеленый пояс Славы Ленинграда»:  
«Памятник «Берег мужественных» на «Ораниенбаумском пятачке»**

В соответствии со статьёй 47.6 Федерального закона от 25 июня 2002 года № 73-ФЗ «Об объектах культурного наследия (памятниках истории и культуры) народов Российской Федерации» (далее – Закон), приказом Минкультуры России от 01 июля 2015 года № 1887 «О реализации отдельных положений статьи 47.6 Федерального закона от 25 июня 2002г. № 73-ФЗ «Об объектах культурного наследия (памятниках истории и культуры)» народов Российской Федерации»:

1. Утвердить охранное обязательство объекта культурного наследия федерального значения Ансамбль «Зеленый пояс Славы Ленинграда»: «Памятник «Берег мужественных» на «Ораниенбаумском пятачке» (далее - Охранное обязательство), расположенного по адресу (местонахождение): Ленинградская область, Ломоносовский район, деревня Керново (уточненный адрес: Ленинградская область, Сосновоборский городской округ, г. Сосновый Бор, ул. Набережная реки Воронки, д.№ 6), поставленного на государственную охрану Постановлением Совета Министров РСФСР от 04 декабря 1974 г. № 624 «О дополнении и частичном изменении Постановления Совета Министров РСФСР от 30 августа 1960 г. № 1327 «О дальнейшем улучшении дела охраны памятников культуры в РСФСР» согласно приложению к настоящему распоряжению.

2. Отделу по осуществлению полномочий Российской Федерации в сфере объектов культурного наследия департамента государственной охраны, сохранения и использования объектов культурного наследия комитета по культуре Ленинградской области:

копию настоящего распоряжения с копией утвержденного Охранного обязательства вручить под роспись или направить заказным письмом с уведомлением о вручении собственнику или иному владельцу объекта культурного наследия, другим лицам, к обязанностям которых относится его исполнение в соответствии с пунктом 11 статьи 47.6 Закона, а также в орган регистрации прав для регистрации указанных в статье 47.1 Закона ограничений (обременений) прав в

Едином государственном реестре недвижимости в порядке, установленном Федеральным законом от 13 июля 2015 года № 218-ФЗ «О государственной регистрации недвижимости», не позднее пятнадцати рабочих дней со дня утверждения Охранного обязательства;

обеспечить размещение настоящего распоряжения с утвержденным Охранным обязательством на сайте комитета по культуре Ленинградской области в информационно-телекоммуникационной сети «Интернет» и приобщить к учетному делу соответствующего объекта культурного наследия.

3. Контроль за исполнением настоящего распоряжения возложить на начальника отдела по осуществлению полномочий Российской Федерации в сфере объектов культурного наследия департамента государственной охраны, сохранения и использования объектов культурного наследия комитета по культуре Ленинградской области.

Председатель комитета



Е.В.Чайковский

УТВЕРЖДЕНО

Распоряжением  
комитета по культуре  
Ленинградской области

от "6" 03 2017 г. №

01-04/17-41

**ОХРАННОЕ ОБЯЗАТЕЛЬСТВО  
СОБСТВЕННИКА ИЛИ ИНОГО ЗАКОННОГО ВЛАДЕЛЬЦА**

объекта культурного наследия, включенного в единый  
государственный реестр объектов культурного наследия  
(памятников истории и культуры) народов Российской Федерации

**Ансамбль «Зеленый пояс Славы Ленинграда»:**

**«Памятник «Берег мужественных» на «Ораниенбаумском пятачке»**

*(указать наименование объекта культурного наследия в соответствии с правовым актом о его принятии на государственную охрану)*

регистрационный номер объекта культурного наследия в едином государственном реестре объектов культурного наследия (памятников истории и культуры) народов Российской Федерации:

4	7	1	4	1	0	0	5	8	5	8	0	1	4	6
---	---	---	---	---	---	---	---	---	---	---	---	---	---	---

**Раздел 1. Данные об объекте культурного наследия,  
включенном в единый государственный реестр объектов культурного наследия  
(памятников истории и культуры) народов Российской Федерации**

*(заполняются в случае, предусмотренном п. 5 ст. 47.6 Федерального закона от 25.06.2002 № 73-ФЗ "Об объектах культурного наследия (памятниках истории и культуры) народов Российской Федерации")*

Отметка о наличии или отсутствии паспорта объекта культурного наследия, включенного в единый государственный реестр объектов культурного наследия (памятников истории и культуры) народов Российской Федерации, в отношении которого утверждено охранное обязательство (далее - объект культурного наследия):

имеется ☒ отсутствует ☐

*(нужное отметить знаком "V")*

При наличии паспорта объекта культурного наследия он является неотъемлемой частью охранного обязательства.

При отсутствии паспорта объекта культурного наследия в охранное обязательство вносятся следующие сведения:

1. Сведения о наименовании объекта культурного наследия:

«Памятник «Берег мужественных» на «Ораниенбаумском пятачке»



2. Сведения о времени возникновения или дате создания объекта культурного наследия, датах основных изменений (перестроек) данного объекта и (или) датах связанных с ним исторических событий:

1967 год

3. Сведения о категории историко-культурного значения объекта культурного наследия:

федерального ☒ V регионального ☐ муниципального ☐ значения

(нужное отметить знаком "V")

4. Сведения о виде объекта культурного наследия:

памятник ☒ V ансамбль ☐

(нужное отметить знаком "V")

5. Номер и дата принятия акта органа государственной власти о включении объекта культурного наследия в единый государственный реестр объектов культурного наследия (памятников истории и культуры) народов Российской Федерации:

Постановление Совета Министров  
РСФСР «О дополнении и частичном  
изменении Постановления Совета  
Министров РСФСР от 30 августа 1960 г.  
№ 1327 «О дальнейшем улучшении дела  
охраны памятников культуры в РСФСР»  
№ 624

от «04» декабря 1974 года

6. Сведения о местонахождении объекта культурного наследия (адрес объекта или при его отсутствии описание местоположения объекта):

Ленинградская область

(Субъект Российской Федерации)

Ломоносовский район, деревня Керново

(населенный пункт)

улица  ----  ---- корп./стр.  --- помещение/квартира  ----

иные сведения:

Уточненный адрес: Ленинградская область, Сосновоборский городской округ,



г.Сосновый Бор, ул.Набережная реки Воронки, д.№ 6

7. Сведения о границах территории объекта культурного наследия (для объектов археологического наследия прилагается графическое отражение границ на плане земельного участка, в границах которого он располагается):

Границы территории объекта культурного наследия установлены приказом комитета по культуре Ленинградской области от 05 сентября 2013 года № 36 «Об установлении границы территории объекта культурного наследия федерального значения «Ансамбль «Зеленый пояс Славы Ленинграда»: Памятник «Берег мужественных» на «Ораниенбаумском пятачке», Ленинградская область, деревня Керново»

8. Описание предмета охраны объекта культурного наследия:

Предмет охраны объекта культурного наследия установлен приказом комитета по культуре Ленинградской области от 04 марта 2015 года № 01-03/15-2 «Об установлении предметов охраны объекта культурного наследия федерального значения Ансамбль «Зеленый пояс Славы Ленинграда»

9. Фотографическое (иное графическое) изображение объекта (на момент утверждения охранного обязательства):

Прилагается: 5 (пять) изображений.

(указать количество)

10. Сведения о наличии зон охраны данного объекта культурного наследия с указанием номера и даты принятия органом государственной власти акта об утверждении указанных зон либо информация о расположении данного объекта культурного наследия/земельного участка, в границах которого располагается объект археологического наследия, в границах зон охраны другого объекта культурного наследия:

Зоны охраны объекта культурного наследия не установлены

11. Сведения о требованиях к осуществлению деятельности в границах территории объекта культурного наследия, включенного в единый государственный реестр объектов культурного наследия (памятников истории и культуры) народов Российской Федерации, об особом режиме использования земельного участка, в границах которого располагается объект археологического наследия, установленных статьей 5.1 Федерального закона от 25.06.2002 № 73-ФЗ "Об объектах культурного наследия (памятниках истории и культуры) народов Российской Федерации" (далее - Закон 73-ФЗ):

1) на территории памятника или ансамбля запрещаются строительство

объектов капитального строительства и увеличение объемно-пространственных характеристик существующих на территории памятника или ансамбля объектов капитального строительства; проведение земляных, строительных, мелиоративных и иных работ, за исключением работ по сохранению объекта культурного наследия или его отдельных элементов, сохранению историко-градостроительной или природной среды объекта культурного наследия;

2) на территории памятника, ансамбля разрешается ведение хозяйственной деятельности, не противоречащей требованиям обеспечения сохранности объекта культурного наследия и позволяющей обеспечить функционирование объекта культурного наследия в современных условиях;

3) в случае нахождения памятника или ансамбля на территории достопримечательного места подлежат также выполнению требования и ограничения, установленные в соответствии со статьей 5.1 Закона 73-ФЗ, для осуществления хозяйственной деятельности на территории достопримечательного места;

4) особый режим использования земельного участка, в границах которого располагается объект археологического наследия, предусматривает возможность проведения археологических полевых работ в порядке, установленном Законом 73-ФЗ, земляных, строительных, мелиоративных, хозяйственных работ, указанных в статье 30 Закона 73-ФЗ работ по использованию лесов и иных работ при условии обеспечения сохранности объекта археологического наследия, а также обеспечения доступа граждан к указанному объекту.

12. Иные сведения, предусмотренные Законом 73-ФЗ:

1. В интересах сохранения объекта культурного наследия, включенного в реестр (его части), доступ к объекту культурного наследия может быть приостановлен на время проведения работ по сохранению объекта культурного наследия или в связи с ухудшением его физического состояния. Приостановление доступа к объекту культурного наследия (его части) и возобновление доступа к нему осуществляются по решению соответствующего органа охраны объектов культурного наследия, определенного пунктом 7 статьи 47.6 Закона 73-ФЗ.

## **Раздел 2. Требования к сохранению объекта культурного наследия**

(заполняется в соответствии со статьей 47.2 Закона 73-ФЗ)

13. Требования к сохранению объекта культурного наследия, включенного в единый государственный реестр объектов культурного наследия (памятников истории и культуры) народов Российской Федерации, предусматривают консервацию, ремонт, реставрацию объекта культурного наследия, приспособление объекта культурного наследия для современного использования либо сочетание указанных мер.

Состав (перечень) и сроки (периодичность) проведения работ по сохранению объекта культурного наследия, в отношении которого утверждено охранное обязательство, определяются соответствующим органом охраны



объектов культурного наследия:

Комитет по культуре Ленинградской области (Департамент государственной охраны, сохранения и использования объектов культурного наследия)

*(указать наименование органа охраны объектов культурного наследия, утвердившего охранное обязательство)*

на основании акта технического состояния объекта культурного наследия, составленного в порядке, установленном пунктом 2 статьи 47.2 Закона 73-ФЗ.

14. Лицо (лица), указанное (указанные) в пункте 11 статьи 47.6 Закона 73-ФЗ, обязано (обязаны) обеспечить финансирование и организацию проведения научно-исследовательских, изыскательских, проектных работ, консервации, ремонта, реставрации и иных работ, направленных на обеспечение физической сохранности объекта культурного наследия и сохранение предмета охраны объекта культурного наследия, в порядке, установленном Законом 73-ФЗ.

В случае обнаружения при проведении работ по сохранению объекта культурного наследия объектов, обладающих признаками объекта культурного наследия, в том числе объектов археологического наследия, собственник или иной законный владелец обязан незамедлительно приостановить работы и направить в течение трех рабочих дней со дня их обнаружения заявление в письменной форме об указанных объектах в региональный орган охраны объектов культурного наследия:

Комитет по культуре Ленинградской области (Департамент государственной охраны, сохранения и использования объектов культурного наследия)

*(указать наименование соответствующего регионального органа охраны объектов культурного наследия. В случае если охрannое обязательство утверждено не данным органом охраны, указать его полное наименование и почтовый адрес)*

Дальнейшее взаимодействие с региональным органом охраны объектов культурного наследия собственник или иной законный владелец объекта культурного наследия обязан осуществлять в порядке, установленном статьей 36 Закона 73-ФЗ.

15. Работы по сохранению объекта культурного наследия должны организовываться собственником или иным законным владельцем объекта культурного наследия в соответствии с порядком, предусмотренным статьей 45 Закона 73-ФЗ.

16. Собственник (иной законный владелец) земельного участка, в границах которого расположен объект археологического наследия, обязан:

обеспечивать неизменность внешнего облика;

сохранять целостность, структуру объекта археологического наследия;

организовывать и финансировать спасательные археологические полевые работы на данном объекте археологического наследия в случае, предусмотренном статьей 40, и в порядке, установленном статьей 45.1 Закона 73-ФЗ.

### Раздел 3. Требования к содержанию объекта культурного наследия

*(заполняется в соответствии со статьей 47.3 Закона 73-ФЗ)*

17. При содержании и использовании объекта культурного наследия, включенного в единый государственный реестр объектов культурного наследия (памятников истории и культуры) народов Российской Федерации, в целях поддержания в надлежащем техническом состоянии без ухудшения физического состояния и (или) изменения предмета охраны данного объекта культурного наследия лица, указанные в пункте 11 статьи 47.6 Закона 73-ФЗ, обязаны:

1) осуществлять расходы на содержание объекта культурного наследия и поддержание его в надлежащем техническом, санитарном и противопожарном состоянии;

2) не проводить работы, изменяющие предмет охраны объекта культурного наследия либо ухудшающие условия, необходимые для сохранности объекта культурного наследия;

3) не проводить работы, изменяющие облик, объемно-планировочные и конструктивные решения и структуры, интерьер объекта культурного наследия в случае, если предмет охраны объекта культурного наследия не определен;

4) соблюдать установленные статьей 5.1 Закона 73-ФЗ требования к осуществлению деятельности в границах территории объекта культурного наследия, особый режим использования земельного участка, водного объекта или его части, в границах которых располагается объект археологического наследия;

5) не использовать объект культурного наследия (за исключением оборудованных с учетом требований противопожарной безопасности объектов культурного наследия, предназначенных либо предназначавшихся для осуществления и (или) обеспечения указанных ниже видов хозяйственной деятельности, и помещений для хранения предметов религиозного назначения, включая свечи и лампадное масло):

под склады и объекты производства взрывчатых и огнеопасных материалов, предметов и веществ, загрязняющих интерьер объекта культурного наследия, его фасад, территорию и водные объекты и (или) имеющих вредные парогазообразные и иные выделения;

под объекты производства, имеющие оборудование, оказывающее динамическое и вибрационное воздействие на конструкции объекта культурного наследия, независимо от мощности данного оборудования;

под объекты производства и лаборатории, связанные с неблагоприятным для объекта культурного наследия температурно-влажностным режимом и применением химически активных веществ;

6) незамедлительно извещать:

Комитет по культуре Ленинградской области (Департамент государственной охраны, сохранения и использования объектов культурного наследия)

*(указать наименование органа охраны объектов культурного наследия, утвердившего охранное обязательство)*

обо всех известных ему повреждениях, авариях или об иных обстоятельствах, причинивших вред объекту культурного наследия, включая объект археологического наследия, земельному участку в границах территории



объекта культурного наследия или угрожающих причинением такого вреда, и безотлагательно принимать меры по предотвращению дальнейшего разрушения, в том числе проводить противоаварийные работы в порядке, установленном для проведения работ по сохранению объекта культурного наследия;

7) не допускать ухудшения состояния территории объекта культурного наследия, включенного в единый государственный реестр объектов культурного наследия (памятников истории и культуры) народов Российской Федерации, поддерживать территорию объекта культурного наследия в благоустроенном состоянии.

18. Собственник жилого помещения, являющегося объектом культурного наследия или частью такого объекта, обязан выполнять требования к сохранению объекта культурного наследия в части, предусматривающей обеспечение поддержания объекта культурного наследия или части объекта культурного наследия в надлежащем техническом состоянии без ухудшения физического состояния и изменения предмета охраны объекта культурного наследия.

19. В случае обнаружения при проведении работ на земельном участке в границах территории объекта культурного наследия объектов, либо на земельном участке, в границах которого располагается объект археологического наследия, объектов, обладающих признаками объекта культурного наследия, лица, указанные в пункте 11 статьи 47.6 Закона 73-ФЗ, осуществляют действия, предусмотренные подпунктом 2 пункта 3 статьи 47.2 Закона 73-ФЗ.

20. В случае если содержание или использование объекта культурного наследия, включенного в единый государственный реестр объектов культурного наследия (памятников истории и культуры) народов Российской Федерации, а также земельного участка, в границах которого располагается объект археологического наследия, может привести к ухудшению состояния данного объекта культурного наследия и (или) предмета охраны данного объекта культурного наследия, в предписании, направляемом

Комитет по культуре Ленинградской области (Департамент государственной охраны, сохранения и использования объектов культурного наследия)

*(указать наименование органа охраны объектов культурного наследия, утвердившего охранное обязательство)*

собственнику или иному законному владельцу объекта культурного наследия, устанавливаются следующие требования:

1) к видам хозяйственной деятельности с использованием объекта культурного наследия, включенного в реестр, земельного участка, в границах которого располагается объект археологического наследия, либо к видам хозяйственной деятельности, оказывающим воздействие на указанные объекты, в том числе ограничение хозяйственной деятельности;

2) к использованию объекта культурного наследия, включенного в реестр, земельного участка, в границах которого располагается объект археологического наследия, при осуществлении хозяйственной деятельности, предусматривающие в том числе ограничение технических и иных параметров воздействия на объект культурного наследия;

3) к благоустройству в границах территории объекта культурного наследия, включенного в реестр, земельного участка, в границах которого располагается объект археологического наследия.

**Раздел 4. Требования к обеспечению доступа граждан  
Российской Федерации, иностранных граждан и лиц без гражданства  
к объекту культурного наследия, включенному в реестр**

*(заполняется в соответствии со статьей 47.4 Закона 73-ФЗ)*

21. Условия доступа к объекту культурного наследия, включенному в реестр (периодичность, длительность и иные характеристики доступа), устанавливаются соответствующим органом охраны объектов культурного наследия, определенным пунктом 7 статьи 47.6 Закона 73-ФЗ, с учетом мнения собственника или иного законного владельца такого объекта, а также с учетом вида объекта культурного наследия, включенного в реестр, категории его историко-культурного значения, предмета охраны, физического состояния объекта культурного наследия, требований к его сохранению, характера современного использования данного объекта культурного наследия, включенного в реестр.

Условия доступа к объектам культурного наследия, включенным в реестр, используемым в качестве жилых помещений, а также к объектам культурного наследия религиозного назначения, включенным в реестр, устанавливаются соответствующим органом охраны объектов культурного наследия по согласованию с собственниками или иными законными владельцами этих объектов культурного наследия.

При определении условий доступа к памятникам или ансамблям религиозного назначения учитываются требования к внешнему виду и поведению лиц, находящихся в границах территорий указанных объектов культурного наследия религиозного назначения, соответствующие внутренним установлениям религиозной организации, если такие установления не противоречат законодательству Российской Федерации. В случае, если интерьер объекта культурного наследия не относится к предмету охраны объекта культурного наследия, требование к обеспечению доступа во внутренние помещения объекта культурного наследия, включенного в реестр, не может быть установлено.

Условия доступа к объектам культурного наследия, расположенным на территории Российской Федерации и предоставленным в соответствии с международными договорами Российской Федерации дипломатическим представительствам и консульским учреждениям иностранных государств в Российской Федерации, международным организациям, а также к объектам культурного наследия, находящимся в собственности иностранных государств и



международных организаций, устанавливаются в соответствии с международными договорами Российской Федерации.

Физические и юридические лица, проводящие археологические полевые работы, имеют право доступа к объектам археологического наследия, археологические полевые работы на которых предусмотрены разрешением (открытым листом) на проведение археологических полевых работ. Физическим и юридическим лицам, проводящим археологические полевые работы, в целях проведения указанных работ собственниками и (или) пользователями земельных участков, в границах которых расположены объекты археологического наследия, должен быть обеспечен доступ к земельным участкам, участкам водных объектов, участкам лесного фонда, на территорию, определенную разрешением (открытым листом) на проведение археологических полевых работ.

## **Раздел 5. Требования к размещению наружной рекламы на объектах культурного наследия, их территориях**

(заполняется в случаях, определенных подпунктом 4 пункта 2 статьи 47.6 Закона 73-ФЗ)

### **22. Требования к размещению наружной рекламы:**

Не допускается распространение наружной рекламы на объектах культурного наследия, включенных в единый государственный реестр объектов культурного наследия (памятников истории и культуры) народов Российской Федерации, а также на их территориях, за исключением достопримечательных мест. Запрет или ограничение распространения наружной рекламы на объектах культурного наследия, находящихся в границах достопримечательного места и включенных в единый государственный реестр объектов культурного наследия (памятников истории и культуры) народов Российской Федерации, а также требования к ее распространению устанавливаются соответствующим органом охраны объектов культурного наследия, определенным пунктом 7 статьи 47.6 Закона 73-ФЗ, и вносятся в правила землепользования и застройки, разработанные в соответствии с Градостроительным кодексом Российской Федерации.

Указанные требования не применяются в отношении распространения на объектах культурного наследия, их территориях наружной рекламы, содержащей исключительно информацию о проведении на объектах культурного наследия, их территориях театрально-зрелищных, культурно-просветительных и зрелищно-развлекательных мероприятий или исключительно информацию об указанных мероприятиях с одновременным упоминанием об определенном лице как о спонсоре конкретного мероприятия при условии, если такому упоминанию отведено не более чем десять процентов рекламной площади (пространства). В таком случае актом соответствующего органа охраны объектов культурного наследия устанавливаются требования к размещению наружной рекламы на данном объекте культурного наследия (либо его территории), включая место (места) ее возможного размещения, требования к внешнему виду, цветовым решениям, способам крепления.

## **Раздел 6. Иные обязанности лица (лиц), указанного (указанных)**



**в пункте 11 статьи 47.6 Федерального закона от 25.06.2002 № 73-ФЗ  
"Об объектах культурного наследия (памятниках истории и культуры)  
народов Российской Федерации"**

23. Для лица (лиц), указанного (указанных) в пункте 11 статьи 47.6 Закона 73-ФЗ, устанавливаются обязанности:

1) по финансированию мероприятий, обеспечивающих выполнение требований в отношении объекта культурного наследия, включенного в реестр, установленных статьями 47.2 - 47.4 Закона 73-ФЗ;

2) по соблюдению требований к осуществлению деятельности в границах территории объекта культурного наследия, включенного в реестр, либо особого режима использования земельного участка, в границах которого располагается объект археологического наследия, установленных статьей 5.1 Закона 73-ФЗ.

24. Собственник, иной законный владелец, пользователи объекта культурного наследия, земельного участка, в границах которого располагается объект археологического наследия (в случае, указанном в пункте 11 статьи 47.6 Закона 73-ФЗ), а также все лица, привлеченные ими к проведению работ по сохранению (содержанию) объекта культурного наследия, обязаны соблюдать требования, запреты и ограничения, установленные законодательством об охране объектов культурного наследия.

25. Дополнительные требования в отношении объекта культурного наследия:

В соответствии со статьёй 27 Закона 73-ФЗ на собственника объекта культурного наследия возлагается обязанность по установке информационных надписей и обозначений.

Лицо, указанное в пункте 11 статьи 47.6 Федерального закона от 25.06.2002 № 73-ФЗ "Об объектах культурного наследия (памятниках истории и культуры) народов Российской Федерации" (далее - Закон), ежегодно представляет в комитет по культуре Ленинградской области – департамент государственной охраны, сохранения и использования объектов культурного наследия уведомление о выполнении требований охранного обязательства (далее - Уведомление) в отношении принадлежащего ему объекта культурного наследия, включенного в единый государственный реестр объектов культурного наследия, в срок не позднее 1 июля года, следующего за отчетным.

Требования к составу и срокам (периодичности) проведения работ по сохранению объекта культурного наследия могут быть установлены предписаниями Комитета по культуре Ленинградской области - департамента государственной охраны, сохранения и использования объектов культурного наследия, выдаваемыми в порядке, установленном законодательством.

В соответствии с п. 5 «Порядка обеспечения условий доступности для инвалидов объектов культурного наследия, включенных в единый государственный реестр объектов культурного наследия (памятников истории и культуры) народов Российской Федерации», утвержденного приказом Министерства культуры РФ от 20 ноября 2015 года № 2834 «Об утверждении Порядка обеспечения условий



доступности для инвалидов объектов культурного наследия, включенных в единый государственный реестр объектов культурного наследия (памятников истории и культуры) народов Российской Федерации» собственнику (пользователю) Объекта обеспечить соблюдение условий доступности для инвалидов на объект культурного наследия.

Требования по обеспечению доступа к объекту культурного наследия инвалидов устанавливаются в охранном обязательстве собственника (пользователя) объектом культурного наследия и включают, в том числе, в себя следующие условия доступности объектов культурного наследия для инвалидов, соблюдение которых обеспечивается собственником (пользователем) объекта культурного наследия:

- обеспечение возможности самостоятельного передвижения по территории объекта культурного наследия, обеспечение возможности входа и выхода из объекта культурного наследия, в том числе с использованием кресел-колясок, специальных подъемных устройств, возможности кратковременного отдыха в сидячем положении при нахождении на объекте культурного наследия, а также надлежащее размещение оборудования и носителей информации, используемых для обеспечения доступности объектов для инвалидов с учетом ограничений их жизнедеятельности;
- дублирование текстовых сообщений голосовыми сообщениями, оснащение объекта культурного наследия знаками, выполненными рельефно-точечным шрифтом Брайля;
- сопровождение инвалидов, имеющих стойкие расстройства функции зрения и самостоятельного передвижения;
- обеспечение условий для ознакомления с надписями, знаками и иной текстовой и графической информацией, допуск тифлосурдопереводчика;
- допуск собаки-проводника при наличии документа, подтверждающего специальное обучение собаки-проводника, выдаваемого по форме и в порядке, которые определяются федеральным органом исполнительной власти, осуществляющим функции по выработке и реализации государственной политики и нормативно-правовому регулированию в сфере социальной защиты населения в соответствии с пунктом 7 статьи 15 Федерального закона от 24 ноября 1995 г. № 181-ФЗ "О социальной защите инвалидов в Российской Федерации" (Собрание законодательства Российской Федерации, 27.11.1995, № 48, ст. 4563);
- дублирование голосовой информации текстовой информацией, надписями и (или) световыми сигналами, допуск сурдопереводчика;
- оказание помощи инвалидам в преодолении барьеров, мешающих ознакомлению с объектами культурного наследия (памятниками истории и культуры) народов Российской Федерации наравне с другими лицами.

Приложение:

1. Фотографическое изображение объекта на 3 листах;
2. Паспорт объекта культурного наследия Ансамбль «Зеленый пояс Славы Ленинграда»: «Памятник «Берег мужественных» на Ораниенбаумском пятачке» на 3 листах;
3. Копия приказа комитета по культуре Ленинградской области от 05 сентября 2013 года № 36 «Об установлении границы территории объекта культурного наследия

федерального значения «Ансамбль «Зеленый пояс Славы Ленинграда»: Памятник «Берег мужественных» на «Ораниенбаумском пятачке», Ленинградская область, деревня Керново» на 4 листах;

4. Копия приказа комитета по культуре Ленинградской области от 04 марта 2015 года № 01-03/15-2 «Об установлении предметов охраны объекта культурного наследия федерального значения Ансамбль «Зеленый пояс Славы Ленинграда» на 2 листах.



Приложение 1  
к охранному обязательству собственника  
или иного законного владельца

**Ансамбль «Зеленый пояс Славы Ленинграда»:  
«Памятник «Берег мужественных» на «Ораниенбаумском пяточке»**



Фото 1. Мемориальная бетонная стена с барельефом в центре



Фото 2. Мемориальная бетонная стена с барельефом в центре, трибуна



Фото 3. Братская могила



Фото 4. Памятный камень





Фото 5. Противотанковые надолбы

Сведения выписки об основных характеристиках и зарегистрированных правах на объект недвижимости (земельный участок)

## Реквизиты выписки

Наименование	Значение
Дата формирования выписки	01.07.2025
Регистрационный номер	****-**-****-*****

## Реквизиты поступившего запроса

Наименование	Значение
Дата поступившего запроса	01.07.2025
Дата получения запроса органом регистрации прав	01.07.2025

## Сведения об объекте недвижимости - земельном участке

Наименование	Значение
Дата постановки на учет/ регистрации	15.04.2016 17:18:27
Кадастровый номер	47:15:0000000:25189
Номер кадастрового квартала	47:15:0000000
Вид объекта недвижимости	002001001000, Земельный участок
Вид земельного участка	05, Многоконтурный участок
Кадастровые номера расположенных в пределах земельного участка объектов недвижимости	47:15:0000000:25211, 47:00:0000000:40258
Вид категории	003002000000, Земли населенных пунктов
По документу	мемориальные комплексы
Площадь	009, Уточненная площадь
Значение в кв. метрах	37765
Погрешность	68
Адрес в соответствии с ФИАС (Текст)	Ленинградская область, Сосновоборский городской округ, г. Сосновый Бор, ул. Набережная реки Воронки, д. 6
Кадастровая стоимость	18500318.2
Сведения о части объекта недвижимости	
Порядковый номер части	1
Отметка содержания собственности	нет
Дата внесения	15.04.2016
temporary_info	да
Площадь	002, Общая площадь
Значение в кв. метрах	27746
Погрешность	58
Сведения о части объекта недвижимости	
Порядковый номер части	2
Отметка содержания собственности	нет
Дата внесения	15.04.2016
temporary_info	да
Площадь	002, Общая площадь
Значение в кв. метрах	4934
Погрешность	24
Сведения о части объекта недвижимости	
Порядковый номер части	3
Отметка содержания собственности	нет
Дата внесения	15.04.2016
temporary_info	да
Площадь	002, Общая площадь
Значение в кв. метрах	7485
Погрешность	30
Сведения о части объекта недвижимости	
Порядковый номер части	4
Отметка содержания собственности	нет
Дата внесения	15.04.2016
temporary_info	да
Площадь	002, Общая площадь
Значение в кв. метрах	492
Погрешность	8

Сведения о части объекта недвижимости	
Порядковый номер части	5
Отметка содержания собственности	нет
Дата внесения	15.04.2016
temporary_info	да
Площадь	002, Общая площадь
Значение в кв. метрах	546
Погрешность	8
Сведения о части объекта недвижимости	
Порядковый номер части	6
Отметка содержания собственности	нет
Дата внесения	21.02.2019
Площадь	002, Общая площадь
Значение в кв. метрах	7850
Сведения о части объекта недвижимости	
Порядковый номер части	7
Дата внесения	11.05.2021
Площадь	002, Общая площадь
Значение в кв. метрах	3721
Номер	47:15-6.549
Сведения о части объекта недвижимости	
Порядковый номер части	8
Дата внесения	11.05.2021
Площадь	002, Общая площадь
Значение в кв. метрах	34053
Номер	47:15-6.548
Сведения о части объекта недвижимости	
Порядковый номер части	9
Дата внесения	26.08.2022
Площадь	002, Общая площадь
Значение в кв. метрах	949
Номер	47:00-6.269
Особые отметки	Граница земельного участка состоит из 2 контуров.

## Сведения о правах и правообладателях

Наименование	Значение
Сведения о праве и правообладателях	
Дата постановки на учет/ регистрации	02.03.2023 13:01:38
Вид зарегистрированного вещного права	001007000000, Постоянное (бессрочное) пользование
Номер регистрации вещного права	47:15:0000000:25189-47/097/2023-4
Сведения о правообладателе	Государственное бюджетное учреждение культуры Ленинградской области "Музейно-мемориальный комплекс "Дорога жизни" 7842032912, 1157847137601
Сведения о праве и правообладателях	
Дата постановки на учет/ регистрации	17.05.2019 11:32:06
Вид зарегистрированного вещного права	001001000000, Собственность
Номер регистрации вещного права	47:15:0000000:25189-47/022/2019-1
Сведения о правообладателе	Ленинградская область

## Статус записи об объекте недвижимости

Наименование	Значение
Статус записи об объекте недвижимости	Сведения об объекте недвижимости имеют статус "актуальные"

## Земельные участки

Номер точки	X	Y	Описание закреп.	Погрешность, м
-------------	---	---	------------------	----------------

47:15:0000000:25189

Система координат:				
МСК 47 зона 2				
1				

1	423826.07	2140427.53	-	0,1
2	423797.98	2140451.88	-	0,1
3	423645.07	2140264.83	-	0,1
4	423618.80	2140234.51	-	0,1
5	423647.09	2140214.70	-	0,1
6	423679.95	2140251.24	-	0,1
7	423720.52	2140295.49	-	0,1
Система координат:				
МСК 47 зона 2				
2				
8	423780.54	2140471.42	-	0,1
9	423747.56	2140507.64	-	0,1
10	423746.60	2140509.06	-	0,1
11	423745.95	2140510.24	-	0,1
12	423740.63	2140506.48	-	0,1
13	423731.77	2140505.28	-	0,1
14	423722.94	2140503.76	-	0,1
15	423716.15	2140503.40	-	0,1
16	423706.32	2140501.91	-	0,1
17	423696.79	2140503.00	-	0,1
18	423685.74	2140501.03	-	0,1
19	423675.32	2140499.52	-	0,1
20	423666.96	2140497.80	-	0,1
21	423656.69	2140496.25	-	0,1
22	423645.97	2140491.80	-	0,1
23	423641.28	2140489.08	-	0,1
24	423633.02	2140484.67	-	0,1
25	423626.04	2140481.53	-	0,1
26	423620.04	2140477.26	-	0,1
27	423610.42	2140471.34	-	0,1
28	423597.91	2140459.88	-	0,1
29	423583.15	2140441.64	-	0,1
30	423581.00	2140434.66	-	0,1
31	423579.18	2140427.60	-	0,1
32	423577.70	2140417.96	-	0,1
33	423573.37	2140406.62	-	0,1
34	423573.06	2140394.84	-	0,1
35	423571.76	2140388.58	-	0,1
36	423571.49	2140382.81	-	0,1
37	423593.34	2140314.31	-	0,1
38	423610.61	2140255.35	-	0,1
39	423619.08	2140265.88	-	0,1
40	423631.52	2140281.47	-	0,1
Сведения о частях				
Система координат:				
МСК 47 зона 2				
1				
8	423780.54	2140471.42	-	0,1
9	423747.56	2140507.64	-	0,1
10	423746.60	2140509.06	-	0,1
11	423745.95	2140510.24	-	0,1
12	423740.63	2140506.48	-	0,1
13	423731.77	2140505.28	-	0,1
14	423722.94	2140503.76	-	0,1
15	423716.15	2140503.40	-	0,1
16	423706.32	2140501.91	-	0,1
17	423696.79	2140503.00	-	0,1
18	423685.74	2140501.03	-	0,1
19	423675.32	2140499.52	-	0,1
20	423666.96	2140497.80	-	0,1
21	423656.69	2140496.25	-	0,1



22	423645.97	2140491.80	-	0,1
23	423641.28	2140489.08	-	0,1
24	423633.02	2140484.67	-	0,1
25	423626.04	2140481.53	-	0,1
26	423620.04	2140477.26	-	0,1
27	423610.42	2140471.34	-	0,1
28	423597.91	2140459.88	-	0,1
29	423583.15	2140441.64	-	0,1
30	423581.00	2140434.66	-	0,1
31	423579.18	2140427.60	-	0,1
32	423577.70	2140417.96	-	0,1
33	423573.37	2140406.62	-	0,1
34	423573.06	2140394.84	-	0,1
35	423571.76	2140388.58	-	0,1
36	423571.49	2140382.81	-	0,1
37	423593.34	2140314.31	-	0,1
38	423610.61	2140255.35	-	0,1
39	423619.08	2140265.88	-	0,1
40	423631.52	2140281.47	-	0,1
109	423649.79	2140304.75	-	0,1
110	423642.75	2140314.99	-	0,1
111	423654.61	2140332.55	-	0,1
112	423665.83	2140354.61	-	0,1
113	423672.19	2140379.93	-	0,1
114	423677.43	2140394.02	-	0,1
115	423686.39	2140399.69	-	0,1
116	423727.13	2140403.33	-	0,1
103	423815.18	2140436.98	-	0,1
2	423797.98	2140451.88	-	0,1
104	423762.80	2140408.85	-	0,1
105	423779.70	2140413.97	-	0,1
106	423798.40	2140424.71	-	0,1
107	423682.46	2140253.98	-	0,1
108	423661.35	2140284.74	-	0,1
3	423645.07	2140264.83	-	0,1
4	423618.80	2140234.51	-	0,1
5	423647.10	2140214.70	-	0,1
6	423679.95	2140251.24	-	0,1
Система координат:				
МСК 47 зона 2				
1				
68	423759.00	2140495.07	-	0,1
9	423747.56	2140507.64	-	0,1
10	423746.60	2140509.06	-	0,1
11	423745.95	2140510.24	-	0,1
12	423740.63	2140506.48	-	0,1
13	423731.77	2140505.28	-	0,1
14	423722.94	2140503.76	-	0,1
15	423716.15	2140503.40	-	0,1
16	423706.32	2140501.91	-	0,1
17	423696.79	2140503.00	-	0,1
18	423685.74	2140501.03	-	0,1
19	423675.32	2140499.52	-	0,1
20	423666.96	2140497.80	-	0,1
21	423656.69	2140496.25	-	0,1
22	423645.97	2140491.80	-	0,1
23	423641.28	2140489.08	-	0,1
24	423633.02	2140484.67	-	0,1
25	423626.04	2140481.53	-	0,1
26	423620.04	2140477.26	-	0,1
27	423610.42	2140471.34	-	0,1
28	423597.91	2140459.88	-	0,1

29	423583.15	2140441.64	-	0,1
30	423581.00	2140434.66	-	0,1
31	423579.18	2140427.60	-	0,1
32	423577.70	2140417.96	-	0,1
33	423573.37	2140406.62	-	0,1
34	423573.06	2140394.84	-	0,1
35	423571.76	2140388.58	-	0,1
36	423571.49	2140382.81	-	0,1
69	423578.07	2140362.20	-	0,1
70	423588.33	2140377.37	-	0,1
71	423592.14	2140386.88	-	0,1
72	423592.89	2140400.73	-	0,1
73	423596.44	2140410.51	-	0,1
74	423601.30	2140432.63	-	0,1
75	423609.36	2140443.43	-	0,1
76	423617.76	2140452.38	-	0,1
77	423631.64	2140460.97	-	0,1
78	423658.62	2140475.42	-	0,1
79	423683.80	2140480.90	-	0,1
80	423701.00	2140482.63	-	0,1
81	423710.48	2140481.76	-	0,1
82	423731.37	2140484.42	-	0,1
83	423746.72	2140487.42	-	0,1
84	423755.34	2140492.14	-	0,1
Система координат:				
МСК 47 зона 2				
1				
85	423765.74	2140487.67	-	0,1
9	423747.56	2140507.64	-	0,1
10	423746.60	2140509.06	-	0,1
11	423745.95	2140510.24	-	0,1
12	423740.63	2140506.48	-	0,1
13	423731.77	2140505.28	-	0,1
14	423722.94	2140503.76	-	0,1
15	423716.15	2140503.40	-	0,1
16	423706.32	2140501.91	-	0,1
17	423696.79	2140503.00	-	0,1
18	423685.74	2140501.03	-	0,1
19	423675.32	2140499.52	-	0,1
20	423666.96	2140497.80	-	0,1
21	423656.69	2140496.25	-	0,1
22	423645.97	2140491.80	-	0,1
23	423641.28	2140489.08	-	0,1
24	423633.02	2140484.67	-	0,1
25	423626.04	2140481.53	-	0,1
26	423620.04	2140477.26	-	0,1
27	423610.42	2140471.34	-	0,1
28	423597.91	2140459.88	-	0,1
29	423583.15	2140441.64	-	0,1
30	423581.00	2140434.66	-	0,1
31	423579.18	2140427.60	-	0,1
32	423577.70	2140417.96	-	0,1
33	423573.37	2140406.62	-	0,1
34	423573.06	2140394.84	-	0,1
35	423571.76	2140388.58	-	0,1
36	423571.49	2140382.81	-	0,1
86	423581.43	2140351.66	-	0,1
87	423586.93	2140357.24	-	0,1
88	423597.92	2140373.88	-	0,1
89	423601.71	2140384.00	-	0,1
90	423603.41	2140399.43	-	0,1
91	423606.13	2140408.04	-	0,1
92	423610.05	2140427.08	-	0,1
93	423615.55	2140434.33	-	0,1

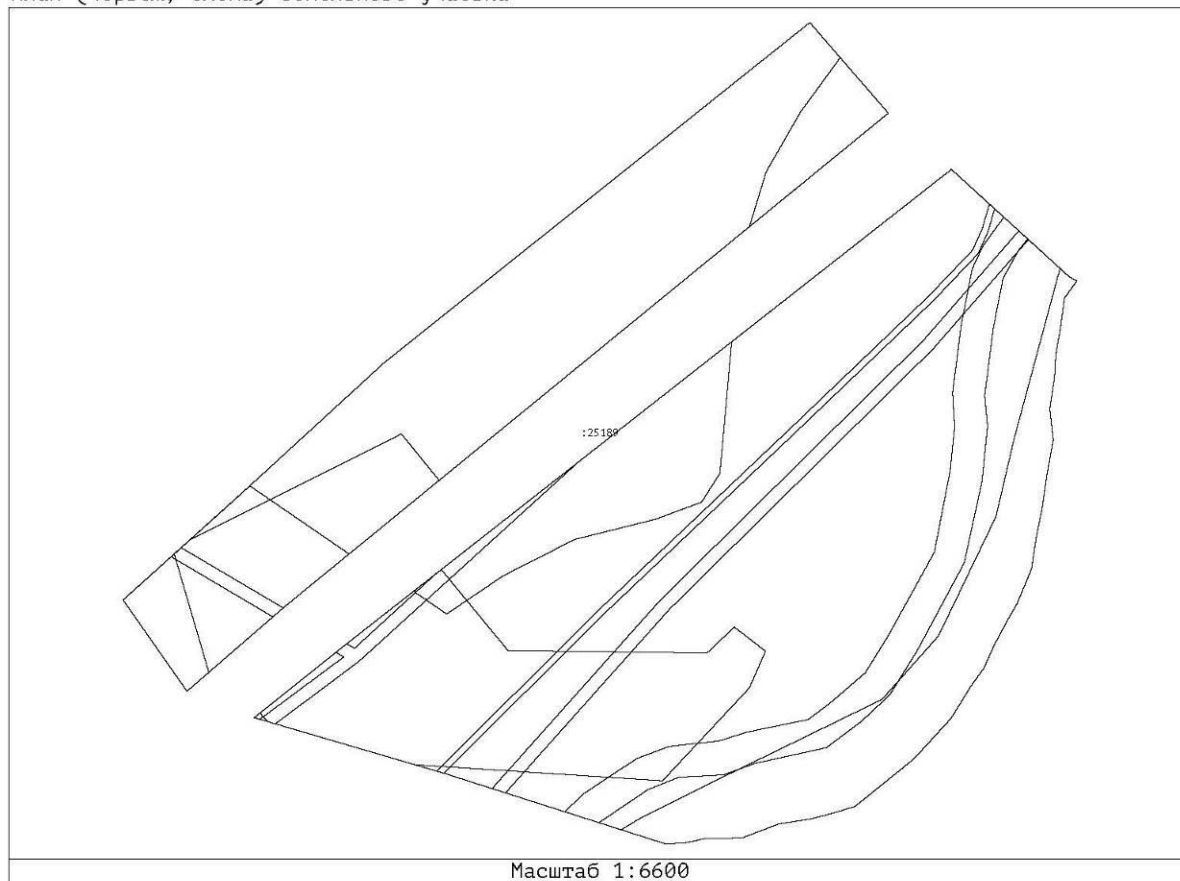
94	423624.53	2140444.73	-	0,1
95	423635.86	2140451.77	-	0,1
96	423661.90	2140466.15	-	0,1
97	423687.28	2140471.07	-	0,1
98	423700.76	2140472.43	-	0,1
99	423711.27	2140471.79	-	0,1
100	423732.24	2140474.46	-	0,1
101	423749.77	2140477.90	-	0,1
102	423756.77	2140481.19	-	0,1
Система координат:				
МСК 47 зона 2				
1				
41	423769.78	2140483.21	-	0,1
42	423768.32	2140484.81	-	0,1
43	423761.32	2140482.81	-	0,1
44	423754.38	2140479.67	-	0,1
45	423739.96	2140465.92	-	0,1
46	423698.99	2140423.07	-	0,1
47	423644.53	2140365.60	-	0,1
48	423593.42	2140314.05	-	0,1
49	423594.06	2140311.86	-	0,1
50	423645.97	2140364.20	-	0,1
51	423700.43	2140421.69	-	0,1
52	423741.38	2140464.50	-	0,1
53	423755.51	2140477.99	-	0,1
54	423762.02	2140480.93	-	0,1
Система координат:				
МСК 47 зона 2				
1				
55	423663.28	2140232.72	-	0,1
56	423644.64	2140264.33	-	0,1
57	423641.86	2140261.13	-	0,1
58	423660.50	2140229.61	-	0,1
59	423689.83	2140355.79	-	0,1
60	423628.15	2140287.89	-	0,1
61	423608.69	2140261.89	-	0,1
62	423610.11	2140257.09	-	0,1
63	423629.45	2140283.12	-	0,1
64	423630.86	2140280.65	-	0,1
40	423631.52	2140281.47	-	0,1
65	423633.49	2140283.98	-	0,1
65	423632.13	2140286.44	-	0,1
67	423655.15	2140311.58	-	0,1
Система координат:				
МСК 47 зона 2				
1				
1	423665.68	2140235.37	-	0
2	423661.34	2140230.54	-	0
3	423624.67	2140241.28	-	0
4	423645.07	2140264.83	-	0
5	423684.18	2140312.67	-	0
6	423698.57	2140300.93	-	1,25
1	423612.04	2140257.12	-	0
2	423609.41	2140259.45	-	0
3	423596.03	2140305.12	-	0
4	423591.05	2140381.91	-	1,25
5	423619.87	2140408.84	-	1,25
6	423631.20	2140413.79	-	1,25
7	423638.71	2140404.17	-	1,25
8	423630.66	2140395.66	-	1,25

9	423631.44	2140333.97	-	1,25
10	423656.51	2140313.33	-	0
11	423631.52	2140281.47	-	0
12	423619.08	2140265.88	-	0
1				
1	423580.07	2140376.12	-	0
2	423590.56	2140397.19	-	0
3	423616.28	2140449.93	-	0
4	423635.93	2140467.41	-	0
5	423672.95	2140485.25	-	0
6	423696.83	2140490.81	-	0
7	423749.88	2140505.10	-	0
8	423747.56	2140507.64	-	0
9	423746.60	2140509.06	-	0
10	423745.95	2140510.24	-	0
11	423740.63	2140506.48	-	0
12	423731.77	2140505.28	-	0
13	423722.94	2140503.76	-	0
14	423716.15	2140503.40	-	0
15	423706.32	2140501.91	-	0
16	423696.79	2140503.00	-	0
17	423685.74	2140501.03	-	0
18	423675.32	2140499.52	-	0
19	423666.96	2140497.80	-	0
20	423656.69	2140496.25	-	0
21	423645.97	2140491.80	-	0
22	423641.28	2140489.08	-	0
23	423633.02	2140484.67	-	0
24	423626.04	2140481.53	-	0
25	423620.04	2140477.26	-	0
26	423610.42	2140471.34	-	0
27	423597.91	2140459.88	-	0
28	423583.15	2140441.64	-	0
29	423581.00	2140434.66	-	0
30	423579.18	2140427.60	-	0
31	423577.70	2140417.96	-	0
32	423573.37	2140406.62	-	0
33	423573.06	2140394.84	-	0
34	423571.76	2140388.58	-	0
35	423571.49	2140382.81	-	0
36	423575.89	2140369.03	-	0
1				
1	423780.54	2140471.42	-	0
2	423749.88	2140505.10	-	0
3	423696.83	2140490.81	-	0
4	423672.95	2140485.25	-	0
5	423635.93	2140467.41	-	0
6	423616.28	2140449.93	-	0
7	423590.56	2140397.19	-	0
8	423580.07	2140376.12	-	0
9	423575.89	2140369.03	-	0
10	423593.34	2140314.31	-	0
11	423610.61	2140255.35	-	0
12	423619.08	2140265.88	-	0
13	423631.52	2140281.47	-	0
2				
1	423826.07	2140427.53	-	0
2	423797.98	2140451.88	-	0
3	423645.07	2140264.83	-	0
4	423618.80	2140234.51	-	0
5	423647.09	2140214.70	-	0



6	423679.95	2140251.24	-	0
7	423720.52	2140295.49	-	0
1				
1	423588.64	2140329.06	-	0
2	423646.88	2140381.05	-	0
3	423727.66	2140462.85	-	0
4	423761.50	2140492.33	-	0
5	423758.80	2140495.29	-	0
6	423724.92	2140465.77	-	0
7	423644.12	2140383.95	-	0
8	423587.30	2140333.23	-	0

План (чертеж, схема) земельного участка



**С О В Е Т   М И Н И С Т Р О В   Р С Ф С Р****П О С Т А Н О В Л Е Н И Е**

от 4 декабря 1974 г. № 624

г.Москва

О дополнении и частичном изменении постановления Совета Министров РСФСР от 30 августа 1960 г. № 1327 "О дальнейшем улучшении дела охраны памятников культуры в РСФСР"

---

Совет Министров РСФСР п о с т а н о в л я е т :

В дополнение и частичное изменение постановления Совета Министров РСФСР от 30 августа 1960 г. № 1327 "О дальнейшем улучшении дела охраны памятников культуры в РСФСР" (приложение № I) принять предложение Министерства культуры РСФСР о включении в список памятников культуры, подлежащих охране как памятники государственного значения, утвержденный указанным постановлением Совета Министров РСФСР, памятников культуры согласно приложению № I и исключении из этого списка памятников культуры согласно приложению № 2.



Председатель  
Совета Министров РСФСР М.Соломенцев

Зам.Управляющего Делами  
Совета Министров РСФСР И.Филатов

## продолжение приложения № I

Наименование памятника

Местонахождение  
памятника

- |                                                                                                                            |                     |                                                                                                     |   |
|----------------------------------------------------------------------------------------------------------------------------|---------------------|-----------------------------------------------------------------------------------------------------|---|
| ○ <i>✓</i> памятник-стела воинам-понтонерам, обеспечивавшим транспортную связь осажденного Ленинграда со страной в 1943 г. | φ                   | Всеволожский район, р.п.им.Морозова                                                                 | + |
| ○ <i>✓</i> памятник железнодорожникам, обеспечивавшим перевозку грузов для осажденного Ленинграда по "Дороге жизни"        |                     | Всеволожский район, р.п.им.Морозова                                                                 | + |
| <i>✓</i> памятник "Сад мира"                                                                                               |                     | Всеволожский район, 38 км Верхне-Выборгского шоссе, в 7 км северо-восточнее ж-д. станции Белоостров | + |
| ○ памятник "Лемболовская твердыня"                                                                                         |                     | Всеволожский район, 31 км Приозерского шоссе                                                        | + |
| <i>✓</i> памятные километровые столбы на "Дороге жизни"                                                                    |                     | Всеволожский район, от ж-д.станции Ржавка до западного побережья Ладожского озера                   | + |
| ○ <i>✓</i> памятник "Невский пятачок"                                                                                      |                     | г.Кировск, южная окраина города, 53 км шоссе Ленинград-Петрокрепость                                | + |
| ○ <i>✓</i> памятник "Прорыв"                                                                                               |                     | г.Кировск, деревня Марьино, у развилки дорог на г.Петрокрепость и р.п.Синявино                      | + |
| ○ <i>✓</i> {<br>памятник "Ивановский пятачок"<br>памятник "Невский порог"                                                  | по плану на вставке | г.Кировск, г.Отрадное, на левом берегу реки Невы, при впадении в нее реки Тосны                     | + |
| ○ <i>✓</i> памятник "Гостилицкий" на "Сраниенбаумском пятачке"                                                             |                     | г.Кировск, на западной окраине г.Отрадное                                                           | + |
|                                                                                                                            |                     | Домономосовский район, деревня Гостилицы                                                            | + |

История

192.

1974

продолжение приложения № I

Наименование памятника

Местонахождение  
памятника

## ЛЕНИНГРАДСКАЯ ОБЛАСТЬ

Ансамбль "Зеленый пояс Славы Ленинграда": φ

✓ памятный знак - "Автомашина ЗИС-5",  
установленный на "Дороге жизни", ко-  
торая проходила здесь в 1941-1942 гг.Бокситогорский район,  
деревня Подборозье,  
близ ж-д.станции +

✓ памятник-стела на "Дороге жизни"

Волжский район,  
деревня Кобона, на  
южном берегу Ладож-  
ского озера +○ ✓ памятник ленинградским детям  
"Цветок жизни" на "Дороге жизни"г.Всеголовск, пос.Ко-  
валеве, на 3 км шоссе  
северо-западнее ж-д.  
станции Ржевка +○ ✓ памятник "Румболовская гора" на  
"Дороге жизни"г.Всеголовск, Румбо-  
ловские высоты +

○ ✓ памятник "Безымянная высота"

Всеголовский район,  
близ деревни Большие  
Пороги, на правом  
берегу реки Невы +○ ✓ памятник "Разорванное кольцо"  
на "Дороге жизни"Всеголовский район,  
деревня Кокорево, у  
Вагановского спуска  
к реке Ладоге +

○ ✓ памятник "Катюша" на "Дороге жизни"

Всеголовский район,  
деревня Корнево, близ  
ж-д.станции Рахья +○ ✓ памятник-стела летчикам Героям  
Советского Союза С.А.Алешину,  
Н.А.Боброву и В.А.Гончаруку, пов-  
торившим подвиг Н.Ф.ГастеллоВсеголовский район,  
близ ж-д.станции Лем-  
болово +✓ "Ленболовская твердыня" -  
в составе д.м. Корникова



## продолжение приложения № 1

Наименование памятника

Местонахождение  
памятника✓ памятник "Берег мужественных" на  
"Ораниенбаумском пятачке"Ломоносовский район,  
деревня Керново

✓ памятник "Дальний рубеж"

Ломоносовский район,  
у бывшей деревни Те-  
рентьево

? памятник "Приморский"

Ломоносовский район,  
у "Фабричной канавки"○ ✓ памятник "Атака" на "Ораниен-  
баумском пятачке"Ломоносовский район,  
в 8 км от ж-д.станции  
Старый Петергоф

○ ✓ памятник "Якорь"

Ломоносовский район,  
10 км от ж-д.станции  
Старый Петергоф○ ✓ памятник "Январский гром" на  
"Ораниенбаумском пятачке"Ломоносовский район,  
близ деревни Порожки,  
19 км от ж-д.станции  
Старый ПетергофБОКСИТОГОРСКИЙ РАЙОНМемориальный комплекс, сооруженный  
на рубеже обороны советских войск  
в период боев за г.Тихвин в 1941 г.на западной окраине  
деревни Астрачимогила Кренке Виктора Даниловича  
(1816-1893), военного инженера

деревня Колбеки

Памятник-стела Петру I, установленный  
в честь посещения им здешних мест в  
1712-1716 гг.

деревня Сухая Нива

ВОЛОСОВСКИЙ РАЙОНМасляной столб с отметками количества  
"ревизских душ"

деревня Курск

(в паспорте указана  
д.р. Яблонцы)

Министерство культуры  
Российской Федерации

## ЛИЦЕНЗИЯ

№ МКРФ 02430 от 6 апреля 2015 г.

На осуществление деятельности по сохранению объектов культурного наследия (памятников истории и культуры) народов Российской Федерации

(указывается конкретный вид лицензируемой деятельности)

Виды работ, выполняемых в составе лицензируемого вида деятельности, в соответствии с частью 2 статьи 12 Федерального закона «О лицензировании отдельных видов деятельности»:

согласно приложению № 1 к лицензии

(указывается в соответствии с перечнем работ, установленных законодательством о лицензировании соответствующего вида деятельности)

Настоящая лицензия предоставлена:

**Обществу с ограниченной ответственностью «Профиль»**

**ООО «Профиль»**

(указывается полное и (в случае, если имеется), сокращенное наименование (в том числе фирменное наименование), организационно-правовая форма юридического лица (фамилия, имя и (в случае, если имеется) отчество индивидуального предпринимателя, данные документа, удостоверяющего его личность)

Основной государственный регистрационный  
номер юридического лица (индивидуального  
предпринимателя) (ОГРН) **1037804035851**

Идентификационный номер налогоплательщика  
(ИНН) **7802182380**

**007818**



Адрес места нахождения и места осуществления лицензируемого вида деятельности:

**194044, г. Санкт-Петербург, Чугунная, д. 4, лит. А, оф. 500**

(указывается адрес места нахождения (место жительства – для индивидуального предпринимателя), и адреса мест осуществления работ (услуг), выполняемых (оказываемых) в соответствии с лицензируемым видом деятельности)

Настоящая лицензия предоставлена на срок **бессрочно**

Настоящая лицензия переоформлена на основании решения лицензирующего органа – приказа:

**№620 от 6 апреля 2015 г.**

**№433 от 15 апреля 2019 г.**

Настоящая лицензия имеет 1 приложение, являющееся ее неотъемлемой частью на 1 листе.

Заместитель Министра

(подпись уполномоченного лица)



*(Handwritten signature)*

(подпись уполномоченного лица)

Н.П.Овсиенко

(Ф.И.О. уполномоченного лица)



Министерство культуры  
Российской Федерации

**ПРИЛОЖЕНИЕ № 1**

к лицензии № МКРФ 02430 от 6 апреля 2015 г.

виды выполняемых работ:

разработка проектной документации по консервации, реставрации и воссозданию объектов культурного наследия (памятников истории и культуры) народов Российской Федерации;

разработка проектной документации по ремонту и приспособлению объектов культурного наследия (памятников истории и культуры) народов Российской Федерации;

реставрация, консервация и воссоздание оснований, фундаментов, кладок, ограждающих конструкций и распорных систем;

реставрация, консервация и воссоздание металлических конструкций и деталей;

реставрация, консервация и воссоздание деревянных конструкций и деталей;

реставрация, консервация и воссоздание декоративно-художественных покрасок, штукатурной отделки и архитектурно-лепного декора;

реставрация, консервация и воссоздание конструкций и деталей из естественного и искусственного камней;

реставрация, консервация и воссоздание произведений скульптуры и декоративно-прикладного искусства;

реставрация, консервация и воссоздание живописи (монументальной, станковой);

реставрация, консервация и воссоздание исторического ландшафта и произведений садово-паркового искусства;

ремонт и приспособление объектов культурного наследия (памятников истории и культуры) народов Российской Федерации.

Заместитель Министра

(должность уполномоченного лица)



*(подпись уполномоченного лица)*

Н.П.Овсиенко

(ф.и.о. уполномоченного лица)

007786



## **СОДЕРЖАНИЕ**

**Акта по результатам государственной историко-культурной экспертизы проектной документации на проведение работ по сохранению объекта культурного наследия федерального значения «Памятник «Берег мужественных» на «Ораниенбаумском пятачке», входящего в состав объекта культурного наследия федерального значения «Ансамбль «Зеленый пояс Славы Ленинграда» (Ленинградская область), расположенного по адресу: Ленинградская обл., Сосновоборский городской округ, г. Сосновый Бор, ул. Набережная реки Воронки, д 6: «Разработка научно-проектной документации на проведение работ по сохранению (в целях реставрации) объектов культурного наследия - памятников военной истории, расположенных на территории Ломоносовского района Ленинградской области», ООО «Профиль», 2025 г. Шифр 2025-342. Объект 1.**

<b>А к т государственной историко-культурной экспертизы</b>	<b>Лист № 1-41</b>
<b>Приложения к Акту государственной историко-культурной экспертизы:</b>	
<b>Приложение № 1 (Историческая иконография)</b>	<b>Лист № 42-48</b>
<b>Приложение № 2 (Предмет охраны объекта культурного наследия)</b>	<b>Лист № 49-53</b>
<b>Приложение № 3 (Границы территории объекта культурного наследия)</b>	<b>Лист № 54-58</b>
<b>Приложение № 4 (Материалы фотофиксации)</b>	<b>Лист № 59-75</b>
<b>Приложение № 5 (Протоколы и договоры с экспертами)</b>	<b>Лист № 76-96</b>
<b>Приложение № 6 (Документы, представленные заказчиком)</b>	<b>Лист № 97-146</b>