

## **А К Т**

**по результатам государственной историко-культурной экспертизы проектной документации на проведение работ по сохранению объекта культурного наследия регионального значения «Братское захоронение советских воинов, погибших в 1941-44 гг.; обозначено более 2500 фамилий погибших, в том числе 4 Героя Советского Союза — Пальчиков С.П., Рытов Н.А., Скуридин А.К., Спирин А.И.», расположенного по адресу: Ленинградская обл., Ломоносовский р-н, д. Гостилицы, 23-км автомобильной дороги «Петродворец-Кейкино»: «Разработка научно-проектной документации на проведение работ по сохранению (в целях реставрации) объектов культурного наследия - памятников военной истории, расположенных на территории Ломоносовского района Ленинградской области», ООО «Профиль», 2025 г. Шифр 2025-342. Объект 7.**

### **1. Дата начала и дата окончания проведения экспертизы.**

Настоящая государственная историко-культурная экспертиза проведена в период со 06 ноября 2025 г. по 01 декабря 2025 г.

**2. Место проведения экспертизы:** г. Санкт-Петербург; Ленинградская обл., Ломоносовский р-н.

**3. Заказчик экспертизы:** ООО «Профиль», 194044, Санкт-Петербург, ул. Чугунная, д.4а, офис 500, ИНН 7802182380.

### **4. Сведения об экспертах:**

**Давыдова Нина Анатольевна**, образование высшее - Санкт-Петербургская Государственная Лесотехническая Академия им. С.М. Кирова, инженер (садово-парковое и ландшафтное строительство), со стажем работы 20 лет. Руководитель садово-паркового и ландшафтного отдела ООО «Гелиантус». Курсы повышения квалификации СПбГАСУ по направлению «Архитектура», магистр по направлению подготовки – «строительство» (СПб Политехнический университет Петра Великого). Аттестована в качестве государственного эксперта по проведению государственной историко – культурной экспертизы. Приказ Министерства культуры № 3534 от 27.12.2023 г.

Профиль экспертной деятельности (объекты экспертизы): выявленные объекты культурного наследия в целях обоснования целесообразности включения данных объектов в реестр; документы, обосновывающие

включение объектов культурного наследия в реестр; документация или разделы документации, обосновывающие меры по обеспечению сохранности объекта культурного наследия, включенного в реестр, выявленного объекта культурного наследия либо объекта, обладающего признаками объекта культурного наследия, при проведении земляных, мелиоративных, хозяйственных работ, указанных в статье 30 Федерального закона от 25.06.2002 № 73-ФЗ «Об объектах культурного наследия (памятниках истории и культуры) народов Российской Федерации» работ по использованию лесов и иных работ в границах территории объекта культурного наследия либо на земельном участке, непосредственно связанном с земельным участком в границах территории объекта культурного наследия; проектная документация на проведение работ по сохранению объектов культурного наследия.

**Аверьянова Александра Евгеньевна**, образование высшее - Институт живописи, скульптуры и архитектуры им. И.Е. Репина, архитектор, со стажем работы 45 лет. Самозанятая. Аттестована в качестве государственного эксперта по проведению государственной историко – культурной экспертизы. Приказ Министерства культуры РФ № 3399 от 19.12.2023 г.

Профиль экспертной деятельности (объекты экспертизы): проектная документация на проведение работ по сохранению объектов культурного наследия.

**Иванова-Голованкова Марина Николаевна**, образование высшее – Санкт-Петербургская государственная художественно-промышленная академия имени А. Л. Штиглица (2010 г.), искусствовед по специальности История и теория изобразительного искусства. Стаж работы 15 лет. ООО «НИВАД», руководитель научного отдела. Аттестована в качестве государственного эксперта по проведению государственной историко – культурной экспертизы. Приказ Министерства культуры РФ № 260 от 06.02.2023 г.

Профиль экспертной деятельности (объекты экспертизы): выявленные объекты культурного наследия в целях обоснования целесообразности включения данных объектов в реестр; документы, обосновывающие включение объектов культурного наследия в реестр; документы, обосновывающие изменение категории историко-культурного значения объекта культурного наследия; проектная документация на проведение работ по сохранению объектов культурного наследия.

**5. Информация о том, что в соответствии с законодательством Российской Федерации эксперт (эксперты) несет ответственность за достоверность сведений, изложенных в заключении:**

Эксперты несут ответственность за достоверность сведений, изложенных в заключении, в соответствии с законодательством Российской Федерации.

## **6. Цели и объекты экспертизы:**

### **6.1. Объект экспертизы:**

Проектная документация на проведение работ по сохранению объекта культурного наследия регионального значения «Братское захоронение советских воинов, погибших в 1941-44 гг.; обозначено более 2500 фамилий погибших, в том числе 4 Героя Советского Союза — Пальчиков С.П., Рытов Н.А., Скуридин А.К., Спирин А.И.», расположенного по адресу: Ленинградская обл., Ломоносовский р-н, д. Гостилицы, 23-км автомобильной дороги «Петродворец-Кейкино»: «Разработка научно-проектной документации на проведение работ по сохранению (в целях реставрации) объектов культурного наследия - памятников военной истории, расположенных на территории Ломоносовского района Ленинградской области», ООО «Профиль», 2025 г. Шифр 2025-342. Объект 7, в составе:

#### Раздел 1. Предварительные работы:

##### *Часть 1. Исходно-разрешительная документация:*

1.7. Исходно-разрешительная документация. Шифр: 2025-342-ИРД 7;

##### *Часть 2. Программа научно-исследовательских работ.*

2.7. Предварительные работы. Шифр: 2025-342-ПР 7;

##### *Часть 3. Фотофиксация до реставрации.*

3.7. Фотофиксация объекта культурного наследия до начала проведения работ. Шифр: 2025-342-ФФ 7;

#### Раздел 2. Комплексные научные исследования:

4.7. Комплексные научные исследования. Шифр: 2025-342-КНИ 7;

##### *Подраздел 1. Инженерные изыскания.*

5.7. Инженерно-геодезические изыскания. Шифр: 2025-342-ИГДИ 7;

#### Раздел 3. Проект реставрации и приспособления:

##### *Стадия «Эскизный проект»:*

6.7. Эскизный проект. Шифр: 2025-342-ЭП 7;

##### *Стадия «Проект»:*

##### *Часть 1. «Пояснительная записка»:*

7.7. Общая пояснительная записка. Шифр: 2025-342-ПЗ 7;

*Часть 2. «Схема планировочной организации земельного участка».*

8.7. Схема планировочной организации земельного участка. Шифр: 2025-342-ПЗУ 7;

*Часть 3. «Архитектурные решения».*

9.7. Архитектурные решения. Шифр: 2025-342-АР 7;

*Часть 4. «Конструктивные и объемно-планировочные решения».*

10.7. Конструктивные решения. Шифр: 2025-342-КР 7;

*Часть 5. «Сведения об инженерном оборудовании, о сетях инженерно-технического обеспечения, перечень инженерно-технических мероприятий, содержание технологических решений».*

*Часть 5.1. «Система электроснабжения».*

11.7. Электроснабжение и электроосвещение, молниезащита, заземление. Шифр: 2025-342-ИОС 5.1-7;

*Часть 5.5. «Сети связи».*

12.7. Система охранного телевидения. Шифр: 2025-342-ИОС 5.5.1-7;

*Часть 7. «Проект организации строительства».*

13.7. Проект организации реставрации. Шифр: 2025-342-ПОР 7;

*Часть 8. «Мероприятия по охране окружающей среды».*

14.7. Перечень мероприятий по охране окружающей среды. Шифр: 2025-342-ООС 7;

*Часть 11. «Мероприятия по обеспечению доступа инвалидов».*

15.7. Мероприятий по обеспечению доступа инвалидов. Шифр: 2025-342-ОДИ 7;

*Часть 13. Иная документация в случаях, предусмотренных законодательными и иными нормативными правовыми актами Российской Федерации.*

17.7. Методические и технологические рекомендации по реставрации. Шифр: 2025-342-МР 7.

## **6.2. Цель проведения экспертизы:**

Определение соответствия требованиям государственной охраны объектов культурного наследия проектной документации на проведение работ по сохранению объекта культурного наследия регионального значения «Братское захоронение советских воинов, погибших в 1941-44 гг.;

обозначено более 2500 фамилий погибших, в том числе 4 Героя Советского Союза — Пальчиков С.П., Рытов Н.А., Скуридин А.К., Спирин А.И.», расположенного по адресу: Ленинградская обл., Ломоносовский р-н, д. Гостилицы, 23-км автомобильной дороги «Петродворец-Кейкино»: «Разработка научно-проектной документации на проведение работ по сохранению (в целях реставрации) объектов культурного наследия - памятников военной истории, расположенных на территории Ломоносовского района Ленинградской области», ООО «Профиль», 2025 г. Шифр 2025-342. Объект 7.

## **7. Перечень документов, представленных заказчиком или полученных экспертом самостоятельно:**

### ***7.1. Перечень документов, представленных заказчиком:***

1. Проектная документация на проведение работ по сохранению объекта культурного наследия регионального значения «Братское захоронение советских воинов, погибших в 1941-44 гг.; обозначено более 2500 фамилий погибших, в том числе 4 Героя Советского Союза — Пальчиков С.П., Рытов Н.А., Скуридин А.К., Спирин А.И.», расположенного по адресу: Ленинградская обл., Ломоносовский р-н, д. Гостилицы, 23-км автомобильной дороги «Петродворец-Кейкино»: «Разработка научно-проектной документации на проведение работ по сохранению (в целях реставрации) объектов культурного наследия - памятников военной истории, расположенных на территории Ломоносовского района Ленинградской области», ООО «Профиль», 2025 г. Шифр 2025-342. Объект 7.
2. Задание комитета по сохранению культурного наследия Ленинградской области № 05-05/25-34 от 05.03.2025 г. (прил.5).
3. Предмет охраны и границы территории объекта культурного наследия - приказ комитета по культуре Ленинградской области № 01-03/19-171 от 15.03.2019 г. (прил.2).
4. Копия лицензий разработчика проектной документации на деятельность по сохранению объектов культурного наследия №МКРФ 02430 от 06.04.2015 г. (прил.5).
5. Выписка ЕГРН от 08.08.2025г. № КУВИ-001/2025-153019127 (прил.5).
6. Разрешение на проведение работ по сохранению объекта культурного наследия № 05-02/25-54 от 03.07.2025 (прил.5).
7. Паспорт объекта культурного наследия 471710903820005 от 25.08.2025 (прил.5).
8. Приказ МК РФ № 88721-р от 26.04.2017 г. (прил.5).
9. Выкопировки из Решения ленинградского областного Совета народных депутатов №189 от 16.05.1988 (прил.5).

## **8. Сведения о проведенных исследованиях с указанием методов, объема и характера выполненных работ и их результатов.**

В ходе проведения историко-культурной экспертизы была проанализирована представленная проектная документация по исследуемому объекту на соответствие действующему законодательству об охране культурного наследия, требованиям задания комитета по сохранению культурного наследия Ленинградской области № 05-05/25-34 от 05.03.2025 г. (прил.5), предмету охраны, определённого в приказе комитета по культуре Ленинградской области № 01-03/19-171 от 15.03.2019 г. (прил.2). На основе данных исследований проведена оценка возможности проведения работ по сохранению данного объекта культурного наследия.

Методы и характер выполненных в рамках исследований работ. Применены исследовательские, научно-аналитические методы. Эксперты рассмотрели представленные документы и проектную документацию, провели натурные исследования, историко-архитектурные исследования. Результаты изложили в заключении экспертизы. Объём проведённых исследований соответствует границам проектирования и границам исторического владельческого участка. Место проведения исследований соответствует адресу объекта культурного наследия.

В процессе работы по сбору архивных и библиографических данных по объекту экспертизы были изучены фонды Российской национальной библиотеки (РНБ), картографические источники из фондов РНБ. В ходе данных исследований прослежена история формирования участка, изучена история проектирования и строительства рассматриваемого объекта. Результатом стало составление краткой исторической справки (*п.10.2. акта*), иллюстративного приложения к акту – альбома иконографии (*прил. 1*).

Натурные исследования включали визуальный осмотр объекта культурного наследия, фотофиксацию в границах проектирования. Результатом данных исследований стала оценка современного состояния объекта культурного наследия с составлением приложения к акту по фотофиксации (*прил.3*).

### **7.2. Перечень документов, полученных экспертом самостоятельно:**

В соответствии с договором на проведение государственной историко-культурной экспертизы сбор документов (сведений), указанных в пункте 15 Положения о государственной историко-культурной экспертизе, утвержденного постановлением Правительства Российской Федерации от 25.04.2024 № 530, осуществляется заказчиком.

## **9. Сведения об обстоятельствах, повлиявших на процесс проведения и результаты экспертизы.**

Обстоятельств, повлиявших на процесс проведения и результаты

экспертизы, не имеется.

## **10. Факты и сведения, выявленные и установленные в результате проведённых исследований.**

### ***10.1. Общие сведения об объекте культурного наследия:***

Объект культурного наследия принят на государственную охрану в соответствии с Решением ленинградского областного Совета народных депутатов №189 от 16.05.1988.

Наименование объекта в соответствии с нормативно правовым актом о его постановке на государственную охрану: «Братское захоронение советских воинов, погибших в 1941-44 гг.; обозначено более 2500 фамилий погибших, в том числе 4 Героя Советского Союза — Пальчиков С.П., Рытов Н.А., Скуридин А.К., Спирин А.И.».

Адрес объекта по выписке ЕГРН: Ленинградская обл., Ломоносовский р-н, д. Гостилицы, 23-км автомобильной дороги «Петродворец-Кейкино»

Вид объекта культурного наследия: памятник.

Категория историко-культурного значения: объект культурного наследия регионального значения.

Границы территории и предмет охраны объекта культурного наследия установлены Приказом комитета по культуре Ленинградской области № 01-03/19-171 от 15.03.2019 г.

В предмет охраны объекта культурного наследия включены исторические элементы, в том числе: Причастность объекта к историческому событию: Великая Отечественная война 1941 - 1945 гг. История объекта связана с образованием Ораниенбаумского плацдарма и снятия блокады Ленинграда в 1941-1944 г. Историческое пространственное и архитектурно-композиционное решение мемориального комплекса братского захоронения представлено многоугольником сложной формы. Материал: две стелы вдоль могильного холма — гранитные облицовочные плиты серого цвета; элемент звезда - железо окрашено бронзовой краской; стены выделенного места «Звезда» - облицовка гранитными плитами серого цвета. Братское захоронение оформлено могильным холмом, вдоль которого по обе стороны расположены бетонные стелы, облицованные гранитными плитами серого цвета. В средней части стел (по высоте) установлены гранитные плиты светло серого цвета с фамилиями захороненных в братской могиле павших воинов.

### ***10.2. Краткие исторические сведения.***

Объект расположен в центре деревни Гостилицы, на территории ее Центрального сквера, расположенного у перекрестка Новой и Центральной улиц.

С южной стороны объект культурного наследия регионального значения «Братское захоронение советских воинов, погибших в 1941-44 гг.; обозначено более 2500 фамилий погибших, в том числе 4 Героя Советского Союза – Пальчиков С.П., Рытов Н.А., Скуридин А.К., Спирин А.И.» сопрягается с объектом культурного наследия федерального значения «Памятник «Гостилицкий» на «Ораниенбаумском пятачке».

В годы Великой Отечественной войны в Гостилицах было выполнено захоронение в братской могиле павших в боях воинов, на нем установили временный памятник.

В 1955 году в братскую могилу были перенесены останки из окрестных захоронений. Захоронение было оформлено как двойной насыпной курган и отмечено стелой из серого гранита с мемориальной доской из белого мрамора (Паспорт памятника для захоронения и стелы был составлен 8 августа 1958 года)<sup>1</sup>.

Весь комплекс был обнесен ажурной металлической оградой и озеленен. Позднее были установлены дополнительные индивидуальные мемориальные стелы и установлены флагштоки и стенды с пояснительным текстом.

23 июня 1956г. исполком Ленгорсовета принял постановление «О сооружении памятников и мемориальных досок, посвященных героической обороне Ленинграда в годы Великой Отечественной войны». Одновременно с этим была начата разработка проекта единого мемориального комплекса, который должен был быть сооружен на рубеже, где в сентябре 1941 г. было остановлено наступление немецких и финских войск. «Памятник «Гостилицкий» на «Ораниенбаумском пятачке» вошел в создаваемый ансамбль.

«Памятник «Гостилицкий» на «Ораниенбаумском пятачке» был принят под государственную охрану в соответствии с Постановлением Совета министров РСФСР №624 от 04.12.74, в составе комплекса «Зеленый пояс Славы».

В 1985 году исследуемое братское захоронение было капитально реконструировано к 40-летию победы в Великой Отечественной войне. В ходе реконструкции было вновь оформлено братское захоронение. Ему был придан вид прямоугольного в плане кургана с плоской вершиной, вытянутого с севера на юг. По периметру кургана была устроена облицованная полированным гранитом подпорная стенка из бетона, с бермой мощеной бетонными плитами. На откосах кургана были уложены мраморные доски со списками захороненных. Старые стелы и доски с именами была в ходе работ демонтированы.

С востока и запада кургана были построены широкие каменные подиумы, на которых смонтированы декоративные стены из железобетонных блоков. На стенах разместили белые мраморные плиты со списками захороненных. Стены подиумов были облицованы бучардированным гранитом, лицевая сторона стен с надписями была облицована полированным

<sup>1</sup> Архив Комитета по сохранению культурного наследия Ленинградской области. Д 369/В20(В49)-19

серым гранитом, обратная сторона стен с досками облицована колотым известняком с рваной поверхностью.

Дорожки между курганом и подиумами, проходящие по склону были выполнены в виде 3 террас, соединенных лестничными спусками.

С южной стороны мемориал визуально замыкала площадка с обелиском. С северной стороны перспективу комплекса стала замыкать площадка, огражденная двумя изломленными в плане стенками с наклонными верхними гранями, символизирующими склоненные знамена. В середине этой площадки был устроен газон, разбита клумба и смонтирована композиция в виде «Звезды Героя». Стенки со стороны площадки и сверху были облицованы гранитом, а с внешней покрыты декоративной штукатуркой.

Мемориал был взят под государственную охрану в соответствии с решением Ленинградского областного Совета народных депутатов №189 от 16 мая 1988 года.

В 1999 году мемориал был обследован специалистами Департамента по охране и использованию памятников истории и культуры Ленинградской области<sup>2</sup>. Общее состояние его было признано неудовлетворительным, на отдельных частях – аварийным. Были зафиксированы отслоение и утраты гранитной облицовки. Было зафиксировано нарушение прочности крепления гранитных плит к основанию, их смещение. В так же были выявлены трещины в конструкциях памятника, повреждение плит со списками деструкцией камня и их загрязнение окислами металла, утрата краски на надписях. Комплекс имел значительный общий физический и моральный износ, его поверхности были загрязнены и подверглись локальному биопоражению.

В 2000 году ООО «Экорем» по результатам обследования был разработан проект ремонта памятника<sup>3</sup>. Он предусматривал ремонт облицовки, реставрацию плит с надписями. Плиты с могильного кургана после реставрации переносились на стены в дополнение к уже установленным. Работы по ремонту мемориала проводились в 2000-2001 годах.

В 2014 году ООО «Союзстройреставрация» провело реставрационный ремонт памятника<sup>4</sup>. В ходе него были проведены: очистка и реставрация гранитной облицовки стен с частичным ее демонтажем; реставрация плит с надписями в мастерской; перекладка ступеней лестниц; перекладка мощения у «Звезды»; реставрация «Звезды» с ее демонтажем и устройством нового основания; восстановление профиля кургана захоронения.

В 2017 году ООО «Рест-Арт» по заданию Комитета по культуре правительства Ленинградской области были проведены новые работы по инженерному обследованию памятника. По его результатам общее состояние памятника было оценено как ограничено работоспособное,

<sup>2</sup> Архив Комитета по сохранению культурного наследия Ленинградской области. Д 369/В20(В49)-1

<sup>3</sup> Архив Комитета по сохранению культурного наследия Ленинградской области. Д 369/В20(В49)-1

<sup>4</sup> Архив Комитета по сохранению культурного наследия Ленинградской области. Д 369/В20(В49)-7

ремонтопригодное. Причиной было названо низкое качество предыдущего ремонта. В рамках задания ООО «Рест-Арт» была разработана проектная документация для проведения ремонтных работ<sup>5</sup>.

В 2019 году ООО «БАСТ» в соответствии с государственным контрактом, заключенным с ГКУ Ленинградской области «Дирекция по сохранению объектов культурного наследия» были вновь проведены работы по капитальному ремонту и реставрации мемориального комплекса<sup>6</sup>. В ходе них были проведены: ремонт треугольных стен с переборкой гранитной облицовки их внутренних сторон и облицовка гранитом вновь внешних сторон треугольных стен вместо декоративной штукатурки; устройство обмазочной гидроизоляции фундаментов подиумов; ремонт подиумов и стен с плитами памяти с полным демонтажем облицовки и очисткой бетона основания от раствора; восстановление гранитной облицовки подиумов, включая их заднюю сторону; перекладка лестниц с мощением их площадок гранитной плиткой; устройство гранитного мощения у «Звезды» вместо мощения тротуарной плиткой.

### ***10.3. Современное состояние объекта культурного наследия:***

Объект культурного наследия регионального значения «Братское захоронение советских воинов, погибших в 1941-44 гг.; обозначено более 2500 фамилий погибших, в том числе 4 Героя Советского Союза – Пальчиков С.П., Рытов Н.А., Скуридин А.К., Спирин А.И.» находится в центре деревни Гостилицы у перекрестка ул. Новой и ул. Центральной.

С южной стороны рассматриваемый объект культурного наследия регионального значения сопрягается с объектом культурного наследия федерального значения «Памятник «Гостилицкий» на «Ораниенбаумском пятачке».

Рассматриваемый прямоугольный участок площадью 0,31 га, входящий в границы территории объекта культурного наследия, включает в себя:

- прямоугольное в плане обрамленное подпорной стенкой братское захоронение с устроенным поверх курганом;
- две симметричные стены с памятными досками, устроенные на подиумах параллельно братскому захоронению с восточной и западной сторон;
- широкие проходы между стенками с памятными досками и курганом братского захоронения, выполненные в набивном покрытии с устройством лестничных спусков;
- трехступенчатую лестницу в южной части территории, сопрягающую рассматриваемый мемориал с объектом культурного наследия федерального значения «Памятник «Гостилицкий» на «Ораниенбаумском пятачке»;

<sup>5</sup> Архив Комитета по сохранению культурного наследия Ленинградской области. Д 369/В20(В49)-10

<sup>6</sup> Архив Комитета по сохранению культурного наследия Ленинградской области. Д 369/ В20(В49)

- вымощенную гранитной плиткой площадку в северной части территории объекта культурного наследия, на которой устроена композиция «Звезда Героя», и две Г-образные скошенные стенки, расположенные симметрично с западной и восточной сторон;

- площадку с набивным покрытием между обрамлением братского захоронения и площадкой с композицией «Звезда Героя».

Основной элемент мемориала – братское захоронение, оформленное прямоугольным в плане насыпанным курганом с устройством бермы по периметру. По периметру откосов кургана установлен гранитный бордюр сечением 0,1х0,2м. Берма в свою очередь обрамлена бетонными стенками, облицованными гранитными плитами. Поверхность бермы вымощена бетонными плитами 0,72х0,72х0,08м.

Курган в сечении имеет форму равнобедренной трапеции, поверхность полностью покрыта газоном. Состояние газона на вершине – удовлетворительное, на откосах неудовлетворительное ввиду наличия значительного числа проплешин и слабовыраженной эрозии верхнего грунтового слоя.

С восточной и западной сторон симметрично относительно кургана параллельно его склонам устроены две конструктивно одинаковые длинные стенки, облицованные гранитной плиткой. На лицевых сторонах смонтированы мемориальные гранитные доски, на которых нанесены фамилии погребенных в братской могиле.

Стенки устроены на подиумах, также облицованных гранитными плитами. С южной стороны братского захоронения конструкции обоих подиумов выходят за пределы стенок и частично обрамляют площадь с набивным покрытием вокруг обелиска объекта культурного наследия федерального значения «Памятник «Гостилицкий» на «Ораниенбаумском пятачке».

Трехступенчатая лестница, сопрягающая два объекта культурного наследия, примыкает своими торцами к гранитной облицовке стенок подиумов под стенками с мемориальными досками. Ступени выполнены из блоков серого гранита с шириной проступи порядка 380мм. Проступь двух ступеней расширена тремя дополнительными рядами серой гранитной плитки размерами 200х600мм (ШхД) до величины порядка 1м. Высота ступеней составляет 13-15 см. Проступь нижней ступени сопрягается в единой отметке с вымосткой бермы кургана бетонными плитами.

Между подиумов со стенками и обрамлением бермы кургана устроены симметричные проходы с набивным покрытием.

Вследствие значительного перепада высот дневной поверхности по длине проходов устроены еще два лестничных спуска: один по центру кургана, второй на стыке северной стороны обрамления кургана с площадью с набивным покрытием.

Все четыре лестничных спуска (по два на каждый проход) трехступенчатые, имеют единую конструкцию. Ступени выполнены из

блоков серого гранита с шириной проступи порядка 380мм. Проступь двух ступеней расширена двумя дополнительными рядами серой гранитной плитки размерами 300х600мм (ШхД) до величины порядка 1м. Высота ступеней составляет 13-15 см.

Площадка с композицией «Звезда Героя» в северной части территории объекта культурного наследия имеет прямоугольную форму и габаритные размеры порядка 9х38м. Вымощена плитами из серого гранита размерами 30х300х600мм по цементно-песчаному раствору. По контуру площадки установлены гранитные бордюрные блоки с прямоугольным сечением размерами 8х20см на цементном растворе мощностью слоя до 0,25 м.

Состояние мощения удовлетворительное, существенных дефектов не зафиксировано. Плиты загрязнены, локально подверглись биопоражению, в местах стыковки с конструкциями подрезаны. На отдельных участках в швах проросла трава. Местами отмечено смещение бордюрных блоков с исконного положения как в вертикальном, так и в горизонтальном направлении. Вертикальная планировка площадки не организована: происходит локальное скапливание осадков вдоль южной границы площадки, на стыке с набивным покрытием.

По центру площадки устроена композиция из металлической пятиконечной звезды, установленной на пятиугольном бетонном основании, а также пятиугольной клумбы позади неё, имитирующей орденскую колодку. На момент обследования в клумбе были хаотично высажены бархатцы. Состояние цветника – неудовлетворительное (цветение скудное, растения угнетенные).

По обе стороны от звезды внутри вымощенной площадки устроено два симметричных прямоугольных участка с газонным покрытием. Газон устроен по тонкому слою растительного грунта мощностью 5 см, ниже которого песчаное основание. Как результат, газон характеризуется слабым травяным покровом, склонным к пересыханию.

По углам площадки, также симметрично относительно центральной композиции со звездой, устроены две одинаковые Г-образные стенки со скошенными верхними гранями, облицованные гранитной плиткой серого цвета.

Между курганом братского захоронения и вымощенной гранитными плитами площадкой с композицией «Звезда Героя» устроена площадь с набивным покрытием. Состояние покрытия удовлетворительное, отмечены локальные просадки, следы застаивания осадков. Локальные участки зарастают травой.

Вертикальная планировка площади имеет поперечный уклон более 20 промилле в северном направлении. Линия стыка набивного покрытия с поребриком мощения является линией сбора поверхностного стока без урегулированного сброса.

По линии примыкания к площади газона установлен гранитный поребрик прямоугольным сечением размерами 0,1х0,2м.

Зеленые насаждения на рассматриваемой территории отсутствуют.

Цветочное оформление представлено статичной пятиугольной бетонной клумбой в композиции «Звезда Героя», имитирующая орденскую колодку. На момент обследования в клумбе зафиксирована очень рыхлая посадка из однолетников (бегония, цвет-красный; бархатцы, цвет - желтый).

На территории мемориала зафиксированы следующие малые архитектурные формы: вазон для цветов – 1 шт.; скамейки - 2 шт.; урны для мусора – 2 шт. Вазон для цветов круглой формы, типовой для городского благоустройства. Установлен на подиуме у южной границы объекта культурного наследия. Вазон изготовлен из бетона и окрашен в белый цвет, наружный диаметр 1 м. Скамейки с урнами установлены вдоль западной и восточной границ набивной площадки в непосредственной близости от торцов гранитных подиумов.

Скамейки без спинок, с сидением из деревянных брусков, на опорах, сделанных из вертикально поставленного гранитного поребрика серого цвета. Бруски сидения опираются на выпил в поребрике. Деревянные бруски окрашены в желто-оранжевый цвет. Длина скамеек – 1.5 м, ширина – 40 см. Состояние скамеек характеризуется как неудовлетворительное: краска с деревянных брусков частично облезла, бруски местами потрескались, опоры из гранитного поребрика сделаны, очевидно, непосредственно на объекте и имеют эстетические дефекты.

Урны для мусора установлены рядом со скамейками и представлены в двух видах: - урна квадратной формы, без дна, выполнена из тех же серых гранитных плит, которыми облицованы стены мемориала, габариты урн 41х41х45 см; - бетонная урна круглого сечения заводского изготовления, высотой 50 см и диаметром 42 см, выкрашена в серый цвет. Общее состояние урн неудовлетворительное по причине отсутствия единообразия и аварийного состояния урны из гранита.

Основной элемент мемориала – братское захоронение, оформленное прямоугольным в плане насыпанным курганом с устройством бермы по периметру.

Курган в сечении имеет форму равнобедренной трапеции, поверхность полностью покрыта газоном. Плановые габаритные размеры кургана по откосам составляют 11,1х40,0 м., высота 0,5-1,0 м в зависимости от перепадов прилегающей территории. По периметру откосов на границе сопряжения откосов с бермой установлен гранитный бордюр.

Ширина бермы по периметру кургана переменная: от 1,6 м до 2,38 по бокам, с северной стороны - 2,32 м, с южной – 3,5 м. Плоскость бермы по периметру кургана вымощена бетонными плитами средними размерами 0,72х0,72х0,08м, уложенными правильными рядами параллельно откосам по слою песка. Под песчаным выравнивающим слоем толщиной порядка 3см под крайним рядом плит зафиксирована сплошная бетонная поверхность. Плановые габаритные размеры по внешнему контуру мощения бермы составляют 14,3х45,3 м. Высота бермы в зависимости от перепадов

прилегающей территории составляет от 0,08 до 0,67 м. Плоскость бермы располагается в двух разных уровнях, перепад располагается по центру кургана и выполнен путем устройства симметрично расположенных пандусов по обеим сторонам.

По периметру бермы устроена обрамляющая стенка из сборных железобетонных блоков, облицованная плитами серого гранита со шлифованной наружной поверхностью. Между наружными плоскостями стенки и гранитной облицовки устроен толстый слой цементно-песчаного раствора по армирующей сетке.

При осмотре братского захоронения зафиксированы следующие дефекты: газон на поверхностях кургана находится в целом в удовлетворительном состоянии, на откосах отмечено наличие проплешин; откосы кургана незначительно утратили четкость геометрии, оплыли; бетонные плиты вымости бермы смещены друг относительно друга, загрязнены, зафиксированы множественные поверхностные дефекты, в швах прорастает трава и мох; гранитные плиты облицовки загрязнены, подвержены биопоражению, отмечено наличие высолов; раствор в швах облицовки подвергся деструкции и частично вымыт. Общее состояние кургана и обрамления бермы ограничено работоспособное.

С восточной и западной сторон симметрично относительно кургана параллельно его склонам на прямоугольных в плане подиумах устроены одинаковые Т-образные стенки, облицованные полированными плитками темно-серого гранита. Полная высота стен 1,875 м, ширина от 0,45 до 0,8 м, длина 40,3 м.

На лицевой стороне стены в единой с облицовкой плоскости закреплены плиты из полированного светло-серого гранита со списками фамилий, погребенных в братской могиле.

Окрытие стен по верху выполнено аналогичными гранитными плитами толщиной 40 мм с уклоном в сторону тыльной стороны. Оно образует консольные выступы со всех сторон за плоскость стен для предотвращения стока дождевой воды по их поверхности. Тыльная сторона стен облицована крупными обломками колотого известняка, закрепленных цементно-песчаным раствором.

Конструктивно стены сложены из различных блоков ФБС (верхний ряд большего размера) по основанию из монолитного железобетона, устроенного поверх конструкции подиумов. Основание стенок формирует выступ с лицевой стороны для возложения цветов. Поверхности стен оштукатурены цементным раствором по арматурной сетке.

Конструкции подиумов сформированы стенками из нескольких рядов железобетонных блоков заводского изготовления перекрытыми железобетонной монолитной плитой, поверх которой в свою очередь устроены мемориальные стенки.

Все видимые вертикальные поверхности подиумов, а также горизонтальные поверхности с лицевой стороны мемориальных стенок

облицованы шлифованными плитами серого гранита, толщиной 40 и 30мм соответственно. Для крепления плиток использовались проволоочные анкера. Горизонтальные поверхности подиумов с тыльной стороны мемориальных стенок облицованы колотых боем гранитных плиток на цементном растворе.

С южной стороны братского захоронения конструкции обоих подиумов выходят за пределы мемориальных стенок и частично обрамляют площадь с набивным покрытием вокруг обелиска объекта культурного наследия федерального значения «Памятник «Гостилицкий» на «Ораниенбаумском пятачке». Горизонтальные поверхности этих фрагментов подиумов по контуру облицованы цельными гранитными плитками, а центральные участки заполнены колотым гранитным боем на цементном растворе.

Уровень подиумов под мемориальными стенками расположены ниже уровня участков данных подиумов, обрамляющих площадку с обелиском. Сопряжение выполнено устройством пандуса в районе лестницы, сопрягающей оба объекта культурного наследия.

В рамках ремонтно-реставрационных работ в 2019 году гранитная облицовка стенок и подиумов полностью демонтировалась, все цементные штукатурные слои также полностью удалялись. Горизонтальные и вертикальные плоскости конструкции подиумов из сборных железобетонных блоков докомпановывались монолитным бетоном, заливаемым по опалубке. Конструкции стенок из сборных железобетонных блоков заново оштукатуривались цементным раствором по арматурной сетке. Вся гранитная облицовка, а также памятные доски с фамилиями монтировались заново с креплением по металлической сетке.

На сегодняшний день следов неравномерной осадки, крупных дефектов, характерных трещин, а также иных дефектов надземной конструкции подиумов и мемориальных стен, свидетельствующих об износе или повреждении несущих конструкций, не выявлено.

При осмотре подиумов и мемориальных стен зафиксированы следующие дефекты. Гранитная облицовка конструкций загрязнена, локально подверглась биопоражению, отмечено большое количество высолов; раствор в швах облицовки подвергся деструкции и частично вымыт; отдельные плитки имеют трещины и различные поверхностные дефекты. Локально зафиксировано: гранитные доски с выгравированными фамилиями дополнительно загрязнены деструктурированным красочным слоем, отдельные надписи не читаются; некоторые плиты облицовки отслоились от бетонного основания, слабо зафиксированы; в швах облицовки горизонтальных поверхностей подиумов из колотого гранита раствор подвергся значительной деструкции и вымыт, отдельные камни и фрагменты не зафиксированы.

Общее состояние подиумов и мемориальных стен работоспособное, состояние облицовки - ограничено работоспособное.

Площадка с композицией «Звезда Героя» в северной части территории объекта культурного наследия имеет прямоугольную форму и габаритные

размеры порядка 9х38м. Вымощена плитами из серого гранита размерами 30х300х600мм по цементно-песчаному раствору. По контуру площадки установлены гранитные бордюрные блоки с прямоугольным сечением размерами 8х20см на цементном растворе мощностью слоя до 0,25 м.

По центру площадки устроена композиция из объемной пятиконечной звезды, установленной на наклонном основании, а также бетонной пятиугольной клумбы позади неё, имитирующей орденскую колодку. Стенки и контур клумбы облицованы полированными плитами из серого гранита размерами 240х600х35 мм. Облицовка клумбы загрязнена, локально зафиксировано выветривание шовного раствора.

Звезда выполнена из металла, собрана из 5 секций, фиксация выполнена сваркой. Поверхность многослойно окрашена в серый цвет. Красочный слой неровный, по сварным швам отмечены трещины.

Основание звезды выполнено из бетона в форме пятиугольника, имеет толщину от 150 до 230 мм и многослойно окрашено масляной краской-«серебрянкой». Поверхность основания неровная, отмечено наличие мелких поверхностных дефектов: сколы, каверны.

Фундаментом для звезды с ее наклонным основанием служит бетонная плита толщиной 0,15-0,18 м, обрез которой заглублен под дневную поверхность.

Значительных дефектов звезды, её основания и фундамента не зафиксировано, конструкции находятся в работоспособном состоянии.

По обе стороны от звезды внутри вымощенной площадки устроено два симметричных прямоугольных участка с газонным покрытием.

По углам площадки, симметрично относительно центральной композиции со звездой, устроены две одинаковые Г-образные стенки со скошенными верхними гранями, облицованные полированной гранитной плиткой серого цвета. Вертикальные поверхности облицованы плитами размером 300х600х30 мм, верхние грани плитами с размерами 500х770х40 мм. Стены устроены из кладки в один ряд железобетонных фундаментных блоков заводского изготовления. Общее состояние стенок работоспособное.

В рамках ремонтно-реставрационных работ в 2019 году гранитная облицовка угловых стен и цементные штукатурные слои под ней полностью демонтировались. Поверхности заново оштукатуривались цементным раствором по арматурной сетке. Вся гранитная облицовка монтировалась заново с креплением арматурными крючками к арматурной сетке, закрепленной к телу стенок, и последующим заполнением зазора цементным раствором.

На сегодняшний день поверхности облицовки стенок загрязнены, локально подверглись биопоражению, отмечено наличие высолов. Шовный раствор частично разрушен и вымыт. Отдельные плитки отслоились от основания, вышли за плоскость облицовки.

Сопряжение двух смежных объектов культурного наследия выполнено устройством трехступенчатой лестницы, примыкающей к вымостке

бетонными плитами бермы южной стороны братского захоронения. Общая ширина лестницы составляет порядка 32м. Своими торцами конструкция примыкает к гранитной облицовке противоположных подиумов с мемориальными стенами.

Ступени выполнены из блоков серого гранита с шириной проступи порядка 380мм. Проступь двух ступеней расширена тремя дополнительными рядами серой гранитной плитки размерами 200х600мм (ШхД) до величины порядка 1м. Высота ступеней составляет 13-15 см. Гранитные элементы уложены по бетонному основанию. Проступь нижней ступени сопрягается в единой отметке с вымосткой бермы кургана.

На обоих проходах между курганом и подиумами с мемориальными стенами симметрично устроено 4 лестничных спуска, по два на проход: один по центру кургана, второй на стыке северной стороны обрамления кургана с площадью с набивным покрытием. Все четыре лестничных спуска трехступенчатые, имеют единую конструкцию. Ступени выполнены из блоков серого гранита с шириной проступи порядка 380мм. Проступь двух ступеней расширена двумя дополнительными рядами серой гранитной плитки размерами 300х600мм (ШхД) до величины порядка 1м. Высота ступеней составляет 13-15 см. Гранитные элементы уложены по бетонному основанию.

Конструкции всех лестничных спусков загрязнены, деформированы, отдельные элементы смещены с исходного положения. В швах прорастает трава и мох. На гранитных блоках ступеней отмечены множественные сколы. Общее состояние всех лестничных спусков схожее, ограниченно работоспособное.

#### ***10.4. Описание и анализ проектной документации.***

Представленная на экспертизу проектная документация на проведение работ по сохранению объекта культурного наследия регионального значения «Братское захоронение советских воинов, погибших в 1941-44 гг.; обозначено более 2500 фамилий погибших, в том числе 4 Героя Советского Союза — Пальчиков С.П., Рытов Н.А., Скуридин А.К., Спирин А.И.», расположенного по адресу: Ленинградская обл., Ломоносовский р-н, д. Гостилицы, 23-км автомобильной дороги «Петродворец-Кейкино»: «Разработка научно-проектной документации на проведение работ по сохранению (в целях реставрации) объектов культурного наследия - памятников военной истории, расположенных на территории Ломоносовского района Ленинградской области», ООО «Профиль», 2025 г. Шифр 2025-342. Объект 7 выполнена на основании задания комитета по сохранению культурного наследия Ленинградской области № 05-05/25-34 от 05.03.2025 г. (прил. 5). Проектная организация осуществляет свою деятельность по сохранению объектов культурного наследия на основании Лицензии №МКРФ 02430, выданной Министерством культуры Российской Федерации 06.04.2015 г.

#### ***10.4.1. Научно-исследовательские материалы, использованные при разработке проектных решений:***

**Раздел 1. Предварительные работы** включили подбор исходно-разрешительной документации; программу научно-исследовательских работ; фотофиксацию существующего состояния памятника; акт определения влияния предполагаемых к проведению видов работ на конструктивные и другие характеристики надежности и безопасности объекта и т.д.

**Раздел 2 «Комплексные научные исследования».** В рамках комплексных научных исследований по объекту были проведены ознакомление и анализ имеющейся по данному объекту научно-проектной и архивной документацией; выписки из архивных и библиографических источников; поиск иконографических и иллюстративных материалов; составление краткой исторической записки; визуальный осмотр и оценка состояния объекта культурного наследия в целом, его конструкций и облицовочных элементов, выявление видимых дефектов и повреждений; фотофиксация памятника в целом, а также отдельных элементов и их дефектов с последующим составлением альбома; проведение обмеров и фиксация дефектов объекта; инженерное обследование конструкций, фиксация дефектов и повреждений; составление дефектных ведомостей выполнение обмерных и дефектовочных чертежей; инженерно-геодезическая съемка прилегающей местности; составление технического отчета с выводами и рекомендациями по составу реставрационных работ. Работы проводились в соответствии с нормативными документами:

*Историко-архивные и библиографические исследования* в составе комплексных научных исследований включили сбор исторических сведений об объекте культурного наследия, иконографического и иллюстративного материала.

*Историко-архитектурные натурные исследования* включили в себя проведение полевых работ с целью визуального обследования наземных (видимых) конструкций объекта, а также выполнения их архитектурных обмеров; проведение фотофиксации общего вида и состояния конструкций с последующим составлением альбома; выполнение графической части (ситуационного плана, обмерочных чертежей, дефектовочных чертежей). На чертежах были нанесены фактические габариты элементов и конструкций, их размеры и высотные отметки, места расположения дефектов; ведение отчёта, включающего отражение существующего состояния объекта и прилегающей территории, анализ строительной истории памятника с выявлением сохранившихся исторических конструкций и определением возможности их документально точного восстановления, формирование списка выводов.

Архитектурные обмеры и фотофиксация элементов объекта выполнены с целью получения исходной графической основы, необходимой для проведения проектных работ. Обмеры выполнены методом трехмерного

лазерного сканирования, а также с использованием геодезических приборов, метровых рулеток, лазерных измерительных приборов, инструментов для снятия шаблонов.

*Инженерно-технические исследования* проведены неразрушающими методами с целью определения состояния объекта культурного наследия в объеме, необходимом для выполнения работ по реставрации, а также разработки рекомендаций по обеспечению его сохранности. Одновременно с инженерно-техническими исследованиями проведены работы по историко-архитектурным натурным исследованиям (обмерам) и инженерным химико-технологическим исследованиям строительных и отделочных материалов.

На основе инженерно-технических исследований определено техническое состояние конструкций объекта с фиксацией и оценкой их повреждений и определения эксплуатационной пригодности.

В составе инженерно-технических исследований проведено ознакомление с имеющейся по данному объекту научно-проектной и архивной документацией, геологическими и гидрогеологическими условиями участка проектирования на основании архивных данных; проведены полевые работы с целью определения технического состояния конструкций объекта культурного наследия; визуальный осмотр и предварительная оценка состояния, выявление видимых дефектов и повреждений, декора, прилегающей территории, фиксация дефектов и повреждений; фотофиксация шурфов, элементов и конструкций, дефектов и повреждений; составление дефектных ведомостей по состоянию конструкций; графическое оформление результатов исследований; ведение отчетной документации о техническом состоянии объекта с разработкой выводов и рекомендаций по результатам исследования.

*Инженерные химико-технологические исследования строительных и отделочных материалов* включили выявление и фиксацию участков строительных конструкций и отделочных материалов с видимыми повреждениями, определение вида повреждения материала и получение комплекса характеристик, отражающих характер деструктивных процессов, в объеме, необходимом для диагностики существующего состояния, определения причин возникновения повреждений и разработки проекта реставрации объекта, а также определения вида отделочных материалов. В состав исследовательских работ вошло проведение полевых работ с целью обследования и оценки поражения биодеструкторами конструкций объекта, отбор проб материалов для дальнейшего лабораторного исследования; натурное обследование состояния материалов отделки; фотофиксация общего вида и основных дефектов; отбор проб материалов отделки для исследования состава материалов в лаборатории; отбор проб материалов для исследования на микологическое состояние; лабораторные исследования состава материалов отделки; петрографическое исследование образцов растворных материалов и натурального камня; лабораторные микологические исследования материалов; ведение отчета, включающего фотофиксацию

состояния конструкций объекта, схему отбора микологических проб, результатов проведенных лабораторных исследований, а также список выводов и рекомендаций. Отбор образцов выполнялся механически ручным строительным инструментом (скарпель, молоток).

Результаты исследований явились основой для выбора направлений и методов проведения реставрационных работ на данном объекте, направленных на максимально возможное сохранение не потерявших свои эксплуатационные характеристики оригинальных материалов. По результатам выполненных работ вёлся отчет с необходимыми приложениями (результатами лабораторных анализов, схемой отбора проб и фотофиксацией), выводами по состоянию материалов и рекомендациями по их реставрации.

Отчет по комплексным научным исследованиям представлен в томе Комплексные научные исследования (шифр: 2025-342-КНИ 7) включил анализ выполненных ранее научных исследований; краткие исторические сведения по объекту; описания современного состояния элементов и конструкций объекта на основе результатов исследований с указанием характеристик обследуемых конструкций, выявленных дефектов и причин их возникновения; результаты инженерных изысканий; выводы, сделанные на основании анализа всех выполненных научных исследований; рекомендации по реставрации, основанные на приведенных выводах, и дальнейшей эксплуатации объекта культурного наследия; необходимые графические приложения (обмерные чертежи, планы на актуальной топосъемке, схемы дефектов);

Отчет по итогам проведения комплексных научных исследований явился основным обобщающим материалом по всем видам научных исследований для обоснования проектных решений, направленных на максимально возможное сохранение не потерявших свои эксплуатационные характеристики оригинальных материалов.

*Инженерно-геодезические изыскания* (комплексное изучение геологических особенностей участка), проведённые в составе комплексных научных исследований, были выполнены для получения топографо-геодезических материалов и данных о ситуации и рельефе местности, существующих сооружениях, а также других элементах планировки, необходимых для комплексной оценки условий территории объекта реставрации и обоснования проектирования.

По результатам визуального инженерного и историко-архитектурного обследования сделаны следующие выводы:

Грунтовый курган, устроенный поверх братского захоронения в удовлетворительном состоянии, отмечено лишь незначительное нарушение геометрии откосов.

Бетонные плиты вымостки бермы кургана загрязнены, подвержены биопоражению, смещены друг относительно друга. На плитах зафиксированы множественные дефекты: сколы, трещины, обнажение

арматурных стержней. Отдельные плиты расколоты.

Берма кургана обрамлена подпорной стенкой из железобетонных фундаментных блоков заводского изготовления, облицованных гранитными плитками. Конструкция стенки заглублена под уровень дневной поверхности и устроена по грунту без фундамента. Гранитная облицовка загрязнена, отмечены множественные высолы, отдельные элементы не зафиксированы и смещены. Существенных дефектов конструкции стенки не обнаружено, находится в работоспособном состоянии.

Т-образные мемориальные стены, облицованные полированными плитками темно-серого гранита, сложены из различных блоков ФБС (верхний ряд большего размера) по основанию из монолитного железобетона, устроенного поверх конструкции подиумов. Подиумы в свою очередь выполнены аналогично конструкции обрамления бермы – из железобетонных фундаментных блоков. Конструкции заглублены и установлены по грунту.

Значительных дефектов конструкций мемориальных стен и их подиумов не зафиксировано. Отмечено загрязнение поверхности облицовки, множественные высолы, деструкция и вымывание шовного раствора. Отдельные гранитные элементы облицовки не зафиксированы и смещены. Конструкции обеих мемориальных стен и их подиумов находятся в работоспособном состоянии.

Конструкции на площадке с композицией «Звезда Героя» находятся в работоспособном состоянии. Металлическая объемная звезда многослойно окрашена. Красочное покрытие деструктурировано. По сварным швам наблюдаются трещины. Бетонное основание звезды также многослойно окрашено. Поверхность неровная. Бетонная фундаментная плита под звездой в работоспособном состоянии. Пятиугольная клумба выполнена из бетона и облицована гранитными плитками. Поверхность облицовки загрязнена, шовное заполнения частично утрачено.

Г-образные стены выполнены из железобетонных фундаментных блоков. Облицованы гранитной плиткой. Облицовка загрязнена, отмечено наличие высолов, шовное заполнение частично утрачено. Отдельные элементы облицовки не зафиксированы.

Мощение площадки выполнено гранитными плитами, загрязнено, локально деформировано. Отдельные плиты не зафиксированы. Гранитный бордюр по контуру местами смещен с исходного положения.

Состояние всех лестничных спусков одинаковое. Конструкции загрязнены, деформированы, отдельные элементы смещены с исходного положения. В швах прорастает трава и мох. На гранитных блоках ступеней отмечены множественные сколы.

Набивные покрытия на территории объекта в удовлетворительном состоянии. Отмечены следы застаивания осадков, вертикальная планировка локально нарушена, покрытие местами зарастает травой и мхом.

Газоны на территории объекта находятся в неудовлетворительном состоянии.

Скамейки, урны и вазоны, установленные на рассматриваемом участке, имеют различный вид и различную степень сохранности. Отмечено наличие дефектов отдельных элементов.

*В соответствии с вышеизложенными выводами при разработке научно-проектной документации рекомендовано выполнить следующие работы.*

Восстановить геометрию грунтового кургана над захоронением. Отремонтировать газонное покрытие.

Заменить вымостку бермы бетонными плитами.

Гранитные плиты облицовки обрамления бермы расчистить от загрязнений, биопоражений и высолов. Отдельные плиты, утратившие связь с основанием, демонтировать и закрепить заново. Восстановить шовное заполнение.

Гранитные плиты облицовки мемориальных стен и подиумов расчистить от загрязнений, биопоражений и высолов. Отдельные плиты, утратившие связь с основанием, демонтировать и закрепить заново. Восстановить шовное заполнение.

Гранитные памятные доски на мемориальных стенах с выгравированными фамилиями расчистить от загрязнений, выполнить поновление красочных слов и букв.

Демонтировать гранитную облицовку горизонтальных поверхностей обоих подиумов ввиду утрат, деструкции и утраты связующих свойств шовного раствора. Контуры поверхностей восстановить из аналогичной плитки большей толщины. Наполнение из колотых фрагментов устроить заново.

Облицовку тыльных сторон мемориальных стен из известняка расчистить от загрязнений и биопоражений. Выполнить защитные обработки.

Гранитные плиты облицовки Г-образных стен в северной части территории мемориала расчистить от загрязнений, биопоражений и высолов. Отдельные плиты, утратившие связь с основанием, демонтировать и закрепить заново. Восстановить шовное заполнение.

Отреставрировать металлическую звезду: выполнить расчистку от красочных слоев и восстановление сварных швов. Произвести окраску.

Основание звезды расчистить, зашпаклевать и окрасить.

Гранитные плиты облицовки клумбы за звездой расчистить от загрязнений, биопоражений и высолов. Отдельные плиты, утратившие связь с основанием, демонтировать и закрепить заново. Восстановить шовное заполнение.

Расчистить гранитное мощение площадки с композицией «Звезда Героя» от загрязнений, отдельные плитки заменить. Зафиксировать плитки, утратившие связь с основанием. Выполнить локальную перекладку бордюрного камня.

Выполнить ремонт газонного покрытия на площадке композиции «Звезда Героя».

Набивные покрытия площади между братским захоронением и площадкой с композицией «Звезда Героя», а также проходов между курганом и мемориальными стенами заменить на мощение для улучшения эстетического восприятия мемориального комплекса, а также для удобства эксплуатации покрытия и движения посетителей.

Установить по контуру устраиваемого мощения на границы с газонным покрытием гранитный поребрик.

Гранитные блоки ступеней всех лестниц на территории объекта культурного наследия расчистить, отреставрировать. Бетонные основания под ними устроить заново. Откорректировать вертикальные отметки лестниц.

Выполнить вертикальную планировку площади между захоронением и звездой и проходов между курганом и мемориальными стенами.

Установить новые скамейки и урны взамен существующих.

**Результаты научно-исследовательских работ явились основой для выбора направлений и методов проведения работ по сохранению данного объекта культурного наследия.**

**Состав и содержание научно-исследовательских материалов соответствуют требованиям по составу научно-проектной документации согласно ГОСТ РФ 55528-2013 «Состав и содержание научно-проектной документации по сохранению объектов культурного наследия. Памятники истории и культуры. Общие требования», ГОСТ Р 55567-2013 «Порядок организации и ведения инженерно-технических исследований на объектах культурного наследия. Памятники истории и культуры. Общие требования», и достаточны для принятия обоснованных проектных решений.**

#### ***10.4.2. Проектные решения:***

Проектные решения представлены в разделе «Проектная документация», разработаны на основе комплексных научных исследований.

Проект содержит общую пояснительную записку; план земельного участка; архитектурные решения; конструктивные решения; методики реставрации; проект организации реставрации; электроснабжение и электроосвещение, молниезащиту, заземление; перечень мероприятий по охране окружающей среды.

Эскизный проект (шифр: 2025-342-ЭП 7) содержит основную концепцию проектных решений.

Проектные решения по реставрации памятника приняты на основе результатов комплексных научных исследований. Разработанные проектные решения предусматривают сохранение существующих габаритов, внешнего вида и исторического архитектурного облика объекта культурного наследия.

Общая пояснительная записка (шифр 2025-342-ПЗ 7) содержит в том числе общие исходные данные и описание проектных решений по сохранению данного объекта культурного наследия.

Схема планировочной организации земельного участка (шифр 2025-342-ПЗУ 7)

Проектные решения по реставрации и приспособлению объекта культурного наследия «Братское захоронение советских воинов, погибших в 1941-44 гг.; обозначено более 2500 фамилий погибших, в том числе 4 Героя Советского Союза – Пальчиков С.П., Рытов Н.А., Скуридин А.К., Спирин А.И.» направлены на сохранение предметов охраны памятника, усиление эмоционального воздействия памятника и приспособление территории памятника под массовые мероприятия. Композиционно-планировочная структура комплекса сохраняется неизменной.

На объекте имеются следующие дороги и площадки: площадь с набивным покрытием; две параллельные друг другу дорожки с набивным покрытием, идущие вдоль захоронения и оснащенные тремя лестничными спусками каждая; площадка мемориальной композиции «Звезда Героя», вымощенная гранитными плитами.

Для всех дорожных поверхностей с набивным покрытием проектом предложена замена набивного покрытия на бетонную брусчатку толщиной 80 мм. Такое решение принято из соображений приспособления объекта под массовые мероприятия и работу уборочной техники. Поверхность брусчатки выполнена с имитацией под гранитную брусчатку розового оттенка.

Вертикальная планировка двух параллельных дорожек вдоль захоронения, оборудованных каждая тремя лестничными спусками, увязана с вертикальными отметками подиума захоронения и с вертикальной планировкой площади с обелиском, относящейся к примыкающему с южной границы территории объекту культурного наследия «Памятник «Гостилицкий». Для создания необходимого поверхностного уклона на площади с обелиском принято решение о понижении отметки верхней ступени лестничного спуска, соединяющего два памятника. Продольные уклоны дорожек между лестничными спусками составляют 10 и 8 промилле для верхних и нижних по уклону дорожек соответственно. Ступени также корректируются по вертикальным отметкам, т.к. имеют в настоящее время разные высоты и разные поперечные уклоны по проступям ступеней.

Вертикальная планировка площади, расположенной между братским захоронением и мемориальной композицией «Звезда Героя», корректируется с выравниванием поперечного уклона от захоронения к мощеной гранитными плитами площадке. Попадающий в границы проектирования гранитный поребрик переустанавливается на проектную вертикальную отметку и проектное плановое положение.

Площадка мемориальной композиции «Звезда Героя», вымощенная гранитными плитами размером 600х300х30 мм, сохраняется в проекте без

изменений, т.к. находится в хорошем состоянии. Переустановке подлежит только гранитный поребрик сечением 200х80 мм, оконтуривающий площадку с торцов и северной стороны. Причина переустановки: во многих местах поребрик занижен относительно плит мощения на высоту до 1 см или отходит от мощения на расстояние 1-3 см. Поверхность площадки условно плоская, без выраженного уклона в каком-либо направлении, что является причиной скопления вдоль южной границы мощения притекающих со стороны холма братского захоронения осадков. Для сбора и отвода этих осадков запроектирован бетонный лоток с решеткой.

Лоток устанавливается вдоль южной границы площадки и по торцам площадки. Вдоль южной границы лоток устанавливается между существующим поребриком рассматриваемой площадки и проектируемым плиточным мощением примыкающей площади, на 0,5 см ниже поверхности мощения площади. По торцам площадки лоток идет в контуре из поребриков, на 2 см ниже верха поребриков: со стороны площадки - существующий переустанавливаемый поребрик, со стороны газона вновь устанавливаемый поребрик (Может быть использован демонтируемый поребрик набивной дорожки, идущей через газон к проезжей части). Точки выпуска из лотка оборудуются заглушками с патрубком, выходящим в скрытые щебеночные траншеи. Щебеночные траншеи пересекают газон, расположенный между тыльной стороной мощеной площадки и проезжей частью ул. Центральной, и выводят осадки к поребрику проезжей части.

В настоящее время зеленые насаждения на объекте отсутствуют. Холм братского захоронения, покрытый газоном, проектом предложено засадить можжевельником лежачим в шахматном порядке с шагом 1.2 м, с расчетом на постепенное разрастание и полное покрытие поверхности холма. Диаметр кроны взрослых растений достигает 1.5 м, высота – 40 см. На свободной от посадочных котлованов площади поверхности холма устраивается газон с посевом семян микроклевера (сорт Евромик). Такое решение принято из соображений необходимости закрытия свободной поверхности грунта травами, не нуждающимися в покосе. Предполагается, что постепенно разрастающийся можжевельник вытеснит клевер.

Этапность работ по озеленению холма. Снятие с поверхности холма верхнего дернового слоя и грунта слоем 200 мм. Корректировка геометрии и вертикальной планировки откосов холма на вертикальные отметки за минусом 30 см от проектных отметок. Устройство покрытия из подготовленного растительного грунта и внесением удобрения. Корректировка геометрии и вертикальной планировки холма на финишные проектные отметки. Разметка посадочных мест и посадка кустов можжевельника. Посев семян микроклевера.

Газон мемориальной композиции «Звезда Героя», замкнутый в мощении и разделенный на два отдельных участка центральным элементом композиции, ремонтируется с заменой грунта на глубину 20 см. В настоящее время газон устроен по песчаному основанию и тонкому слою растительного

грунта, что приводит к слабому травяному покрову, склонному к пересыханию. Ремонт газона выполняется в следующей последовательности. Снятие дернины; насыпь растительного грунта. Растительный грунт подготавливается с внесением удобрения. Посев газонных трав с заделкой в грунт.

На каждом из двух участков газона симметрично устраиваются цветники из однолетников в форме вытянутого треугольника. Цветовая гамма высаживаемых цветов соответствует цветовой гамме главного элемента мемориального комплекса – архитектурному сооружению «Звезда Героя». В соответствии с проектом, раздел АР, элемент «звезда» окрашивается, а в элементе «орденская колодка» клумба из бархатцев заменяется на мощение гранитной брусчаткой красного цвета. Площадь каждого цветника 5,5 м<sup>2</sup>. В цветниках двумя параллельными полосами высаживаются: передний ряд - бархатцы отклонённые, задний ряд - колеус Блюме. Цветники выполняются в следующей последовательности: снятие дернины слоем 50 мм и песчаного грунта слоем 250 мм; насыпь растительного грунта слоем мощностью 300 мм. Растительный грунт подготавливается с внесением удобрения. Высадка цветов.

На объекте запроектирована установка на подиумах вазонов в количестве шести штук. Размеры вазонов: диаметр 1.3 м, высота 0.5 м. В вазоны высаживаются: по периметру - бархатцы отклонённые оранжевые, в центре - петуния гибридная. Растительный грунт подготавливается аналогично грунту для цветников, с внесением удобрения «ОМУ для цветов».

На объекте запроектированы следующие малые архитектурные формы (МАФ): диваны – 2 шт; урны – 2 шт; вазоны – 6 шт; информационный стенд.

Проектом предусмотрена замена существующих вазонов, скамеек и урн на новые, соответствующие стилистике мемориального комплекса. Материал, из которого выполнены все перечисленные МАФы - архитектурный бетон, цвет и обработка - «под серый гранит». Скамейки заменяются на диваны.

Два комплекта (диван с урной) устанавливаются на прежние места, у бровок площади в непосредственной близости к северным торцам подиумов с мемориальными стенками.

Запроектированы диваны с бетонными ножками и сидением из древесно-полимерного композита (ДПК) светло-серого цвета. Размеры диванов 1800х690х800 мм.

Запроектированные урны имеют квадратную форму и размер 420х420х450 мм.

Количество вазонов увеличено с 1 шт. до 6-ти штук для создания цельной композиции цветочного оформления. Вазоны устанавливаются на конечных участках подиумов, где нет мемориальных стен. Запроектированы вазоны круглой формы диаметром 1300 мм и высотой 500 мм. Цветочный ассортимент в вазонах - тагетис, петуния.

Вазоны, диваны и урны устанавливаются на территории объекта с креплением к существующему основанию.

Информационный стенд из кортеновской стали устанавливается на газоне у северного торца восточного подиума.

На объекте запроектированы следующие дорожные покрытия и их элементы: мощение бетонной брусчаткой; переустановка гранитных поребриков, монтаж бетонного лотка с решеткой; устройство щебеночных траншей; ремонт газона на холме захоронения с высадкой можжевельника; ремонт газона мемориальной композиции «Звезда Героя»; устройство цветников.

Работы не нарушают целостность и сохранность объекта культурного наследия, и предмет охраны.

#### Архитектурные решения (шифр 2025-342-АР 7).

На основании проведенных комплексных научных исследований по объекту культурного наследия проектом разработан перечень мероприятий, учитывающих охранную документацию, конструктивные особенности, историю создания и общественно-культурную ценность сооружения. Предусматриваемые проектом работы направлены на восстановление внешнего облика, технического состояния, эстетических характеристик объекта.

Проектом предусмотрено описанное выше благоустройство участка с учётом сохранения исторического архитектурного облика объекта культурного наследия и планировочной структуры территории.

В данном проекте представлена вторая половина Мемориального комплекса, состоящая из двух зон: композиции «Золотая звезда» с Г-образными стенками, облицованными гранитом и братского захоронение в виде прямоугольного в плане кургана с плоской вершиной и двумя параллельными стенками с памятными досками, по обе стороны кургана со ступенчатыми пешеходными зонами между ними.

Центральный объем мемориала, курган над братским захоронением, сохраняет свои исторические пропорции. Проектом предусмотрена незначительная корректировка его формы методом отсыпки, для придания кургану четкости граней и симметричности объема относительно его осей.

Периметр кургана ограничен сохраняемым гранитным поребриком, к которому примыкает мощение бетонными плитами. По краю бетонных плит выложена подпорная стенка облицованная гранитными плитами, подлежащая реставрации.

Проектом предусмотрены следующие работы. Полный демонтаж гранитной облицовки вертикальных поверхностей, гранитных поребриков и бетонных плит мощения. Очистка поверхностей железобетонных блоков основания от загрязнений и биологических поражений щетками. Очистка вертикальных гранитных облицовочных плит и гранитных поребриков от остатков раствора, атмосферных и биозагрязнений составом Resmix RM,

скребками и щетками. Выравнивание плоскостей железобетонных блоков основания оштукатуриванием. Устройство отделки вертикальных поверхностей. Установка оцинкованной арматурной сетки-каркаса будущей отделки вертикальных поверхностей, с креплением на оцинкованную монтажную ленту. Установка металлического уголка в основании отделки вертикальных поверхностей. Установка расчищенных и фрагментарно заменяемых гранитных плит вертикальной облицовки со шлифованной поверхностью, с монтажом на металлические скрытые кляммеры, прикрепленные к арматурной сетке. Пространство между выравнивающей штукатуркой и гранитными плитами облицовки заполнить цементным раствором гидрофобизирующей добавкой, предотвращающей образование высолов. Произвести расшивку швов между установленными плитами. Мощение дорожек и площадок вокруг кургана. Укладка новых накрывных гранитных плит, с нависанием края. Проведение работ по монтажу расчищенных и повторно используемых гранитных поребриков.

Перед мемориальными стенами с обеих сторон располагаются подиумы №№1,4 сложной, многоугольной формы в плане, ограничивающие пространство мемориального комплекса. Все реставрационные мероприятия по вертикальной отделке подиумов выполняются с выборочным демонтажом слабо держащихся гранитных плит, которые определяются путем простукивания. Мощение горизонтальных поверхностей подиумов демонтируется полностью.

Проектом предусмотрены работы по ступеням лестниц в западной части территории проектирования. Ступени демонтируются для проведения реставрационных работ и устройства нового железобетонного фундамента.

По сохраняемым гранитным блокам необходимо провести перечень реставрационных работ.

После проведения всех реставрационных мероприятий гранитные блоки устанавливаются на историческое место. Оба ряда отреставрированных ступеней каждой лестницы устанавливаются на цемент и на пироны из нержавеющей стали к бетонному основанию, по два на ступень. Швы заполняются шовным раствором, расшиваются после заполнения. Ступени и площадка устраиваются с небольшим уклоном. Пространство между двумя рядами ступеней каждой лестницы мостится бетонной серой брусчаткой 100х100х100.

Видовую композицию мемориального комплекса завершает композиция в виде ордена «Золотая Звезда» на выделенной мощением площадке, ограниченной с севера двумя Г-образными в плане и треугольными с фронтальных видов стенками, облицованными гранитом. Перед началом работ необходимо демонтировать металлическую звезду (во время разборки необходимо промаркировать каждый элемент, выполнить фотофиксацию), организовать транспортировку в мастерскую для проведения следующих реставрационных работ.

По завершении всех реставрационных мероприятий по композиции со звездой произвести обратный монтаж на существующий фундамент, со сборкой по месту. Способ крепления элементов звезды уточнить после освидетельствования их фактического крепления. Основание и фундамент под металлической звездой, остаются в неизменном виде. Проводятся расчистка их поверхностей от загрязнений щетками, устранение мелких дефектов (трещин, сколов). Бетонное основание звезды обрабатывается биоцидным составом, гидрофобизатором. Все вертикальные и горизонтальные поверхности постамента огрунтовываются, окрашиваются силикатной краской.

Проводимые реставрационные работы по орденской колодке содержат следующие виды. Демонтаж гранитной облицовки стенок колодки. Очистка поверхностей основания от загрязнений и биологических поражений щетками. Удаление следов ремонтных работ, растворов, загрязнений. Устройство новой гранитной отделки стенок колодки. Установка оцинкованной арматурной сетки-каркаса отделки горизонтальных поверхностей. Установка новых гранитных плит облицовки на цементно-песчаный раствор с гидрофобизирующей добавкой, предотвращающей образование высолов. Установка накрывного гранитного камня. Укладку вести на цементно-песчаный раствор с гидрофобизирующей добавкой. Обработка поверхностей гранита биоцидным составом и гидрофобизатором. Устройство мощения в орденской колодке. Укладка слоя крупнозернистого песка, уплотненного; укладка щебня гранитного, засыпка сухого пескобетона, мощение красной, околотой, галтованной брусчатки 100x100x100 мм.

Решения по подбору и установке малых архитектурных форм рассмотрены в томе 2025-342-ПЗУ 7.

Проектом предусмотрена установка информационного стенда на территории объекта культурного наследия, не оказывающим влияния на облик памятника и являющийся общедоступным для обозрения граждан.

Информационная надпись и обозначения выполняются на прямоугольной пластине из атмосферостойкого материала – поликарбоната, стенд из кортена, с наклоном верхней части в 30 градусов, крепежи для монтажа таблички к стойке из нержавеющей стали. Основные надписи и графические изображения наносятся на поликарбонат белым цветом методом ультрафиолетовой печати. Надписи шрифтом Брайля и QR- код выполняются методом объемной ультрафиолетовой печати.

Метод крепления стенда предусматривает минимальное воздействие на объект культурного наследия за счет простоты монтажа. Г-образное основание кортеновской стойки заводится в грунт газона и крепится к железобетонному фундаменту распорными анкерами.

Работы не нарушают целостность и сохранность объекта культурного наследия, и предмет охраны.

Комплекс реставрационных работ проектом предполагается проводить в соответствии с технологическими рекомендациями по реставрации. «Методические и технологические рекомендации по реставрации» (шифр 2025-342-МТР 7).

Комплекс реставрационных работ проектом предполагается проводить в соответствии с и рекомендациями по реставрации, рассмотренными в томе.

При реставрации используются общепринятые методики реставрации с использованием материалов и составов преимущественно отечественного производства.

По краю бетонных плит выложена подпорная стенка, облицованная гранитными плитами, подлежащая реставрации.

По мемориальным стенам с гранитными плитами с фамилиями захороненных в братской могиле павших воинов разработан перечень реставрационных работ. Проектом подготовлены решения по реставрации бетонного основания, существующей гранитной отделки, работам по очистке памятных гранитных плит. Все реставрационные мероприятия по вертикальной отделке стен выполняются с фрагментарным выборочным демонтажом слабо держащихся облицовочных плит, которые определяются путем простукивания. Мощение горизонтальных поверхностей подиумов предварительно демонтируется. Согласно перечню проектных решений по мемориальным стенам необходимо провести следующие работы. Реставрация отделки вертикальных поверхностей стенок гранитными плитами. Очистка поверхностей закрепленных гранитных плит от загрязнений и биологических поражений щетками с применением моющего средства. Удаление с поверхностей гранитных плит высолов, атмосферных и сажистых загрязнений. Фрагментарное восполнение утрат гранитных плит вертикальной облицовки после выборочного демонтажа. Демонтаж слабо держащихся плит облицовки, определение после простукивания, расчистка от цементных слоев. Расчистка сохранившихся после демонтажа облицовочных плит от высолов и атмосферных загрязнений. Установка новых и повторно применяемых гранитных плит вертикальной облицовки со шлифованной поверхностью, с монтажом на металлические, скрытые кляммеры, прикрепленные к существующей арматурной сетке. Произвести заделку и расшивку швов между всеми гранитными блоками.

Реставрация светло серых гранитных плит с фамилиями, а также фрагментарный демонтаж слабо держащихся, с последующей установкой на место. Фрагментарный демонтаж слабо держащихся памятных плит с последующей установкой на прежнее место после расчисток. Очистка поверхностей плит светло серого гранита с фамилиями от загрязнений и биологических поражений щетками с применением моющего средства. Удаление высолов, биозагрязнений, атмосферных загрязнений. Очистка букв от деструктивных лакокрасочных наслоений вручную скальпелем с применением строительного фена. Обезжиривание поверхности под буквы, окраска букв акриловой краской.

Реставрация отделки вертикальных поверхностей с задней стороны стенок известняковыми рваными плитами включает следующие работы. Очистка поверхностей известняковых плит от загрязнений и биологических поражений. Удаление с поверхностей известняковых плит поздних следов ремонтных работ, атмосферных и сажистых загрязнений. Локальная вычинка разрушенных известняковых плит с последующей заменой на новые, выполненные в идентичном существующим материале, цвете, подогнанные по форме. Установку новых известняковых плит вести на цементно-песчаный раствор с применением кляммеров из проволоки. Расчистка швов от разрушенного раствора на глубину поражения. Докомпоновать расчищенные швы и расшить. Реставрация горизонтальных плоскостей за стенками с памятными досками. Демонтаж горизонтальной облицовки за стенками (гранитный бой и плиты по контуру). Расчистка для повторного использования пригодного гранитного боя от остатков цемента и загрязнений. Установка оцинкованной арматурной сетки-каркаса отделки горизонтальных поверхностей. Установка новых накрывочных, гранитных, шлифованных плит по периметру горизонтальных поверхностей лицевых и задних фасадов. Мощение всех горизонтальных поверхностей вести с уклоном от фасада для обеспечения водоотведения. Укладку вести на цементно-песчаный раствор с гидрофобизирующей добавкой, предотвращающей образование высолов. Укладка новых и повторно применяемых колотых, шлифованных гранитных плит на горизонтальные поверхности заднего фасада стен. Укладку вести на цементно-песчаный раствор с гидрофобизирующей добавкой от высолов. Обработка поверхностей гранита и известняка биоцидным составом и гидрофобизатором.

Перед мемориальными стенами с обеих сторон располагаются подиумы №№1,4 сложной, многоугольной формы в плане, ограничивающие пространство мемориального комплекса. Все реставрационные мероприятия по вертикальной отделке подиумов выполняются с выборочным демонтажом слабо держащихся гранитных плит, которые определяются путем простукивания. Мощение горизонтальных поверхностей подиумов демонтируется полностью. Проектом предусмотрены следующие виды работ по подиумам. Реставрация отделки вертикальных поверхностей подиумов гранитными плитами. Очистка поверхностей сохраняемых гранитных плит от загрязнений и биологических поражений. Фрагментарный демонтаж слабо держащихся плит облицовки. Удаление с поверхностей навешенных и демонтированных гранитных плит поздних высолов, остатков цемента, атмосферных и сажистых загрязнений. Восполнение утраченных при демонтаже гранитных плит облицовки новыми, их монтаж на скрытые кляммеры. Произвести заделку и расшивку швов между гранитными блоками. Устройство нового гранитного мощения подиумов на горизонтальных поверхностях. Установка арматурной сетки-каркаса 50х50х6 мм; на горизонтальных поверхностях. Установка накрывного гранитного

шлифованного камня по периметру горизонтальных поверхностей подиумов. Укладку вести на цементно-песчаный раствор с гидрофобизирующей добавкой, предотвращающей образование высолов. Укладка гранитного боя на горизонтальные поверхности подиумов новыми плитами и частично сохраненными. Укладку вести на цементно-песчаный раствор с гидрофобизирующей добавкой, предотвращающей образование высолов. Обработка поверхностей гранита подиумов биоцидным составом и гидрофобизатором.

Проектом предусмотрены работы по ступеням лестниц в западной части территории проектирования. Ступени демонтируются для проведения реставрационных работ и устройства нового железобетонного фундамента.

По сохраняемым гранитным блокам необходимо провести перечень реставрационных работ. Очистка поверхности гранита от загрязнений и биологических поражений щетками с применением моющего средства. Удаление с поверхности гранита следов растворов и атмосферных загрязнений. Устройство фаски на исторических гранитных блоках. Торцевание околотых и неровных краев отдельных блоков ступеней. Установка дополнительной гранитной вставки ступенного сечения после проведения выборочной торцовки и сокращения расстояний между швами. Мастиковка мелких утрат камня ступеней с предварительной обработкой адгезионной грунтовкой. Зоны мастиковки зашлифовать до однородности поверхности.

Перед началом реставрационных работ по композиции в виде ордена «Золотая Звезда» на выделенной мощением площадке, ограниченной с севера двумя Г-образными в плане и треугольными с фронтальных видов стенками, облицованными гранитом, необходимо демонтировать металлическую звезду (во время разборки необходимо промаркировать каждый элемент, выполнить фотофиксацию), организовать транспортировку в мастерскую для проведения следующих реставрационных работ. Очистка всех поверхностей металла от загрязнений и продуктов коррозии воздушно-абразивным струйно-вихревым методом. Доочистка от остаточных лакокрасочных наслоений и шпаклевок. Обработка преобразователем ржавчины. Устранение дефектов литья и трещин наваркой металла полуавтоматом сварочной проволокой в углекислой среде, с последующей зачисткой. Выглаживание поверхности. Разработка соединения между собой пяти лучей звезды. Выбор соединения после демонтажа и исследования. Предполагается соединение на сварку. Подготовка поверхности к финишному покрытию обезжиривающим составом. Устройство напыления металла (газопламенное напыление) в качестве финишного покрытия.

Все реставрационные мероприятия по вертикальной и верхней накрывочной отделке двух Г-образных стенок выполняются с выборочным демонтажом слабодержащихся плит облицовки. Которые определяются путем простукивания. Проектом предусмотрен комплекс мероприятий по реставрации стенок. Реставрация отделки вертикальных поверхностей стенок

гранитными плитами. Очистка поверхностей гранитных плит от загрязнений и биологических поражений. Демонтаж слабо держащихся плит облицовки. Расчистка демонтированных плит от остатков цементного раствора. Удаление с поверхностей всех гранитных плит высолов, атмосферных и сажистых загрязнений. Установка демонтированных и частично заменяемых гранитных плит вертикальной облицовки со шлифованной поверхностью, с монтажом на металлические, скрытые кляммеры, прикрепляемые к арматурной сетке. Произвести заделку и расшивку швов между гранитными блоками.

Реставрация накрывочных плит Г-образных стенок включает следующие виды реставрационных работ. Фрагментарный демонтаж слабо закрепленных накрывочных плит. Расчистка сохраненных демонтированных плит от остатков цемента и атмосферных загрязнений. Расчистка крепко держащихся накрывочных плит по месту от биозагрязнений и высолов. Установка демонтированных и заменяемых накрывочных гранитных, шлифованных плит по всей верхней поверхности. Укладку вести на цементно-песчаный раствор с гидрофобизирующей добавкой, предотвращающей образование высолов. Обработка поверхностей гранита Г-образных стенок биоцидным составом и гидрофобизатором.

Работы не нарушают целостность и сохранность объекта культурного наследия, и предмет охраны.

#### Конструктивные решения (шифр 2025-342-КР 7).

Для установки гранитных ступеней устраиваются трехступенчатые железобетонные фундаменты. Ближайший к стеле фундамент выполняется из двух секций с деформационным швом между ними. Четыре остальных фундамента находятся западнее и восточнее от кургана. В сечении фундаменты имеют одинаковую конфигурацию. Фундамент лестницы, ближайший к стеле, имеет максимальную высоту 390 мм, четыре остальных фундамента - по 450 мм.

Длина фундамента лестницы, ближайшего к стеле, составляет 31,85 м. Длина фундаментов лестниц западнее кургана – 9,085 м, восточнее кургана – 9,035 м. В плане все фундаменты имеют одинаковую ширину. Ширина нижней и промежуточной ступеней - по 1000 мм, на них устанавливаются гранитные ступени и брусчатка. Верхняя ступень шириной 380 мм, на которую устанавливается только гранитная ступень.

Для устройства фундаментов откапываются котлованы. По уплотненному грунту укладывается геотекстиль, далее устраивается основание из песка и гранитного щебня.

Между фундаментами лестниц и существующими фундаментами стены с памятными плитами, фундаментом мощения вокруг кургана, а также между секциями фундамента выполняется прокладка из экструдированного пенополистирола.

Арматура бетонных фундаментов выполняется из стержней. По выполненной бетонной конструкции выполняется обмазочная гидроизоляция поверхностей.

Информационный стенд объекта устанавливается на железобетонный фундамент, находящийся под уровнем дневной поверхности. Для устройства фундамента откапывается неглубокий котлован с вертикальными стенками, на дно котлована отсыпается гранитный щебень. Вдоль длинной стороны фундамента устанавливаются арматурные стержни с защитным слоем. Продольные стержни объединяются в каркас с помощью хомутов.

Работы не нарушают целостность и сохранность объекта культурного наследия, и предмет охраны.

*Проектом сохранения объекта культурного наследия предусматривается устройство сетей инженерно-технического обеспечения и инженерного оборудования. Решения не окажут влияния на предмет охраны объекта культурного наследия (прил.2).*

Электроснабжение и электроосвещение, молниезащита, заземление (шифр 2025-342-ИОС 5.1.1-7).

Проектом предусмотрена подсветка мраморных плит с фамилиями павших героев с использованием светодиодных лент скрытого монтажа, а также подсветка композиции «золотая звезда» с использованием светильников, расположенных на опорах. В соответствии с техническими условиями, ВРУ памятника запитано по третьей категории надежности от опоры ВЛ-0,4кВ от ТП-715. Напряжение питающей сети 380/220В, система заземления TN-C-S. Граница балансовой и эксплуатационной ответственности согласно ТУ на подключение расположена в точке подключения - отходящим клеммам счетчика, монтируемого сетевой организацией на опоре. Основным потребителем электроэнергии является архитектурная подсветка памятника. Электроснабжение основных электроприемников предусматривается по III-й категории надежности электроснабжения. Кабельная линия питания архитектурной подсветки выполняются кабелем ВВГнг. Для архитектурной подсветки предлагается использовать светодиодные светильники напряжением 220 В. Управление архитектурной подсветкой выполняется от фотодатчика, устанавливаемого на ВРУ.

Работы не нарушают целостность и сохранность объекта культурного наследия, и предмет охраны.

Система охранного телевидения (шифр 2025-342-ИОС 5.5.1-7).

Проектом предусмотрена система охранного IP-видеонаблюдения с использованием камер на опорах. Проектируемая система выполнена в соответствии с требованиями приказа Комитета правопорядка и безопасности Ленинградской области от 08.05.2024 № 12 «Об утверждении требований к

локальным системам видеонаблюдения и к дополнительным технологическим каналам передачи данных, включаемым в систему интеллектуального видеонаблюдения и видеоаналитики аппаратно-программного комплекса «Безопасный город» на территории Ленинградской области».

Работы не нарушают целостность и сохранность объекта культурного наследия, и предмет охраны.

*Проект организации реставрации (шифр 2025-342-ПОР 7)*

Проект организации работ включает в себя описание мероприятий по организации реставрации, приспособления для современного использования, выполнен в соответствии с действующим законодательством РФ и соответствует требованиям государственной охраны объектов культурного наследия.

Работы предписано вести в соответствии с проектными решениями, отраженными проектной документацией в разделе архитектурных и конструктивных решений, и в соответствии с требованиями нормативных документов.

Основой организации работ предусматривается комплексный поток, охватывающий: инженерную подготовку территории, выполнение основных строительных работ силами генподрядной строительной организациями. Специальные строительные работы выполняется специализированными бригадами. Работы включают подготовительный и основной периоды.

Работы не нарушают целостность и сохранность объекта культурного наследия, и предмет охраны.

*Перечень мероприятий по охране окружающей среды (шифр 2025-342-ООС 7)*

Перечень мероприятий по охране окружающей среды содержит выявление характера, интенсивности, степени опасности влияния и последствий при реставрации и эксплуатации объекта на состояние окружающей среды и здоровье населения; разработку мероприятий по предотвращению или смягчению воздействий проектируемого объекта на окружающую среду и связанных с ней социальных, экономических и иных последствий. В разделе представлена оценка современного состояния атмосферного воздуха, почвенных, земельных и водных ресурсов, растительности, ресурсов животного мира, а также социально-экономических условий территории.

Работы не нарушают целостность и сохранность объекта культурного наследия, и предмет охраны.

Мероприятия по обеспечению доступа инвалидов (шифр 2025-342-ОДИ7)

Проектные решения учитывают необходимые критерии для МГН в степени, необходимой и достаточной для посещения объекта, предусмотренные нормативными документами. Дорожно-тропиночная сеть и площадки устроены наиболее удобным способом, с учетом возможности передвижения по территории объекта маломобильных групп населения. Дорожно-тропиночная сеть максимально учитывает основные транзиты и элементы существующей планировки. Все дорожки и площадки запроектированы в твердом покрытии. Во избежание травм и несчастных случаев, перемещение МГН к территории и на территории объекта рекомендуется осуществлять с сопровождающими лицами. Проектные решения обеспечивают возможность беспрепятственного передвижения МГН без создания помех другим посетителям объекта. Проектные решения предусматривают также установку информационных табличек со шрифтом Брайля для слабовидящих.

Работы не нарушают целостность и сохранность объекта культурного наследия, и предмет охраны.

Проектные решения разработаны в полном объеме, определенном заданием комитета по сохранению культурного наследия Ленинградской области № 05-05/25-34 от 05.03.2025 г. (прил.5) и не нарушают сохранность и предмет охраны объекта культурного наследия (прил.2).

В проектной документации на проведение работ по сохранению объекта культурного наследия предусмотрены проектные решения по реставрации, ремонту, приспособлению для современного использования объекта культурного наследия регионального значения «Братское захоронение советских воинов, погибших в 1941-44 гг.; обозначено более 2500 фамилий погибших, в том числе 4 Героя Советского Союза — Пальчиков С.П., Рытов Н.А., Скуридин А.К., Спирин А.И.», расположенного по адресу: Ленинградская обл., Ломоносовский р-н, д. Гостилицы, 23-км автомобильной дороги «Петродворец-Кейкино», без изменения его особенностей (предмета охраны): в том числе восстановление первоначального архитектурного облика, конструкций, благоустройство территории, оборудование сетями освещения. Работы не нарушают целостность и сохранность объекта культурного наследия, архитектурно-художественное решение, конструкции, что подтверждено актом определения влияния предполагаемых к проведению видов работ, включённым в состав проектной документации.

Комплекс реставрационных работ проектом предполагается проводить в соответствии с технологическими рекомендациями по реставрации. Работы не нарушают целостность и сохранность объекта культурного наследия, и предмет охраны.

На основании ст. 42, 43, 44 Федерального закона № 73-ФЗ предлагаемые проектом работы квалифицируются как реставрация - научно-исследовательские, изыскательские, проектные и производственные работы, проводимые в целях выявления и сохранности историко-культурной ценности объекта культурного наследия; приспособление памятника для современного использования - научно-исследовательские, проектные и производственные работы, проводимые в целях создания условий для современного использования объекта культурного наследия без изменения его особенностей, составляющих предмет охраны, ремонт - научно-исследовательские, изыскательские, проектные и производственные работы, проводимые в целях поддержания в эксплуатационном состоянии памятника без изменения его особенностей, составляющих предмет охраны.

Таким образом, предусмотренные данной проектной документацией работы не нарушают сохранность и предмет охраны, определённый приказом комитета по культуре Ленинградской области № 01-03/19-171 от 15.03.2019 г. (прил.2), не противоречат заданию комитета по сохранению культурного наследия Ленинградской области № 05-05/25-34 от 05.03.2025 г. (прил.5), не изменяют облик и не ухудшают условий, необходимых для сохранности объекта культурного наследия, не оказывают влияние на объемно-планировочные и конструктивные решения.

#### ***11. Перечень документов и материалов, собранных и полученных при проведении экспертизы, а также использованной для неё специальной, технической и справочной литературы.***

##### *11.1. Документы и материалы, собранные и полученные при проведении экспертизы:*

- Краткая историческая справка (п.10.2),
- Историческая иконография (прил. 1)
- Материалы фотофиксации (прил.3).

##### *11.2. Нормативно-правовые документы, используемые при проведении государственной историко-культурной экспертизы:*

- Федеральный закон № 73-ФЗ «Об объектах культурного наследия (памятниках истории и культуры) народов Российской Федерации от 25.06.2002 г.;
- Положение о государственной историко-культурной экспертизе, утвержденное Постановлением Правительства Российской Федерации от 25.04.2024 №530.
- ГОСТ Р 55528-2013 «Состав и содержание научно-проектной документации по сохранению объектов культурного наследия (памятники истории и культуры). Общие требования»;

- ГОСТ Р 55567-2013 «Порядок организации и ведения инженерно-технических исследований на объектах культурного наследия. Памятники истории и культуры. Общие требования», утверждённый и введенный в действие с 01.06.2014 г. приказом Федерального агентства по техническому регулированию и метрологии от 28.08.2013 г. № 665-ст;
- ГОСТ Р 21.110-2020 «Система проектной документации для строительства. Основные требования к проектной и рабочей документации»;
- Письмо Министерства культуры РФ от 16.10.2015 г. №338-01-39-ГП «Методические рекомендации по разработке научно-проектной документации на проведение работ по сохранению объектов культурного наследия (памятников истории и культуры) народов Российской Федерации»;
- ГОСТ Р 70630-2023 «Сохранение объектов культурного наследия. Технологические процессы подготовки раздела научно-проектной документации. Предварительные работы»;
- ГОСТ Р 70631.1-2023 «Сохранение объектов культурного наследия. Технологические процессы подготовки раздела научно-проектной документации. Часть 1. Комплексные научные исследования»;
- ГОСТ Р 70632.2-2023 «Сохранение объектов культурного наследия. Технологические процессы подготовки раздела научно-проектной документации. Проект реставрации и приспособления. Часть 2. Стадия «Проект»;
- Градостроительный кодекс Российской Федерации.

### 11.3. Библиографические и архивные материалы:

#### *Библиографический список:*

- Гусаров А. Ю. Памятники воинской славы Петербурга. СПб.: Паритет, 2010.
- Лукиянов Ю. А. Зелёный пояс Славы. Л. 1972.
- Лукиянов Ю. А. Памятник длиной 200 километров. Л. 1969.
- Лукиянов Ю. А. Рубежи стойкости и мужества. Л. 1985.
- Косточкин В.В. Поясом немеркнущей славы. М. 1975.
- Памятники архитектуры пригородов Ленинграда. Л. Стройиздат, 1985.
- Санкт-Петербург. Петроград. Ленинград. Энциклопедический справочник. М. 1992.

#### *Электронные ресурсы:*

- Государственный каталог Музейного фонда Российской Федерации
- Сайт Этоместо.ру/Старые карты (etomesto.ru),
- Сайт Фотографии прошлого (pastvu.com),
- Сайт Архитектура и дома Санкт-Петербурга (citywalls.ru),
- Сайт ФГБУ «Президентская библиотека им. Б.Н. Ельцина» (prlib.ru)

#### *Архивные материалы:*

- Библиотека Российской Академии наук (БРАН)

Отдел рукописной редкой книги и картографии. Собрание карт. № 236, 238, 239.

Архив Комитета по сохранению культурного наследия Ленинградской области.

Дело № 369/В46.

Архив газеты «Ленинградская правда»

Архив газеты «Смена»

Архив газеты «Балтийский луч».

## **12. Обоснования вывода экспертизы.**

Проведенные исследования позволяют следующим образом оценить представленную на экспертизу проектную документацию на проведение работ по сохранению объекта культурного наследия регионального значения «Братское захоронение советских воинов, погибших в 1941-44 гг.; обозначено более 2500 фамилий погибших, в том числе 4 Героя Советского Союза — Пальчиков С.П., Рытов Н.А., Скуридин А.К., Спирин А.И.», расположенного по адресу: Ленинградская обл., Ломоносовский р-н, д. Гостилицы, 23-км автомобильной дороги «Петродворец-Кейкино»: «Разработка научно-проектной документации на проведение работ по сохранению (в целях реставрации) объектов культурного наследия - памятников военной истории, расположенных на территории Ломоносовского района Ленинградской области», ООО «Профиль», 2025 г. Шифр 2025-342. Объект 7.

1. В проектной документации представлен акт определения влияния предполагаемых к проведению видов работ на конструктивные и другие характеристики надежности и безопасности объекта культурного наследия регионального значения «Братское захоронение советских воинов, погибших в 1941-44 гг.; обозначено более 2500 фамилий погибших, в том числе 4 Героя Советского Союза — Пальчиков С.П., Рытов Н.А., Скуридин А.К., Спирин А.И.» (памятника истории и культуры) народов Российской Федерации (далее – Акт влияния).

Проектной документацией предполагаются к выполнению следующие виды работ: ремонт, реставрация и приспособление для современного использования объекта культурного наследия регионального значения «Братское захоронение советских воинов, погибших в 1941-44 гг.; обозначено более 2500 фамилий погибших, в том числе 4 Героя Советского Союза — Пальчиков С.П., Рытов Н.А., Скуридин А.К., Спирин А.И.», в том числе восстановление первоначального архитектурного облика, конструкций, благоустройство территории, оборудование сетями освещения. Работы не нарушают целостность и сохранность объекта культурного наследия, архитектурно-художественное решение, конструкции, что подтверждено актом определения влияния предполагаемых к проведению видов работ, включённым в состав проектной документации.

При проведении работ, указанных в Акте влияния (ремонт, реставрация и приспособление для современного использования):

- сохраняется исторически сложившаяся конструктивная схема объекта культурного наследия;
- не изменяется объемно-планировочная структура объекта культурного наследия.

Предполагаемые к выполнению работы на объекте культурного наследия в соответствии с письмом Минкультуры России от 24.03.2015 № 90-01-39-ГП относятся к работам по сохранению объектов культурного наследия.

Согласно выводам Акта влияния работы, предусмотренные проектной документацией к выполнению на исследуемом объекте культурного наследия, не оказывают влияния на конструктивные и другие характеристики надежности и безопасности объекта культурного наследия.

2. По результатам оценки выводов Акта влияния на конструктивные и другие характеристики надежности и безопасности исследуемого объекта культурного наследия (памятника истории и культуры) народов Российской Федерации, установлено, что предполагаемые к выполнению в соответствии с экспертируемой проектной документацией виды работ не оказывают влияния на конструктивные и другие характеристики надежности и безопасности объекта культурного наследия согласно требованиям Федерального закона от 25.06.2002 № 73-ФЗ «Об объектах культурного наследия (памятниках истории и культуры) народов Российской Федерации» и с учетом положений Градостроительного кодекса Российской Федерации, постановления Правительства Российской Федерации от 16.05.2022 № 881 «Об осуществлении замены и (или) восстановления несущих строительных конструкций объекта капитального строительства при проведении капитального ремонта зданий, сооружений», иных правовых актов.

3. Анализ решений, предусмотренных экспертируемой проектной документацией, совместно с изучением предмета охраны объекта культурного наследия, определённого в приказе комитета по культуре Ленинградской области № 01-03/19-171 от 15.03.2019 г. (прил.2), показал, что особенности объекта культурного наследия в рамках рассматриваемого проекта не затрагиваются, или сохраняются без изменений (отсутствие влияния принятых проектных решений на сохранность предмета охраны описано в разделе 10.4. «*Описание и анализ проектной документации*» настоящего акта).

4. Анализ решений, предусмотренных экспертируемой проектной документацией, совместно с изучением акта определения влияния, визуальным обследованием объекта культурного наследия, показал, что предусмотренные данной проектной документацией работы не изменяют облик и не ухудшают условий, необходимых для сохранности объекта культурного наследия.

5. Представленная на экспертизу проектная документации разработана с учетом действующих требований по её составу, содержанию и оформлению, не противоречит действующему законодательству РФ об охране культурного наследия, учитывает требования задания комитета по сохранению культурного наследия Ленинградской области № 05-05/25-34 от 05.03.2025 г. (прил.5), не предполагает нарушений предмета охраны, определённого в приказе комитета по культуре Ленинградской области № 01-03/19-171 от 15.03.2019 г. (прил.2).

### **13. Вывод экспертизы в соответствии с требованиями, предусмотренными пунктом 22 Положения<sup>7</sup>:**

Проектная документация на проведение работ по сохранению объекта культурного наследия регионального значения «Братское захоронение советских воинов, погибших в 1941-44 гг.; обозначено более 2500 фамилий погибших, в том числе 4 Героя Советского Союза — Пальчиков С.П., Рытов Н.А., Скуридин А.К., Спирин А.И.», расположенного по адресу: Ленинградская обл., Ломоносовский р-н, д. Гостилицы, 23-км автомобильной дороги «Петродворец-Кейкино»: «Разработка научно-проектной документации на проведение работ по сохранению (в целях реставрации) объектов культурного наследия - памятников военной истории, расположенных на территории Ломоносовского района Ленинградской области», ООО «Профиль», 2025 г. Шифр 2025-342. Объект 7, в составе:

#### Раздел 1. Предварительные работы:

##### *Часть 1. Исходно-разрешительная документация:*

1.7. Исходно-разрешительная документация. Шифр: 2025-342-ИРД 7;

##### *Часть 2. Программа научно-исследовательских работ.*

2.7. Предварительные работы. Шифр: 2025-342-ПР 7;

##### *Часть 3. Фотофиксация до реставрации.*

3.7. Фотофиксация объекта культурного наследия до начала проведения работ. Шифр: 2025-342-ФФ 7;

#### Раздел 2. Комплексные научные исследования:

4.7. Комплексные научные исследования. Шифр: 2025-342-КНИ 7;

##### *Подраздел 1. Инженерные изыскания.*

5.7. Инженерно-геодезические изыскания. Шифр: 2025-342-ИГДИ 7;

---

<sup>7</sup> Формулировка дана по п.п. «н» п. 20 Положения о государственной историко-культурной экспертизе, утвержденного Постановлением Правительства Российской Федерации от 25.04.2024 №530.

### Раздел 3. Проект реставрации и приспособления:

*Стадия «Эскизный проект»:*

6.7. Эскизный проект. Шифр: 2025-342-ЭП 7;

*Стадия «Проект»:*

*Часть 1. «Пояснительная записка»:*

7.7. Общая пояснительная записка. Шифр: 2025-342-ПЗ 7;

*Часть 2. «Схема планировочной организации земельного участка».*

8.7. Схема планировочной организации земельного участка. Шифр: 2025-342-ПЗУ 7;

*Часть 3. «Архитектурные решения».*

9.7. Архитектурные решения. Шифр: 2025-342-АР 7;

*Часть 4. «Конструктивные и объемно-планировочные решения».*

10.7. Конструктивные решения. Шифр: 2025-342-КР 7;

*Часть 5. «Сведения об инженерном оборудовании, о сетях инженерно-технического обеспечения, перечень инженерно-технических мероприятий, содержание технологических решений».*

*Часть 5.1. «Система электроснабжения».*

11.7. Электроснабжение и электроосвещение, молниезащита, заземление. Шифр: 2025-342-ИОС 5.1-7;

*Часть 5.5. «Сети связи».*

12.7. Система охранного телевидения. Шифр: 2025-342-ИОС 5.5.1-7;

*Часть 7. «Проект организации строительства».*

13.7. Проект организации реставрации. Шифр: 2025-342-ПОР 7;

*Часть 8. «Мероприятия по охране окружающей среды».*

14.7. Перечень мероприятий по охране окружающей среды. Шифр: 2025-342-ООС 7;

*Часть 11. «Мероприятия по обеспечению доступа инвалидов».*

15.7. Мероприятий по обеспечению доступа инвалидов. Шифр: 2025-342-ОДИ 7;

*Часть 13. Иная документация в случаях, предусмотренных законодательными и иными нормативными правовыми актами Российской Федерации.*

17.7. Методические и технологические рекомендации по реставрации. Шифр: 2025-342-МР 7.

соответствует требованиям законодательства Российской Федерации в области государственной охраны объектов культурного наследия (положительное заключение).

**14. Перечень приложений к заключению экспертизы, обосновывающих вывод эксперта или экспертной комиссии и подлежащих размещению на официальном сайте органа охраны объектов культурного наследия в информационно-телекоммуникационной сети «Интернет».**

1. Историческая иконография.
2. Предмет охраны и границы территории объекта культурного наследия.
3. Материалы фотофиксации.
4. Протоколы заседаний экспертной комиссии и договоры.
5. Документы, представленные заказчиком.

Копии:

- Задание комитета по сохранению культурного наследия Ленинградской области № 05-05/25-34 от 05.03.2025 г.
- Копия лицензий разработчика проектной документации на деятельность по сохранению объектов культурного наследия №МКРФ 02430 от 06.04.2015 г.
- Выписка ЕГРН от 08.08.2025г. № КУВИ-001/2025-153019127.
- Разрешение на проведение работ по сохранению объекта культурного наследия № 05-02/25-54 от 03.07.2025.
- Паспорт объекта культурного наследия 471710903820005 от 25.08.2025.
- Приказ МК РФ № 88721-р от 26.04.2017 г.
- Выкопировки из Решения ленинградского областного Совета народных депутатов №189 от 16.05.1988.

Председатель экспертной комиссии: А.Е. Аверьянова:

ПОДПИСАНО ЭЛЕКТРОННОЙ

ПОДПИСЬЮ:

АВЕРЬЯНОВА АЛЕКСАНДРА

ЕВГЕНЬЕВНА

01 декабря 2025 года

Ответственный секретарь экспертной комиссии: Н.А. Давыдова:

ПОДПИСАНО ЭЛЕКТРОННОЙ

ПОДПИСЬЮ:

ДАВЫДОВА НИНА АНАТОЛЬЕВНА

01 декабря 2025 года

Эксперт - член экспертной комиссии: М.Н. Иванова-Голованкова:

ПОДПИСАНО ЭЛЕКТРОННОЙ

ПОДПИСЬЮ:

ИВАНОВА-ГОЛОВАНКОВА

МАРИНА НИКОЛАЕВНА

01 декабря 2025 года

**15. Дата оформления заключения экспертизы.** 01.12.2025 г.

**Приложение № 1** к акту по результатам государственной историко-культурной экспертизы проектной документации на проведение работ по сохранению объекта культурного наследия регионального значения «Братское захоронение советских воинов, погибших в 1941-44 гг.; обозначено более 2500 фамилий погибших, в том числе 4 Героя Советского Союза — Пальчиков С.П., Рытов Н.А., Скуридин А.К., Спирин А.И.», расположенного по адресу: Ленинградская обл., Ломоносовский р-н, д. Гостилицы, 23-км автомобильной дороги «Петродворец-Кейкино»: «Разработка научно-проектной документации на проведение работ по сохранению (в целях реставрации) объектов культурного наследия - памятников военной истории, расположенных на территории Ломоносовского района Ленинградской области», ООО «Профиль», 2025 г. Шифр 2025-342. Объект 7 от 01.12.2025 г.

## **Историческая иконография.**

### **Список иллюстраций.**

Илл. 1. Обелиск с цветником. На заднем плане стела на братском захоронении. Фото 1973 г. / Фотооткрытка. Из набора открыток «Зеленый пояс Славы» Автор: Стукалов В. А., Манушин Б. В Фото на сайте [pastvu.com p/1139678](http://pastvu.com/p/1139678), оригинал в фондах СПбГБУК «Историко-культурный музейный комплекс в Разливе», Номер по КП (ГИК): ИКМКР КП-1687. Номер в Госкаталоге: 15286886.

Илл. 2. Схема мемориала в 1958 года. / Архив Комитета по сохранению культурного наследия Ленинградской области. Д 369/ В20(В49).

Илл. 3. Стелы у братского захоронения. Фото 1970 г Фотограф Шахов Б.С. / Архив Комитета по сохранению культурного наследия Ленинградской области. Д 369/ В20(В49).

Илл. 4. Общий вид мемориала после реконструкции. Фото 1985 г. Фотограф Макаров В.В. Фото на сайте [pastvu.com p/968341](http://pastvu.com/p/968341).

Илл. 5. Общий вид кургана с бермой и подиумов с севера. Фото 2018 г.

Илл. 6. Общий вид подиума с мемориальной стеной с лицевой стороны. Фото 2017 г. /Архив Комитета по сохранению культурного наследия Ленинградской области. Д 369/ В24-8.

Илл. 7. Общий вид подиума с мемориальной стеной с обратной стороны до капитального ремонта. Фото 2017 г. /Архив Комитета по сохранению культурного наследия Ленинградской области. Д 369/ В24-8.

Илл. 8. Общий вид южной части подиума с мемориальной стеной и пандуса до капитального ремонта. Фото 2018 г. /Архив Комитета по сохранению культурного наследия Ленинградской области. Д 369/ В24-8.


Илл. 9. Композиция со звездой до капитального ремонта. Фото 2018 г. /Архив Комитета по сохранению культурного наследия Ленинградской области. Д 369/ В24-8.

Илл. 10. Площадка со стенами и звездой до капитального ремонта. Фото 2018 г. /Архив Комитета по сохранению культурного наследия Ленинградской области. Д 369/ В24-8.

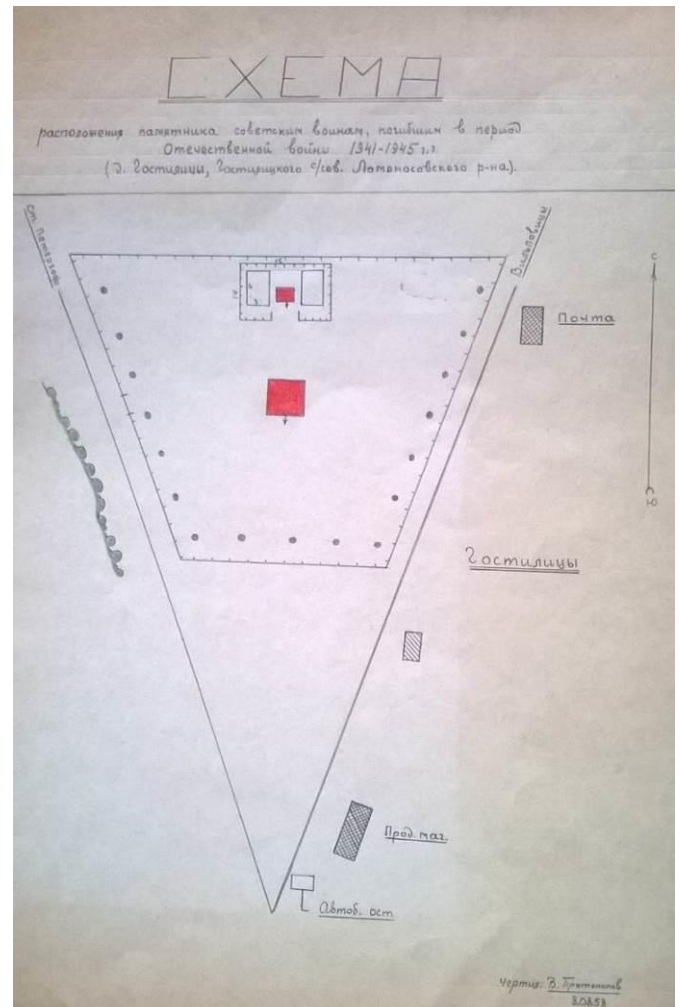
Илл. 11. Расчистка конструкций стен подиумов. Фото 2019 г. /Архив Комитета по сохранению культурного наследия Ленинградской области. Д 369/ В24-8.

Илл. 12. Расчистка конструкций стен на площадке композиции со звездой. Фото 2019 г. /Архив Комитета по сохранению культурного наследия Ленинградской области. Д 369/ В24-8.

Илл. 13. Монтаж облицовки после ремонта основания и установки арматурной сетки. Фото 2019 г. /Архив Комитета по сохранению культурного наследия Ленинградской области. Д 369/ В24-8.



Илл. 1. Обелиск с цветником. На заднем плане стела на братском захоронении. Фото 1973 г. / Фотооткрытка. Из набора открыток «Зеленый пояс Славы» Автор: Стукалов В. А., Манушин Б. В Фото на сайте [pastvu.com p/1139678](http://pastvu.com/p/1139678), оригинал в фондах СПбГБУК «Историко-культурный музейный комплекс в Разливе», Номер по КП (ГИК): ИКМКР КП-1687. Номер в Госкаталоге: 15286886.



Илл. 2. Схема мемориала в 1958 года. / Архив Комитета по сохранению культурного наследия Ленинградской области. Д 369/ В20(В49).



Илл. 3. Стелы у братского захоронения. Фото 1970 г Фотограф Шахов Б.С. / Архив Комитета по сохранению культурного наследия Ленинградской области. Д 369/ В20(В49).



Илл. 4. Общий вид мемориала после реконструкции. Фото 1985 г. Фотограф Макаров В.В.  
Фото на сайте [pastvu.com p/968341](http://pastvu.com/p/968341).



Илл. 5. Общий вид кургана с бермой и подиумов с севера. Фото 2018 г.



Илл. 6. Общий вид подиума с мемориальной стеной с лицевой стороны. Фото 2017 г.  
/Архив Комитета по сохранению культурного наследия Ленинградской области. Д 369/  
В24-8.



Илл. 7. Общий вид подиума с мемориальной стеной с обратной стороны до капитального  
ремонта. Фото 2017 г. /Архив Комитета по сохранению культурного наследия  
Ленинградской области. Д 369/ В24-8.



Илл. 8. Общий вид южной части подиума с мемориальной стеной и пандуса до капитального ремонта. Фото 2018 г. /Архив Комитета по сохранению культурного наследия Ленинградской области. Д 369/ В24-8.



Илл. 9. Композиция со звездой до капитального ремонта. Фото 2018 г. /Архив Комитета по сохранению культурного наследия Ленинградской области. Д 369/ В24-8.



Илл. 10. Площадка со стенами и звездой до капитального ремонта. Фото 2018 г. /Архив Комитета по сохранению культурного наследия Ленинградской области. Д 369/ В24-8.



Илл. 11. Расчистка конструкций стен подиумов. Фото 2019 г. /Архив Комитета по сохранению культурного наследия Ленинградской области. Д 369/ В24-8.




Илл. 12. Расчистка конструкций стен на площадке композиции со звездой. Фото 2019 г.  
/Архив Комитета по сохранению культурного наследия Ленинградской области. Д 369/  
B24-8.



Илл. 13. Монтаж облицовки после ремонта основания и установки арматурной сетки.  
Фото 2019 г. /Архив Комитета по сохранению культурного наследия Ленинградской  
области. Д 369/ B24-8.

**Приложение № 2** к акту по результатам государственной историко-культурной экспертизы проектной документации на проведение работ по сохранению объекта культурного наследия регионального значения «Братское захоронение советских воинов, погибших в 1941-44 гг.; обозначено более 2500 фамилий погибших, в том числе 4 Героя Советского Союза — Пальчиков С.П., Рытов Н.А., Скуридин А.К., Спирин А.И.», расположенного по адресу: Ленинградская обл., Ломоносовский р-н, д. Гостилицы, 23-км автомобильной дороги «Петродворец-Кейкино»: «Разработка научно-проектной документации на проведение работ по сохранению (в целях реставрации) объектов культурного наследия - памятников военной истории, расположенных на территории Ломоносовского района Ленинградской области», ООО «Профиль», 2025 г. Шифр 2025-342. Объект 7 от 01.12.2025 г.

**Предмет охраны и границы территории объекта культурного наследия.**



**АДМИНИСТРАЦИЯ ЛЕНИНГРАДСКОЙ ОБЛАСТИ  
КОМИТЕТ ПО КУЛЬТУРЕ ЛЕНИНГРАДСКОЙ ОБЛАСТИ**

**ПРИКАЗ**

«15» марта 2019 г.

№ 01-03/19-171  
Санкт-Петербург

**Об установлении границ территории и предмета охраны объекта культурного наследия регионального значения «Братское захоронение советских воинов, погибших в 1941-44 гг.; обозначено более 2500 фамилий погибших, в том числе 4 Героя Советского Союза – Пальчиков С.П., Рытов Н.А., Скуридин А.К., Спирин А.И.» по адресу: Ленинградская область, Ломоносовский муниципальный район, Гостилицкое сельское поселение, деревня Гостилицы, 23-км автомобильной дороги "Петродворец-Кейкино"**

В соответствии со ст. ст. 3.1, 9.2, 20, 33 Федерального закона от 25.06.2002 № 73-ФЗ «Об объектах культурного наследия (памятниках истории и культуры) народов Российской Федерации», ст. 4 областного закона от 25.12.2015 № 140-оз «О государственной охране, сохранении, использовании и популяризации объектов культурного наследия (памятников истории и культуры) народов Российской Федерации, расположенных на территории Ленинградской области», п. 2.2.2. Положения о комитете по культуре Ленинградской области, утвержденного постановлением Правительства Ленинградской области от 24.10.2017 № 431, приказываю:

1. Установить границы территории объекта культурного наследия регионального значения «Братское захоронение советских воинов, погибших в 1941-44 гг.; обозначено более 2500 фамилий погибших, в том числе 4 Героя Советского Союза – Пальчиков С.П., Рытов Н.А., Скуридин А.К., Спирин А.И.» по адресу: Ленинградская область, Ломоносовский муниципальный район, Гостилицкое сельское поселение, деревня Гостилицы, 23-км автомобильной дороги "Петродворец-Кейкино" (далее - Памятник), принятого на государственную охрану решением Леноблисполкома от 16.05.1988 № 189 согласно приложению 1 к настоящему приказу.

2. Установить предмет охраны Памятника согласно приложению 2 к настоящему приказу

3. Отделу по осуществлению полномочий Ленинградской области в сфере объектов культурного наследия департамента государственной охраны, сохранения и использования объектов культурного наследия комитета по культуре Ленинградской области обеспечить:

- внесение соответствующих сведений в Единый государственный реестр объектов культурного наследия (памятников истории и культуры) народов Российской Федерации;


- копию настоящего приказа направить в сроки, установленные действующим законодательством, в федеральный орган исполнительной власти, уполномоченный Правительством Российской Федерации на осуществление государственного кадастрового учета, государственной регистрации прав, ведение Единого государственного реестра недвижимости и предоставление сведений, содержащихся в Едином государственном реестре недвижимости, его территориальные органы.

4. Отделу взаимодействия с муниципальными образованиями, информатизации и организационной работы комитета по культуре Ленинградской области обеспечить размещение настоящего приказа на сайте комитета по культуре Ленинградской области в информационно-телекоммуникационной сети «Интернет».

5. Контроль за исполнением настоящего приказа возложить на заместителя начальника департамента государственной охраны, сохранения и использования объектов культурного наследия комитета по культуре Ленинградской области.

6. Настоящий приказ вступает в силу со дня его официального опубликования.

Председатель комитета



Е.В. Чайковский

Приложение № 1  
к приказу комитета по культуре  
Ленинградской области  
от «15» марта 2019 г.  
№ 01-03/19-171

**Границы территории объекта культурного наследия регионального значения «Братское захоронение советских воинов, погибших в 1941-44 гг.; обозначено более 2500 фамилий погибших, в том числе 4 Героя Советского Союза – Пальчиков С.П., Рытов Н.А., Скуридин А.К., Спирин А.И.» по адресу: Ленинградская область, Ломоносовский муниципальный район, Гостилицкое сельское поселение, деревня Гостилицы, 23-км автомобильной дороги "Петродворец-Кейкино"**

От точки 1 к точке 2 на юго-восток;  
от точки 2 к точке 3 на юго-запад;  
от точки 3 к точке 4 на юг;  
от точки 4 к точке 5 на юго-запад;  
от точки 5 к точке 6 на северо-запад;  
от точки 6 к точке 7 на север;  
от точки 7 к точке 8 на северо-восток;  
от точки 8 к точке 1 на северо-восток.

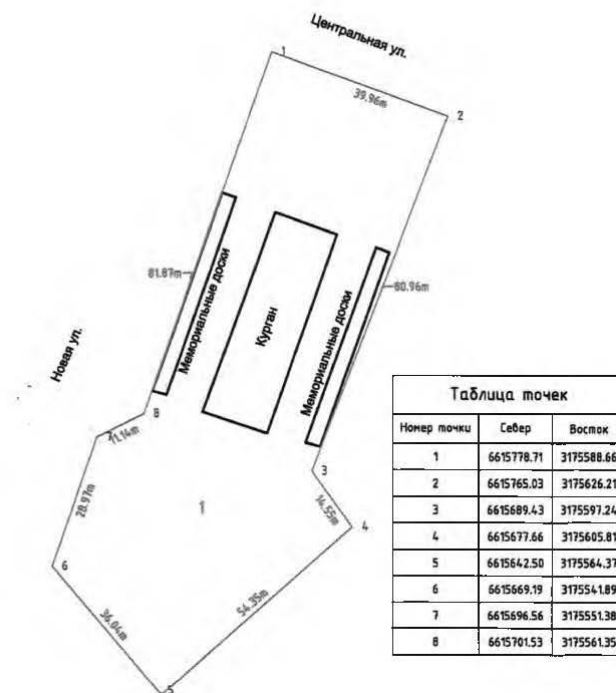
**Карта (схема) границ территории объекта культурного наследия регионального значения «Братское захоронение советских воинов, погибших в 1941-44 гг.; обозначено более 2500 фамилий погибших, в том числе 4 Героя Советского Союза – Пальчиков С.П., Рытов Н.А., Скуридин А.К., Спирин А.И.» по адресу: Ленинградская область, Ломоносовский муниципальный район, Гостилицкое сельское поселение, деревня Гостилицы, 23-км автомобильной дороги "Петродворец-Кейкино"**



Условные обозначения

- граница территории объекта культурного наследия регионального значения
- объект культурного наследия регионального значения

Перечень координат поворотных (характерных) точек границ территории объекта культурного наследия регионального значения «Братское захоронение советских воинов, погибших в 1941-44 гг.; обозначено более 2500 фамилий погибших, в том числе 4 Героя Советского Союза – Пальчиков С.П., Рытов Н.А., Скуридин А.К., Спирин А.И.» по адресу: Ленинградская область, Ломоносовский муниципальный район, Гостилицкое сельское поселение, деревня Гостилицы, 23-км автомобильной дороги "Петродворец-Кейкино"



Определение географических координат характерных точек границы территории объекта культурного наследия выполнено в местной системе координат.

**Режим использования территории объекта культурного наследия регионального значения «Братское захоронение советских воинов, погибших в 1941-44 гг.; обозначено более 2500 фамилий погибших, в том числе 4 Героя Советского Союза – Пальчиков С.П., Рытов Н.А., Скуридин А.К., Спирин А.И.» по адресу: Ленинградская область, Ломоносовский муниципальный район, Гостилицкое сельское поселение, деревня Гостилицы, 23-км автомобильной дороги "Петродворец-Кейкино"**

**На территории Памятника разрешается:**

- проведение работ по сохранению объекта культурного наследия (меры, направленные на обеспечение физической сохранности и сохранение историко-культурной ценности объекта культурного наследия, предусматривающие консервацию, ремонт, реставрацию, включающие в себя научно-исследовательские, изыскательские, проектные и производственные работы, научное руководство за проведением работ по сохранению объекта культурного наследия, технический и авторский надзор за проведением этих работ);
- реконструкция, ремонт существующих дорог, инженерных коммуникаций, благоустройство, озеленение, установка малых архитектурных форм, иная хозяйственная деятельность (по согласованию с региональным органом охраны объектов культурного наследия), не противоречащая требованиям обеспечения сохранности объекта культурного наследия и позволяющая обеспечить функционирование объекта культурного наследия в современных условиях, обеспечивающая недопущение ухудшения состояния территории объекта культурного наследия.

**На территории Памятника запрещается:**

- строительство объектов капитального строительства и увеличение объемно-пространственных характеристик существующих на территории объекта культурного наследия объектов капитального строительства; проведение земляных, строительных, мелиоративных работ и иных работ, за исключением работ по сохранению объекта культурного наследия или его отдельных элементов, сохранению историко-градостроительной или природной среды объекта культурного наследия;
- установка рекламных конструкций, распространение наружной рекламы;
- осуществление любых видов деятельности, ухудшающих экологические условия и гидрологический режим на территории объекта культурного наследия, создающих вибрационные нагрузки динамическим воздействием на грунты в зоне их взаимодействия с объектами культурного наследия.

Приложение № 2  
к приказу комитета по культуре  
Ленинградской области  
от «15» *марта* 2019 г.  
№ *01-03/19-171*

**Предмет охраны**  
объекта культурного наследия регионального значения «Братское захоронение советских воинов, погибших в 1941-44 гг.; обозначено более 2500 фамилий погибших, в том числе 4 Героя Советского Союза – Пальчиков С.П., Рытов Н.А., Скуридин А.К., Спирин А.И.» по адресу: Ленинградская область, Ломоносовский муниципальный район, Гостилицкое сельское поселение, деревня Гостилицы, 23-км автомобильной дороги "Петродворец-Кейкино"

№ п/п	Виды предмета охраны	Элементы предмета охраны
1	Мемориальное значение объекта	Причастность объекта к историческому событию: Великая Отечественная война 1941 – 1945 гг. История объекта связана с образованием Ораниенбаумского плацдарма и снятия блокады Ленинграда в 1941-1944 г.
2	Объемно-пространственное решение:	Историческое пространственное и архитектурно-композиционное решение мемориального комплекса братского захоронения представлено многоугольником сложной формы.
3	Конструкции памятника	Материал: -две стелы вдоль могильного холма – гранитные облицовочные плиты серого цвета -элемент звезда – железо окрашено бронзовой краской; -стены выделенного места «Звезда» - облицовка гранитными плитами серого цвета.
4	Архитектурное решение	Братское захоронение оформлено могильным холмом вдоль которого по обе стороны расположены бетонные стелы, облицованные гранитными плитами серого цвета. В средней части стел (по высоте) установлены гранитные плиты светло серого цвета с фамилиями захороненных в братской могиле павших воинов.

*Предмет охраны может быть уточнен при проведении дополнительных научных исследований*

**Приложение № 3** к акту по результатам государственной историко-культурной экспертизы проектной документации на проведение работ по сохранению объекта культурного наследия регионального значения «Братское захоронение советских воинов, погибших в 1941-44 гг.; обозначено более 2500 фамилий погибших, в том числе 4 Героя Советского Союза — Пальчиков С.П., Рытов Н.А., Скуридин А.К., Спирин А.И.», расположенного по адресу: Ленинградская обл., Ломоносовский р-н, д. Гостилицы, 23-км автомобильной дороги «Петродворец-Кейкино»: «Разработка научно-проектной документации на проведение работ по сохранению (в целях реставрации) объектов культурного наследия - памятников военной истории, расположенных на территории Ломоносовского района Ленинградской области», ООО «Профиль», 2025 г. Шифр 2025-342. Объект 7 от 01.12.2025 г.

## **Материалы фотофиксации.**

### **Список фотографий.**

1. «Братское захоронение советских воинов, погибших в 1941-44 гг.; обозначено более 2500 фамилий погибших, в том числе 4 Героя Советского Союза — Пальчиков С.П., Рытов Н.А., Скуридин А.К., Спирин А.И.». Общий вид. Давыдова Н.А. 06.11.2025.
2. «Братское захоронение советских воинов, погибших в 1941-44 гг.; обозначено более 2500 фамилий погибших, в том числе 4 Героя Советского Союза — Пальчиков С.П., Рытов Н.А., Скуридин А.К., Спирин А.И.». Общий вид. Территория объекта культурного наследия. Давыдова Н.А. 06.11.2025.
3. «Братское захоронение советских воинов, погибших в 1941-44 гг.; обозначено более 2500 фамилий погибших, в том числе 4 Героя Советского Союза — Пальчиков С.П., Рытов Н.А., Скуридин А.К., Спирин А.И.». Братское захоронение, оформленное могильным холмом. Давыдова Н.А. 06.11.2025.
4. «Братское захоронение советских воинов, погибших в 1941-44 гг.; обозначено более 2500 фамилий погибших, в том числе 4 Героя Советского Союза — Пальчиков С.П., Рытов Н.А., Скуридин А.К., Спирин А.И.». Братское захоронение, оформленное могильным холмом. Давыдова Н.А. 06.11.2025.
5. «Братское захоронение советских воинов, погибших в 1941-44 гг.; обозначено более 2500 фамилий погибших, в том числе 4 Героя Советского Союза — Пальчиков С.П., Рытов Н.А., Скуридин А.К., Спирин А.И.». Стелы, облицованные гранитными плитами. Давыдова Н.А. 06.11.2025.
6. «Братское захоронение советских воинов, погибших в 1941-44 гг.; обозначено более 2500 фамилий погибших, в том числе 4 Героя Советского Союза — Пальчиков С.П., Рытов Н.А., Скуридин А.К., Спирин А.И.». В средней части стел гранитные плиты светло серого цвета с фамилиями захороненных в братской могиле павших воинов. Давыдова Н.А. 06.11.2025.
7. «Братское захоронение советских воинов, погибших в 1941-44 гг.; обозначено более 2500 фамилий погибших, в том числе 4 Героя Советского Союза — Пальчиков С.П., Рытов Н.А., Скуридин А.К., Спирин А.И.». Территория объекта культурного наследия. Давыдова Н.А. 06.11.2025.
8. «Братское захоронение советских воинов, погибших в 1941-44 гг.; обозначено более 2500 фамилий погибших, в том числе 4 Героя Советского Союза — Пальчиков С.П.,

Рытов Н.А., Скуридин А.К., Спирин А.И.». Общий вид. Территория объекта культурного наследия. Давыдова Н.А. 06.11.2025.

9. «Братское захоронение советских воинов, погибших в 1941-44 гг.; обозначено более 2500 фамилий погибших, в том числе 4 Героя Советского Союза — Пальчиков С.П., Рытов Н.А., Скуридин А.К., Спирин А.И.». Территория объекта культурного наследия. Давыдова Н.А. 06.11.2025.

10. «Братское захоронение советских воинов, погибших в 1941-44 гг.; обозначено более 2500 фамилий погибших, в том числе 4 Героя Советского Союза — Пальчиков С.П., Рытов Н.А., Скуридин А.К., Спирин А.И.». Территория объекта культурного наследия. Давыдова Н.А. 06.11.2025.

11. «Братское захоронение советских воинов, погибших в 1941-44 гг.; обозначено более 2500 фамилий погибших, в том числе 4 Героя Советского Союза — Пальчиков С.П., Рытов Н.А., Скуридин А.К., Спирин А.И.». Территория объекта культурного наследия. Ступенчатые подъёмы. Давыдова Н.А. 06.11.2025.

12. «Братское захоронение советских воинов, погибших в 1941-44 гг.; обозначено более 2500 фамилий погибших, в том числе 4 Героя Советского Союза — Пальчиков С.П., Рытов Н.А., Скуридин А.К., Спирин А.И.». Вид на братское захоронение. Давыдова Н.А. 06.11.2025.

13. «Братское захоронение советских воинов, погибших в 1941-44 гг.; обозначено более 2500 фамилий погибших, в том числе 4 Героя Советского Союза — Пальчиков С.П., Рытов Н.А., Скуридин А.К., Спирин А.И.». Территория объекта культурного наследия. Давыдова Н.А. 06.11.2025.

14. «Братское захоронение советских воинов, погибших в 1941-44 гг.; обозначено более 2500 фамилий погибших, в том числе 4 Героя Советского Союза — Пальчиков С.П., Рытов Н.А., Скуридин А.К., Спирин А.И.». Территория объекта культурного наследия. Стела, холм и ступенчатые подъёмы. Давыдова Н.А. 06.11.2025.

15. «Братское захоронение советских воинов, погибших в 1941-44 гг.; обозначено более 2500 фамилий погибших, в том числе 4 Героя Советского Союза — Пальчиков С.П., Рытов Н.А., Скуридин А.К., Спирин А.И.». Территория объекта культурного наследия. Вид на стелу с торца. Давыдова Н.А. 06.11.2025.

16. «Братское захоронение советских воинов, погибших в 1941-44 гг.; обозначено более 2500 фамилий погибших, в том числе 4 Героя Советского Союза — Пальчиков С.П., Рытов Н.А., Скуридин А.К., Спирин А.И.». Территория объекта культурного наследия. Братское захоронение и ступенчатые подъёмы. Давыдова Н.А. 06.11.2025.

17. «Братское захоронение советских воинов, погибших в 1941-44 гг.; обозначено более 2500 фамилий погибших, в том числе 4 Героя Советского Союза — Пальчиков С.П., Рытов Н.А., Скуридин А.К., Спирин А.И.». Территория объекта культурного наследия. Общий вид на выделенное место «Звезда». Давыдова Н.А. 06.11.2025.

18. «Братское захоронение советских воинов, погибших в 1941-44 гг.; обозначено более 2500 фамилий погибших, в том числе 4 Героя Советского Союза — Пальчиков С.П., Рытов Н.А., Скуридин А.К., Спирин А.И.». Территория объекта культурного наследия. Общий вид на выделенное место «Звезда». Давыдова Н.А. 06.11.2025.

19. «Братское захоронение советских воинов, погибших в 1941-44 гг.; обозначено более 2500 фамилий погибших, в том числе 4 Героя Советского Союза — Пальчиков С.П., Рытов Н.А., Скуридин А.К., Спирин А.И.». Территория объекта культурного наследия. Общий вид на выделенное место «Звезда». Давыдова Н.А. 06.11.2025.
20. «Братское захоронение советских воинов, погибших в 1941-44 гг.; обозначено более 2500 фамилий погибших, в том числе 4 Героя Советского Союза — Пальчиков С.П., Рытов Н.А., Скуридин А.К., Спирин А.И.». Элемент «Звезда». Давыдова Н.А. 06.11.2025.
21. «Братское захоронение советских воинов, погибших в 1941-44 гг.; обозначено более 2500 фамилий погибших, в том числе 4 Героя Советского Союза — Пальчиков С.П., Рытов Н.А., Скуридин А.К., Спирин А.И.». Территория объекта культурного наследия. Стены выделенного места «Звезда» с облицовкой гранитными плитами. Давыдова Н.А. 06.11.2025.
22. «Братское захоронение советских воинов, погибших в 1941-44 гг.; обозначено более 2500 фамилий погибших, в том числе 4 Героя Советского Союза — Пальчиков С.П., Рытов Н.А., Скуридин А.К., Спирин А.И.». Территория объекта культурного наследия. Стены выделенного места «Звезда» с облицовкой гранитными плитами. Давыдова Н.А. 06.11.2025.
23. «Братское захоронение советских воинов, погибших в 1941-44 гг.; обозначено более 2500 фамилий погибших, в том числе 4 Героя Советского Союза — Пальчиков С.П., Рытов Н.А., Скуридин А.К., Спирин А.И.». Территория объекта культурного наследия. Стены выделенного места «Звезда» с облицовкой гранитными плитами. Давыдова Н.А. 06.11.2025.
24. «Братское захоронение советских воинов, погибших в 1941-44 гг.; обозначено более 2500 фамилий погибших, в том числе 4 Героя Советского Союза — Пальчиков С.П., Рытов Н.А., Скуридин А.К., Спирин А.И.». Территория объекта культурного наследия. Давыдова Н.А. 06.11.2025.
25. «Братское захоронение советских воинов, погибших в 1941-44 гг.; обозначено более 2500 фамилий погибших, в том числе 4 Героя Советского Союза — Пальчиков С.П., Рытов Н.А., Скуридин А.К., Спирин А.И.». Территория объекта культурного наследия. Давыдова Н.А. 06.11.2025.
26. «Братское захоронение советских воинов, погибших в 1941-44 гг.; обозначено более 2500 фамилий погибших, в том числе 4 Героя Советского Союза — Пальчиков С.П., Рытов Н.А., Скуридин А.К., Спирин А.И.». Территория объекта культурного наследия. Давыдова Н.А. 06.11.2025.
27. «Братское захоронение советских воинов, погибших в 1941-44 гг.; обозначено более 2500 фамилий погибших, в том числе 4 Героя Советского Союза — Пальчиков С.П., Рытов Н.А., Скуридин А.К., Спирин А.И.». Информационный щит комплекса. Давыдова Н.А. 06.11.2025.



1. «Братское захоронение советских воинов, погибших в 1941-44 гг.; обозначено более 2500 фамилий погибших, в том числе 4 Героя Советского Союза — Пальчиков С.П., Рытов Н.А., Скуридин А.К., Спирин А.И.». Общий вид. Давыдова Н.А. 06.11.2025.



2. «Братское захоронение советских воинов, погибших в 1941-44 гг.; обозначено более 2500 фамилий погибших, в том числе 4 Героя Советского Союза — Пальчиков С.П., Рытов Н.А., Скуридин А.К., Спирин А.И.». Общий вид. Территория объекта культурного наследия. Давыдова Н.А. 06.11.2025.



3. «Братское захоронение советских воинов, погибших в 1941-44 гг.; обозначено более 2500 фамилий погибших, в том числе 4 Героя Советского Союза — Пальчиков С.П., Рытов Н.А., Скуридин А.К., Спирин А.И.». Братское захоронение, оформленное могильным холмом. Давыдова Н.А. 06.11.2025.



4. «Братское захоронение советских воинов, погибших в 1941-44 гг.; обозначено более 2500 фамилий погибших, в том числе 4 Героя Советского Союза — Пальчиков С.П., Рытов Н.А., Скуридин А.К., Спирин А.И.». Братское захоронение, оформленное могильным холмом. Давыдова Н.А. 06.11.2025.



5. «Братское захоронение советских воинов, погибших в 1941-44 гг.; обозначено более 2500 фамилий погибших, в том числе 4 Героя Советского Союза — Пальчиков С.П., Рытов Н.А., Скуридин А.К., Спирин А.И.». Стелы, облицованные гранитными плитами. Давыдова Н.А. 06.11.2025.



6. «Братское захоронение советских воинов, погибших в 1941-44 гг.; обозначено более 2500 фамилий погибших, в том числе 4 Героя Советского Союза — Пальчиков С.П., Рытов Н.А., Скуридин А.К., Спирин А.И.». В средней части стел гранитные плиты светло серого цвета с фамилиями захороненных в братской могиле павших воинов. Давыдова Н.А. 06.11.2025.



7. «Братское захоронение советских воинов, погибших в 1941-44 гг.; обозначено более 2500 фамилий погибших, в том числе 4 Героя Советского Союза — Пальчиков С.П., Рытов Н.А., Скуридин А.К., Спирин А.И.». Территория объекта культурного наследия. Давыдова Н.А. 06.11.2025.



8. «Братское захоронение советских воинов, погибших в 1941-44 гг.; обозначено более 2500 фамилий погибших, в том числе 4 Героя Советского Союза — Пальчиков С.П., Рытов Н.А., Скуридин А.К., Спирин А.И.». Общий вид. Территория объекта культурного наследия. Давыдова Н.А. 06.11.2025.



9. «Братское захоронение советских воинов, погибших в 1941-44 гг.; обозначено более 2500 фамилий погибших, в том числе 4 Героя Советского Союза — Пальчиков С.П., Рытов Н.А., Скуридин А.К., Спирин А.И.». Территория объекта культурного наследия. Давыдова Н.А. 06.11.2025.



10. «Братское захоронение советских воинов, погибших в 1941-44 гг.; обозначено более 2500 фамилий погибших, в том числе 4 Героя Советского Союза — Пальчиков С.П., Рытов Н.А., Скуридин А.К., Спирин А.И.». Территория объекта культурного наследия. Давыдова Н.А. 06.11.2025.



11. «Братское захоронение советских воинов, погибших в 1941-44 гг.; обозначено более 2500 фамилий погибших, в том числе 4 Героя Советского Союза — Пальчиков С.П., Рытов Н.А., Скуридин А.К., Спирин А.И.». Территория объекта культурного наследия. Ступенчатые подъёмы. Давыдова Н.А. 06.11.2025.



12. «Братское захоронение советских воинов, погибших в 1941-44 гг.; обозначено более 2500 фамилий погибших, в том числе 4 Героя Советского Союза — Пальчиков С.П., Рытов Н.А., Скуридин А.К., Спирин А.И.». Вид на братское захоронение. Давыдова Н.А. 06.11.2025.



13. «Братское захоронение советских воинов, погибших в 1941-44 гг.; обозначено более 2500 фамилий погибших, в том числе 4 Героя Советского Союза — Пальчиков С.П., Рытов Н.А., Скуридин А.К., Спирин А.И.». Территория объекта культурного наследия. Давыдова Н.А. 06.11.2025.



14. «Братское захоронение советских воинов, погибших в 1941-44 гг.; обозначено более 2500 фамилий погибших, в том числе 4 Героя Советского Союза — Пальчиков С.П., Рытов Н.А., Скуридин А.К., Спирин А.И.». Территория объекта культурного наследия. Стела, холм и ступенчатые подъёмы. Давыдова Н.А. 06.11.2025.



15. «Братское захоронение советских воинов, погибших в 1941-44 гг.; обозначено более 2500 фамилий погибших, в том числе 4 Героя Советского Союза — Пальчиков С.П., Рытов Н.А., Скуридин А.К., Спирин А.И.». Территория объекта культурного наследия. Вид на стелу с торца. Давыдова Н.А. 06.11.2025.



16. «Братское захоронение советских воинов, погибших в 1941-44 гг.; обозначено более 2500 фамилий погибших, в том числе 4 Героя Советского Союза — Пальчиков С.П., Рытов Н.А., Скуридин А.К., Спирин А.И.». Территория объекта культурного наследия. Братское захоронение и ступенчатые подъёмы. Давыдова Н.А. 06.11.2025.



17. «Братское захоронение советских воинов, погибших в 1941-44 гг.; обозначено более 2500 фамилий погибших, в том числе 4 Героя Советского Союза — Пальчиков С.П., Рытов Н.А., Скуридин А.К., Спирин А.И.». Территория объекта культурного наследия. Общий вид на выделенное место «Звезда». Давыдова Н.А. 06.11.2025.



18. «Братское захоронение советских воинов, погибших в 1941-44 гг.; обозначено более 2500 фамилий погибших, в том числе 4 Героя Советского Союза — Пальчиков С.П., Рытов Н.А., Скуридин А.К., Спирин А.И.». Территория объекта культурного наследия. Общий вид на выделенное место «Звезда». Давыдова Н.А. 06.11.2025.



19. «Братское захоронение советских воинов, погибших в 1941-44 гг.; обозначено более 2500 фамилий погибших, в том числе 4 Героя Советского Союза — Пальчиков С.П., Рытов Н.А., Скуридин А.К., Спирин А.И.». Территория объекта культурного наследия. Общий вид на выделенное место «Звезда». Давыдова Н.А. 06.11.2025.



20. «Братское захоронение советских воинов, погибших в 1941-44 гг.; обозначено более 2500 фамилий погибших, в том числе 4 Героя Советского Союза — Пальчиков С.П., Рытов Н.А., Скуридин А.К., Спирин А.И.». Элемент «Звезда». Давыдова Н.А. 06.11.2025.



21. «Братское захоронение советских воинов, погибших в 1941-44 гг.; обозначено более 2500 фамилий погибших, в том числе 4 Героя Советского Союза — Пальчиков С.П., Рытов Н.А., Скуридин А.К., Спирин А.И.». Территория объекта культурного наследия. Стены выделенного места «Звезда» с облицовкой гранитными плитами. Давыдова Н.А. 06.11.2025.



22. «Братское захоронение советских воинов, погибших в 1941-44 гг.; обозначено более 2500 фамилий погибших, в том числе 4 Героя Советского Союза — Пальчиков С.П., Рытов Н.А., Скуридин А.К., Спирин А.И.». Территория объекта культурного наследия. Стены выделенного места «Звезда» с облицовкой гранитными плитами. Давыдова Н.А. 06.11.2025.



23. «Братское захоронение советских воинов, погибших в 1941-44 гг.; обозначено более 2500 фамилий погибших, в том числе 4 Героя Советского Союза — Пальчиков С.П., Рытов Н.А., Скуридин А.К., Спирин А.И.». Территория объекта культурного наследия. Стены выделенного места «Звезда» с облицовкой гранитными плитами. Давыдова Н.А. 06.11.2025.



24. «Братское захоронение советских воинов, погибших в 1941-44 гг.; обозначено более 2500 фамилий погибших, в том числе 4 Героя Советского Союза — Пальчиков С.П., Рытов Н.А., Скуридин А.К., Спирин А.И.». Территория объекта культурного наследия. Давыдова Н.А. 06.11.2025.



25. «Братское захоронение советских воинов, погибших в 1941-44 гг.; обозначено более 2500 фамилий погибших, в том числе 4 Героя Советского Союза — Пальчиков С.П., Рытов Н.А., Скуридин А.К., Спирин А.И.». Территория объекта культурного наследия. Давыдова Н.А. 06.11.2025.



26. «Братское захоронение советских воинов, погибших в 1941-44 гг.; обозначено более 2500 фамилий погибших, в том числе 4 Героя Советского Союза — Пальчиков С.П., Рытов Н.А., Скуридин А.К., Спирин А.И.». Территория объекта культурного наследия. Давыдова Н.А. 06.11.2025.



27. «Братское захоронение советских воинов, погибших в 1941-44 гг.; обозначено более 2500 фамилий погибших, в том числе 4 Героя Советского Союза — Пальчиков С.П., Рытов Н.А., Скуридин А.К., Спирин А.И.». Информационный щит комплекса. Давыдова Н.А. 06.11.2025.

**Приложение № 4** к акту по результатам государственной историко-культурной экспертизы проектной документации на проведение работ по сохранению объекта культурного наследия регионального значения «Братское захоронение советских воинов, погибших в 1941-44 гг.; обозначено более 2500 фамилий погибших, в том числе 4 Героя Советского Союза — Пальчиков С.П., Рытов Н.А., Скуридин А.К., Спирин А.И.», расположенного по адресу: Ленинградская обл., Ломоносовский р-н, д. Гостилицы, 23-км автомобильной дороги «Петродворец-Кейкино»: «Разработка научно-проектной документации на проведение работ по сохранению (в целях реставрации) объектов культурного наследия - памятников военной истории, расположенных на территории Ломоносовского района Ленинградской области», ООО «Профиль», 2025 г. Шифр 2025-342. Объект 7 от 01.12.2025 г.

### **Протоколы заседаний экспертной комиссии и договоры**

# **ПРОТОКОЛ №1**

**организационного заседания экспертной комиссии по проведению государственной историко-культурной экспертизы проектной документации на проведение работ по сохранению объекта культурного наследия регионального значения «Братское захоронение советских воинов, погибших в 1941-44 гг.; обозначено более 2500 фамилий погибших, в том числе 4 Героя Советского Союза — Пальчиков С.П., Рытов Н.А., Скуридин А.К., Спирин А.И.», расположенного по адресу: Ленинградская обл., Ломоносовский р-н, д. Гостилицы, 23-км автомобильной дороги «Петродворец-Кейкино»: «Разработка научно-проектной документации на проведение работ по сохранению (в целях реставрации) объектов культурного наследия - памятников военной истории, расположенных на территории Ломоносовского района Ленинградской области», ООО «Профиль», 2025 г. Шифр 2025-342. Объект 7.**

Санкт-Петербург

06 ноября 2025 г.

## **ПРИСУТСТВОВАЛИ аттестованные эксперты:**

**Аверьянова Александра Евгеньевна** (приказ Минкультуры России № 3399 от 19.12.2023 г.). Образование высшее - Институт живописи, скульптуры и архитектуры им. И.Е. Репина, архитектор, со стажем работы 45 лет. Самозанятая.

**Иванова-Голованкова Марина Николаевна** (приказ Министерства культуры РФ № 260 от 06.02.2023 г.). Образование высшее — Санкт-Петербургская государственная художественно-промышленная академия имени А. Л. Штиглица (2010 г.), искусствовед по специальности История и теория изобразительного искусства. Стаж работы 15 лет. ООО «НИВАД», руководитель научного отдела.

**Давыдова Нина Анатольевна** (приказ Минкультуры России № 3534 от 27.12.2023 г.). Образование высшее, инженер (садово-парковое и ландшафтное строительство) - Санкт-Петербургская Государственная Лесотехническая Академия им. С.М. Кирова; курсы повышения квалификации СПбГАСУ по направлению «архитектура»; магистр по направлению подготовки – «строительство» (СПб Политехнический университет Петра Великого). Стаж работы 20 лет. Ландшафтный архитектор 1 категории СПб ГБУК «Ленинградский зоологический парк».

## **ПОВЕСТКА ДНЯ:**

1. Утверждение состава членов экспертной комиссии.
2. Выборы председателя и ответственного секретаря экспертной комиссии.
3. Определение порядка работы и принятия решений экспертной комиссии.
4. Определение основных направлений работы экспертов.
5. Утверждение календарного плана работы экспертной комиссии.
6. О принятии от Заказчика документов для проведения экспертизы.

**1. Утверждение состава членов экспертной комиссии** по проведению государственной историко-культурной экспертизы проектной документации на проведение работ по сохранению объекта культурного наследия регионального значения «Братское захоронение советских воинов, погибших в 1941-44 гг.; обозначено более 2500 фамилий погибших, в том числе 4 Героя Советского Союза — Пальчиков С.П., Рытов Н.А., Скуридин А.К., Спирин А.И.», расположенного по адресу: Ленинградская обл., Ломоносовский р-н, д. Гостилицы, 23-км автомобильной дороги «Петродворец-Кейкино»: «Разработка научно-проектной документации на проведение работ по сохранению (в целях реставрации) объектов культурного наследия - памятников военной истории, расположенных на территории Ломоносовского района Ленинградской области», ООО «Профиль», 2025 г. Шифр 2025-342. Объект 7.

**Слушали:** Аверьянову А.Е.

- об утверждении состава членов экспертной комиссии;

**Постановили:**

- утвердить состав членов экспертной комиссии в следующем составе: Иванова-Голованкова М.Н., Аверьянова А.Е., Давыдова Н.А.

**Голосование:** 3 человека - за; против - нет; воздержавшихся - нет.

## **2. Выборы председателя и ответственного секретаря экспертной комиссии.**

**Слушали:** Аверьянову А.Е., Давыдову Н.А., Иванову-Голованкову М.Н.

... - о выборе председателя экспертной комиссии и её ответственного секретаря.

**Постановили:**

Председателем экспертной комиссии выбрать Аверьянову А.Е.

Ответственным секретарем экспертной комиссии выбрать Давыдову Н.А.

**Голосование:**

3 человека - за; против - нет; воздержавшихся - нет.

**3. Определение порядка работы и принятия решений экспертной комиссии.**

**Слушали:** Аверьянову А.Е., Давыдову Н.А., Иванову-Голованкову М.Н.

... - о порядке работы и принятии решений экспертной комиссии;

**Постановили:**

Экспертная комиссия проводит заседания в ходе выполнения государственной историко-культурной экспертизы, решения экспертной комиссии принимаются коллегиально, после проведения необходимых научных исследований, визуального изучения объекта культурного наследия и анализа проектной документации.

**Голосование:**

3 человека - за; против - нет; воздержавшихся - нет.

**4. Определение основных направлений работы экспертов.**

**Слушали:** Аверьянову А.Е., Давыдову Н.А., Иванову-Голованкову М.Н.

... - определение основных направлений работы экспертов.

**Постановили:**

определить следующие направления работы экспертов:

1. Аверьянова А.Е., Давыдова Н.А., Иванова-Голованкова М.Н., проводят анализ представленной проектной документации на предмет ее соответствия требованиям государственной охраны объектов культурного наследия. Ответственный за анализ акта определения влияния предполагаемых к проведению видов работ на конструктивные и другие характеристики надежности и безопасности объектов культурного наследия (памятников истории и культуры) народов Российской Федерации: Давыдова Н.А.

2. Аверьянова А.Е., Давыдова Н.А., Иванова-Голованкова М.Н., определяют состояние элементов предмета охраны объекта культурного наследия и предложенные проектные решения по его сохранению.

3. Аверьянова А.Е., Давыдова Н.А., Иванова-Голованкова М.Н., оценивают полноту и комплектность представленной на экспертизу проектной документации.

4. Осмотр объекта проводить коллегиально, ответственный за фотофиксацию – Давыдова Н.А.

**Голосование:**

3 человека - за; против - нет; воздержавшихся - нет.

**5. Утверждение календарного плана работы Экспертной комиссии.**

**Слушали:** Аверьянову А.Е., Давыдову Н.А., Иванову-Голованкову М.Н.

- об утверждении календарного плана работы Экспертной комиссии государственной историко-культурной экспертизы.

**Постановили:**

Утвердить календарный план работы Экспертной комиссии:

06 ноября 2025 г.- организационное заседание;

06 ноября 2025 г.- 01 декабря 2025 г. проведение государственной историко-культурной экспертизы (ГИКЭ), в том числе: 06 ноября 2025 г. - натурные обследования объекта; 07 ноября 2025 г.– 11 ноября 2025 г. оценка проектной документации в части полноты и достоверности сведений, её соответствия законодательству РФ; 12 ноября 2025 г. - 16 ноября 2025 г.- архивно-библиографические исследования; 17 ноября 2025 г. – 01 декабря 2025 г. - обобщение результатов исследования в заключении экспертизы, формирование электронной версии Акта ГИКЭ.

01 декабря 2025 г. - заседание Экспертной комиссии - подписание выводов экспертизы.

**Голосование:**

3 человека - за; против - нет; воздержавшихся - нет.

**6. О принятии от Заказчика документов для проведения экспертизы.**

**Слушали:** Аверьянову А.Е., Давыдову Н.А., Иванову-Голованкову М.Н.

... - о принятии от Заказчика документов для проведения экспертизы.

**Постановили:**

для проведения государственной историко-культурной экспертизы принять от Заказчика документы в составе:

Копии:

- Задание комитета по сохранению культурного наследия Ленинградской области № 05-05/25-34 от 05.03.2025 г.
- Предмет охраны и границы территории объекта культурного наследия - приказ комитета по культуре Ленинградской области № 01-03/19-171 от 15.03.2019 г.
- Копия лицензий разработчика проектной документации на деятельность по сохранению объектов культурного наследия №МКРФ 02430 от 06.04.2015 г.
- Выписка ЕГРН от 08.08.2025г. № КУВИ-001/2025-153019127.
- Разрешение на проведение работ по сохранению объекта культурного наследия № 05-02/25-54 от 03.07.2025.
- Паспорт объекта культурного наследия 471710903820005 от 25.08.2025.
- Приказ МК РФ № 88721-р от 26.04.2017 г.
- Выкопировки из Решения ленинградского областного Совета народных депутатов №189 от 16.05.1988.

Проектная документация на проведение работ по сохранению объекта культурного наследия регионального значения «Братское захоронение советских воинов, погибших в 1941-44 гг.; обозначено более 2500 фамилий погибших, в том числе 4 Героя Советского Союза — Пальчиков С.П., Рытов Н.А., Скуридин А.К., Спирин А.И.», расположенного по адресу: Ленинградская обл., Ломоносовский р-н, д. Гостилицы, 23-км автомобильной дороги «Петродворец-Кейкино»: «Разработка научно-проектной документации на проведение работ по сохранению (в целях реставрации) объектов культурного наследия - памятников военной истории, расположенных на территории Ломоносовского района Ленинградской области», ООО «Профиль», 2025 г. Шифр 2025-342. Объект 7.

**Голосование:**

3 человека - за; против - нет; воздержавшихся - нет.

*Председатель экспертной комиссии*  
Аверьянова Александра Евгеньевна



06.11.2025

*Ответственный секретарь экспертной комиссии*  
Давыдова Нина Анатольевна



06.11.2025

*Член экспертной комиссии*  
Иванова-Голованкова Марина Николаевна



06.11.2025

## ПРОТОКОЛ №2

заседания экспертной комиссии по проведению государственной историко-культурной экспертизы проектной документации на проведение работ по сохранению объекта культурного наследия регионального значения «Братское захоронение советских воинов, погибших в 1941-44 гг.; обозначено более 2500 фамилий погибших, в том числе 4 Героя Советского Союза — Пальчиков С.П., Рытов Н.А., Скуридин А.К., Спирин А.И.», расположенного по адресу: Ленинградская обл., Ломоносовский р-н, д. Гостилицы, 23-км автомобильной дороги «Петродворец-Кейкино»: «Разработка научно-проектной документации на проведение работ по сохранению (в целях реставрации) объектов культурного наследия - памятников военной истории, расположенных на территории Ломоносовского района Ленинградской области», ООО «Профиль», 2025 г. Шифр 2025-342. Объект 7.

Санкт-Петербург

01 декабря 2025 г.

### ПРИСУТСТВОВАЛИ аттестованные эксперты:

#### Председатель экспертной комиссии:

Аверьянова Александра Евгеньевна (приказ Минкультуры России № 3399 от 19.12.2023 г.)

#### Ответственный секретарь экспертной комиссии:

Давыдова Нина Анатольевна (приказ Минкультуры России № 3534 от 27.12.2023 г.)

#### Член экспертной комиссии:

Иванова-Голованкова Марина Николаевна (приказ Минкультуры России № 260 от 06.02.2023 г.).

#### Повестка дня:

1. Рассмотрение вывода государственной историко-культурной экспертизы проектной документации на проведение работ по сохранению объекта культурного наследия регионального значения «Братское захоронение советских воинов, погибших в 1941-44 гг.; обозначено более 2500 фамилий погибших, в том числе 4 Героя Советского Союза — Пальчиков С.П., Рытов Н.А., Скуридин А.К., Спирин А.И.», расположенного по адресу: Ленинградская обл., Ломоносовский р-н, д. Гостилицы, 23-км автомобильной дороги «Петродворец-Кейкино»: «Разработка научно-проектной документации на проведение работ по сохранению (в целях реставрации) объектов культурного наследия - памятников военной истории, расположенных на территории Ломоносовского района Ленинградской области», ООО «Профиль», 2025 г. Шифр 2025-342. Объект 7
2. Согласование вывода и подписание Акта экспертизы цифровой электронной подписью.
3. Принятие решения о передаче Акта государственной историко-культурной экспертизы Заказчику.

**Слушали:** Аверьянову А.Е., Давыдову Н.А., Иванову-Голованкову М.Н.

#### Постановили:

Согласиться с тем, что представленная проектная документация на проведение работ по сохранению объекта культурного наследия регионального значения «Братское захоронение советских воинов, погибших в 1941-44 гг.; обозначено более 2500 фамилий погибших, в том числе 4 Героя Советского Союза — Пальчиков С.П., Рытов Н.А., Скуридин А.К., Спирин А.И.», расположенного по адресу: Ленинградская обл., Ломоносовский р-н, д. Гостилицы, 23-км автомобильной дороги «Петродворец-Кейкино»: «Разработка научно-проектной документации на проведение работ по сохранению (в целях реставрации) объектов культурного наследия - памятников военной истории, расположенных на территории Ломоносовского района Ленинградской области», ООО «Профиль», 2025 г. Шифр 2025-342. Объект 7 соответствует требованиям законодательства Российской Федерации в области государственной охраны объектов культурного наследия.

Представить оформленный текст Акта экспертизы в электронном виде с формулировкой вывода.

Согласовать вывод и подписать Акт экспертизы в порядке, установленном Положением о государственной историко-культурной экспертизе, утвержденным Постановлением Правительства Российской Федерации от 25.04.2024 №530.

Передать заказчику Акт экспертизы, подписанный электронными подписями, со всеми прилагаемыми документами и материалами на электронном носителе в формате документа (PDF).

#### Голосование по всем вопросам одновременно:

3 человека - за; против - нет; воздержавшихся - нет.

*Председатель экспертной комиссии*  
Аверьянова Александра Евгеньевна

01.12.2025

*Ответственный секретарь экспертной комиссии*  
Давыдова Нина Анатольевна

01.12.2025

*Член экспертной комиссии*  
Иванова-Голованкова Марина Николаевна

01.12.2025

**ДОГОВОР № 06-11/25.1**

Санкт-Петербург

«06» ноября 2025 года

Гражданка РФ Аверьянова Александра Евгеньевна именуемая в дальнейшем ЭКСПЕРТ, с одной стороны, и общество с ограниченной ответственностью «Профиль» (ООО «Профиль»), именуемое в дальнейшем ЗАКАЗЧИК, в лице генерального директора Сальникова Дмитрия Вячеславовича, действующего на основании Устава, с другой стороны, вместе именуемые далее СТОРОНЫ, заключили настоящий Договор о нижеследующем:

**1. ПРЕДМЕТ ДОГОВОРА**

1.1. Заказчик поручает, а Эксперт обязуется выполнить работы по проведению государственной историко-культурной экспертизы по представленной Заказчиком проектной документации по титулам: «Разработка научно-проектной документации на проведение работ по сохранению (в целях реставрации) объектов культурного наследия - памятников военной истории, расположенных на территории Ломоносовского района Ленинградской области», ООО «Профиль», 2025 г. (шифр 2025-342); «Разработка научно-проектной документации на проведение работ по сохранению (в целях реставрации) объектов культурного наследия - памятников военной истории, расположенных на территории Кировского района Ленинградской области», ООО «Профиль», 2025 г. (шифр 2025-341).

1.2. Результатом работ по Договору являются Акты по результатам государственной историко-культурной экспертизы, подписанные экспертной комиссией. Всего 16 Актов – по числу объектов культурного наследия в составе вышеуказанных титулов проектной документации на проведение работ по сохранению (перечень объектов культурного наследия приложен в Приложении №1 к Договору). Заказчику передаются электронные версии актов в формате PDF со всеми приложениями на электронную почту Заказчика.

1.3. Эксперт обязуется обеспечить выполнение работ в соответствии с требованиями действующего законодательства в сфере охраны объектов культурного наследия, а именно Федерального закона от 25.06.2002 № 73-ФЗ «Об объектах культурного наследия (памятников истории и культуры народов Российской Федерации)», Положения о государственной историко-культурной экспертизе, утвержденного Постановлением Правительства РФ от 25.04.2024 №530.

1.4. Эксперт обязуется устранять замечания Госоргана к подготовленной в рамках исполнения настоящего договора документации в сроки, согласованные сторонами, в рамках гарантийных обязательств.

**2. СТОИМОСТЬ РАБОТ**

2.1. Стоимость работ по Договору составляет \_\_\_\_\_, является коммерческой тайной и не подлежит разглашению третьим лицам.

2.2. Стоимость работ по Договору включает все затраты Эксперта, в том числе связанные с устранением замечаний по требованию Госоргана.

**3. СРОК ВЫПОЛНЕНИЯ РАБОТ И ДЕЙСТВИЯ ДОГОВОРА**

3.1. Срок выполнения работ по проведению государственной историко-культурной экспертизы и передачи Заказчику Актов по результатам государственной историко-культурной экспертизы, подписанных экспертом, составляет 700 (семьсот) календарных дней со дня заключения договора при условии передачи Заказчиком завершённой проектной документации, подлежащей экспертизе и документов, необходимых для проведения экспертизы, список которых установлен Постановлением Правительства РФ от 25.04.2024 №530. Документы предоставляются Эксперту в течение 5 рабочих дней со дня заключения настоящего Договора, в электронном виде, в формате PDF. Сроки рассмотрения и согласования Актов по результатам государственной историко-культурной экспертизы устанавливаются регламентом Госоргана.

**4. ОТВЕТСТВЕННОСТЬ СТОРОН**

4.1. Эксперт обязан обеспечить выполнение Договора в установленный срок.

4.2. За невыполнение или ненадлежащее выполнение обязательств по настоящему Договору Эксперт и Заказчик несут имущественную ответственность в соответствии с действующим законодательством.

4.3. За нарушение Экспертом сроков выполнения работ по Договору Эксперт обязан по письменному требованию оплатить Заказчику неустойку от общей стоимости по Договору за

каждый день просрочки в размере 1/300 от ключевой ставки ЦБ РФ, но не более 20% от цены Договора.

4.4. За нарушение Заказчиком сроков оплаты выполненных по Договору работ Заказчик обязан по письменному требованию оплатить Эксперту неустойку в размере 1/300 от ключевой ставки ЦБ РФ за каждый день просрочки, но не более 20% от цены Договора.

4.5. Гарантия на результат работ по Договору составляет период, равный периоду рассмотрения органом охраны объектов культурного наследия заключения экспертизы и прилагаемых к нему документы и материалы, включая срок устранения замечаний, предложений, подготовки и подачи нового заключения экспертизы и прилагаемых к нему документов и материалов, в случае несогласия органа охраны объектов культурного наследия с заключением экспертизы без ограничений количества указанных обстоятельств, случаев.

4.6. Эксперт заверяет и гарантирует в отношении себя следующие обстоятельства:

4.6.1. является добросовестным налогоплательщиком (своевременно и полно исчисляет, и уплачивает налоги);

4.6.2. не искажает факты хозяйственной жизни и не ведет фиктивный документооборот;

4.6.3. не совершает сделки/операции с целью неуплаты или неполной уплаты и/или зачета/возврата суммы налога;

## **5. УВЕДОМЛЕНИЯ**

5.1. Любые уведомления, направляемые Сторонами в рамках настоящего Договора, должны быть оформлены в письменном виде и отправлены по почте заказным или ценным письмом с уведомлением/извещением о вручении (далее - извещение), курьерской службой, либо вручены уполномоченным представителем Стороны, отправляющей такое уведомление, уполномоченному представителю Стороны, принимающей такое уведомление, по акту приема-передачи документов. Датой уведомления считается дата его доставки, указанная в уведомлении о вручении или доставке, либо дата, указанная в акте приема-передачи документов.

5.2. Если по какой-либо причине извещение о необходимости получения уведомления, направленное почтовой службой по адресу, указанному в разделе 12 настоящего Договора, либо по адресу места нахождения Стороны, по любой причине не было принято Стороной, такое уведомление считается полученным по прошествии 5 (пяти) рабочих дней после его передачи в почтовое отделение, направившее извещение о необходимости получения уведомления.

## **6. ПРОЧИЕ УСЛОВИЯ**

6.1. Заказчик в любое время имеет право расторгнуть Договор в одностороннем внесудебном порядке письменным уведомлением не менее чем за 20 (двадцать) дней. При расторжении Договора оплате подлежат выполненные к моменту расторжения работы/оказанные услуги. Стоимость авансированных работ/услуг, не выполненных Исполнителем подлежит возврату Заказчику в течение 5 дней с даты расторжения Договора по настоящему пункту.

6.2. До начала выполнения и в процессе проведения экспертизы Исполнитель вправе запрашивать у Заказчика документы, необходимые для проведения данной экспертизы, список которых установлен Постановлением Правительства РФ от 25.04.2024 №530.

6.3. Передачу документов для согласования с Госорганом осуществляет Заказчик.

6.4. Право собственности у Заказчика на создаваемую (передаваемую) продукцию наступает с момента полной оплаты работ по Договору.

6.5. К настоящему Договору прилагаются и являются его неотъемлемой частью:

Приложение №1 – Перечень объектов культурного наследия.

**ЗАКАЗЧИК:**  
**ООО «Профиль»,**

Юр. Адрес: 194044, Санкт-Петербург, ул.  
Чугунная, д.4а, офис 500  
Факт. Адрес: 194044, Санкт-Петербург, ул.  
Чугунная, д.4а, офис 500  
ИНН 7802182380/КПП 780401001  
р/счет 40702810102000001857 в АО "СМП  
БАНК", Санкт-Петербург  
к/счет 301018107000000000783  
БИК 044030783  
ОГРН 1037804035851, ОКПО 57921814  
ОКВЭД 42.21; 42.22; 45.24; 42.25; 74.20

**ИСПОЛНИТЕЛЬ:**  
**ЭКСПЕРТ:**  
**Аверьянова Александра Евгеньевна**



Сальников Д.В.

A handwritten signature in blue ink, appearing to be 'А.Е. Аверьянова', is written over a horizontal line.

Аверьянова А.Е.

## **ПЕРЕЧЕНЬ ОБЪЕКТОВ КУЛЬТУРНОГО НАСЛЕДИЯ**

*Ленинградская область, Кировский район.*

Объект культурного наследия регионального значения «Братское захоронение летчиков-балтийцев, погибших в 1942 г.». Ленинградская область, Кировский район, д. Выстав, в 15 км севернее ст. Войбокало, на юго-восточной окраине деревни.

Объект культурного наследия регионального значения «Братское захоронение советских воинов, погибших в 1941-1944 гг.». Ленинградская область, Кировский район, д. Лаврово, в 18 км к северо-западу от ст. Войбокало, на побережье Ладоги, близ автодороги Войбокало-Кобона.

Объект культурного наследия регионального значения «Братское захоронение ленинградцев, погибших при эвакуации 1941-1943 гг.». Ленинградская область, Кировский район, д. Лаврово, в 18 км к северо-западу от ст. Войбокало, на побережье Ладоги, близ гражданского кладбища.

Объект культурного наследия регионального значения «Братское захоронение советских воинов, погибших в 1941-1944 гг.». Ленинградская область, Кировский район, д. Низово, в 2,5 км к востоку от д. Кобона, в центре деревни.

Объект культурного наследия регионального значения «Братское захоронение советских воинов и ленинградцев, погибших в 1941-1943 гг.». Ленинградская область, Кировский район, д. Кобона, в 25 км северо-западнее ст. Войбокало, на побережье Ладоги; на гражданском кладбище, на восточной стороне кладбища.

Объект культурного наследия регионального значения «Памятный знак-стела, посвящен «Дороге жизни», которая проходила здесь в 1941-43 гг.». Ленинградская область, Кировский район, Войбокало, ж.д. станция, на линии Мга-Волховстрой, в зоне станции.

Объект культурного наследия регионального значения «Памятник-автомашина в честь автомобилистов, работавших на «Дороге жизни», проходившей здесь в 1941-1943 гг. Рядом - место захоронения неизвестного шофера, погибшего в годы войны». Ленинградская область, Кировский район, д. Дусьево, близ перекрестка дорог Ленинград - Петрозаводск и Войбокало – Кобона.

*Ленинградская область, Ломоносовский район.*

Объект культурного наследия регионального значения «Братское захоронение советских воинов, погибших в 1919 г.». Ленинградская область, Ломоносовский муниципальный район, Гостилицкое сельское поселение, деревня Гостилицы, ул. Парковая.

Объект культурного наследия федерального значения «Памятник "Гостилицкий" на "Ораниенбаумском пятачке"». Ленинградская область, Ломоносовский район, деревня Гостилицы, 23-км автомобильной дороги «Петровдворец-Кейкино».

Объект культурного наследия регионального значения "Памятник-obelisk на рубеже обороны советских войск в 1941-44 гг. Ленинградская область, Ломоносовский район, д. Порожки, на 19 км Гостилицкого шоссе, в 2-х км к западу от деревни, на горе Колокольной.

Объект культурного наследия федерального значения «Памятник "Якорь"». Ленинградская область, Ломоносовский район, муниципальное образование «Пениковское сельское поселение», 10 км Гостилицкого шоссе.

Объект культурного наследия федерального значения «Памятник "Атака" на "Ораниенбаумском пятачке"». Ленинградская область, Ломоносовский район, МО Пениковское сельское поселение, 8 км Гостилицкого шоссе.

Объект культурного наследия федерального значения «Памятник "Январский гром" на "Ораниенбаумском пятачке"». Ленинградская область, Ломоносовский район, близ деревни Порожки, 19-й км Гостилицкого шоссе.

Объект культурного наследия регионального значения «Братское захоронение советских воинов, погибших в 1941-44 гг.; обозначено более 2500 фамилий погибших, в том числе 4 Героя Советского Союза - Пальчиков С.П., Рытов Н.А., Скуридин А.К., Спирин А.И.». Ленинградская область, Ломоносовский район, д. Гостилицы, в 20 км к югу от г. Ломоносова, на 23 км Гостилицкого шоссе. В центре деревни, близ памятника-obeliska, относящегося к «Зеленому поясу Славы» Ленинграда.

Объект культурного наследия федерального значения «Памятник 'Берег мужественных' на "Ораниенбаумском пятачке"». Ломоносовский район, деревня Керново. Ленинградская область, Сосновоборский городской округ, г. Сосновый Бор, ул. Набережная реки Воронки, д. 6.

**ЗАКАЗЧИК:**

**ИСПОЛНИТЕЛЬ:**

Генеральный директор  
ООО «Профиль»

Эксперт:



Сальников Д.В.

Аверьянова А.Е.

## ДОГОВОР № 06-11/25.2

Санкт-Петербург

«06» ноября 2025 года

**Гражданка РФ Иванова-Голованкова Марина Николаевна**, именуемая в дальнейшем **ЭКСПЕРТ**, с одной стороны, и общество с ограниченной ответственностью «Профиль» (ООО «Профиль»), именуемое в дальнейшем **ЗАКАЗЧИК**, в лице генерального директора Сальникова Дмитрия Вячеславовича, действующего на основании Устава, с другой стороны, вместе именуемые далее **СТОРОНЫ**, заключили настоящий Договор о нижеследующем:

### 1. ПРЕДМЕТ ДОГОВОРА

1.1. Заказчик поручает, а Эксперт обязуется выполнить работы по проведению государственной историко-культурной экспертизы по представленной Заказчиком проектной документации по титулам: «Разработка научно-проектной документации на проведение работ по сохранению (в целях реставрации) объектов культурного наследия - памятников военной истории, расположенных на территории Ломоносовского района Ленинградской области», ООО «Профиль», 2025 г. (шифр 2025-342); «Разработка научно-проектной документации на проведение работ по сохранению (в целях реставрации) объектов культурного наследия - памятников военной истории, расположенных на территории Кировского района Ленинградской области», ООО «Профиль», 2025 г. (шифр 2025-341).

1.2. Результатом работ по Договору являются Акты по результатам государственной историко-культурной экспертизы, подписанные экспертной комиссией. Всего 16 Актов – по числу объектов культурного наследия в составе вышеуказанных титулов проектной документации на проведение работ по сохранению (перечень объектов культурного наследия приложен в Приложении №1 к Договору). Заказчику передаются электронные версии актов в формате PDF со всеми приложениями на электронную почту Заказчика.

1.3. Эксперт обязуется обеспечить выполнение работ в соответствии с требованиями действующего законодательства в сфере охраны объектов культурного наследия, а именно Федерального закона от 25.06.2002 № 73-ФЗ «Об объектах культурного наследия (памятников истории и культуры народов Российской Федерации)», Положения о государственной историко-культурной экспертизе, утвержденного Постановлением Правительства РФ от 25.04.2024 №530.

1.4. Эксперт обязуется устранять замечания Госоргана к подготовленной в рамках исполнения настоящего договора документации в сроки, согласованные сторонами, в рамках гарантийных обязательств.

### 2. СТОИМОСТЬ РАБОТ

2.1. Стоимость работ по Договору составляет \_\_\_\_\_, является коммерческой тайной и не подлежит разглашению третьим лицам.

2.2. Стоимость работ по Договору включает все затраты Эксперта, в том числе связанные с устранением замечаний по требованию Госоргана.

### 3. СРОК ВЫПОЛНЕНИЯ РАБОТ И ДЕЙСТВИЯ ДОГОВОРА

3.1. Срок выполнения работ по проведению государственной историко-культурной экспертизы и передачи Заказчику Актов по результатам государственной историко-культурной экспертизы, подписанных экспертом, составляет 700 (семьсот) календарных дней со дня заключения договора при условии передачи Заказчиком завершённой проектной документации, подлежащей экспертизе и документов, необходимых для проведения экспертизы, список которых установлен Постановлением Правительства РФ от 25.04.2024 №530. Документы предоставляются Эксперту в течение 5 рабочих дней со дня заключения настоящего Договора, в электронном виде, в формате PDF. Сроки рассмотрения и согласования Актов по результатам государственной историко-культурной экспертизы устанавливаются регламентом Госоргана.

### 4. ОТВЕТСТВЕННОСТЬ СТОРОН

4.1. Эксперт обязан обеспечить выполнение Договора в установленный срок.

4.2. За невыполнение или ненадлежащее выполнение обязательств по настоящему Договору Эксперт и Заказчик несут имущественную ответственность в соответствии с действующим законодательством.

4.3. За нарушение Экспертом сроков выполнения работ по Договору Эксперт обязан по письменному требованию оплатить Заказчику неустойку от общей стоимости по Договору за каждый день просрочки в размере 1/300 от ключевой ставки ЦБ РФ, но не более 20% от цены Договора.

4.4. За нарушение Заказчиком сроков оплаты выполненных по Договору работ Заказчик обязан по письменному требованию оплатить Эксперту неустойку в размере 1/300 от ключевой ставки ЦБ РФ за каждый день просрочки, но не более 20% от цены Договора.

4.5. Гарантия на результат работ по Договору составляет период, равный периоду рассмотрения органом охраны объектов культурного наследия заключения экспертизы и прилагаемых к нему документы и материалы, включая срок устранения замечаний, предложений, подготовки и подачи нового заключения экспертизы и прилагаемых к нему документов и материалов, в случае несогласия органа охраны объектов культурного наследия с заключением экспертизы без ограничений количества указанных обстоятельств, случаев.

4.6. Эксперт заверяет и гарантирует в отношении себя следующие обстоятельства:

4.6.1. является добросовестным налогоплательщиком (своевременно и полно исчисляет, и уплачивает налоги);

4.6.2. не искажает факты хозяйственной жизни и не ведет фиктивный документооборот;

4.6.3. не совершает сделки/операции с целью неуплаты или неполной уплаты и/или зачета/возврата суммы налога;

## **5. УВЕДОМЛЕНИЯ**

5.1. Любые уведомления, направляемые Сторонами в рамках настоящего Договора, должны быть оформлены в письменном виде и отправлены по почте заказным или ценным письмом с уведомлением/извещением о вручении (далее - извещение), курьерской службой, либо вручены уполномоченным представителем Стороны, отправляющей такое уведомление, уполномоченному представителю Стороны, принимающей такое уведомление, по акту приема-передачи документов. Датой уведомления считается дата его доставки, указанная в уведомлении о вручении или доставке, либо дата, указанная в акте приема-передачи документов.

5.2. Если по какой-либо причине извещение о необходимости получения уведомления, направленное почтовой службой по адресу, указанному в разделе 12 настоящего Договора, либо по адресу места нахождения Стороны, по любой причине не было принято Стороной, такое уведомление считается полученным по прошествии 5 (пяти) рабочих дней после его передачи в почтовое отделение, направившее извещение о необходимости получения уведомления.

## **6. ПРОЧИЕ УСЛОВИЯ**

6.1. Заказчик в любое время имеет право расторгнуть Договор в одностороннем внесудебном порядке письменным уведомлением не менее чем за 20 (двадцать) дней. При расторжении Договора оплате подлежат выполненные к моменту расторжения работы/оказанные услуги. Стоимость авансированных работ/услуг, не выполненных Исполнителем подлежит возврату Заказчику в течение 5 дней с даты расторжения Договора по настоящему пункту.

6.2. До начала выполнения и в процессе проведения экспертизы Исполнитель вправе запрашивать у Заказчика документы, необходимые для проведения данной экспертизы, список которых установлен Постановлением Правительства РФ от 25.04.2024 №530.

6.3. Передачу документов для согласования с Госорганом осуществляет Заказчик.

6.4. Право собственности у Заказчика на создаваемую (передаваемую) продукцию наступает с момента полной оплаты работ по Договору.

6.5. К настоящему Договору прилагаются и являются его неотъемлемой частью:

Приложение №1 – Перечень объектов культурного наследия.

**ЗАКАЗЧИК:**  
**ООО «Профиль»,**

Юр. Адрес: 194044, Санкт-Петербург, ул.  
Чугунная, д.4а, офис 500  
Факт. Адрес: 194044, Санкт-Петербург, ул.  
Чугунная, д.4а, офис 500  
ИНН 7802182380/КПП 780401001  
р/счет 40702810102000001857 в АО "СМП  
БАНК", Санкт-Петербург  
к/счет 301018107000000000783  
БИК 044030783  
ОГРН 1037804035851, ОКПО 57921814  
ОКВЭД 42.21; 42.22; 45.24; 42.25; 74.20

**ИСПОЛНИТЕЛЬ:**  
**ЭКСПЕРТ:**  
**Иванова-Голованкова Марина**  
**Николаевна**

  
Сальников Д.В.  




Иванова-Голованкова М.Н.

## **ПЕРЕЧЕНЬ ОБЪЕКТОВ КУЛЬТУРНОГО НАСЛЕДИЯ**

*Ленинградская область, Кировский район.*

Объект культурного наследия регионального значения «Братское захоронение летчиков-балтийцев, погибших в 1942 г.». Ленинградская область, Кировский район, д. Выстав, в 15 км севернее ст. Войбокало, на юго-восточной окраине деревни.

Объект культурного наследия регионального значения «Братское захоронение советских воинов, погибших в 1941-1944 гг.». Ленинградская область, Кировский район, д. Лаврово, в 18 км к северо-западу от ст. Войбокало, на побережье Ладоги, близ автодороги Войбокало-Кобона.

Объект культурного наследия регионального значения «Братское захоронение ленинградцев, погибших при эвакуации 1941-1943 гг.». Ленинградская область, Кировский район, д. Лаврово, в 18 км к северо-западу от ст. Войбокало, на побережье Ладоги, близ гражданского кладбища.

Объект культурного наследия регионального значения «Братское захоронение советских воинов, погибших в 1941-1944 гг.». Ленинградская область, Кировский район, д. Низово, в 2,5 км к востоку от д. Кобона, в центре деревни.

Объект культурного наследия регионального значения «Братское захоронение советских воинов и ленинградцев, погибших в 1941-1943 гг.». Ленинградская область, Кировский район, д. Кобона, в 25 км северо-западнее ст. Войбокало, на побережье Ладоги; на гражданском кладбище, на восточной стороне кладбища.

Объект культурного наследия регионального значения «Памятный знак-стела, посвящен «Дороге жизни», которая проходила здесь в 1941-43 гг.». Ленинградская область, Кировский район, Войбокало, ж.д. станция, на линии Мга-Волховстрой, в зоне станции.

Объект культурного наследия регионального значения «Памятник-автомашина в честь автомобилистов, работавших на «Дороге жизни», проходившей здесь в 1941-1943 гг. Рядом - место захоронения неизвестного шофера, погибшего в годы войны». Ленинградская область, Кировский район, д. Дусьево, близ перекрестка дорог Ленинград - Петрозаводск и Войбокало – Кобона.

*Ленинградская область, Ломоносовский район.*

Объект культурного наследия регионального значения «Братское захоронение советских воинов, погибших в 1919 г.». Ленинградская область, Ломоносовский муниципальный район, Гостилицкое сельское поселение, деревня Гостилицы, ул. Парковая.

Объект культурного наследия федерального значения «Памятник "Гостилицкий" на "Ораниенбаумском пятачке"». Ленинградская область, Ломоносовский район, деревня Гостилицы, 23-км автомобильной дороги «Петровдворец-Кейкино».

Объект культурного наследия регионального значения "Памятник-obelisk на рубеже обороны советских войск в 1941-44 гг. Ленинградская область, Ломоносовский район, д. Порожки, на 19 км Гостилицкого шоссе, в 2-х км к западу от деревни, на горе Колокольной.

Объект культурного наследия федерального значения «Памятник "Якорь"». Ленинградская область, Ломоносовский район, муниципальное образование «Пениковское сельское поселение», 10 км Гостилицкого шоссе.

Объект культурного наследия федерального значения «Памятник "Атака" на "Ораниенбаумском пятачке"». Ленинградская область, Ломоносовский район, МО Пениковское сельское поселение, 8 км Гостилицкого шоссе.

Объект культурного наследия федерального значения «Памятник "Январский гром" на "Ораниенбаумском пятачке"». Ленинградская область, Ломоносовский район, близ деревни Порожки, 19-й км Гостилицкого шоссе.

Объект культурного наследия регионального значения «Братское захоронение советских воинов, погибших в 1941-44 гг.; обозначено более 2500 фамилий погибших, в том числе 4 Героя Советского Союза - Пальчиков С.П., Рытов Н.А., Скуридин А.К., Спирин А.И.». Ленинградская область, Ломоносовский район, д. Гостилицы, в 20 км к югу от г. Ломоносова, на 23 км Гостилицкого шоссе. В центре деревни, близ памятника-obeliska, относящегося к «Зеленому поясу Славы» Ленинграда.

Объект культурного наследия федерального значения «Памятник 'Берег мужественных' на "Ораниенбаумском пятачке"». Ломоносовский район, деревня Керново. Ленинградская область, Сосновоборский городской округ, г. Сосновый Бор, ул. Набережная реки Воронки, д. 6.

**ЗАКАЗЧИК:**

**ИСПОЛНИТЕЛЬ:**

Генеральный директор  
ООО «Профиль»

Эксперт:

  
 Сальников Д.В.

  
Иванова-Голованкова М.Н.

**ДОГОВОР № 06-11/25.3**

Санкт-Петербург

«06» ноября 2025 года

**Гражданка РФ Давыдова Нина Анатольевна**, именуемая в дальнейшем **ЭКСПЕРТ**, с одной стороны, и общество с ограниченной ответственностью «Профиль» (ООО «Профиль»), именуемое в дальнейшем **ЗАКАЗЧИК**, в лице генерального директора Сальникова Дмитрия Вячеславовича, действующего на основании Устава, с другой стороны, вместе именуемые далее **СТОРОНЫ**, заключили настоящий Договор о нижеследующем:

**1. ПРЕДМЕТ ДОГОВОРА**

1.1. Заказчик поручает, а Эксперт обязуется выполнить работы по проведению государственной историко-культурной экспертизы по представленной Заказчиком проектной документации по титулам: «Разработка научно-проектной документации на проведение работ по сохранению (в целях реставрации) объектов культурного наследия - памятников военной истории, расположенных на территории Ломоносовского района Ленинградской области», ООО «Профиль», 2025 г. (шифр 2025-342); «Разработка научно-проектной документации на проведение работ по сохранению (в целях реставрации) объектов культурного наследия - памятников военной истории, расположенных на территории Кировского района Ленинградской области», ООО «Профиль», 2025 г. (шифр 2025-341).

1.2. Результатом работ по Договору являются Акты по результатам государственной историко-культурной экспертизы, подписанные экспертной комиссией. Всего 16 Актов – по числу объектов культурного наследия в составе вышеуказанных титулов проектной документации на проведение работ по сохранению (перечень объектов культурного наследия приложен в Приложении №1 к Договору). Заказчику передаются электронные версии актов в формате PDF со всеми приложениями на электронную почту Заказчика.

1.3. Эксперт обязуется обеспечить выполнение работ в соответствии с требованиями действующего законодательства в сфере охраны объектов культурного наследия, а именно Федерального закона от 25.06.2002 № 73-ФЗ «Об объектах культурного наследия (памятников истории и культуры народов Российской Федерации)», Положения о государственной историко-культурной экспертизе, утвержденного Постановлением Правительства РФ от 25.04.2024 №530.

1.4. Эксперт обязуется устранять замечания Госоргана к подготовленной в рамках исполнения настоящего договора документации в сроки, согласованные сторонами, в рамках гарантийных обязательств.

**2. СТОИМОСТЬ РАБОТ**

2.1. Стоимость работ по Договору составляет \_\_\_\_\_, является коммерческой тайной и не подлежит разглашению третьим лицам.

2.2. Стоимость работ по Договору включает все затраты Эксперта, в том числе связанные с устранением замечаний по требованию Госоргана.

**3. СРОК ВЫПОЛНЕНИЯ РАБОТ И ДЕЙСТВИЯ ДОГОВОРА**

3.1. Срок выполнения работ по проведению государственной историко-культурной экспертизы и передачи Заказчику Актов по результатам государственной историко-культурной экспертизы, подписанных экспертом, составляет 700 (семьсот) календарных дней со дня заключения договора при условии передачи Заказчиком завершённой проектной документации, подлежащей экспертизе и документов, необходимых для проведения экспертизы, список которых установлен Постановлением Правительства РФ от 25.04.2024 №530. Документы предоставляются Эксперту в течение 5 рабочих дней со дня заключения настоящего Договора, в электронном виде, в формате PDF. Сроки рассмотрения и согласования Актов по результатам государственной историко-культурной экспертизы устанавливаются регламентом Госоргана.

**4. ОТВЕТСТВЕННОСТЬ СТОРОН**

4.1. Эксперт обязан обеспечить выполнение Договора в установленный срок.

4.2. За невыполнение или ненадлежащее выполнение обязательств по настоящему Договору Эксперт и Заказчик несут имущественную ответственность в соответствии с действующим законодательством.

4.3. За нарушение Экспертом сроков выполнения работ по Договору Эксперт обязан по письменному требованию оплатить Заказчику неустойку от общей стоимости по Договору за

каждый день просрочки в размере 1/300 от ключевой ставки ЦБ РФ, но не более 20% от цены Договора.

4.4. За нарушение Заказчиком сроков оплаты выполненных по Договору работ Заказчик обязан по письменному требованию оплатить Эксперту неустойку в размере 1/300 от ключевой ставки ЦБ РФ за каждый день просрочки, но не более 20% от цены Договора.

4.5. Гарантия на результат работ по Договору составляет период, равный периоду рассмотрения органом охраны объектов культурного наследия заключения экспертизы и прилагаемых к нему документы и материалы, включая срок устранения замечаний, предложений, подготовки и подачи нового заключения экспертизы и прилагаемых к нему документов и материалов, в случае несогласия органа охраны объектов культурного наследия с заключением экспертизы без ограничений количества указанных обстоятельств, случаев.

4.6. Эксперт заверяет и гарантирует в отношении себя следующие обстоятельства:

4.6.1. является добросовестным налогоплательщиком (своевременно и полно исчисляет, и уплачивает налоги);

4.6.2. не искажает факты хозяйственной жизни и не ведет фиктивный документооборот;

4.6.3. не совершает сделки/операции с целью неуплаты или неполной уплаты и/или зачета/возврата суммы налога;

## **5. УВЕДОМЛЕНИЯ**

5.1. Любые уведомления, направляемые Сторонами в рамках настоящего Договора, должны быть оформлены в письменном виде и отправлены по почте заказным или ценным письмом с уведомлением/извещением о вручении (далее - извещение), курьерской службой, либо вручены уполномоченным представителем Стороны, отправляющей такое уведомление, уполномоченному представителю Стороны, принимающей такое уведомление, по акту приема-передачи документов. Датой уведомления считается дата его доставки, указанная в уведомлении о вручении или доставке, либо дата, указанная в акте приема-передачи документов.

5.2. Если по какой-либо причине извещение о необходимости получения уведомления, направленное почтовой службой по адресу, указанному в разделе 12 настоящего Договора, либо по адресу места нахождения Стороны, по любой причине не было принято Стороной, такое уведомление считается полученным по прошествии 5 (пяти) рабочих дней после его передачи в почтовое отделение, направившее извещение о необходимости получения уведомления.

## **6. ПРОЧИЕ УСЛОВИЯ**

6.1. Заказчик в любое время имеет право расторгнуть Договор в одностороннем внесудебном порядке письменным уведомлением не менее чем за 20 (двадцать) дней. При расторжении Договора оплате подлежат выполненные к моменту расторжения работы/оказанные услуги. Стоимость авансированных работ/услуг, не выполненных Исполнителем подлежит возврату Заказчику в течение 5 дней с даты расторжения Договора по настоящему пункту.

6.2. До начала выполнения и в процессе проведения экспертизы Исполнитель вправе запрашивать у Заказчика документы, необходимые для проведения данной экспертизы, список которых установлен Постановлением Правительства РФ от 25.04.2024 №530.

6.3. Передачу документов для согласования с Госорганом осуществляет Заказчик.

6.4. Право собственности у Заказчика на создаваемую (передаваемую) продукцию наступает с момента полной оплаты работ по Договору.

6.5. К настоящему Договору прилагаются и являются его неотъемлемой частью:

Приложение №1 – Перечень объектов культурного наследия.

**ЗАКАЗЧИК:**  
**ООО «Профиль»,**

**ИСПОЛНИТЕЛЬ:**  
**ЭКСПЕРТ:**  
**Давыдова Нина Анатольевна**

Юр. Адрес: 194044, Санкт-Петербург, ул.  
Чугунная, д.4а, офис 500  
Факт. Адрес: 194044, Санкт-Петербург, ул.  
Чугунная, д.4а, офис 500  
ИНН 7802182380/КПП 780401001  
р/счет 40702810102000001857 в АО "СМП  
БАНК", Санкт-Петербург  
к/счет 301018107000000000783  
БИК 044030783  
ОГРН 1037804035851, ОКПО 57921814  
ОКВЭД 42.21; 42.22; 45.24; 42.25; 74.20



**Сальников Д.В.**

A handwritten signature in blue ink, appearing to read 'Н.А. Давыдова', is positioned above a horizontal line.

**Давыдова Н.А.**

## **ПЕРЕЧЕНЬ ОБЪЕКТОВ КУЛЬТУРНОГО НАСЛЕДИЯ**

*Ленинградская область, Кировский район.*

Объект культурного наследия регионального значения «Братское захоронение летчиков-балтийцев, погибших в 1942 г.». Ленинградская область, Кировский район, д. Выстав, в 15 км севернее ст. Войбокало, на юго-восточной окраине деревни.

Объект культурного наследия регионального значения «Братское захоронение советских воинов, погибших в 1941-1944 гг.». Ленинградская область, Кировский район, д. Лаврово, в 18 км к северо-западу от ст. Войбокало, на побережье Ладоги, близ автодороги Войбокало-Кобона.

Объект культурного наследия регионального значения «Братское захоронение ленинградцев, погибших при эвакуации 1941-1943 гг.». Ленинградская область, Кировский район, д. Лаврово, в 18 км к северо-западу от ст. Войбокало, на побережье Ладоги, близ гражданского кладбища.

Объект культурного наследия регионального значения «Братское захоронение советских воинов, погибших в 1941-1944 гг.». Ленинградская область, Кировский район, д. Низово, в 2,5 км к востоку от д. Кобона, в центре деревни.

Объект культурного наследия регионального значения «Братское захоронение советских воинов и ленинградцев, погибших в 1941-1943 гг.». Ленинградская область, Кировский район, д. Кобона, в 25 км северо-западнее ст. Войбокало, на побережье Ладоги; на гражданском кладбище, на восточной стороне кладбища.

Объект культурного наследия регионального значения «Памятный знак-стела, посвящен «Дороге жизни», которая проходила здесь в 1941-43 гг.». Ленинградская область, Кировский район, Войбокало, ж.д. станция, на линии Мга-Волховстрой, в зоне станции.

Объект культурного наследия регионального значения «Памятник-автомашина в честь автомобилистов, работавших на «Дороге жизни», проходившей здесь в 1941-1943 гг. Рядом - место захоронения неизвестного шофера, погибшего в годы войны». Ленинградская область, Кировский район, д. Дусьево, близ перекрестка дорог Ленинград - Петрозаводск и Войбокало – Кобона.

*Ленинградская область, Ломоносовский район.*

Объект культурного наследия регионального значения «Братское захоронение советских воинов, погибших в 1919 г.». Ленинградская область, Ломоносовский муниципальный район, Гостилицкое сельское поселение, деревня Гостилицы, ул. Парковая.

Объект культурного наследия федерального значения «Памятник "Гостилицкий" на "Ораниенбаумском пятачке"». Ленинградская область, Ломоносовский район, деревня Гостилицы, 23-км автомобильной дороги «Петровдворец-Кейкино».

Объект культурного наследия регионального значения "Памятник-obelisk на рубеже обороны советских войск в 1941-44 гг. Ленинградская область, Ломоносовский район, д. Порожки, на 19 км Гостилицкого шоссе, в 2-х км к западу от деревни, на горе Колокольной.

Объект культурного наследия федерального значения «Памятник "Якорь"». Ленинградская область, Ломоносовский район, муниципальное образование «Пениковское сельское поселение», 10 км Гостилицкого шоссе.

Объект культурного наследия федерального значения «Памятник "Атака" на "Ораниенбаумском пятачке"». Ленинградская область, Ломоносовский район, МО Пениковское сельское поселение, 8 км Гостилицкого шоссе.

Объект культурного наследия федерального значения «Памятник "Январский гром" на "Ораниенбаумском пятачке"». Ленинградская область, Ломоносовский район, близ деревни Порожки, 19-й км Гостилицкого шоссе.

Объект культурного наследия регионального значения «Братское захоронение советских воинов, погибших в 1941-44 гг.; обозначено более 2500 фамилий погибших, в том числе 4 Героя Советского Союза - Пальчиков С.П., Рытов Н.А., Скуридин А.К., Спирин А.И.». Ленинградская область, Ломоносовский район, д. Гостилицы, в 20 км к югу от г. Ломоносова, на 23 км Гостилицкого шоссе. В центре деревни, близ памятника-obeliska, относящегося к «Зеленому поясу Славы» Ленинграда.

Объект культурного наследия федерального значения «Памятник 'Берег мужественных' на "Ораниенбаумском пятачке"». Ломоносовский район, деревня Керново. Ленинградская область, Сосновоборский городской округ, г. Сосновый Бор, ул. Набережная реки Воронки, д. 6.

**ЗАКАЗЧИК:**

**ИСПОЛНИТЕЛЬ:**

Генеральный директор  
ООО «Профиль»

Эксперт:



Сальников Д.В.

Давыдова Н.А.

**Приложение № 5** к акту по результатам государственной историко-культурной экспертизы проектной документации на проведение работ по сохранению объекта культурного наследия регионального значения «Братское захоронение советских воинов, погибших в 1941-44 гг.; обозначено более 2500 фамилий погибших, в том числе 4 Героя Советского Союза — Пальчиков С.П., Рытов Н.А., Скуридин А.К., Спирин А.И.», расположенного по адресу: Ленинградская обл., Ломоносовский р-н, д. Гостилицы, 23-км автомобильной дороги «Петродворец-Кейкино»: «Разработка научно-проектной документации на проведение работ по сохранению (в целях реставрации) объектов культурного наследия - памятников военной истории, расположенных на территории Ломоносовского района Ленинградской области», ООО «Профиль», 2025 г. Шифр 2025-342. Объект 7 от 01.12.2025 г.

### **Документы, представленные заказчиком.**

- Задание комитета по сохранению культурного наследия Ленинградской области № 05-05/25-34 от 05.03.2025 г.
- Копия лицензий разработчика проектной документации на деятельность по сохранению объектов культурного наследия №МКРФ 02430 от 06.04.2015 г.
- Выписка ЕГРН от 08.08.2025г. № КУВИ-001/2025-153019127.
- Разрешение на проведение работ по сохранению объекта культурного наследия № 05-02/25-54 от 03.07.2025.
- Паспорт объекта культурного наследия 471710903820005 от 25.08.2025.
- Приказ МК РФ № 88721-р от 26.04.2017 г.
- Выкопировки из Решения ленинградского областного Совета народных депутатов №189 от 16.05.1988.

СОГЛАСОВАНО:

Директор Государственного бюджетного  
учреждения культуры Ленинградской  
области «Музейно-мемориальный комплекс  
«Дорога жизни»

(должность, наименование организации)

О.А. Асанидзе  
(подпись) (Ф.И.О.)

" " 2025 г.  
М.П.

УТВЕРЖДАЮ:

Заместитель Председателя Правительства  
Ленинградской области – председатель  
комитета по сохранению культурного  
наследия

(должность, наименование органа охраны объектов культурного наследия)

В.О. Цой  
(подпись) (Ф.И.О.)

" " 2025 г.  
М.П.



Получена заявка  
председателя Правительства  
ЛО - Комитет по сохранению  
культурного наследия  
01.07.2036/2025-0-1  
05.03.2025

## ЗАДАНИЕ

на проведение работ по сохранению объекта культурного наследия,  
включенного в единый государственный реестр объектов культурного наследия  
(памятников истории и культуры) народов Российской Федерации,  
или выявленного объекта культурного наследия

от 05.03.2025 № 05-05/25-34

1. Наименование и категория историко-культурного значения объекта культурного наследия, включенного в единый государственный реестр объектов культурного наследия (памятников истории и культуры) народов Российской Федерации (далее – реестр), или наименование выявленного объекта культурного наследия:

Объект культурного наследия регионального значения  
«Вратское захоронение советских воинов, погибших в 1941-44 гг.; обозначено более 2500 фамилий погибших, в том числе 4 Героя Советского Союза – Пальчиков С.П., Рытов Н.А., Скуридин А.К., Спирин А.И.»

2. Адрес места нахождения объекта культурного наследия, включенного в реестр, или выявленного объекта культурного наследия по данным органов технической инвентаризации:

Ленинградская область, Ломоносовский муниципальный район  
(субъект Российской Федерации)

Гостилицкое сельское поселение, деревня Гостилицы, 23-км автомобильной дороги  
«Петродворец-Кейкино»  
(населенный пункт)

улица - д. - корп./стр. - Офис/кв. -

3. Сведения о собственнике либо ином законном владельце объекта культурного наследия, включенного в реестр, или выявленного объекта культурного наследия:

Собственник (законный владелец):

Объект передан на праве оперативного управления Государственному бюджетному учреждению культуры Ленинградской области «Музейно-мемориальный комплекс «Дорога Жизни» (Распоряжение Леноблкомимущества от 02.12.2022 № 1624).

(указать полное наименование, организационно-правовую форму юридического лица в соответствии с учредительными документами; фамилию, имя, отчество (при наличии) – для физического лица)

Адрес места нахождения:

Ленинградская область, Всеволожский район  
(субъект Российской Федерации)

г. Всеволожск  
(населенный пункт)

улица	Приютинская	д.	13	корп.	2	офис/кв.	-
СНИЛС	-	-	-	-	-	-	-
ОГРН/ОГРНИП	1	1	5	7	8	4	7
Ответственный представитель:	Асанидзе Ольга Анатольевна (фамилия, имя, отчество (при наличии))						
Контактный телефон:	8 (813) 456-11-24;						
Адрес электронной почты:	gbukmmk@yandex.ru						

4. Сведения об охранном обязательстве собственника или иного законного владельца объекта культурного наследия: на дату выдачи настоящего задания охрannое обязательство не утверждалось

Дата	-
Номер	-
Орган охраны объектов культурного наследия, выдавший документ	-

5. Реквизиты документов об утверждении границы территории объекта культурного наследия, включенного в реестр, или выявленного объекта культурного наследия:

Приказ комитета по культуре Ленинградской области от 15.03.2019 № 01-03/19-171;  
зоны охраны утверждены приказом комитета по культуре Ленинградской области от 03.07.2015 № 01-03/15-32

6. Реквизиты документов об утверждении предмета охраны объекта культурного наследия, включенного в реестр, или выявленного объекта культурного наследия, описание предмета охраны:

Приказ комитета по культуре Ленинградской области от 15.03.2019 № 01-03/19-171

7. Реквизиты документов о согласовании органом охраны объектов культурного наследия ранее выполненной проектной документации на проведение работ по сохранению объекта культурного наследия, возможность ее использования при проведении работ по сохранению объекта культурного наследия:

Проектная документация на проведение работ по сохранению объекта культурного наследия регионального значения «Братское захоронение советских воинов, погибших в 1941-44 гг.; обозначено более 2500 фамилий погибших, в том числе 4 Героя Советского Союза - Пальчиков С.П., Рытов Н.А., Скуридин А.К., Спирин А.И.» ранее не разрабатывалась.

8. Состав и содержание проектной документации на проведение работ по сохранению объекта культурного наследия:

<b>Раздел 1. Предварительные работы:</b>	
1.1. Ознакомление с объектом в натуре, документацией по объекту, составление акта технического состояния и определение процента утрат, составление акта определения влияния предполагаемых к проведению видов работ на конструктивные и другие характеристики надежности и безопасности объекта культурного наследия; предварительное инженерное заключение, составление плана работ; разработка проекта первоочередных противоаварийных и консервационных мероприятий (при необходимости), на основании отчета о техническом состоянии (акта технического состояния) объекта культурного наследия или предварительного инженерного заключения, включающего: <ul style="list-style-type: none"> <li>- пояснительную записку;</li> <li>- рабочую документацию;</li> <li>- объектную и локальные сметы.</li> </ul>	
1.2. Документально-протокольная фотофиксация;	
1.3. Исходно-разрешительная документация.	
<b>Раздел 2. Комплексные научные исследования:</b>	
1. Этап до начала производства работ	2. Этап в процессе производства работ
2.1.1. Историко-архивные и библиографические исследования;	
2.1.2. Составление исторической	

<p>справки на основе опубликованных материалов;</p> <p>2.1.3. Историко-архитектурные натурные исследования: архитектурный обмер памятника в целом; архитектурный обмер отдельных частей памятника в объеме, необходимом для разработки проектной документации;</p> <p>2.1.4. Фотофиксация;</p> <p>2.1.5. Инженерно-технические исследования: натурное обследование состояния строительных и отделочных материалов (бетон, известняк, гранит, металл, шовный раствор и т.д.) в объеме, необходимом для разработки проектной документации; отбор образцов строительных и отделочных материалов; лабораторные исследования строительных и отделочных материалов (петрографические, стратиграфические, микологические анализы, химический анализ водорастворимых солей) (при необходимости);</p> <p>2.1.6. Составление отчета по комплексным научным исследованиям;</p> <p>2.1.7. Разработка технологий производства работ по сохранению объекта культурного наследия.</p>	
<b>Раздел 3. Проект реставрации и приспособления:</b>	
1. Эскизный проект (архитектурные и конструктивные решения проекта):	2. Проект (проектная документация)
<p>3.1.1.* Архитектурные решения;</p> <p>3.1.2.* Конструктивные и объемно-планировочные решения;</p> <p>3.1.3.* Составление чертежей, пояснительной записки с обоснованием проектных решений.</p> <p><i>*При необходимости по решению заказчика работ по сохранению объекта культурного наследия либо проектной организации</i></p>	<p>3.2.1. Пояснительная записка;</p> <p>3.2.2. Архитектурные решения;</p> <p>3.2.3. Конструктивные решения;</p> <p>3.2.4. Проект организации проведения работ по сохранению объекта;</p> <p>3.2.5. Перечень мероприятий по охране окружающей среды;</p> <p>3.2.6. Перечень мероприятий по обеспечению доступа инвалидов и малоподвижных групп населения к объекту культурного наследия;</p> <p>3.2.7. Перечень мероприятий по гражданской обороне, мероприятий по предупреждению чрезвычайных ситуаций природного и техногенного характера;</p> <p>3.2.8. Проект инженерного оборудования объекта (инженерное оборудование, сети инженерно-технического обеспечения, инженерно-технические мероприятия, технологические решения) (при необходимости).</p>
<b>Раздел 4. Рабочая проектно-сметная документация:</b>	
1. Этап до начала производства работ	2. Этап в процессе производства работ
<p>4.1.1. Рабочий проект ремонтно-реставрационных работ;</p> <p>4.1.2. Технологии проведения работ по сохранению на объекте культурного наследия;</p> <p>4.1.3. Отдельные архитектурные детали;</p> <p>4.1.4. Чертежи общего вида конструкций;</p> <p>4.1.5. Чертежи изделий (план, фасад, разрез) (при необходимости);</p> <p>4.1.6. Маркировочные чертежи и</p>	<p>4.2.1. Уточнение проектных решений по результатам раскрытий в процессе производства ремонтно-реставрационных работ.</p>

<p>шаблоны (при необходимости);</p> <p>4.1.7. Чертежи деталей и узлов конструкций (при необходимости);</p> <p>4.1.8. Чертежи на изготовление реставрационных строительных изделий и конструкций индивидуального изготовления (при необходимости);</p> <p>4.1.9. Спецификации на материалы и изделия;</p> <p>4.1.10. Ведомости и сводные ведомости потребности в материалах;</p> <p>4.1.11. Подготовка сметных расчетов на ремонтно-реставрационные работы.</p> <p>Документация разрабатывается в соответствии с ГОСТ 21.501-2011 Система проектной документации для строительства (СПДС). Правила выполнения рабочей документации архитектурных и конструктивных решений</p>	
<p><b>Раздел 5. Научно-реставрационный отчет:</b></p> <p>Предоставляется после завершения производства работ лицом, осуществляющим разработку проектной документации на проведение работ по сохранению объекта культурного наследия, осуществлявшим научное руководство и авторский надзор за проведением работ, предусмотренных ст. 41-44 Федерального закона от 25.06.2002 № 73-ФЗ «Об объектах культурного наследия (памятниках истории и культуры) народов Российской Федерации» (далее – Федеральный закон № 73-ФЗ).</p> <p>Отчетная документация оформляется и утверждается в соответствии с приказом Министерства культуры Российской Федерации от 25.06.2015 № 1840 «Об утверждении состава и порядка утверждения отчетной документации о выполнении работ по сохранению объекта культурного наследия, включенного в единый государственный реестр объектов культурного наследия (памятников истории и культуры) народов Российской Федерации, или выявленного объекта культурного наследия, порядка приемки работ по сохранению объекта культурного наследия и подготовки акта приемки выполненных работ по сохранению объекта культурного наследия, включенного в единый государственный реестр объектов культурного наследия (памятников истории и культуры) народов Российской Федерации, или выявленного объекта культурного наследия и его формы»</p>	

9. Порядок и условия согласования проектной документации на проведение работ по сохранению объекта культурного наследия:

<p>Согласование проектной документации осуществляется в соответствии с административным регламентом предоставления на территории Ленинградской области государственной услуги «Согласование проектной документации на проведение работ по сохранению объекта культурного наследия», утвержденным приказом комитета по сохранению культурного наследия Ленинградской области от 19.11.2021 № 01-03/21-170 (далее – Административный регламент).</p> <p>Для согласования проектной документации в комитет по сохранению культурного наследия Ленинградской области предоставляется:</p> <ul style="list-style-type: none"> <li>- заявление о предоставлении государственной услуги по форме согласно приложениям 3,4 к Административному регламенту, подписанное руководителем юридического лица, физическим лицом, либо их уполномоченными представителями;</li> <li>- документ, удостоверяющий личность заявителя;</li> <li>- документы, удостоверяющие личность гражданина Российской Федерации, в том числе военнослужащих, а также документы, удостоверяющие личность иностранного гражданина, лица без гражданства, включая вид на жительство и удостоверение беженца (для физического лица);</li> <li>- документ, подтверждающий полномочия лица, подписавшего заявление выписка из приказа о назначении на должность либо доверенность на право подписи (для юридического лица);</li> <li>- заключение государственной историко-культурной экспертизы проектной документации, содержащей вывод о соответствии проектной документации на проведение работ по сохранению объекта культурного наследия требованиям</li> </ul>
--

государственной охраны объектов культурного наследия, на электронном носителе в формате переносимого документа (PDF);

- проектная документация на проведение работ по сохранению объекта культурного наследия, подлинник, в прошитом и пронумерованном виде в 2 (двух) экземплярах на бумажном носителе и электронном носителе в формате переносимого документа (PDF);

- представитель заявителя из числа уполномоченных лиц дополнительно представляет документ, удостоверяющий личность и один из документов, оформленных в соответствии с действующим законодательством, подтверждающих наличие у представителя права действовать от лица заявителя, и определяющих условия и границы реализации права представителя на получение государственной услуги.

В случае если затрагиваются конструктивные и другие характеристики надежности и безопасности объекта культурного наследия проектная документация (в т.ч. проект первоочередных противоаварийных и консервационных мероприятий) подлежит государственной экспертизе. Предоставляется копия положительного заключения государственной экспертизы проектной документации по сохранению объекта культурного наследия, заверенная в установленном порядке.

#### 10. Требования по научному руководству, авторскому и техническому надзору:

На все время проведения производственных работ по сохранению объекта культурного наследия, предусмотренных ст. 41-44 Федерального закона № 73-ФЗ, по представлению проектной организации, осуществляющей разработку проектной документации, по согласованию с органом государственной охраны культурного наследия назначается научный руководитель работ из числа высококвалифицированных и аттестованных специалистов. Научное руководство, авторский и технический надзор могут осуществляться руководителем авторского коллектива.

Привлечение для консультаций высококвалифицированных специалистов и ученых – при необходимости.

#### 11. Дополнительные требования и условия:

1. В случае если затрагиваются конструктивные и другие характеристики надежности и безопасности объекта культурного наследия проектная документация выполняется в соответствии с требованиями постановления Правительства Российской Федерации от 16 февраля 2008 года № 87 «О составе разделов проектной документации и требованиях к их содержанию» (письмо Минкультуры России от 24 марта 2015 года № 90-01-39-ГП).

2. Запрещается вынесение инженерного оборудования и сетей на фасады здания.

3. Получение разрешения на проведение научно-исследовательских и изыскательских работ (шурфы, зондажи) на объекте культурного наследия осуществляется в соответствии с административным регламентом предоставления на территории Ленинградской области государственной услуги «Выдача разрешений на проведение работ по сохранению объектов культурного наследия регионального значения или выявленных объектов культурного наследия», утвержденным приказом комитета по сохранению культурного наследия Ленинградской области от 19.11.2021 № 01-03/21-169.

4. В ходе разработки проектной документации, при необходимости, уточнить предмет охраны объекта культурного наследия, включить его в состав пояснительной записки и направить проект предмета охраны в комитет по сохранению культурного наследия Ленинградской области (далее – Комитет) на рассмотрение, для принятия решения об утверждении либо об отказе в утверждении уточненного предмета охраны объекта культурного наследия.

5. Научно-проектная документация по сохранению объекта культурного наследия оформляется в соответствии с распоряжением комитета по культуре Ленинградской области от 01.02.2019 № 01-04/19-31.

6. Работы по сохранению объекта культурного наследия проводятся физическими лицами, аттестованными федеральным органом охраны объектов культурного наследия в установленном им порядке, состоящими в трудовых отношениях с юридическими лицами или индивидуальными предпринимателями, имеющими лицензию на осуществление деятельности по сохранению объектов культурного наследия (памятников истории и культуры) народов Российской Федерации, а также физическими лицами, аттестованными федеральным органом охраны объектов культурного наследия в установленном им порядке, являющимися индивидуальными предпринимателями, имеющими лицензию на

осуществление деятельности по сохранению объектов культурного наследия (памятников истории и культуры) народов Российской Федерации.

7. В случае если при проведении производственных работ на объекте культурного наследия в рамках ст. 43, 44 Федерального закона № 73-ФЗ научным руководителем приняты решения о внесении принципиальных изменений (корректировки) в проектные решения, которые приведут к существенному изменению либо окажут влияние на ранее согласованные Комитетом архитектурные, конструктивные, инженерные и технологические проектные решения, то такие принятые научным руководителем решения подлежат получению заключения государственной историко-культурной экспертизы и последующего согласования с Комитетом в соответствии с Административным регламентом.

В случае если при проведении производственных работ на объекте культурного наследия в рамках ст. 41, 42 Федерального закона № 73-ФЗ научным руководителем приняты решения о внесении принципиальных изменений (корректировки) в проектные решения рабочей документации (рабочие чертежи) на проведение ремонтных работ на объекте культурного наследия либо проекта выполнения первоочередных противоаварийных (консервационных) работ на объекте культурного наследия, являющихся основанием для выдачи Комитетом разрешения на проведение работ по сохранению объекта культурного наследия, такие решения направляются научным руководителем в адрес Комитета и заказчика на рассмотрение и принятия соответствующего решения о возможности выполнения работ по сохранению объекта культурного наследия, в рамках ранее выданного разрешения.

В случае если при проведении производственных работ на объекте культурного наследия в рамках ст. 41-44 Федерального закона № 73-ФЗ научным руководителем приняты решения о внесении принципиальных изменений (корректировки) в ранее согласованные Комитетом проектные решения, при реализации которых затрагиваются конструктивные и другие характеристики надежности и безопасности объекта культурного наследия, то проектная документация с такими решениями научного руководителя подлежит экспертизе.

При принятии научным руководителем решений о внесении изменений (корректировки) в ранее согласованные Комитетом проектные решения, при условии, что такие решения не оказывают принципиального влияния на конструктивные и другие характеристики надежности и безопасности объекта культурного наследия и на ранее согласованные Комитетом архитектурные, конструктивные, инженерные и технологические проектные решения, то такие решения научного руководителя оформляются авторскими листами. Информация о принятых в процессе производства работ проектных решениях и их реализации согласно авторским листам (подтверждение корректности ранее проведенных исследований или обоснование внесенных изменений в проектную документацию на основе проведенных дополнительных исследований в процессе производства работ; оценка полноты реализации проектных предложений по каждому разделу проектной документации) должна быть отражена в научном отчете в составе отчетной документации о выполнении работ по сохранению объекта культурного наследия.

Задание подготовлено:

Главный специалист отдела по осуществлению полномочий Ленинградской области в сфере объектов культурного наследия

(должность, наименование  
органа охраны объектов  
культурного наследия)

(подпись)

А.А. Куликов  
(ф.И.О. полностью)



АДМИНИСТРАЦИЯ  
ЛЕНИНГРАДСКОЙ ОБЛАСТИ

КОМИТЕТ ПО СОХРАНЕНИЮ  
КУЛЬТУРНОГО НАСЛЕДИЯ  
ЛЕНИНГРАДСКОЙ ОБЛАСТИ  
191311, Санкт-Петербург, ул. Смольного, д. 3  
Тел./факс 8 (812) 539-45-00



#### РАЗРЕШЕНИЕ

на проведение работ по сохранению объекта культурного наследия, включенного в единый государственный реестр объектов культурного наследия (памятников истории и культуры) народов Российской Федерации, или выявленного объекта культурного наследия

от 03.07.2025 № 05-02/25-54

В соответствии с пунктом 2 статьи 45 Федерального закона от 25 июня 2002 года № 73-ФЗ «Об объектах культурного наследия (памятников истории и культуры) народов Российской Федерации»

Выдано

Обществу с ограниченной ответственностью  
«Профиль»

(полное наименование юридического лица с указанием его организационно-правовой формы или Ф.И.О - индивидуального предпринимателя - проводящей (его) работы по сохранению объектов культурного наследия)

ИНН

ОГРН/ОГРНИП

7	8	0	2	1	8	2	3	8	0										
1	0	3	7	8	0	4	0	3	5	8	5	1							

Адрес места нахождения  
(места жительства)

194044  
(индекс)

Санкт-Петербург  
(Республика, область, район, город)

Чугунная  
(улица)

4  
(дом)

-  
(корпус)

А  
(лит.)

500  
(кв.)

Контактный телефон:  
(включая код города)

8 (812) 640-66-60

факс

8 (640) 640-66-69

Сайт/Эл. почта:

info@skprofil.ru; naumovss@skprofil.ru

Лицензия на осуществление деятельности по сохранению объектов культурного наследия:

Выдана

МКРФ № 02430  
(№ лицензии)

от 06 апреля 2015 года  
(дата выдачи лицензии)

Основание для выдачи разрешения:

Государственный контракт от 21.04.2025 № 005/2025-ПСД, заключенный между государственным казенным учреждением Ленинградской области «Дирекция по сохранению культурного наследия» и обществом с ограниченной ответственностью «Профиль»

Разработанных обществом с ограниченной ответственностью «Профиль»  
(полное наименование с указанием организационно-правовой  
формы организации)

7	8	0	2	1	8	2	3	8	0						
1	0	3	7	8	0	4	0	3	5	8	5	1			

Лицензия на осуществление деятельности по сохранению объектов культурного наследия:

Адрес места нахождения (места жительства)	194044 (индекс)	Санкт-Петербург (Республика, область, район, город)
--	--------------------	--

Чугунная	4	-	А	500
(улица)	(дом)	(корпус)	(лит.)	(кв.)

Согласованной	не предусмотрено законодательством Российской Федерации в сфере объектов культурного наследия
---------------	---

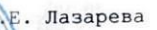
(полное наименование с указанием организационно-правовой формы организации)

[illegible]

Адрес места нахождения (места жительства)	---	---
	(индекс)	(Республика, область, район, город)

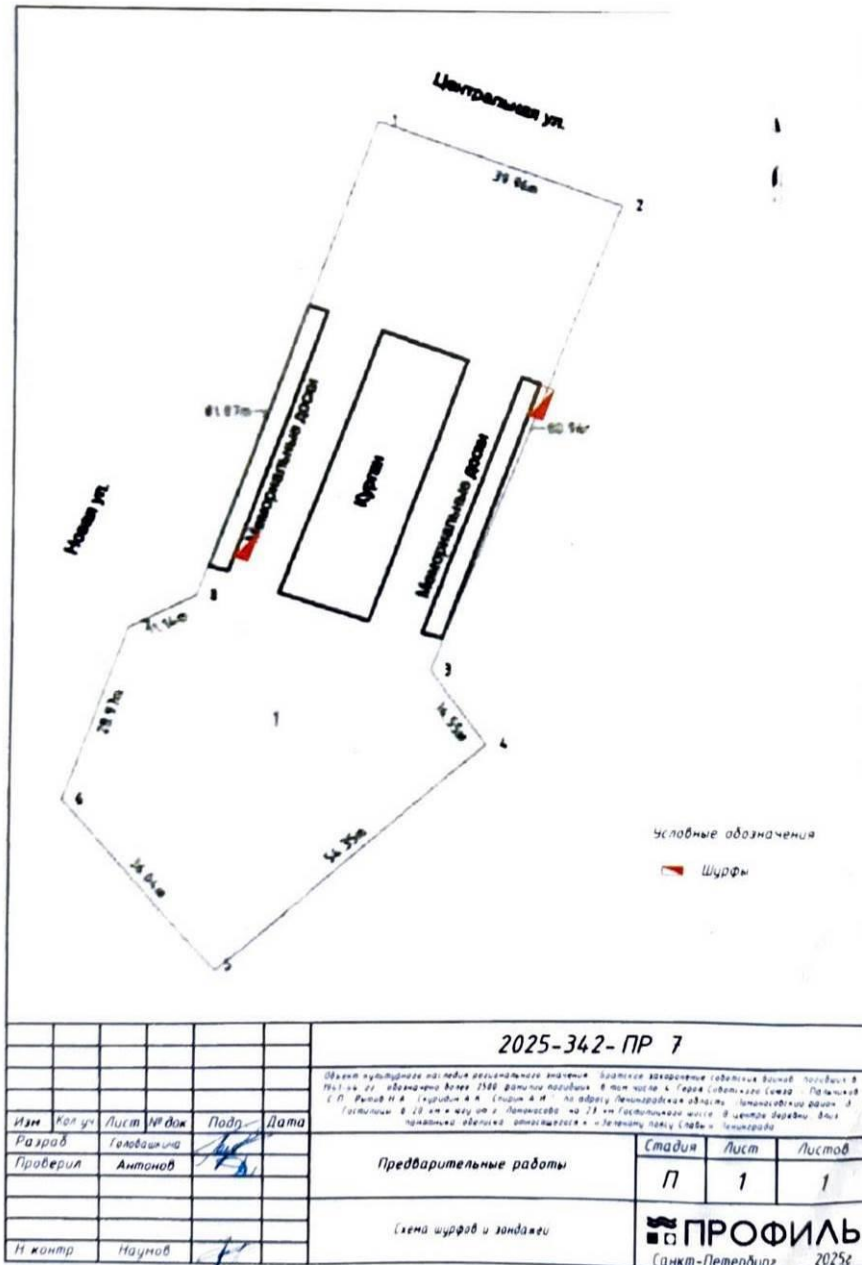
---	---	---	---	---
(улица)	(дом)	(лит. )		(офис)

Договор (приказ) на осуществление авторского надзора: не предусмотрено Российской Федерации в сфере объектов культурного наследия



Приложение к разрешению комитета по сохранению культурного наследия Ленинградской области на проведение работ по сохранению объекта культурного наследия, включенного в единый государственный реестр объектов культурного наследия (памятников истории и культуры) народов Российской Федерации, или выявленного объекта культурного наследия  
от 03.07.2025 № 05-02/25-54

Схема шурфов и зондажей, представленная в заявлении от 26.06.2025 № П-114  
(вх. от 27.06.2025 № 01-09-5866/2025)



ИНСТРУКЦИЯ  
ДЛЯ ОРГАНИЗАЦИИ, ОСУЩЕСТВЛЯЮЩЕЙ РАБОТЫ  
ПО НАСТОЯЩЕМУ РАЗРЕШЕНИЮ

1. На месте проведения работ иметь заверенное в установленном порядке настоящее разрешение и необходимую проектную документацию для выполнения работ по сохранению объекта культурного наследия, включенного в единый государственный реестр объектов культурного наследия (памятников истории и культуры) народов Российской Федерации, или выявленного объекта культурного наследия (далее - Объект).
2. Выполнять условия настоящего разрешения, не допуская отступлений и изменений проекта в натуре без надлежащего разрешения организаций, согласовавших проектную документацию.
3. Проводить систематические научно-исследовательские работы в процессе проведения работ на Объекте.
4. Обеспечить научную фиксацию Объекта в процессе проведения работ, дополнительные обмеры, фотографирование до начала работ, в процессе их проведения и после окончания работ.
5. Обеспечить сохранение всех элементов Объекта, обнаруженных раскрытием в процессе исследований и проведения работ на Объекте.
6. Своевременно составлять акты на скрытые работы и этапы работ.
7. Вести Общий журнал производства работ.
8. Приостанавливать работы на основании принятых решений уполномоченных органов государственной охраны объектов культурного наследия, научного руководства, авторского и технического надзора.
9. В случае продолжения проведения работ на Объекте, по истечении срока действия настоящего разрешения получить новое разрешение.
10. После окончания действия настоящего разрешения и по окончании выполненных работ представить к приемке работ по сохранению Объекта выполненные работы для оформления Акта приемки выполненных работ по сохранению Объекта.
11. Настоящее разрешение не предоставляет право на проведение работ, затрагивающих конструктивные и другие характеристики надежности и безопасности Объекта.

руководитель проекта  
(должность, получившего)

"4" июля 2025 г.

[подпись]  
(подпись)

Антонов Н.В.  
(Ф.И.О.)



МИНИСТЕРСТВО КУЛЬТУРЫ  
РОССИЙСКОЙ ФЕДЕРАЦИИ

## ПРИКАЗ

26 апреля 2017 г.

Москва

№ 88721-р

**О регистрации объекта культурного наследия регионального значения  
«Братское захоронение советских воинов, погибших в 1941–44 гг.;  
обозначено более 2500 фамилий погибших, в том числе 4 Героя Советского  
Союза – Пальчиков С.П., Рытов Н.А., Скуридин А.К., Спирин А.И.»,  
1941–1944 гг. (Ленинградская область) в едином государственном реестре  
объектов культурного наследия (памятников истории и культуры)  
народов Российской Федерации**

Руководствуясь Федеральным законом от 25 июня 2002 г. № 73-ФЗ «Об объектах культурного наследия (памятниках истории и культуры) народов Российской Федерации», пунктом 5.4.3 Положения о Министерстве культуры Российской Федерации, утвержденного постановлением Правительства Российской Федерации от 20 июля 2011 г. № 590, и Положением о едином государственном реестре объектов культурного наследия (памятников истории и культуры) народов Российской Федерации, утвержденным приказом Минкультуры России от 3 октября 2011 г. № 954, п р и к а з ы в а ю :

1. Зарегистрировать объект культурного наследия регионального значения «Братское захоронение советских воинов, погибших в 1941–44 гг.; обозначено более 2500 фамилий погибших, в том числе 4 Героя Советского Союза – Пальчиков С.П., Рытов Н.А., Скуридин А.К., Спирин А.И.», 1941–1944 гг. (далее – памятник), расположенный по адресу (местонахождение): Ленинградская область, Ломоносовский муниципальный район, Гостилицкое сельское поселение, деревня Гостилицы, 23-км автомобильной дороги «Петродворец–Кейкино», в едином государственном реестре объектов культурного наследия (памятников истории и культуры) народов Российской Федерации и присвоить ему регистрационный номер **471710903820005**.

2. Департаменту государственной охраны культурного наследия (В.А.Цветнову) обеспечить внесение соответствующих сведений о памятнике в

единый государственный реестр объектов культурного наследия (памятников истории и культуры) народов Российской Федерации и их опубликование.

3. Контроль за исполнением настоящего приказа оставляю за собой.

Заместитель Министра

О.В.Рыжков

Утверждено  
приказом Министерства культуры  
Российской Федерации  
от 2 июля 2015 г. № 1906

Экземпляр № 1

471710903820005

Регистрационный номер объекта культурного  
наследия в едином государственном реестре  
объектов культурного наследия (памятников  
истории и культуры) народов Российской Федерации

### ПАСПОРТ ОБЪЕКТА КУЛЬТУРНОГО НАСЛЕДИЯ

Фотографическое изображение объекта культурного наследия,  
за исключением отдельных объектов археологического наследия,  
фотографическое изображение которых вносится на основании решения  
соответствующего органа охраны объектов культурного наследия



01.06.2016

Дата съемки (число, месяц, год)

#### I. Сведения о наименовании объекта культурного наследия

Братское захоронение советских воинов, погибших в 1941-44 гг.; обозначено более 2500

фамилий погибших, в том числе 4 Героя Советского Союза – Пальчиков С.П., Рытов Н.А., Скуридин А.К., Спирин А.И.

2. Сведения о времени возникновения или дате создания объекта культурного наследия, датах основных изменений (перестроек) данного объекта и (или) датах связанных с ним исторических событий

1941-1944 гг.

3. Сведения о категории историко-культурного значения объекта культурного наследия

Федерального значения	Регионального значения	Местного (муниципального значения)
	+	

4. Сведения о виде объекта культурного наследия

Памятник	Ансамбль	Достопримечательное место
+		

5. Номер и дата принятия органом государственной власти решения о включении объекта культурного наследия в единый государственный реестр объектов культурного наследия (памятников истории и культуры) народов Российской Федерации

- Решение Ленинградского областного Совета народных депутатов «Об утверждении списка военно-исторических памятников и памятных мест, подлежащих охране в Ленинградской области» № 189 от 16.05.1988 г.

6. Сведения о местонахождении объекта культурного наследия (адрес объекта или при его отсутствии описание местоположения объекта)

Ленинградская область, Ломоносовский муниципальный район, Гостилицкое сельское поселение, деревня Гостилицы, 23-км автомобильной дороги "Петродворец-Кейкино"

7. Сведения о границах территории объекта культурного наследия, включенного в единый государственный реестр объектов культурного наследия (памятников истории и культуры) народов Российской Федерации

Границы объекта культурного наследия «Братское захоронение советских воинов, погибших в 1941-44 гг.; обозначено более 2500 фамилий погибших, в том числе 4 Героя Советского Союза – Пальчиков С.П., Рытов Н.А., Скуридин А.К., Спирин А.И.», расположенного по адресу: Ленинградская область, Ломоносовский район, д. Гостилицы, в 20 км к югу от г. Ломоносова, на 23 км Гостилицкого шоссе. В центре деревни, близ памятника-обелиска, относящегося к «Зеленому поясу Славы» Ленинграда, проходят: От точки 1 к точке 2 на юго-восток; от точки 2 к точке 3 на юго-запад; от точки 3 к точке 4 на юг; от точки 4 к точке 5 на юго-запад; от точки 5 к точке 6 на северо-запад; от точки 6 к точке 7 на север; от точки 7 к точке 8 на северо-восток;

от точки 8 к точке 1 на северо-восток.

- Приказ комитета по культуре Ленинградской области «Об установлении границ территории и предмета охраны объекта культурного наследия регионального значения «Братское захоронение советских воинов, погибших в 1941-44 гг.; обозначено более 2500 фамилий погибших, в том числе 4 Героя Советского Союза - Пальчиков С.П., Рытов Н.А., Скуридин А.К., Спирин А.И.» по адресу: Ленинградская область, Ломоносовский муниципальный район, Гостилицкое сельское поселение, деревня Гостилицы, 23-км автомобильной дороги "Петродворец-Кейкино"» № 01-03/19-171 от 15.03.2019 г.

#### 8. Описание предмета охраны объекта культурного наследия

Предметом охраны объекта культурного наследия «Братское захоронение советских воинов, погибших в 1941-44 гг.; обозначено более 2500 фамилий погибших, в том числе 4 Героя Советского Союза – Пальчиков С.П., Рытов Н.А., Скуридин А.К., Спирин А.И.», расположенного по адресу: Ленинградская область, Ломоносовский район, д. Гостилицы, в 20 км к югу от г. Ломоносова, на 23 км Гостилицкого шоссе. В центре деревни, близ памятника-обелиска, относящегося к «Зеленому поясу Славы» Ленинграда, являются: Мемориальное значение объекта: Причастность объекта к историческому событию: Великая Отечественная война 1941-1945 гг. История объекта связана с образованием Ораниенбаумского плацдарма и снятия блокады Ленинграда в 1941-1944 г. Объемно-пространственное решение: Историческое пространственное и архитектурно-композиционное решение мемориального комплекса братского захоронения представлено многоугольником сложной формы. Конструкции памятника: Материал: -две стелы вдоль могильного холма - гранитные облицовочные плиты серого цвета; -элемент звезда - железо окрашено бронзовой краской; -стены выделенного места «Звезда» - облицовка гранитными плитами серого цвета. Архитектурное решение: Братское захоронение оформлено могильным холмом вдоль которого по обе стороны расположены бетонные стелы, облицованные гранитными плитами серого цвета. В средней части стел (по высоте) установлены гранитные плиты светло серого цвета с фамилиями захороненных в братской могиле павших воинов.

- Приказ комитета по культуре Ленинградской области «Об установлении границ территории и предмета охраны объекта культурного наследия регионального значения «Братское захоронение советских воинов, погибших в 1941-44 гг.; обозначено более 2500 фамилий погибших, в том числе 4 Героя Советского Союза - Пальчиков С.П., Рытов Н.А., Скуридин А.К., Спирин А.И.» по адресу: Ленинградская область, Ломоносовский муниципальный район, Гостилицкое сельское поселение, деревня Гостилицы, 23-км автомобильной дороги "Петродворец-Кейкино"» № 01-03/19-171 от 15.03.2019 г.

#### 9. Сведения о наличии зон охраны данного объекта культурного наследия с указанием номера и даты принятия органом государственной власти акта об утверждении указанных зон либо информация о расположении данного объекта культурного наследия в границах зон охраны иного объекта культурного наследия

Для объекта культурного наследия федерального значения Памятник «Гостилицкий» на «Ораниенбаумском пятачке»

- Приказ комитета по культуре Ленинградской области «Об утверждении границ зон охраны объекта культурного наследия федерального значения ансамбль «Зеленый пояс Славы Ленинграда», а также требований к режимам использования земель и градостроительным регламентам в границах данных зон» № 01-03/15-32 от 03.06.2015 г.

Всего в паспорте листов

4
---

Уполномоченное должностное лицо органа охраны объектов культурного наследия

Администратор программно-технического комплекса и баз данных		Репкина Мария Вячеславовна
должность		инициалы, фамилия

25 . 08 . 2025

Дата оформления паспорта  
(число, месяц, год)



ЛЕНИНГРАДСКИЙ ОБЛАСТНОЙ СОВЕТ НАРОДНЫХ ДЕПУТАТОВ

ИСПОЛНИТЕЛЬНЫЙ КОМИТЕТ

## РЕШЕНИЕ

от 16.05.88 № 189

Ленинград

Об утверждении списка военно-исторических памятников и памятных мест, подлежащих охране в Ленинградской области

Исполнительный комитет Ленинградского областного Совета народных депутатов отмечает, что Управлением культуры проведена значительная работа по выявлению и учету в районах и городах области военно-исторических памятников и памятных мест, связанных с борьбой советского народа за свободу и независимость нашей Родины. Постановлениями Совета Министров РСФСР 43 таких памятника утверждены как памятники республиканского значения, а более сорока взяты под государственную охрану решениями облисполкома.

В связи с выявлением и взятием на учет за последние годы еще более 600 военно-исторических памятников и памятных мест, в соответствии с Законом РСФСР "Об охране и использовании памятников истории и культуры" по согласованию с Министерством культуры РСФСР Исполнительный комитет Ленинградского областного Совета народных депутатов РЕШИЛ:

1. Утвердить представленный Управлением культуры прилагаемый список военно-исторических памятников и памятных мест, подлежащих охране как памятники местного (областного) значения.

2. Исполкомам городских и районных Советов народных депутатов:

2.1. Обеспечить сохранение и содержание в благоустроенном состоянии названных памятников и памятных мест при участии предприятий, учреждений и организаций, на территории или в принадлежности которых находятся эти памятники и памятные

по их благоустройству и обозначению.

6. Контроль за исполнением решения возложить на заместителя председателя облисполкома В.П.Ворфоломеева.

Первый заместитель  
председателя исполкома

Секретарь исполкома



Л.Койколайн

В.Пылин

## СПРАВКА

о военно-исторических памятниках и памятных местах  
советского времени в районах и городах Ленинградской  
области на ~~25/IV/1988 г.~~ 16/V-88 г.

№ п/п	Районы и города	Число памятников и памятных мест		Всего памятников и памятных мест	Стр.
		Утв. до 1988 г.	с 16/V-88 г.		
1	2	3	4	5	6
1.	Бокситогорский р-н	2/-	16	2	18
2.	Волосовский р-н	0 -/-	30	4	30
3.	г. Волхов	-/1	7	2	8
4.	Волховский р-н	1/3	18	3	22
5.	Всеголожский р-н	11/3	70-1	9	84
6.	г. Выборг	1/1	3	1	5
7.	Выборгский р-н	-/9	43	5	52
8.	г. Гатчина	1/-	8	2	9
9.	Гатчинский р-н	-/2	66-1	2	68
10.	Кингисеппский р-н	-/8	76	9	84
11.	Киришский р-н	0 -/-	23	3	23
12.	Кировский р-н	11/-	47-4	6	58-4
13.	Лодейнопольский р-н	1/3	20	3	24
14.	Ломоносовский р-н	7/1	45-1	6	53
15.	Лужский р-н	2/2	61	7	65
16.	Подпорожский р-н	-/1	24	3	25
17.	Приозерский р-н	-/2	19	3	21
18.	Сланцевский р-н	-/1	25	3	26
19.	г. Сосновый Бор	1/2	6	1	7
20.	Тихвинский р-н	4/2	20	3	26
21.	Тосненский р-н	1/2	39-1	5	42
		43/41	666	88	750
		84/85	669		754

## Условное обозначение:

В графе 3 числитель дроби означает памятники, утвержденные Совмином РСФСР, знаменатель - памятники, утвержденные Леноблсполкомом.

~~Исполнитель: [подпись]~~

Инспекция охраны памятн.  
Упр. культуры

## I4. МОМОНОВСКИЙ РАЙОН

№ п/п	Местонахождение памятников и памятных мест	Наименование памятников и памятных мест
1	2	3
	<u>Большая Ижора, раб.поселок,</u> в 2-х местах	
1.	В 250 м. к северо-востоку от ж.д.станции, на новом гражданском кладбище.	Братское захоронение советских воинов, погибших в 1941-44 гг. ✓
2.	К юго-востоку от ж.д.станции на Октябрьской улице, близ д.№ 5, на старом гражданском кладбище.	Братское захоронение военных моряков-балтийцев, погибших в 1919 г.; в числе захороненных - активные участники гражданской войны: <u>АММЕРМАН П.Н.</u> , <u>ВЕЛЕЩИНСКИЙ П.Ю.</u> , <u>СУРГИН М.А.</u> ; их именами названы улицы в Кронштадте. ✓
	<u>Лебежье, раб.поселок,</u> в зоне поселка и его окрестностях, в 7 местах:	
3.	Приморская ул., д.57.	Дом, где во время Великой Отечественной войны находился штаб партизанского отряда Ораниенбаумского района. На доме установлена памятная доска. ✓
4.	ул.Степанова, д.5.	Дом, где в 1941-44 гг. находился штаб Ижорского укрепрайона КБФ. На доме установлена памятная доска. ✓
5.	В западных окрестностях раб.поселка Лебежье.	Быв. форт "Красная Горка"-мемориальный комплекс, в составе: а) Блиндаж, где находился командный пункт артиллерийской батареи и помещение для укрытия артиллеристов (бетонированное сооружение). б) Братское захоронение военных моряков и воинов армейских частей, погибших в 1919, 1921, 1941-44 гг. в) площадка боевой техники, где установлено пять артиллерийских орудий различного назначения. г) памятник-стела, посвященный боевому значению форта в годы гражданской и Великой Отечественной войн, при защите Петрограда-Ленинграда. ✓

- | I   | 2  | 3  |
|---|--|--|
|   |  | д) памятник-якорь (с флагом и памятной плитой), посвященный советским морякам-артиллеристам. |
| 6. В 300 м. к юго-западу от ж.д. ст. Лебяжье, на гражданском кладбище.  | Братское захоронение советских воинов, погибших в годы гражданской и Великой Отечественной войн.   | ✓  |
| 7. В 1.5 км. к югу от пос. Лебяжье, в зоне быв. д. Борки, у гражданского кладбища.  | Братское захоронение советских воинов, погибших в 1941-44 гг. рядом установлен стела, где обозначено более 1300 фамилий летчиков-балтийцев, которые базировались на аэродроме "Борки" и погибли в 1941-45 гг. в боях над морем, защищая Ленинград. Среди погибших летчиков обозначено 10 Героев Советского Союза, в том числе:<br>АФАНАСЬЕВ Н.Ф., БАЙСУЛТАНОВ А.И.,<br>ВАСИЛЬЕВ М.Я., КОЖАНОВ П.П., КОЛЕСНИК П.А.,<br>КУЗНЕЦОВ А.М., НИКОЛАЕВ Н.Н., ПОТАПОВ А.С.,<br>РЕНЗАЕВ А.И., ЧЕРНЫШОВ А.П. | ✓<br>9 гсс   |
| 8. В 8 км. к югу от поселка Лебяжье, в зоне бывшего хутора Пудьман.   | Братское захоронение советских воинов, погибших в 1941-44 гг.  | ✓  |
| 9. В 15 км. к юго-востоку от пос. Лебяжье.  | Памятник-стела на месте сожженной фашистами дер. Ломоносова.   | ✓  |
| В СЕЛЬСКОЙ МЕСТНОСТИ.   |  |  |
| 10. д. Виллози, в 30 км к юго-востоку от г. Ломоносова, к востоку от деревни, близ ж.д. станции Момайская, у южного склона Вороньей Горы. | Памятный знак "Взрыв", на рубеже обороны Ленинграда, где в августе 1941 г. находилось одно из орудий крейсера "Аврора" и где сражались моряки-артиллеристы ВВФ, в составе батареи из 9 орудий.   |  |
| 11. д. Витино, в 12 км к западу от с. Русско-Высокое, на западной стороне деревни.  | Памятный знак-obelisk на месте подвига и гибели Героя Советского Союза ФЕДОРОВА Тимофея Васильевича. В послевоенное время останки героя перенесены в Красносельский район г. Ленинграда.   | ✓<br>гсс   |
| Ж.д. ст. Воронка, на линии Ломоносов-Котлы-Гдов, в 9 км. севернее села Которье, к юго-востоку от станции в 6 местах.                      |  |  |
| 12. В 2-х км. юго-восточнее ж.д. ст. Воронка.   | Памятный знак-стела на месте, сожженной фашистами деревни Нижние Лужки.  | ✓  |

12 Ст. г. Мурило, в ст. ил. № 42

1	2	3	
13. В 3.5 км. юго-восточнее ж.д.ст. <u>Воронка</u> .	Памятный знак-стела на месте сожженной фашистами деревни <u>Средние Лужки</u> .	✓	
14. В 4-х км. к юго-востоку станции <u>Воронка</u> , близ памятника на месте сожженной фашистами дер. <u>Средние Лужки</u> .	Памятник-обелиск на месте подвига Героя Советского Союза <u>ВЕРЕСОВА В.И.</u> , в декабре 1941 г. Захоронен в дер. <u>Глобицы</u> .	✓	
15. В 5 км. юго-восточнее ст. <u>Воронка</u> .	Памятный знак-стела на месте сожженной фашистами дер. <u>Верхние Лужки</u> .	✓	
16. В 7 км. восточнее ст. <u>Воронка</u> .	Памятный знак-стела на месте сожженной фашистами деревни <u>Готовухи</u> .	✓	
17. В 8 км. юго-восточнее ст. <u>Воронка</u> .	Памятный знак-стела на месте сожженной фашистами дер. <u>Фабричная Слобода</u> .	✓	
18. Д. <u>Воронино</u> , в 24 км. западнее д. <u>Гостилицы</u> , к северу от деревни, близ <u>Дубенского озера</u> .	Братское захоронение советских воинов, погибших в 1941-44 гг.	✓	
19. Д. <u>Глобицы</u> , в 15 км. к востоку от с. <u>Копорье</u> , в окрестностях деревни, у развилки дорог на с. <u>Копорье</u> .	Братское захоронение советских воинов, погибших в 1941-44 гг., в том числе - Герой Советского Союза <u>ВЕРЕСОВ В.И.</u> (1913-1941).	✓	
д. <u>Гостилицы</u> , в 20 км. к югу от г. <u>Монкосова</u> , на 23 км. <u>Гостилицкого шоссе</u> , в 2-х местах.			
20. В центре деревни, близ памятника-обелиска, относящегося к "Зеленому поясу Славы" Ленинграда.	Братское захоронение советских воинов, погибших в 1941-44 гг.; обозначено более 2500 фамилий погибших, в том числе 4 Героя Советского Союза - <u>ПАЛЬЧИКОВ С.П.</u> , <u>РЫТОВ Н.А.</u> , <u>СЮРИДИН А.И.</u> , <u>СПИРИН А.И.</u>	✓	400
21. На западной стороне деревни, в сквере.	Братское захоронение советских воинов, погибших в 1919 г.	✓	
22. <u>Гостилицкое шоссе</u> , на 4 км. к югу от ж.д.станции <u>Старый Петергоф</u> , на западной стороне шоссе.	Памятный знак-стела на месте сожженной фашистами д. <u>Агакули</u> .	✓	
23. <u>Гостилицкое шоссе</u> , на 7 км. на западной стороне шоссе.	Памятный знак-стела герою-разведчику <u>СУХАНОВУ М.К.</u> , закрутившему своим телом амбразуру вражеского дзота на этом рубеже в августе 1942 г.	✓	

1	2	3
24.	<u>Гостилицкое шоссе</u> , на 15 км. на западной стороне шоссе.	Памятный знак-стела на месте сожженной фашистами деревни <u>Коровино</u> .
25.	<u>д. Гора Валдай</u> , в 12 км. к западу от пос. Лебяжье, в 2-х км. к северу от деревни.	Бывший форт "Серая Лошадь", сыгравший важную роль в боях за Петроград в 1919 г. и в битве за Ленинград в 1941-44 гг.
26.	<u>пос. Видгородок</u> , в 10 км. к юго-востоку от г. Ломоносова, в 2 км. южнее д. Инзяно.	Братское захоронение советских воинов, погибших в 1941-44 гг., здесь захоронен Герой Советского Союза летчик <u>БРЕНКО</u> Петр Антонович (1915-1941).
	<u>д. Ковати</u> , в 13 км. к юго-западу от пос. Лебяжье, в 2-х местах	
27.	На восточной окраине деревни.	Братское захоронение советских воинов, погибших в 1919 г.
28.	В 2-х км. к востоку от деревни.	Памятный знак-стела на месте сожженной фашистами деревни <u>Тентедово</u> .
29.	<u>с. Копорье</u> , в западной зоне района, в 18 км. южнее г. Сосновый Бор, близ сельского Дома культуры.	Братское захоронение советских воинов, погибших в 1919 и в 1941-44 гг.
30.	<u>д. Ломаха</u> , в 5 км. южнее Копорья, близ магазина сельпо.	Братское захоронение советских воинов, погибших в 1941-44 гг.
	<u>д. Лопухинка</u> , в 15 км. к западу от д. Гостилицы, в зоне деревни и окрестностях, в 3-х местах	
31.	На западной окраине деревни, к северу от дороги на Копорье.	Памятник-стелас (из бетона) партизанам, действовавшим в зоне этой деревни во время Великой Отечественной войны.
32.	На западной окраине деревни, к югу от дороги на Копорье.	Братское захоронение советских воинов, погибших в 1919 и 1941-44 гг.
33.	В 10 км. к западу от деревни <u>Лопухинка</u> .	Памятный знак-стела на месте сожженной фашистами д. <u>Закорного</u> .
34.	<u>д. Нижняя Колония</u> , близ Красносельского района Ленинграда, на гражданском кладбище.	Братское захоронение советских воинов, погибших в 1941-44 гг.

)- В списке ИА - д. Зарубино, 1919

I	2	3
35. д. Низино, в 9 км. к юго-востоку от ст. Ломоносова, близ здания клуба.	Памятник-стела советским бойцам-ополченцам, участникам боев в зоне этой деревни во время Великой Отечественной войны. Памятник из гранита с металлическим якорем и цепями (на рубеже обороны).	✓
36. пос. Новоселье, в 24 км. к юго-востоку от г. Ломоносова; близ Красносельского района Ленинграда, на гражданском кладбище.	Братское захоронение советских воинов, погибших в 1919 г.	✓
37. д. Пенки, в 9 км. к западу от г. Ломоносова, в 2 км. от ж.д. ст. Бронка, к юго-западу от деревни, на гражданском кладбище.	Братское захоронение советских воинов, погибших в 1941-1944 гг.; в числе погибших - ЗУБКОВ П.С., закрывший своим телом амбразуру вражеского дзота 11 февраля 1942 г.	✓
38. д. Порожки, на 19 км. Гостилицкого шоссе, в 2х км. к западу от деревни, на горе Колокольной.	Памятник-обелиск на рубеже обороны советских войск в 1941-44 гг.	✓ 1
39. д. Порожки, в 4-х км. к западу от деревни.	Памятник-обелиск на месте сожженной фашистами деревни Горлово.	✓ 2
40. д. Разбегасово, близ Красносельского района Ленинграда, на восточной окраине деревни.	Мемориальный комплекс, в составе: а) Памятник-обелиск на рубеже обороны подступов к Петрограду в октябре 1919 г. В боях с белогвардейцами здесь отличились курсанты высшего военно-морского училища им. Фрунзе. б) Братское захоронение советских воинов, погибших в 1919 г. в 1941-44 гг.	✓
Пос. Ропша, на восточной стороне района, в 2-х местах.		
41. Близ стадиона, в парке.	Памятное место, где захоронены советские воины, погибшие в 1941-1944 гг., в том числе - Герой Советского Союза летчик ПЕТРОВ Георгий Георгиевич (1910-1944).	✓
42. На гражданском кладбище.	Братское захоронение советских воинов, погибших в 1941-44 гг.	✓

1) Сп. д. Воинов, в ст. ИП, 30/11  
2) — — — — — 26/7

1	2	3
43.	с. Русско-Высоцкое, в 9 км. к западу от Красного Села, в 1 км. к северу от села Русско-Высоцкое.	Памятник-дот на рубеже обороны советских войск в 1941 г. На доте установлена памятная доска. ✓
44.	д. Сокули, в 7 км. к юго-востоку от д. Гостивилы, в 300 м. к северу от деревни.	Памятник-стела на месте подвига и гибели Героя Советского Союза СКУРИДИНА Ивана Кузьмича. Останки Героя перенесены в д. Гостивилы. ✓
45.	д. Шенделово, в 9 км. севернее г. Сосновый Бор, к западу от деревни, близ шоссе Ломоносов-Сосновый Бор.	Братское захоронение летчиков-балтийцев и воинов армейских частей, погибших в 1941-44 гг.; обозначено более 500 фамилий погибших, в том числе Героев Советского Союза летчик КОСЫНКО Ю.Х. (1922-1944). ✓

Утвержденные ранее Совмином РСФСР и Облсполкомом военно-исторические памятники и памятные места, находящиеся в Ломоносовском районе, в данном списке не отражаются (8 памятных мест и объектов).

Расстояние сельских населенных пунктов от райцентра и других населенных мест указаны ориентировочно, по прямой линии.

Филиал публично-правовой компании "Роскадастр" по Ленинградской области  
полное наименование органа регистрации прав

Выписка из Единого государственного реестра недвижимости об основных характеристиках и зарегистрированных правах на объект недвижимости

Сведения об основных характеристиках объекта недвижимости

На основании запроса от 08.08.2025, поступившего на рассмотрение 08.08.2025, сообщаем, что согласно записям Единого государственного реестра недвижимости:

Раздел 1 Лист 1

Земельный участок			
вид объекта недвижимости			
Лист № 1 раздела 1	Всего листов раздела 1: 1	Всего разделов: 3	Всего листов выписки: 4
08.08.2025г. № КУВИ-001/2025-153019127			
Кадастровый номер:		47:14:0903047:107	
Номер кадастрового квартала:		47:14:0903047	
Дата присвоения кадастрового номера:		22.06.2015	
Ранее присвоенный государственный учетный номер:		данные отсутствуют	
Местоположение:		Ленинградская область, Ломоносовский район, Гостилицкое сельское поселение, деревня Гостилицы, 23-км автомобильной дороги «Петродворец-Койкино»	
Площадь, м2:		8534 +/- 26	
Кадастровая стоимость, руб:		9241212.58	
Кадастровые номера расположенных в пределах земельного участка объектов недвижимости:		47:14:0903047:106	
Категория земель:		Земли населенных пунктов	
Виды разрешенного использования:		Особо охраняемые территории	
Статус записи об объекте недвижимости:		Сведения об объекте недвижимости имеют статус "актуальные"	
Особые отметки:		данные отсутствуют	
Получатель выписки:		Лазарева Галина Ефимовна, действующий(ая) на основании документа "" Комитет по сохранению культурного наследия Ленинградской области	

полное наименование должности		<div>ДОКУМЕНТ ПОДПИСАН ЭЛЕКТРОННОЙ ПОДПИСЬЮ Сертификат: 009F0BDC181A023B64597F1E2579BEF50 Владелец: ФЕДЕРАЛЬНАЯ СЛУЖБА ГОСУДАРСТВЕННОЙ РЕГИСТРАЦИИ, КАДАСТРА И КАРТОГРАФИИ Действителен: с 02.08.2024 по 26.10.2025</div>	инициалы, фамилия
-------------------------------	--	---	-------------------

Раздел 2 Лист 2

Выписка из Единого государственного реестра недвижимости об основных характеристиках и зарегистрированных правах на объект недвижимости

Сведения о зарегистрированных правах

Земельный участок			
вид объекта недвижимости			
Лист № 1 раздела 2	Всего листов раздела 2: 2	Всего разделов: 3	Всего листов выписки: 4
08.08.2025г. № КУВИ-001/2025-153019127			
Кадастровый номер:		47:14:0903047:107	
1	Правообладатель (правообладатели):	1.1	Государственное бюджетное учреждение культуры Ленинградской области "Музейно-мемориальный комплекс "Дорога жизни", ИНН: 7842032912, ОГРН: 1157847137601
	Сведения о возможности предоставления третьим лицам персональных данных физического лица:	1.1.1	данные отсутствуют
2	Вид, номер, дата и время государственной регистрации права:	2.1	Постоянное (бессрочное) пользование 47:14:0903047:107-47/097/2023-3 02.03.2023 14:10:53
4	Сведения об осуществлении государственной регистрации сделки, права, ограничения права без необходимого в силу закона согласия третьего лица, органа:	4.1	данные отсутствуют
5	Ограничение прав и обременение объекта недвижимости:	не зарегистрировано	
1	Правообладатель (правообладатели):	1.2	Ленинградская область
	Сведения о возможности предоставления третьим лицам персональных данных физического лица:	1.2.1	данные отсутствуют
2	Вид, номер, дата и время государственной регистрации права:	2.2	Собственность 47-47/001-47/021/002/2016-1154/1 12.10.2016 17:40:14
4	Сведения об осуществлении государственной регистрации сделки, права, ограничения права без необходимого в силу закона согласия третьего лица, органа:	4.2	данные отсутствуют
5	Ограничение прав и обременение объекта недвижимости:	не зарегистрировано	

полное наименование должности		<div>ДОКУМЕНТ ПОДПИСАН ЭЛЕКТРОННОЙ ПОДПИСЬЮ Сертификат: 009F0BDC181A023B64597F1E2579BEF50 Владелец: ФЕДЕРАЛЬНАЯ СЛУЖБА ГОСУДАРСТВЕННОЙ РЕГИСТРАЦИИ, КАДАСТРА И КАРТОГРАФИИ Действителен: с 02.08.2024 по 26.10.2025</div>	инициалы, фамилия
-------------------------------	--	---	-------------------

ДОКУМЕНТ ПОДПИСАН  
ЭЛЕКТРОННОЙ ПОДПИСЬЮ

Сертификат: 009F0BCD181A023B6459F1E2579BEF850  
Владелец: ФЕДЕРАЛЬНАЯ СЛУЖБА ГОСУДАРСТВЕННОЙ  
РЕГИСТРАЦИИ, КАДАСТРА И КАРТОГРАФИИ  
Действителен: с 02.08.2024 по 26.10.2025

Выписка из Единого государственного реестра недвижимости об основных характеристиках и зарегистрированных правах на объект недвижимости

ДОКУМЕНТ ПОДПИСАН  
ЭЛЕКТРОННОЙ ПОДПИСЬЮ

Сертификат: 009F0BC181A023B64597F1E2579BEF850  
Владелец: ФЕДЕРАЛЬНАЯ СЛУЖБА ГОСУДАРСТВЕННОЙ  
РЕГИСТРАЦИИ, КАДАСТРА И КАРТОГРАФИИ  
Действителен: с 02.08.2024 по 26.10.2025

полное наименование должности

инициалы, фамилия

Министерство культуры  
Российской Федерации

## ЛИЦЕНЗИЯ

№ МКРФ 02430 от 6 апреля 2015 г.

На осуществление деятельности по сохранению объектов культурного наследия (памятников истории и культуры) народов Российской Федерации

(указывается конкретный вид лицензируемой деятельности)

Виды работ, выполняемых в составе лицензируемого вида деятельности, в соответствии с частью 2 статьи 12 Федерального закона «О лицензировании отдельных видов деятельности»:

согласно приложению № 1 к лицензии

(указывается в соответствии с перечнем работ, установленных законодательством о лицензировании соответствующего вида деятельности)

Настоящая лицензия предоставлена:

**Обществу с ограниченной ответственностью «Профиль»**

**ООО «Профиль»**

(указывается полное и (в случае, если имеется), сокращенное наименование (в том числе фирменное наименование), организационно-правовая форма юридического лица (фамилия, имя и (в случае, если имеется) отчество индивидуального предпринимателя, данные документа, удостоверяющего его личность)

Основной государственный регистрационный номер юридического лица (индивидуального предпринимателя) (ОГРН) **1037804035851**

Идентификационный номер налогоплательщика (ИНН) **7802182380**

007818

Адрес места нахождения и места осуществления лицензируемого вида деятельности:

**194044, г. Санкт-Петербург, Чугунная, д. 4, лит. А, оф. 500**

(указывается адрес места нахождения (место жительства – для индивидуального предпринимателя), и адреса мест осуществления работ (услуг), выполняемых (оказываемых) в соответствии с лицензируемым видом деятельности)

Настоящая лицензия предоставлена на срок **бессрочно**

Настоящая лицензия переоформлена на основании решения лицензирующего органа – приказа:

**№620 от 6 апреля 2015 г.**

**№433 от 15 апреля 2019 г.**

Настоящая лицензия имеет 1 приложение, являющееся ее неотъемлемой частью на 1 листе.

Заместитель Министра

(подпись уполномоченного лица)



*(Handwritten signature)*

(подпись уполномоченного лица)

Н.П.Овсиенко

(ф.и.о. уполномоченного лица)

Министерство культуры  
Российской Федерации

**ПРИЛОЖЕНИЕ № 1**

к лицензии № МКРФ 02430 от 6 апреля 2015 г.

виды выполняемых работ:

разработка проектной документации по консервации, реставрации и воссозданию объектов культурного наследия (памятников истории и культуры) народов Российской Федерации;

разработка проектной документации по ремонту и приспособлению объектов культурного наследия (памятников истории и культуры) народов Российской Федерации;

реставрация, консервация и воссоздание оснований, фундаментов, кладок, ограждающих конструкций и распорных систем;

реставрация, консервация и воссоздание металлических конструкций и деталей;

реставрация, консервация и воссоздание деревянных конструкций и деталей;

реставрация, консервация и воссоздание декоративно-художественных покрасок, штукатурной отделки и архитектурно-лепного декора;

реставрация, консервация и воссоздание конструкций и деталей из естественного и искусственного камней;

реставрация, консервация и воссоздание произведений скульптуры и декоративно-прикладного искусства;

реставрация, консервация и воссоздание живописи (монументальной, станковой);

реставрация, консервация и воссоздание исторического ландшафта и произведений садово-паркового искусства;

ремонт и приспособление объектов культурного наследия (памятников истории и культуры) народов Российской Федерации.

Заместитель Министра

(должность уполномоченного лица)



*(подпись уполномоченного лица)*

Н.П.Овсиенко

(ф.и.о. уполномоченного лица)

007786

## **СОДЕРЖАНИЕ**

**Акта по результатам государственной историко-культурной экспертизы проектной документации на проведение работ по сохранению объекта культурного наследия регионального значения «Братское захоронение советских воинов, погибших в 1941-44 гг.; обозначено более 2500 фамилий погибших, в том числе 4 Героя Советского Союза — Пальчиков С.П., Рытов Н.А., Скуридин А.К., Спирин А.И.», расположенного по адресу: Ленинградская обл., Ломоносовский р-н, д. Гостилицы, 23-км автомобильной дороги «Петродворец-Кейкино»: «Разработка научно-проектной документации на проведение работ по сохранению (в целях реставрации) объектов культурного наследия - памятников военной истории, расположенных на территории Ломоносовского района Ленинградской области», ООО «Профиль», 2025 г. Шифр 2025-342. Объект 7:**

<b>А к т государственной историко-культурной экспертизы</b>	<b>Лист № 1-44</b>
<b>Приложения к Акту государственной историко-культурной экспертизы:</b>	
<b>Приложение № 1 (Историческая иконография)</b>	<b>Лист № 45-52</b>
<b>Приложение № 2 (Предмет охраны и границы территории объекта культурного наследия)</b>	<b>Лист № 53-59</b>
<b>Приложение № 3 (Материалы фотофиксации)</b>	<b>Лист № 60-76</b>
<b>Приложение № 4 (Протоколы и договоры с экспертами)</b>	<b>Лист № 77-97</b>
<b>Приложение № 5 (Документы, представленные заказчиком)</b>	<b>Лист № 98-129</b>