

А К Т

по результатам государственной историко-культурной экспертизы проектной документации на проведение работ по сохранению объекта культурного наследия регионального значения «Братское захоронение ленинградцев, погибших при эвакуации 1941-1943 гг.», расположенного по адресу: Ленинградская обл., Кировский р-н, д. Лаврово, в 18 км к северо-западу от ст. Войбокало, на побережье Ладоги, близ гражданского кладбища: «Разработка научно-проектной документации на проведение работ по сохранению (в целях реставрации) объектов культурного наследия - памятников военной истории, расположенных на территории Кировского района Ленинградской области», ООО «Профиль», 2025 г. Шифр 2025-341. Объект 6.

1. Дата начала и дата окончания проведения экспертизы.

Настоящая государственная историко-культурная экспертиза проведена в период с 06 ноября 2025 г. по 01 декабря 2025 г.

2. Место проведения экспертизы: г. Санкт-Петербург; Ленинградская обл., Кировский р-н.

3. Заказчик экспертизы: ООО «Профиль», 194044, Санкт-Петербург, ул. Чугунная, д.4а, офис 500, ИНН 7802182380.

4. Сведения об экспертах:

Давыдова Нина Анатольевна, образование высшее - Санкт-Петербургская Государственная Лесотехническая Академия им. С.М. Кирова, инженер (садово-парковое и ландшафтное строительство), со стажем работы 20 лет. Руководитель садово-паркового и ландшафтного отдела ООО «Гелиантус». Курсы повышения квалификации СПбГАСУ по направлению «Архитектура», магистр по направлению подготовки – «строительство» (СПб Политехнический университет Петра Великого). Аттестована в качестве государственного эксперта по проведению государственной историко – культурной экспертизы. Приказ Министерства культуры № 3534 от 27.12.2023 г.

Профиль экспертной деятельности (объекты экспертизы): выявленные объекты культурного наследия в целях обоснования целесообразности включения данных объектов в реестр; документы, обосновывающие включение объектов культурного наследия в реестр; документация или разделы документации, обосновывающие меры по обеспечению сохранности

объекта культурного наследия, включенного в реестр, выявленного объекта культурного наследия либо объекта, обладающего признаками объекта культурного наследия, при проведении земляных, мелиоративных, хозяйственных работ, указанных в статье 30 Федерального закона от 25.06.2002 № 73-ФЗ «Об объектах культурного наследия (памятниках истории и культуры) народов Российской Федерации» работ по использованию лесов и иных работ в границах территории объекта культурного наследия либо на земельном участке, непосредственно связанном с земельным участком в границах территории объекта культурного наследия; проектная документация на проведение работ по сохранению объектов культурного наследия.

Аверьянова Александра Евгеньевна, образование высшее - Институт живописи, скульптуры и архитектуры им. И.Е. Репина, архитектор, со стажем работы 45 лет. Самозанятая. Аттестована в качестве государственного эксперта по проведению государственной историко – культурной экспертизы. Приказ Министерства культуры РФ № 3399 от 19.12.2023 г.

Профиль экспертной деятельности (объекты экспертизы): проектная документация на проведение работ по сохранению объектов культурного наследия.

Иванова-Голованкова Марина Николаевна, образование высшее – Санкт-Петербургская государственная художественно-промышленная академия имени А. Л. Штиглица (2010 г.), искусствовед по специальности История и теория изобразительного искусства. Стаж работы 15 лет. ООО «НИВАД», руководитель научного отдела. Аттестована в качестве государственного эксперта по проведению государственной историко – культурной экспертизы. Приказ Министерства культуры РФ № 260 от 06.02.2023 г.

Профиль экспертной деятельности (объекты экспертизы): выявленные объекты культурного наследия в целях обоснования целесообразности включения данных объектов в реестр; документы, обосновывающие включение объектов культурного наследия в реестр; документы, обосновывающие изменение категории историко-культурного значения объекта культурного наследия; проектная документация на проведение работ по сохранению объектов культурного наследия.

5. Информация о том, что в соответствии с законодательством Российской Федерации эксперт (эксперты) несет ответственность за достоверность сведений, изложенных в заключении:

Эксперты несут ответственность за достоверность сведений, изложенных в заключении, в соответствии с законодательством Российской Федерации.

6. Цели и объекты экспертизы:

6.1. Объект экспертизы:

Проектная документация на проведение работ по сохранению объекта культурного наследия регионального значения «Братское захоронение ленинградцев, погибших при эвакуации 1941-1943 гг.», расположенного по адресу: Ленинградская обл., Кировский р-н, д. Лаврово, в 18 км к северо-западу от ст. Войбокало, на побережье Ладоги, близ гражданского кладбища: «Разработка научно-проектной документации на проведение работ по сохранению (в целях реставрации) объектов культурного наследия - памятников военной истории, расположенных на территории Кировского района Ленинградской области», ООО «Профиль», 2025 г. Шифр 2025-341. Объект 6, в составе:

Раздел 1. Предварительные работы:

Часть 1. Исходно-разрешительная документация:

1.6. Исходно-разрешительная документация. Шифр: 2025-341-ИРД 6;

Часть 2. Программа научно-исследовательских работ.

2.6. Предварительные работы. Шифр: 2025-341-ПР 6;

Часть 3. Фотофиксация до реставрации.

3.6. Фотофиксация объекта культурного наследия до начала проведения работ. Шифр: 2025-341-ФФ 6;

Раздел 2. Комплексные научные исследования:

4.6. Комплексные научные исследования. Шифр: 2025-341-КНИ 6;

Подраздел 1. Инженерные изыскания.

5.6. Инженерно-геодезические изыскания. Шифр: 2025-341-ИГДИ 6;

Раздел 3. Проект реставрации и приспособления:

Стадия «Эскизный проект»:

6.6. Эскизный проект. Шифр: 2025-341-ЭП 6;

Стадия «Проект»:

Часть 1. «Пояснительная записка»:

7.6. Общая пояснительная записка. Шифр: 2025-341-ПЗ 6;

Часть 2. «Схема планировочной организации земельного участка».

8.6. Схема планировочной организации земельного участка. Шифр: 2025-341-ПЗУ 6;

Часть 3. «Архитектурные решения».

9.6. Архитектурные решения. Шифр: 2025-341-АР 6;

Часть 4. «Конструктивные и объемно-планировочные решения».

10.6. Конструктивные решения. Шифр: 2025-341-КР 7;

Часть 7. «Проект организации строительства».

11.6. Проект организации реставрации. Шифр: 2025-341-ПОР 6;

Часть 8. «Мероприятия по охране окружающей среды».

12.6. Перечень мероприятий по охране окружающей среды. Шифр: 2025-341-ООС 6;

Часть 11. «Мероприятия по обеспечению доступа инвалидов».

13.6. Мероприятий по обеспечению доступа инвалидов. Шифр: 2025-341-ОДИ 6;

Часть 13. Иная документация в случаях, предусмотренных законодательными и иными нормативными правовыми актами Российской Федерации.

15.6. Методические и технологические рекомендации по реставрации. Шифр: 2025-341-МР 6.

6.2. Цель проведения экспертизы:

Определение соответствия требованиям государственной охраны объектов культурного наследия проектной документации на проведение работ по сохранению объекта культурного наследия регионального значения «Братское захоронение ленинградцев, погибших при эвакуации 1941-1943 гг.», расположенного по адресу: Ленинградская обл., Кировский р-н, д. Лаврово, в 18 км к северо-западу от ст. Войбокало, на побережье Ладоги, близ гражданского кладбища: «Разработка научно-проектной документации на проведение работ по сохранению (в целях реставрации) объектов культурного наследия - памятников военной истории, расположенных на территории Кировского района Ленинградской области», ООО «Профиль», 2025 г. Шифр 2025-341. Объект 6.

7. Перечень документов, представленных заказчиком или полученных экспертом самостоятельно:

7.1. Перечень документов, представленных заказчиком:

1. Проектная документация на проведение работ по сохранению объекта культурного наследия регионального значения «Братское захоронение ленинградцев, погибших при эвакуации 1941-1943 гг.», расположенного по адресу: Ленинградская обл., Кировский р-н, д. Лаврово, в 18 км к северо-западу от ст. Войбокало, на побережье Ладоги, близ гражданского кладбища: «Разработка научно-проектной документации на проведение работ по сохранению (в целях реставрации) объектов культурного наследия - памятников военной истории, расположенных на территории Кировского района Ленинградской области», ООО «Профиль», 2025 г. Шифр 2025-341. Объект 6.
2. Задание комитета по сохранению культурного наследия Ленинградской области № 05-05/25-28 от 03.03.2025 г. (прил.6).
3. Предмет охраны объекта культурного наследия - приказ комитета по культуре Ленинградской области № 01-03/23-71 от 07.02.2023 г. (прил.2).
4. Границы территории объекта культурного наследия - приказ комитета по культуре Ленинградской области № 66 от 18.11.2013 г. (прил.3).
5. Копия лицензий разработчика проектной документации на деятельность по сохранению объектов культурного наследия №МКРФ 02430 от 06.04.2015 г. (прил.6).
6. Выписка ЕГРН от 20.08.2025 (прил.6).
7. Разрешение на проведение работ по сохранению объекта культурного наследия № 05-02/25-49 от 03.07.2025 (прил.6).
8. Выкопировки из Решения ленинградского областного Совета народных депутатов №189 от 16.05.1988 (прил.6).

8. Сведения о проведенных исследованиях с указанием методов, объема и характера выполненных работ и их результатов.

В ходе проведения историко-культурной экспертизы была проанализирована представленная проектная документация по исследуемому объекту на соответствие действующему законодательству об охране культурного наследия, требованиям задания комитета по сохранению культурного наследия Ленинградской области № 05-05/25-28 от 03.03.2025 г. (прил.6), предмету охраны, определённого в приказе комитета по культуре Ленинградской области № 01-03/23-71 от 07.02.2023 г. (прил.2). На основе данных исследований проведена оценка возможности проведения работ по сохранению данного объекта культурного наследия.

Методы и характер выполненных в рамках исследований работ. Применены исследовательские, научно-аналитические методы. Эксперты рассмотрели представленные документы и проектную документацию, провели натурные исследования, историко-архитектурные исследования. Результаты изложили в заключении экспертизы. Объём проведённых исследований соответствует границам проектирования и границам

исторического владельческого участка. Место проведения исследований соответствует адресу объекта культурного наследия.

В процессе работы по сбору архивных и библиографических данных по объекту экспертизы были изучены фонды Российской национальной библиотеки (РНБ), картографические источники из фондов РНБ. В ходе данных исследований прослежена история формирования участка, изучена история проектирования и строительства рассматриваемого объекта. Результатом стало составление краткой исторической справки (*п.10.2. акта*), иллюстративного приложения к акту – альбома иконографии (*прил. 1*).

Натурные исследования включали визуальный осмотр объекта культурного наследия, фотофиксацию в границах проектирования. Результатом данных исследований стала оценка современного состояния объекта культурного наследия с составлением приложения к акту по фотофиксации (*прил.4*).

7.2. Перечень документов, полученных экспертом самостоятельно:

В соответствии с договором на проведение государственной историко-культурной экспертизы сбор документов (сведений), указанных в пункте 15 Положения о государственной историко-культурной экспертизе, утвержденного постановлением Правительства Российской Федерации от 25.04.2024 № 530, осуществляется заказчиком.

9. Сведения об обстоятельствах, повлиявших на процесс проведения и результаты экспертизы.

Обстоятельств, повлиявших на процесс проведения и результаты экспертизы, не имеется.

10. Факты и сведения, выявленные и установленные в результате проведённых исследований.

10.1. Общие сведения об объекте культурного наследия:

Объект культурного наследия принят на государственную охрану в соответствии с Решением ленинградского областного Совета народных депутатов №189 от 16.05.1988.

Наименование объекта в соответствии с нормативно правовым актом о его постановке на государственную охрану: «Братское захоронение ленинградцев, погибших при эвакуации 1941-1943 гг.».

Адрес объекта: Ленинградская обл., Кировский р-н, д. Лаврово, в 18 км к северо-западу от ст. Войбокало, на побережье Ладоги, близ гражданского кладбища.

Вид объекта культурного наследия: памятник.

Категория историко-культурного значения: объект культурного наследия регионального значения.

Границы территории объекта культурного наследия установлены Приказом комитета по культуре Ленинградской области № 66 от 18.11.2013 г.

Предмет охраны объекта культурного наследия утвержден Приказом комитета по культуре Ленинградской области № 01-03/23-71 от 07.02.2023 г.

В предмет охраны объекта культурного наследия включены исторические элементы, в том числе:

Объемно-пространственное решение: Историческое пространственное и архитектурно-композиционное решение мемориального комплекса братского захоронения представлено могилой в центре, с установленным на ней бетонным обелиском и обрамленной плиточным мощением (бетонные плиты). Вся композиция обрамляется ограждением, выполненным из металлических вертикальных столбиков круглого сечения, соединенных между собой металлической цепью, окрашенной в черный цвет.

Конструкции памятника: Обелиск, установленный на бетонном основании на могиле, обрамление захоронения выполнено в виде бетонного поребрика. Вокруг могилы, по периметру, имеется бетонное мощение из плит. Ограждение площадки, выполненное из металлических столбиков, соединенных металлической цепью.

Архитектурное решение: Центральным элементом композиции является бетонная стала-obelisk, покрашенная в белый цвет, с размещенной на ней металлической табличкой с текстом: «Ленинградцам, погибшим при эвакуации в 1941-1943 гг.». Захоронение окаймляет по периметру мощение из бетонных плит, оградой служат выполненные из металла, окрашенного в черный цвет, столбики круглого сечения, соединенные металлической цепью.

10.2. Краткие исторические сведения.

В годы Великой Отечественной войны деревня Лаврово находилась в прифронтовой полосе Ленинградского и Волховского фронтов. Также в ее черте находился один из выходов с ледовой трассы «Дороги жизни». На ее территории располагались несколько военно-медицинских учреждений и эвакуационный пункт. Погибшие и умершие в них были похоронены в братских могилах, часть которых была расположена на местном кладбище.

Управлением культуры Леноблисполкома в 1982 году было дано указание о поиске мест захоронений ленинградцев в деревне Лаврово¹.

В 1982 году был проведен поиск мест расположения захоронений с участием свидетелей из числа местных жителей. В ходе него были выявлены места четырех могил на деревенском кладбище. Было принято решение о установке на месте одной из них общего памятника и разработан его проект. Памятник должен был представлять собой каменный обелиск пирамидальной формы, установленный на возвышении в форме вытянутой насыпи с плоской

¹ Архив Комитета по сохранению культурного наследия Ленинградской области, Д 2127/В28.

вершиной. На откосах предполагалось разместить плиты со списками захороненных. (Совет ветеранов «Дороги жизни» к этому времени установил 555 их фамилий².) Насыпь предполагалось окружить мощеной площадкой и проложить дорожку к дороге. Проект был утвержден в 1983 году, но реализован с изменениями.

При строительстве отказались от устройства насыпи и помещения на памятнике списков. Только на стеле была установлена доска с мемориальной надписью «Ленинградцам, погибшим при эвакуации в 1941-1943 гг.». Вместо насыпи перед стелой был устроен огражденный бетонным бордюром цветник и газон. Вокруг площадки установили ограждение из металлической цепи на столбиках.

Мемориал поддерживался в порядке, стела периодически окрашивалась.

В 1993 году сотрудниками Комитета по культуре правительства Ленинградской области проводился осмотр и описание памятника.

В 2017 году ООО НПО «СОЮЗСТРОЙРЕСТАВРАЦИЯ» была выполнена инвентаризация объекта культурного наследия регионального значения и разработан проект предметов охраны. В ходе обследования общее техническое состояние объекта было оценено как удовлетворительное.³

В 2024 году покрытие подходной дорожки с мощения плитами было заменено на набивное из щебня и гранитного отсева.

10.3. Современное состояние объекта культурного наследия:

Объект расположен в деревне Лаврово Кировского района Ленинградской области, на гражданском кладбище севернее реки Лава между Староладожским и Новоладожским каналами.

Мемориал устроен на братском захоронении. Представляет собой монумент - бетонный обелиск с металлической памятной доской, установленный на двухуровневом бетонном прямоугольном постаменте. С лицевой (южной) стороны постамент устроен прямоугольный цветник, обрамленный бетонным бордюром. Перед цветником в свою очередь устроен небольшой прямоугольный участок газона.

По периметру монумента, цветника и газона устроена прямоугольная вымостка бетонными крупноформатными плитами в два ряда. По периметру вымостки установлено ограждение из металлических цепей по стойкам, для прохода на территорию с южной стороны устроен проход. К территории мемориала ведет прямая дорожка с набивным покрытием, обрамленная бетонным бордюром заводского изготовления. Общее состояние объекта культурного наследия ограничено работоспособное.

Объект представляет собой мемориальный комплекс, территория которого включает в себя:

² Справки о перезахоронении / Архив Комитета по сохранению культурного наследия Ленинградской области, Д 2127/В29.

³ Архив Комитета по сохранению культурного наследия Ленинградской области. Д 2127/В29-1

- монумент, устроенный поверх братского захоронения – бетонный обелиск на прямоугольном бетонном постаменте;
- цветник, обрамленный бетонным бордюром, примыкающий к монументу с лицевой стороны;
- небольшой участок газона перед цветником;
- вымостку бетонными плитами по периметру монумента и цветника;
- металлическую ограду по периметру территории мемориала;
- дорожку с набивным покрытием, ведущую к мемориалу от подъездной грунтовой дороги.

Бетонный обелиск установлен на прямоугольном бетонном постаменте с плановыми размерами 3,05х2,5 м.

Перед монументом устроен цветник, оформленный бетонным поребриком шириной 15 см и высотой порядка 40 см, окрашенным в белый цвет. Размер цветника в плане 2,5х1,8 м. По переднему краю цветника выложен ряд из бетонных плит размером 450х450 мм. Плиты, постоянно находящиеся под листвой растений цветника, сильно загрязнены и покрыты мхом, подверглись деструкции. Цветник состоит из теневыносливых растений: бадан, пион молочноцветковый, лилейник.

Перед цветником находится небольшой участок газона размером 2,5х3,0 м. Газон зарос мхом и сорной травой (сныть, герань, тысячелистник, манжетка, клевер, черноголовка, крапива, вербейник монетчатый и др.).

По периметру монумента, цветника и участка газона, выложена дорожка из бетонных плит 740х740х80 мм в 2 ряда по выравнивающему слою песка толщиной 50 мм. Вся поверхность плит сильно загрязнена и подвержена биопоражению. Плиты подверглись деструкции, отмечено множество дефектов поверхности, обнажение арматурных стержней. В швах проросла трава.

По внешнему контуру дорожки установлено ограждение из металлических цепей. Ограждение выполнено по стойкам средней высотой 0,8 м, изготовленным из металлической трубы диаметром 75 мм. Стойки установлены с шагом 2,5 м на длинных сторонах и 2,05 м на короткой. Цепь закреплена к верхушкам стоек сваркой. Все элементы окрашены в черный цвет. Зафиксированы крены стоек ограждения, красочное покрытие многослойное, отмечены следы поверхностной деструкции.

Ведущая к захоронению дорожка имеет ширину 1,93 м и длину 13,8 м, выполнена в набивном покрытии, устроена незадолго до проведения исследований по объекту. Края дороги оформлены бетонным поребриком шириной 80 мм. По внешнему краю бордюра вместо газонной бровки выполнена гравийная отсыпка, той же фракции что и верхний слой набивного покрытия. Ширина полосы из гравийной отсыпки до 0,5 м. Бордюрные камни смещены друг относительно друга, установлены без устройства фиксации в грунте, набивное покрытие локально просело.

С западной стороны от дорожки, ведущей к захоронению, установлен деревянный информационный щит высотой 2,0 м. Скамеек и освещения на объекте не обнаружено.

По трем сторонам по периметру мемориала устроена рядовая посадка ели обыкновенной. Ели имеют хорошее состояние и раскидистые кроны.

Оформление братского захоронения включает в себя: монумент - бетонный обелиск с металлической мемориальной доской на прямоугольном основании; примыкающий к монументу с лицевой стороны прямоугольный цветник, обрамленный бетонным бордюром; небольшой участок газона перед бордюром цветника.

Монумент представляет собой четырехгранный бетонный обелиск, сужающийся кверху с пирамидальным завершением, установленный на прямоугольном в плане двухступенчатом постаменте, выполненном из бетона. Полная высота обелиска 3,38 м. Верхняя ступень постамента имеет размеры в плане 2,02х1,51 м и высоту 0,1 м. Нижняя ступень высотой 0,4 м плановыми размерами 3,05х2,5 м. Поверхности монумента многократно зашпаклеваны и окрашены в белый цвет.

На лицевой стороне обелиска размещена металлическая мемориальная доска с надписью: «ЛЕНИНГРАДЦАМ, ПОГИБИМ ПРИ ЭВАКУАЦИИ В 1941-1943г.г.». Доска прямоугольная, размерами 0,715х0,5 м, закреплена к бетону анкерами в 4 точки. Надпись выполнена выпуклыми буквами, как и «рамка» по периметру доски. Доска окрашена в серебристый цвет.

Следов неравномерной осадки, крупных дефектов, характерных трещин, а также иных дефектов надземной конструкции, свидетельствующих об износе или повреждении фундамента, не выявлено.

При осмотре зафиксированы следующие дефекты. Поверхности монумента загрязнены, подверглись биопоражению. Поверхности элементов неровные ввиду многослойности отделочных слоев. Многослойные красочные слои подверглись поверхностной деструкции, частично утрачены. Поверхности мемориальной доски загрязнены и подверглись незначительной коррозии. Красочное покрытие доски частично подверглось деструкции, шелушится. Общее состояние монумента работоспособное.

Цветник имеет в плане прямоугольную форму, внешними размерами 3,36х2,46 м, заполнен растительным грунтом. Бордюр цветника выполнен из монолитного бетона, перевязки с монументом не имеет. Между конструкциями существует шов шириной порядка 7 см. Ширина бордюра по верху 0,15 м, высота надземной части 0,3-0,35 м. Внешние стенки гладкие, со следами опалубки, зашпаклеваны и окрашены в белый цвет. В углах наблюдаются сквозные трещины, свидетельствующие о разломе конструкции бордюра.

Прочих существенных дефектов бордюра не зафиксировано. Конструкция имеет неэстетичный внешний облик вследствие неаккуратного устройства и множественных поновлений отделочных слоев. Поверхности загрязнены и подверглись биопоражению. Сквозь зазор между

конструкциями бордюра и монумента происходит вымывание грунта. Общее состояние бетонного бордюра ограничено работоспособное.

10.4. Описание и анализ проектной документации.

Представленная на экспертизу проектная документация на проведение работ по сохранению объекта культурного наследия регионального значения «Братское захоронение ленинградцев, погибших при эвакуации 1941-1943 гг.», расположенного по адресу: Ленинградская обл., Кировский р-н, д. Лаврово, в 18 км к северо-западу от ст. Войбокало, на побережье Ладоги, близ гражданского кладбища: «Разработка научно-проектной документации на проведение работ по сохранению (в целях реставрации) объектов культурного наследия - памятников военной истории, расположенных на территории Кировского района Ленинградской области», ООО «Профиль», 2025 г. Шифр 2025-341. Объект 6 выполнена на основании задания комитета по сохранению культурного наследия Ленинградской области № 05-05/25-28 от 03.03.2025 г. (прил. 6). Проектная организация осуществляет свою деятельность по сохранению объектов культурного наследия на основании Лицензии №МКРФ 02430, выданной Министерством культуры Российской Федерации 06.04.2015 г.

10.4.1. Научно-исследовательские материалы, использованные при разработке проектных решений:

Раздел 1. Предварительные работы включили подбор исходно-разрешительной документации; программу научно-исследовательских работ; фотофиксацию существующего состояния памятника; акт определения влияния предполагаемых к проведению видов работ на конструктивные и другие характеристики надежности и безопасности объекта и т.д.

Раздел 2 «Комплексные научные исследования». В рамках комплексных научных исследований по объекту были проведены ознакомление и анализ имеющейся по данному объекту научно-проектной и архивной документацией; выписки из архивных и библиографических источников; поиск иконографических и иллюстративных материалов; составление краткой исторической записки; визуальный осмотр и оценка состояния объекта культурного наследия в целом, его конструкций и облицовочных элементов, выявление видимых дефектов и повреждений; фотофиксация памятника в целом, а также отдельных элементов и их дефектов с последующим составлением альбома; проведение обмеров и фиксация дефектов объекта; инженерное обследование конструкций, фиксация дефектов и повреждений; составление дефектных ведомостей выполнение обмерных и дефектовочных чертежей; инженерно-геодезическая съемка прилегающей местности; составление технического отчета с выводами и рекомендациями по составу реставрационных работ. Работы проводились в соответствии с нормативными документами:

Историко-архивные и библиографические исследования в составе комплексных научных исследований включили сбор исторических сведений об объекте культурного наследия, иконографического и иллюстративного материала.

Историко-архитектурные натурные исследования включили в себя проведение полевых работ с целью визуального обследования наземных (видимых) конструкций объекта, а также выполнения их архитектурных обмеров; проведение фотофиксации общего вида и состояния конструкций с последующим составлением альбома; выполнение графической части (ситуационного плана, обмерочных чертежей, дефектовочных чертежей). На чертежах были нанесены фактические габариты элементов и конструкций, их размеры и высотные отметки, места расположения дефектов; ведение отчёта, включающего отражение существующего состояния объекта и прилегающей территории, анализ строительной истории памятника с выявлением сохранившихся исторических конструкций и определением возможности их документально точного восстановления, формирование списка выводов.

Архитектурные обмеры и фотофиксация элементов объекта выполнены с целью получения исходной графической основы, необходимой для проведения проектных работ. Обмеры выполнены методом трехмерного лазерного сканирования, а также с использованием геодезических приборов, метровых рулеток, лазерных измерительных приборов, инструментов для снятия шаблонов.

Инженерно-технические исследования проведены неразрушающими методами с целью определения состояния объекта культурного наследия в объеме, необходимом для выполнения работ по реставрации, а также разработки рекомендаций по обеспечению его сохранности. Одновременно с инженерно-техническими исследованиями проведены работы по историко-архитектурным натурным исследованиям (обмерам) и инженерным химико-технологическим исследованиям строительных и отделочных материалов.

На основе инженерно-технических исследований определено техническое состояние конструкций объекта с фиксацией и оценкой их повреждений и определения эксплуатационной пригодности.

В составе инженерно-технических исследований проведено ознакомление с имеющейся по данному объекту научно-проектной и архивной документацией, геологическими и гидрогеологическими условиями участка проектирования на основании архивных данных; проведены полевые работы с целью определения технического состояния конструкций объекта культурного наследия; визуальный осмотр и предварительная оценка состояния, выявление видимых дефектов и повреждений, декора, прилегающей территории, фиксация дефектов и повреждений; фотофиксация шурфов, элементов и конструкций, дефектов и повреждений; составление дефектных ведомостей по состоянию конструкций; графическое оформление результатов исследований; ведение отчетной документации о техническом

состоянии объекта с разработкой выводов и рекомендаций по результатам исследования.

Инженерные химико-технологические исследования строительных и отделочных материалов включили выявление и фиксацию участков строительных конструкций и отделочных материалов с видимыми повреждениями, определение вида повреждения материала и получение комплекса характеристик, отражающих характер деструктивных процессов, в объеме, необходимом для диагностики существующего состояния, определения причин возникновения повреждений и разработки проекта реставрации объекта, а также определения вида отделочных материалов. В состав исследовательских работ вошло проведение полевых работ с целью обследования и оценки поражения биодеструкторами конструкций объекта, отбор проб материалов для дальнейшего лабораторного исследования; натурное обследование состояния материалов отделки; фотофиксация общего вида и основных дефектов; отбор проб материалов отделки для исследования состава материалов в лаборатории; отбор проб материалов для исследования на микологическое состояние; лабораторные исследования состава материалов отделки; петрографическое исследование образцов растворных материалов и натурального камня; лабораторные микологические исследования материалов; ведение отчета, включающего фотофиксацию состояния конструкций объекта, схему отбора микологических проб, результатов проведенных лабораторных исследований, а также список выводов и рекомендаций. Отбор образцов выполнялся механически ручным строительным инструментом (скарпель, молоток).

Результаты исследований явились основой для выбора направлений и методов проведения реставрационных работ на данном объекте, направленных на максимально возможное сохранение не потерявших свои эксплуатационные характеристики оригинальных материалов. По результатам выполненных работ вёлся отчет с необходимыми приложениями (результатами лабораторных анализов, схемой отбора проб и фотофиксацией), выводами по состоянию материалов и рекомендациями по их реставрации.

Отчет по комплексным научным исследованиям представлен в томе *Комплексные научные исследования (инифр: 2025-341-КНИ 6)* включил анализ выполненных ранее научных исследований; краткие исторические сведения по объекту; описания современного состояния элементов и конструкций объекта на основе результатов исследований с указанием характеристик обследуемых конструкций, выявленных дефектов и причин их возникновения; результаты инженерных изысканий; выводы, сделанные на основании анализа всех выполненных научных исследований; рекомендации по реставрации, основанные на приведенных выводах, и дальнейшей эксплуатации объекта культурного наследия; необходимые графические приложения (обмерные чертежи, планы на актуальной топосъемке, схемы дефектов);

Отчет по итогам проведения комплексных научных исследований явился основным обобщающим материалом по всем видам научных исследований для обоснования проектных решений, направленных на максимально возможное сохранение не потерявших свои эксплуатационные характеристики оригинальных материалов.

Инженерно-геодезические изыскания (комплексное изучение геологических особенностей участка), проведенные в составе комплексных научных исследований, были выполнены для получения топографо-геодезических материалов и данных о ситуации и рельефе местности, существующих сооружениях, а также других элементах планировки, необходимых для комплексной оценки условий территории объекта реставрации и обоснования проектирования.

По результатам визуального инженерного и историко-архитектурного осмотра сделаны следующие выводы.

Монумент представляет собой бетонный обелиск на бетонном двухступенчатом прямоугольном основании. Фундамента не имеет, устроен по грунту. Существенных дефектов не зафиксировано. Отделочные слои загрязнены и подверглись деструкции, требуют замены. Общее техническое состояние монумента работоспособное.

Мемориальная плита требует замены красочных слоев. Бетонный бордюр цветника расколот в углах. Не перевязан с конструкциями монумента, на стыке шов шириной порядка 7см. Фундамента не имеет, устроен по грунту. Находится в ограниченно работоспособном состоянии.

Металлическое ограждение по периметру мемориала находится в ограниченно работоспособном состоянии. Стойки не имеют жесткой фиксации в грунте, наклонены. Красочные слои подверглись деструкции.

Плиты мощения загрязнены, подверглись обширному биопоражению, уложены по грунту. Отмечена поверхностная деструкция, локальное обнажение арматурных стержней.

Подходная дорожка выполнена некачественно. Бордюрные блоки не имеют фиксации в грунте, расползлись и наклонились. Набивное покрытие неровное, локально просело.

В соответствии с вышеизложенными выводами при разработке научно-проектной документации рекомендовано выполнить следующие работы.

Расчистить поверхности бетонных элементов монумента (obelisk, постамент) от загрязнений, биопоражений и отделочных слоев.

Выполнить новые отделочные слои по поверхностям монумента.

Расчистить мемориальную доску от красочных слоев. Выполнить новые.

Демонтировать конструкции бетонного бордюра цветника. Выполнить аналогичную новую конструкцию, окрасить.

Демонтировать существующие конструкции ограждения, выполнить новые стойки, цепи расчистить от красочных слоев. Установить ограду, новые стойки зафиксировать в грунте, цепи смонтировать обратно, окрасить

конструкцию.

Демонтировать плиты мощения, заменить новыми.

Переустроить подходную дорожку. Заменить набивное покрытие на мощение, установить бордюрные блоки с фиксацией в грунте на цементном растворе. Заменить наполнение цветника.

Результаты научно-исследовательских работ явились основой для выбора направлений и методов проведения работ по сохранению данного объекта культурного наследия.

Состав и содержание научно-исследовательских материалов соответствуют требованиям по составу научно-проектной документации согласно ГОСТ РФ 55528-2013 «Состав и содержание научно-проектной документации по сохранению объектов культурного наследия. Памятники истории и культуры. Общие требования», ГОСТ Р 55567-2013 «Порядок организации и ведения инженерно-технических исследований на объектах культурного наследия. Памятники истории и культуры. Общие требования», и достаточны для принятия обоснованных проектных решений.

10.4.2. Проектные решения:

Проектные решения представлены в разделе «Проектная документация», разработаны на основе комплексных научных исследований.

Проект содержит общую пояснительную записку; план земельного участка; архитектурные решения; конструктивные решения; методики реставрации; проект организации реставрации; электроснабжение и электроосвещение, молниезащиту, заземление; сети связи; перечень мероприятий по охране окружающей среды.

Эскизный проект (шифр: 2025-341-ЭП 6) содержит основную концепцию проектных решений.

Проектные решения по реставрации памятника приняты на основе результатов комплексных научных исследований. Проектом разработан перечень мероприятий, учитывающих охранную документацию, конструктивные особенности, историю создания и общественно-культурную ценность сооружения. Предусматриваемые проектом работы направлены на восстановление внешнего облика, технического состояния, эстетических характеристик объекта.

Общая пояснительная записка (шифр 2025-341-ПЗ 6) содержит в том числе общие исходные данные и описание проектных решений по сохранению данного объекта культурного наследия.

Схема планировочной организации земельного участка (шифр 2025-341-ПЗУ 6)

Данным проектом предусмотрены комплексные меры по благоустройству территории мемориального комплекса. В них входят мощение площадки и дорожки, ведущей к ней, новыми бетонными плитами, устройство газонов и цветника, подбор и установка малых архитектурных форм.

В данном томе представлены проектные решения по сохранению объекта культурного наследия, включающих такой комплекс работ как: демонтажные работы, работы по разбивке территории и организации вертикальной планировки, устройство покрытий, работы по устройству цветника, установку МАФ.

Проектом предусматривается выполнение дороги, ведущей к захоронению, из бетонных плит размером 750х750х80. Из плит такого же формата выполняется мощение площадки вокруг стелы. Входная зона расширяется с 2-х до 5 полос мощения из плит за счёт ликвидации существующего на площадке участка газона. Плиты укладываются со швами 15 мм. Швы заполняются песком. Дорога к захоронению имеет двухскатный профиль с поперечным уклоном 25‰.

По всему периметру мощения заподлицо с плитами устанавливается бетонный бордюр. Газонные бровки шириной 0,5м устраиваются на 3 см ниже края дороги. В границах проектирования для устройства газонных бровок вокруг площадки и вдоль дорожки, а также на участке газона, засыпанного гравийным отсевом, предусмотрено устройство нового газона с подсыпкой привозного растительного грунта и посевом смеси газонных трав. При посеве газона выполняется подкормка.

Существующий травяной покров на остальной территории участка проектирования достаточно плотный и разнообразный. Его ремонт проектом не предполагается.

Сноса и посадок древесно-кустарниковой растительности проектом не предусмотрено. Ассортимент растений, составляющих существующий цветник, заменяется на барвинок.

Планировочные отметки на территории объекта выполняются в соответствии с проектом вертикальной планировки.

Работы не нарушают целостность и сохранность объекта культурного наследия, и предмет охраны.

Архитектурные решения (шифр 2025-341-АР 6).

Разработанные проектные решения предусматривают сохранение существующих габаритов, внешнего вида и исторического архитектурного облика объекта культурного наследия, учитывают конструктивные особенности, историю создания и общественно-культурную ценность. Предусматриваемые проектом работы направлены на восстановление внешнего облика, технического состояния, эстетических характеристик объекта.

Проектом предусмотрено описанное выше благоустройство участка с учётом сохранения исторического архитектурного облика объекта культурного наследия и планировочной структуры территории.

Центральный элемент мемориала –стела реставрируется в соответствии с методическими и технологическими рекомендациями по реставрации.

Комплекс реставрационных работ проектом предполагается проводить в соответствии с технологическими рекомендациями по реставрации. Работы не нарушают целостность и сохранность объекта культурного наследия, и предмет охраны.

Центр композиции объекта – бетонный обелиск на бетонном основании. Согласно проекту, его габариты сохраняются, проводятся мероприятия по расчистке, устройству нового отделочного слоя и поновлению окраски. Расчищается мемориальная табличка. Так же предусмотрена замена бетонного поребрика вокруг клумбы перед обелиском. Новый поребрик выполняется из монолитного бетона в исторических габаритах.

Вокруг площадки со всех сторон установлено ограждение, выполненное из металлических столбиков круглого сечения и металлических цепей между ними. Проектом предполагается замена столбиков на новые такого же сечения. Демонтированные цепи расчищаются и докомпановываются недостающими отрезками цепи. Производятся следующие работы. Изготовление новых столбиков ограждения из цельнотянутой трубы круглого сечения и металлической круглой накрывной пластины. Крепление осуществляется сваркой со сплошным швом. Очистка всех цепей от лакокрасочных наслоений и коррозии абразивоструйной обработкой. Доочистка поверхностных загрязнений. Очистка цепей от остатков деструктивных лакокрасочных наслоений. Обработка цепей преобразователем ржавчины. Установка на сварку стальной заглушки, болта на верхушку столбиков. Устройство мотобуром скважин под новые стойки. Установка столбиков в новый бетонный фундамент (бурунабивной). Навеска сохраняемых цепей между столбиками. Недостающие размеры добираются из цепи одной из секций, недостающий отрезок восполняется из торговой сети. Обезжиривание поверхностей цепей и столбиков. Окраска всех металлических поверхностей атмосферостойкой эмалью с преобразователем ржавчины.

Существующий монолитный поребрик клумбы демонтируется и устраивается заново с увеличением габаритов до ширины основания стелы. Подошва поребрика находится на той же отметке, что и подошва основания обелиска. Поребрик заглублен под уровень мощения, примыкает к основанию стелы. Для отсечения вновь возводимого монолитного поребрика клумбы от существующего основания стелы прокладывается гидроизоляция

Проектом предусмотрена установка информационного стенда на территории объекта культурного наследия, не оказывающим влияния на облик памятника и являющийся общедоступным для обозрения граждан.

Информационная надпись и обозначения выполняются на прямоугольной пластине из атмосферостойкого материала – поликарбоната, стенд из кортена, с наклоном верхней части в 30 градусов, крепежи для монтажа таблички к стойке из нержавеющей стали. Основные надписи и графические изображения наносятся на поликарбонат белым цветом методом ультрафиолетовой печати. Надписи шрифтом Брайля и QR- код выполняются методом объемной ультрафиолетовой печати.

Метод крепления стенда предусматривает минимальное воздействие на объект культурного наследия за счет простоты монтажа. Г-образное основание кортеновской стойки заводится в грунт газона и крепится к железобетонному фундаменту распорными анкерами.

Работы не нарушают целостность и сохранность объекта культурного наследия, и предмет охраны.

Комплекс реставрационных работ проектом предполагается проводить в соответствии с технологическими и методическими рекомендациями по ведению реставрационных работ, а также применению различных составов, которые приведены в текстовой части тома «Методические и технологические рекомендации по реставрации» (шифр 2025-341-МТР 6).

Реставрации в соответствии с методическими и технологическими рекомендациями по реставрации по проекту подлежит основной элемент мемориала – бетонный обелиск на бетонном основании.

При реставрации используются общепринятые методики реставрации с использованием материалов и составов преимущественно отечественного производства.

Мероприятия по обелиску и его основанию, разработанные проектом, включают следующие работы. Абразивоструйная расчистка поверхностей обелиска от многочисленных ремонтных наслоений и загрязнений. Доочистка следов растворов, высолов и атмосферных загрязнений. Докомпоновка утрат бетона основания обелиска с предварительной очисткой поверхности от пыли и мусора, обработкой адгезионной грунтовкой. Докомпонованные поверхности выравниваются. Мастиковка мелких дефектов поверхности бетона с предварительной механической очисткой от загрязнений, обработкой адгезионной грунтовкой. Зоны мастиковки зашлифовываются до однородности поверхности. Обработка бетонных поверхностей силикатной грунтовкой. Шпатлевание бетонных поверхностей (obelisk, его основание, поребрик). Огрунтовка силикатной грунтовкой (obelisk, его основание, новый поребрик). Окраска силикатной краской (obelisk, его основание, новый поребрик). Биоцидная обработка поверхностей (obelisk, его основание, новый поребрик). Обработка поверхностей гидрофобизатором (obelisk, его основание, поребрик).

По металлической мемориальной табличке, расположенной с юго-западной стороны обелиска, проводятся следующие реставрационные работы. Демонтаж металлической мемориальной таблички (до начала

производства работ по обелиску). Очистка всех поверхностей металла от поверхностных загрязнений. Очистка металлической мемориальной таблички от деструктивных лакокрасочных наслоений. Обратный монтаж металлической мемориальной таблички на историческое место.

Работы не нарушают целостность и сохранность объекта культурного наследия, и предмет охраны.

Конструктивные решения (шифр 2025-341-КР 6).

Существующий монолитный поребрик клумбы демонтируется и устраивается заново с увеличением габаритов до ширины основания стелы. Подошва поребрика находится на той же отметке, что и подошва основания обелиска. Поребрик заглублен под уровень мощения на глубину 60-90 мм.

Поребрик примыкает к основанию стелы. Для отсечения вновь возводимого монолитного поребрика клумбы от существующего основания стелы прокладывается гидроизоляция.

Для устройства монолитного бетонного поребрика откапывается траншея глубиной 150 мм. По уплотненному грунту укладывается геотекстиль, далее устраивается основание из гранитного щебня. Продольная арматура поребрика выполняется из стержней. Углы усиливаются П-образными хомутами из арматуры. Продольные стержни объединяются в каркас с помощью хомутов из стержней. Горизонтальные поверхности шлифуются после набора прочности бетона.

По выполненной бетонной конструкции выполняется обмазочная гидроизоляция торцевых поверхностей, соприкасающихся с грунтом, по видимым поверхностям бетона выполняется биоцидная обработка.

Проектом предусмотрена установка информационного стенда на территории объекта культурного наследия, не оказывающим влияния на облик памятника и являющийся общедоступным для обозрения граждан.

Информационный стенд объекта устанавливается на железобетонный фундамент, находящийся под уровнем дневной поверхности. Для устройства фундамента откапывается неглубокий котлован с вертикальными стенками, на дно котлована отсыпается гранитный щебень. Вдоль длинной стороны фундамента устанавливаются арматурные стержни с защитным слоем. Продольные стержни объединяются в каркас с помощью хомутов.

Работы не нарушают целостность и сохранность объекта культурного наследия, и предмет охраны.

Проект организации реставрации (шифр 2025-341-ПОР 6)

Проект организации работ включает в себя описание мероприятий по организации реставрации, приспособления для современного использования, выполнен в соответствии с действующим законодательством РФ и соответствует требованиям государственной охраны объектов культурного наследия.

Работы предписано вести в соответствии с проектными решениями, отраженными проектной документацией в разделе архитектурных и конструктивных решений, и в соответствии с требованиями нормативных документов.

Основой организации работ предусматривается комплексный поток, охватывающий: инженерную подготовку территории, выполнение основных строительных работ силами генподрядной строительной организацией. Специальные строительные работы выполняются специализированными бригадами. Работы включают подготовительный и основной периоды.

Работы не нарушают целостность и сохранность объекта культурного наследия, и предмет охраны.

Перечень мероприятий по охране окружающей среды (шифр 2025-341-ООС 6)

Перечень мероприятий по охране окружающей среды содержит выявление характера, интенсивности, степени опасности влияния и последствий при реставрации и эксплуатации объекта на состояние окружающей среды и здоровье населения; разработку мероприятий по предотвращению или смягчению воздействий проектируемого объекта на окружающую среду и связанных с ней социальных, экономических и иных последствий. В разделе представлена оценка современного состояния атмосферного воздуха, почвенных, земельных и водных ресурсов, растительности, ресурсов животного мира, а также социально-экономических условий территории.

Работы не нарушают целостность и сохранность объекта культурного наследия, и предмет охраны.

Мероприятия по обеспечению доступа инвалидов (шифр 2025-341-ОДИ 6)

Проектные решения учитывают необходимые критерии для инвалидов в степени, необходимой и достаточной для посещения объекта, предусмотренные нормативными документами. Дорожно-тропиночная сеть и площадки устроены наиболее удобным способом, с учетом возможности передвижения по территории объекта маломобильных групп населения. Дорожно-тропиночная сеть максимально учитывает основные транзиты и элементы существующей планировки. Все дорожки и площадки запроектированы в твердом покрытии. Во избежание травм и несчастных случаев, перемещение МГН к территории и на территории объекта рекомендуется осуществлять с сопровождающими лицами. Проектные решения обеспечивают возможность беспрепятственного передвижения МГН без создания помех другим посетителям объекта. Проектные решения предусматривают также установку информационных табличек со шрифтом Брайля для слабовидящих.

Проектные решения разработаны в полном объеме, определенном заданием комитета по сохранению культурного наследия Ленинградской области № 05-05/25-28 от 03.03.2025 г. (прил.6) и не нарушают сохранность и предмет охраны объекта культурного наследия (прил.2).

В проектной документации на проведение работ по сохранению объекта культурного наследия предусмотрены проектные решения по реставрации, ремонту, приспособлению для современного использования объекта культурного наследия регионального значения «Братское захоронение ленинградцев, погибших при эвакуации 1941-1943 гг.», без изменения его особенностей (предмета охраны): в том числе восстановление первоначального архитектурного облика, конструкций, благоустройство территории, оборудование сетями освещения и видеонаблюдения. Работы не нарушают целостность и сохранность объекта культурного наследия, архитектурно-художественное решение, конструкции, что подтверждено актом определения влияния предполагаемых к проведению видов работ, включённым в состав проектной документации.

Комплекс реставрационных работ проектом предполагается проводить в соответствии с технологическими рекомендациями по реставрации. Работы не нарушают целостность и сохранность объекта культурного наследия, и предмет охраны.

На основании ст. 42, 43, 44 Федерального закона № 73-ФЗ предлагаемые проектом работы квалифицируются как реставрация - научно-исследовательские, изыскательские, проектные и производственные работы, проводимые в целях выявления и сохранности историко-культурной ценности объекта культурного наследия; приспособление памятника для современного использования - научно-исследовательские, проектные и производственные работы, проводимые в целях создания условий для современного использования объекта культурного наследия без изменения его особенностей, составляющих предмет охраны, ремонт - научно-исследовательские, изыскательские, проектные и производственные работы, проводимые в целях поддержания в эксплуатационном состоянии памятника без изменения его особенностей, составляющих предмет охраны.

Таким образом, предусмотренные данной проектной документацией работы не нарушают сохранность и предмет охраны, определённый приказом комитета по культуре Ленинградской области № 01-03/23-71 от 07.02.2023 г. (прил.2), не противоречат заданию комитета по сохранению культурного наследия Ленинградской области № 05-05/25-28 от 03.03.2025 г. (прил.6), не изменяют облик и не ухудшают условий, необходимых для сохранности объекта культурного наследия, не оказывают влияние на объемно-планировочные и конструктивные решения.

11. Перечень документов и материалов, собранных и полученных при проведении экспертизы, а также использованной для неё специальной, технической и справочной литературы.

11.1. Документы и материалы, собранные и полученные при проведении экспертизы:

- Краткая историческая справка (п.10.2),
- Историческая иконография (прил. 1)
- Материалы фотофиксации (прил.4).

11.2. Нормативно-правовые документы, используемые при проведении государственной историко-культурной экспертизы:

- Федеральный закон № 73-ФЗ «Об объектах культурного наследия (памятниках истории и культуры) народов Российской Федерации от 25.06.2002 г.;
- Положение о государственной историко-культурной экспертизе, утвержденное Постановлением Правительства Российской Федерации от 25.04.2024 №530.
- ГОСТ Р 55528-2013 «Состав и содержание научно-проектной документации по сохранению объектов культурного наследия (памятники истории и культуры). Общие требования»;
- ГОСТ Р 55567-2013 «Порядок организации и ведения инженерно-технических исследований на объектах культурного наследия. Памятники истории и культуры. Общие требования», утверждённый и введенный в действие с 01.06.2014 г. приказом Федерального агентства по техническому регулированию и метрологии от 28.08.2013 г. № 665-ст;
- ГОСТ Р 21.110-2020 «Система проектной документации для строительства. Основные требования к проектной и рабочей документации»;
- Письмо Министерства культуры РФ от 16.10.2015 г. №338-01-39-ГП «Методические рекомендации по разработке научно-проектной документации на проведение работ по сохранению объектов культурного наследия (памятников истории и культуры) народов Российской Федерации»;
- ГОСТ Р 70630-2023 «Сохранение объектов культурного наследия. Технологические процессы подготовки раздела научно-проектной документации. Предварительные работы»;
- ГОСТ Р 70631.1-2023 «Сохранение объектов культурного наследия. Технологические процессы подготовки раздела научно-проектной документации. Часть 1. Комплексные научные исследования»;
- ГОСТ Р 70632.2-2023 «Сохранение объектов культурного наследия. Технологические процессы подготовки раздела научно-проектной документации. Проект реставрации и приспособления. Часть 2. Стадия «Проект»;
- Градостроительный кодекс Российской Федерации.

11.3. Библиографические и архивные материалы:

Библиографический список:

- Гусаров А. Ю. Памятники воинской славы Петербурга. СПб.: Паритет, 2010.
- Лукьянов Ю. А. Зелёный пояс Славы. Л. 1972.
- Лукьянов Ю. А. Памятник длиной 200 километров. Л. 1969.
- Лукьянов Ю. А. Рубежи стойкости и мужества. Л. 1985.
- Косточкин В.В. Поясом немеркнувшей славы. М. 1975.
- Памятники архитектуры пригородов Ленинграда. Л. Стройиздат, 1985.
- Санкт-Петербург. Петроград. Ленинград. Энциклопедический справочник. М. 1992.

Электронные ресурсы:

- Государственный каталог Музейного фонда Российской Федерации
- Сайт Этоместо.ру/Старые карты (etomesto.ru),
- Сайт Фотографии прошлого (pastvu.com),
- Сайт Архитектура и дома Санкт-Петербурга (citywalls.ru),
- Сайт ФГБУ «Президентская библиотека им. Б.Н. Ельцина» (prlib.ru)

Архивные материалы:

- Библиотека Российской Академии наук (БРАН)
- Отдел рукописной редкой книги и картографии. Собрание карт. № 236, 238, 239.
- Архив Комитета по сохранению культурного наследия Ленинградской области.
- Дело № 369/В46.
- Архив газеты «Ленинградская правда»
- Архив газеты «Смена»
- Архив газеты «Балтийский луч».

12. Обоснования вывода экспертизы.

Проведенные исследования позволяют следующим образом оценить представленную на экспертизу проектную документацию на проведение работ по сохранению объекта культурного наследия регионального значения «Братское захоронение ленинградцев, погибших при эвакуации 1941-1943 гг.», расположенного по адресу: Ленинградская обл., Кировский р-н, д. Лаврово, в 18 км к северо-западу от ст. Войбокало, на побережье Ладоги, близ гражданского кладбища: «Разработка научно-проектной документации на проведение работ по сохранению (в целях реставрации) объектов культурного наследия - памятников военной истории, расположенных на территории Кировского района Ленинградской области», ООО «Профиль», 2025 г. Шифр 2025-341. Объект 6.

1. В проектной документации представлен акт определения влияния предполагаемых к проведению видов работ на конструктивные и другие характеристики надежности и безопасности объекта культурного наследия регионального значения «Братское захоронение ленинградцев, погибших при эвакуации 1941-1943 гг.» (памятника истории и культуры) народов Российской Федерации (далее – Акт влияния).

Проектной документацией предполагаются к выполнению следующие виды работ: ремонт, реставрация и приспособление для современного использования объекта культурного наследия регионального значения «Братское захоронение ленинградцев, погибших при эвакуации 1941-1943 гг.», в том числе восстановление первоначального архитектурного облика, конструкций, благоустройство территории, оборудование сетями освещения и видеонаблюдения. При проведении работ, указанных в Акте влияния (ремонт, реставрация и приспособление для современного использования):

- сохраняется исторически сложившаяся конструктивная схема объекта культурного наследия;

- не изменяется объемно-планировочная структура объекта культурного наследия.

Предполагаемые к выполнению работы на объекте культурного наследия в соответствии с письмом Минкультуры России от 24.03.2015 № 90-01-39-ГП относятся к работам по сохранению объектов культурного наследия.

Согласно выводам Акта влияния работы, предусмотренные проектной документацией к выполнению на исследуемом объекте культурного наследия, не оказывают влияния на конструктивные и другие характеристики надежности и безопасности объекта культурного наследия.

2. По результатам оценки выводов Акта влияния на конструктивные и другие характеристики надежности и безопасности исследуемого объекта культурного наследия (памятника истории и культуры) народов Российской Федерации, установлено, что предполагаемые к выполнению в соответствии с экспертируемой проектной документацией виды работ не оказывают влияния на конструктивные и другие характеристики надежности и безопасности объекта культурного наследия согласно требованиям Федерального закона от 25.06.2002 № 73-ФЗ «Об объектах культурного наследия (памятниках истории и культуры) народов Российской Федерации» и с учетом положений Градостроительного кодекса Российской Федерации, постановления Правительства Российской Федерации от 16.05.2022 № 881 «Об осуществлении замены и (или) восстановления несущих строительных конструкций объекта капитального строительства при проведении капитального ремонта зданий, сооружений», иных правовых актов.

3. Анализ решений, предусмотренных экспертируемой проектной документацией, совместно с изучением предмета охраны объекта культурного наследия, определённого в приказе комитета по культуре Ленинградской области от № 01-03/23-71 от 07.02.2023 г. (прил.2), показал,

что особенности объекта культурного наследия в рамках рассматриваемого проекта не затрагиваются, или сохраняются без изменений (отсутствие влияния принятых проектных решений на сохранность предмета охраны описано в разделе 10.4. «*Описание и анализ проектной документации*» настоящего акта).

4. Анализ решений, предусмотренных экспертируемой проектной документацией, совместно с изучением акта определения влияния, визуальным обследованием объекта культурного наследия, показал, что предусмотренные данной проектной документацией работы не изменяют облик и не ухудшают условий, необходимых для сохранности объекта культурного наследия.

5. Представленная на экспертизу проектная документация разработана с учетом действующих требований по её составу, содержанию и оформлению, не противоречит действующему законодательству РФ об охране культурного наследия, учитывает требования задания комитета по сохранению культурного наследия Ленинградской области № 05-05/25-28 от 03.03.2025 г. (прил.6), не предполагает нарушений предмета охраны, определённого в приказе комитета по культуре Ленинградской области № 01-03/23-71 от 07.02.2023 г. (прил.2).

13. Вывод экспертизы в соответствии с требованиями, предусмотренными пунктом 22 Положения⁴:

Проектная документация на проведение работ по сохранению объекта культурного наследия регионального значения «Братское захоронение ленинградцев, погибших при эвакуации 1941-1943 гг.», расположенного по адресу: Ленинградская обл., Кировский р-н, д. Лаврово, в 18 км к северо-западу от ст. Войбокало, на побережье Ладоги, близ гражданского кладбища: «Разработка научно-проектной документации на проведение работ по сохранению (в целях реставрации) объектов культурного наследия - памятников военной истории, расположенных на территории Кировского района Ленинградской области», ООО «Профиль», 2025 г. Шифр 2025-341. Объект 6, в составе:

Раздел 1. Предварительные работы:

Часть 1. Исходно-разрешительная документация:

1.6. Исходно-разрешительная документация. Шифр: 2025-341-ИРД 6;

Часть 2. Программа научно-исследовательских работ.

2.6. Предварительные работы. Шифр: 2025-341-ПР 6;

⁴ Формулировка дана по п.п. «н» п. 20 Положения о государственной историко-культурной экспертизе, утвержденного Постановлением Правительства Российской Федерации от 25.04.2024 №530.

Часть 3. Фотофиксация до реставрации.

3.6. Фотофиксация объекта культурного наследия до начала проведения работ. Шифр: 2025-341-ФФ 6;

Раздел 2. Комплексные научные исследования:

4.6. Комплексные научные исследования. Шифр: 2025-341-КНИ 6;

Подраздел 1. Инженерные изыскания.

5.6. Инженерно-геодезические изыскания. Шифр: 2025-341-ИГДИ 6;

Раздел 3. Проект реставрации и приспособления:

Стадия «Эскизный проект»:

6.6. Эскизный проект. Шифр: 2025-341-ЭП 6;

Стадия «Проект»:

Часть 1. «Пояснительная записка»:

7.6. Общая пояснительная записка. Шифр: 2025-341-ПЗ 6;

Часть 2. «Схема планировочной организации земельного участка».

8.6. Схема планировочной организации земельного участка. Шифр: 2025-341-ПЗУ 6;

Часть 3. «Архитектурные решения».

9.6. Архитектурные решения. Шифр: 2025-341-АР 6;

Часть 4. «Конструктивные и объемно-планировочные решения».

10.6. Конструктивные решения. Шифр: 2025-341-КР 7;

Часть 7. «Проект организации строительства».

11.6. Проект организации реставрации. Шифр: 2025-341-ПОР 6;

Часть 8. «Мероприятия по охране окружающей среды».

12.6. Перечень мероприятий по охране окружающей среды. Шифр: 2025-341-ООС 6;

Часть 11. «Мероприятия по обеспечению доступа инвалидов».

13.6. Мероприятий по обеспечению доступа инвалидов. Шифр: 2025-341-ОДИ 6;

Часть 13. Иная документация в случаях, предусмотренных законодательными и иными нормативными правовыми актами Российской Федерации.

15.6. Методические и технологические рекомендации по реставрации. Шифр: 2025-341-МР 6.

соответствует требованиям законодательства Российской Федерации в области государственной охраны объектов культурного наследия (положительное заключение).

14. Перечень приложений к заключению экспертизы, обосновывающих вывод эксперта или экспертной комиссии и подлежащих размещению на официальном сайте органа охраны объектов культурного наследия в информационно-телекоммуникационной сети «Интернет».

1. Историческая иконография.
2. Предмет охраны объекта культурного наследия.
3. Границы территории объекта культурного наследия.
4. Материалы фотофиксации.
5. Протоколы заседаний экспертной комиссии и договоры.
6. Документы, представленные заказчиком.

Копии:

- Задание комитета по сохранению культурного наследия Ленинградской области № 05-05/25-28 от 03.03.2025 г.
- Копия лицензий разработчика проектной документации на деятельность по сохранению объектов культурного наследия №МКРФ 02430 от 06.04.2015 г.
- Выписка ЕГРН от 20.08.2025.
- Разрешение на проведение работ по сохранению объекта культурного наследия № 05-02/25-49 от 03.07.2025.
- Выкопировки из Решения ленинградского областного Совета народных депутатов №189 от 16.05.1988.

Председатель экспертной комиссии: А.Е. Аверьянова:

ПОДПИСАНО ЭЛЕКТРОННОЙ
ПОДПИСЬЮ:
АВЕРЬЯНОВА АЛЕКСАНДРА
ЕВГЕНЬЕВНА
01 декабря 2025 года

Ответственный секретарь экспертной комиссии: Н.А. Давыдова:

ПОДПИСАНО ЭЛЕКТРОННОЙ
ПОДПИСЬЮ:
ДАВЫДОВА НИНА АНАТОЛЬЕВНА
01 декабря 2025 года

Эксперт - член экспертной комиссии: М.Н. Иванова-Голованкова:

ПОДПИСАНО ЭЛЕКТРОННОЙ

ПОДПИСЬЮ:

ИВАНОВА-ГОЛОВАНКОВА

МАРИНА НИКОЛАЕВНА

01 декабря 2025 года

15. Дата оформления заключения экспертизы. 01.12.2025 г.

Приложение № 1 к акту по результатам государственной историко-культурной экспертизы проектной документации на проведение работ по сохранению объекта культурного наследия регионального значения «Братское захоронение ленинградцев, погибших при эвакуации 1941-1943 гг.», расположенного по адресу: Ленинградская обл., Кировский р-н, д. Лаврово, в 18 км к северо-западу от ст. Войбокало, на побережье Ладоги, близ гражданского кладбища: «Разработка научно-проектной документации на проведение работ по сохранению (в целях реставрации) объектов культурного наследия - памятников военной истории, расположенных на территории Кировского района Ленинградской области», ООО «Профиль», 2025 г. Шифр 2025-341. Объект 6 от 01.12.2025 г.

Историческая иконография.

Список иллюстраций.

Илл. 1. Осмотр комиссией мест захоронения ленинградцев. Фото 1982 г. / Архив Комитета по сохранению культурного наследия Ленинградской области. Д 2127/В29.

Илл. 2. Схема предлагаемого размещения памятника. 1982 г. / Архив Комитета по сохранению культурного наследия Ленинградской области. Д 2127/В29.

Илл. 3. Проект стелы. Фасад. 1983 г. / Архив Комитета по сохранению культурного наследия Ленинградской области. Д 2127/В29.

Илл. 4. Проект стелы. План. 1983 г. / Архив Комитета по сохранению культурного наследия Ленинградской области. Д 2127/В29.

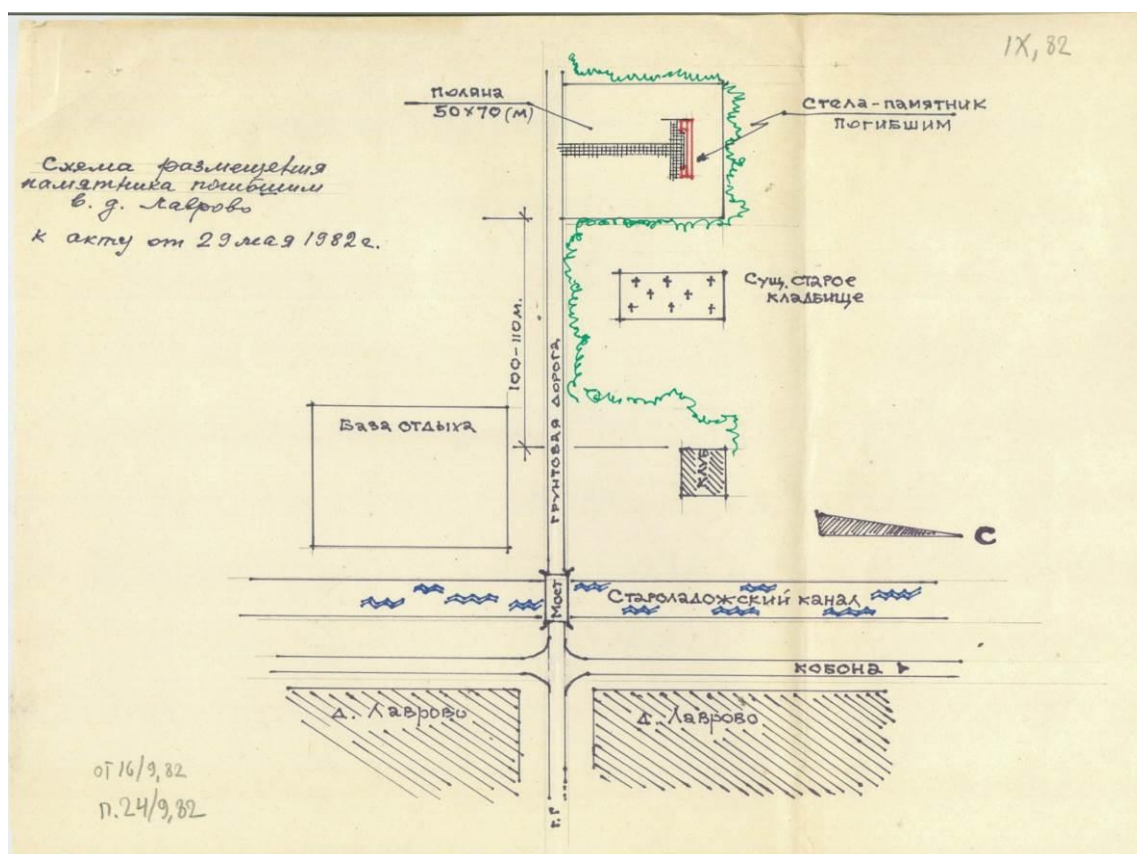
Илл. 5. Проект общей планировки. 1983 г. / Архив Комитета по сохранению культурного наследия Ленинградской области. Д 2127/В29.

Илл. 6. Общий вид памятника и братской могилы. Фото 2012 г. / Архив Комитета по сохранению культурного наследия Ленинградской области. Д 2127/В29.

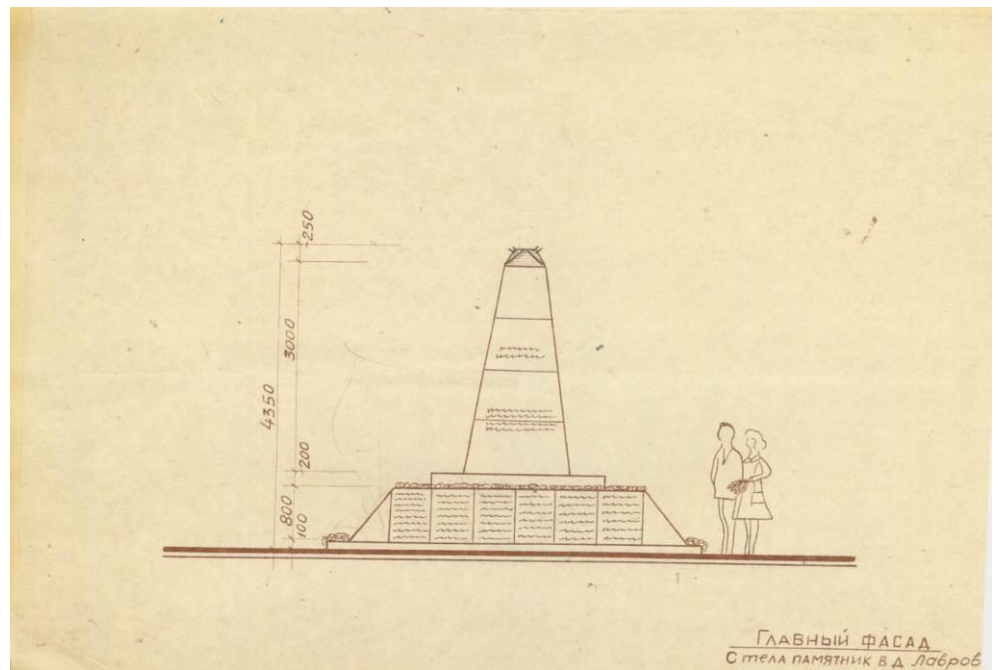
Илл. 7. Общий вид памятника и братской могилы. Фото 2017 г. / Архив Комитета по сохранению культурного наследия Ленинградской области. Д 2127/В29-1.



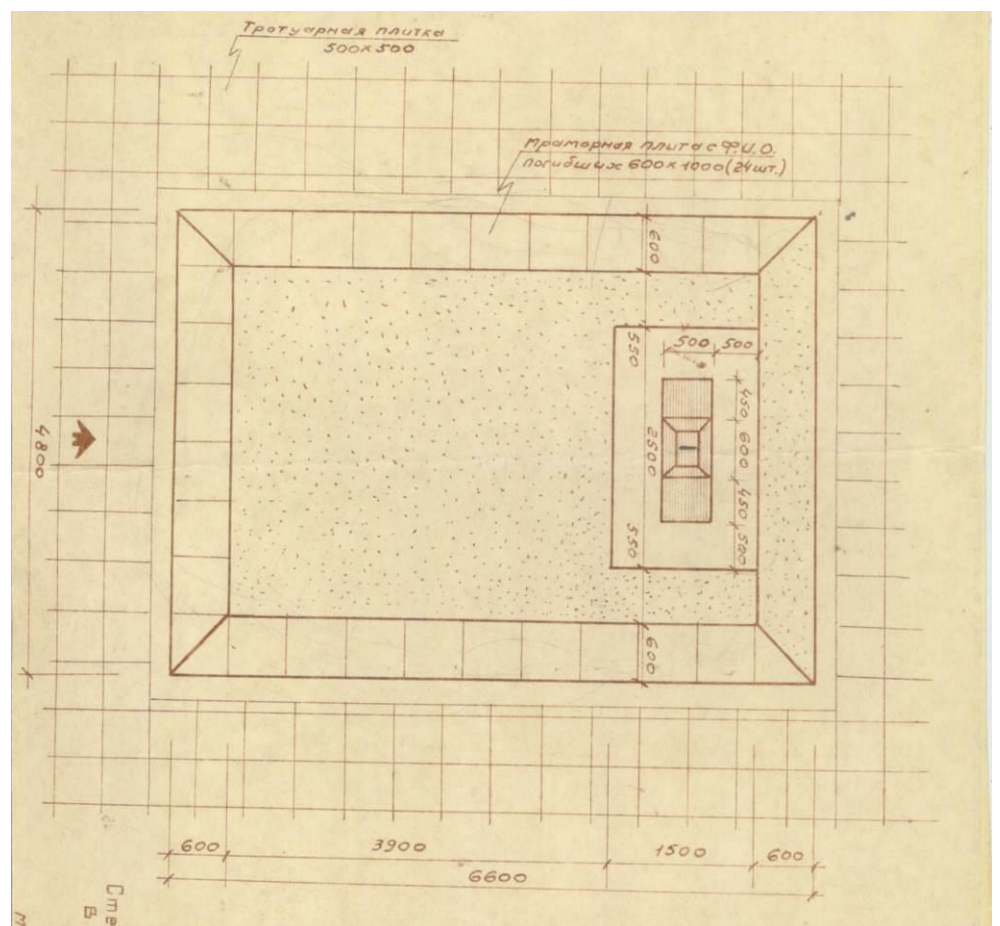
Илл. 1. Осмотр комиссией мест захоронения ленинградцев. Фото 1982 г. / Архив Комитета по сохранению культурного наследия Ленинградской области. Д 2127/В29.



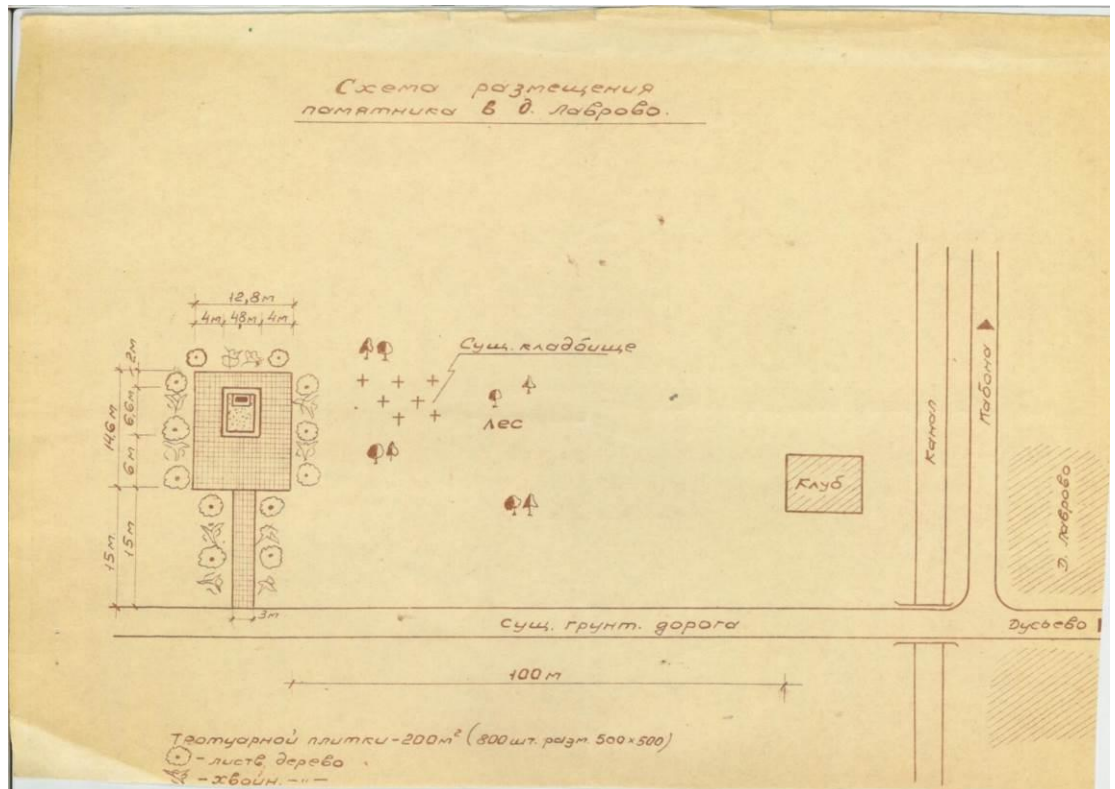
Илл. 2. Схема предлагаемого размещения памятника. 1982 г. / Архив Комитета по сохранению культурного наследия Ленинградской области. Д 2127/В29.



Илл. 3. Проект стелы. Фасад. 1983 г. / Архив Комитета по сохранению культурного наследия Ленинградской области. Д 2127/В29.



Илл. 4. Проект стелы. План. 1983 г. / Архив Комитета по сохранению культурного наследия Ленинградской области. Д 2127/В29.



Илл. 5. Проект общей планировки. 1983 г. / Архив Комитета по сохранению культурного наследия Ленинградской области. Д 2127/В29.



Илл. 6. Общий вид памятника и братской могилы. Фото 2012 г. / Архив Комитета по сохранению культурного наследия Ленинградской области. Д 2127/В29.



Илл. 7. Общий вид памятника и братской могилы. Фото 2017 г. / Архив Комитета по сохранению культурного наследия Ленинградской области. Д 2127/В29-1.



Илл. 8. Общий вид памятника и братской могилы. Фото 2025 г.

Приложение № 2 к акту по результатам государственной историко-культурной экспертизы проектной документации на проведение работ по сохранению объекта культурного наследия регионального значения «Братское захоронение ленинградцев, погибших при эвакуации 1941-1943 гг.», расположенного по адресу: Ленинградская обл., Кировский р-н, д. Лаврово, в 18 км к северо-западу от ст. Войбокало, на побережье Ладоги, близ гражданского кладбища: «Разработка научно-проектной документации на проведение работ по сохранению (в целях реставрации) объектов культурного наследия - памятников военной истории, расположенных на территории Кировского района Ленинградской области», ООО «Профиль», 2025 г. Шифр 2025-341. Объект 6 от 01.12.2025 г.

Предмет охраны объекта культурного наследия.



**АДМИНИСТРАЦИЯ ЛЕНИНГРАДСКОЙ ОБЛАСТИ
КОМИТЕТ ПО СОХРАНЕНИЮ КУЛЬТУРНОГО НАСЛЕДИЯ
ЛЕНИНГРАДСКОЙ ОБЛАСТИ**

ПРИКАЗ

«07» февраля 2023 года

№ 01-03/23-71
Санкт-Петербург

**Об установлении предмета охраны
объекта культурного наследия регионального значения
«Братское захоронение ленинградцев, погибших при эвакуации
в 1941-1943 гг.», адрес (местонахождение): Ленинградская область, Кировский
район, д. Лаврово, в 18 км к северо-западу от ст. Войбокало, на побережье
Ладоги, близ гражданского кладбища**

В соответствии со ст. 9.2, 20, 33 Федерального закона от 25 июня 2002 года № 73-ФЗ «Об объектах культурного наследия (памятниках истории и культуры) народов Российской Федерации», п. 2.1.1 Положения о комитете по сохранению культурного наследия Ленинградской области, утвержденного постановлением Правительства Ленинградской области от 24 декабря 2020 года № 850, Положением о едином государственном реестре объектов культурного наследия (памятников истории и культуры) народов Российской Федерации, утвержденным приказом Минкультуры России от 3 октября 2011 года № 954, приказываю:

1. Установить предмет охраны объекта культурного наследия регионального значения «Братское захоронение ленинградцев, погибших при эвакуации в 1941-1943 гг.», адрес (местонахождение): Ленинградская область, Кировский район, д. Лаврово, в 18 км к северо-западу от ст. Войбокало, на побережье Ладоги, близ гражданского кладбища, принятого под государственную охрану решением Леноблисполкома от 16 мая 1988 года № 189 «Об утверждении списка военно-исторических памятников и памятных мест, подлежащих охране в Ленинградской области», согласно приложению к настоящему приказу.

2. Отделу по осуществлению полномочий Ленинградской области в сфере объектов культурного наследия комитета по сохранению культурного наследия Ленинградской области обеспечить внесение соответствующих сведений в Единый государственный реестр объектов культурного наследия (памятников истории и культуры) народов Российской Федерации;


3. Сектору осуществления надзора за состоянием, содержанием, сохранением, использованием и популяризацией объектов культурного наследия комитета по сохранению культурного наследия Ленинградской области обеспечить размещение

настоящего приказа в сетевом издании «Электронное опубликование документов» в информационно-телекоммуникационной сети «Интернет».

4. Настоящий приказ вступает в силу со дня его официального опубликования.

5. Контроль за исполнением настоящего приказа оставляю за собой.



Заместитель Председателя
Правительства Ленинградской области –
председатель комитета по сохранению
культурного наследия





В.О. Цой

Приложение
к приказу комитета
по сохранению культурного наследия
Ленинградской области
от «07» февраля 2023 г.
№ 01-03/23-71

Предмет охраны
объекта культурного наследия регионального значения
«Братское захоронение ленинградцев, погибших при эвакуации
в 1941-1943 гг.», адрес (местонахождение): Ленинградская область, Кировский
район, д. Лаврово, в 18 км к северо-западу от ст. Войбокало, на побережье
Ладоги, близ гражданского кладбища

| № п/п | Виды предмета охраны | Предмет охраны | Фотофиксация |
|----------|----------------------------------|------------------------------------------------------------------------------------------------------------------------------------------------------------------------------------------------------------------------------------------------------------------------------------------------------------------------------------------------------------------------------------------------------------------------------------|----------------------------------------------------------------------------------------------------------------------------------------------------------------------------|
| 1 | 2 | 3 | 4 |
| 1 | Объемно-пространственное решение | Историческое пространственное и архитектурно-композиционное решение мемориального комплекса братского захоронения представлено могилой в центре, с установленным на ней бетонным обелиском и обрамленной плиточным мощением (бетонные плиты). Вся композиция обрамляется ограждением, выполненным из металлических вертикальных столбиков круглого сечения, соединенных между собой металлической цепью, окрашенной в черный цвет. |   |

| | | | |
|---|-----------------------|-----------------------------------------------------------------------------------------------------------------------------------------------------------------------------------------------------------------------------------------------------------------------------------------------------------------------------------------------------------------------------------------------------------------------|--------------------------------------------------------------------------------------|
| 2 | Конструкции памятника | <p>Обелиск, установленный на бетонном основании на могиле, обрамление захоронения выполнено в виде бетонного поребрика. Вокруг могилы, по периметру, имеется бетонное мощение из плит.</p> <p>Ограждение площадки, выполненное из металлических столбиков, соединенных металлической цепью.</p> |  |
| 3 | Архитектурное решение | <p>Центральным элементом композиции является бетонная стелла-obelisk, покрашенная в белый цвет, с размещенной на ней металлической табличкой с текстом: «Ленинградцам, погибшим при эвакуации в 1941-1943 гг.».</p> <p>Захоронение окаймляет по периметру мощение из бетонных плит, оградой служат выполненные из металла, окрашенного в черный цвет, столбики круглого сечения, соединенные металлической цепью.</p> |  |

Предмет охраны может быть уточнен в процессе историко-культурных и реставрационных исследований, реставрационных работ.

Приложение № 3 к акту по результатам государственной историко-культурной экспертизы проектной документации на проведение работ по сохранению объекта культурного наследия регионального значения «Братское захоронение ленинградцев, погибших при эвакуации 1941-1943 гг.», расположенного по адресу: Ленинградская обл., Кировский р-н, д. Лаврово, в 18 км к северо-западу от ст. Войбокало, на побережье Ладоги, близ гражданского кладбища: «Разработка научно-проектной документации на проведение работ по сохранению (в целях реставрации) объектов культурного наследия - памятников военной истории, расположенных на территории Кировского района Ленинградской области», ООО «Профиль», 2025 г. Шифр 2025-341. Объект 6 от 01.12.2025 г.

Границы территории объекта культурного наследия.



ПРАВИТЕЛЬСТВО ЛЕНИНГРАДСКОЙ ОБЛАСТИ

 КОМИТЕТ ПО КУЛЬТУРЕ ЛЕНИНГРАДСКОЙ ОБЛАСТИ

ПРИКАЗ

от 18 ноября 2013 года

№ 66

**Об установлении границ территории
 объекта культурного наследия регионального значения
 «Братское захоронение ленинградцев, погибших при эвакуации в
 1941-1943 гг.»**

В соответствии со ст.ст. 9.2, 33 Федерального закона от 25 июня 2002 г. № 73-ФЗ «Об объектах культурного наследия (памятниках истории и культуры) народов Российской Федерации», а также п. 3.12. Положения о комитете по культуре Ленинградской области, утвержденного постановлением Правительства Ленинградской области от 13 февраля 2008 г. № 20, приказываю:

1. Установить границы территории объекта культурного наследия регионального значения «Братское захоронение ленинградцев, погибших при эвакуации 1941-1943 гг.», расположенного по адресу: Ленинградская область, Кировский район, д. Лаврово, в 18 км к северо-западу от ст. Войбокало, на побережье Ладоги, близ гражданского кладбища, поставленного на государственную охрану Решением Леноблисполкома 16 мая 1988 г. № 189, согласно приложению 1, 2 на 3 листах.

2. Настоящий приказ вступает в силу со дня его официального опубликования.

3. Контроль за исполнением настоящего приказа возложить на начальника отдела по осуществлению полномочий Ленинградской области в сфере объектов культурного наследия Ю.Б. Ерошевскую.

Председатель
 комитета по культуре

Н.Г. Кононенко

Приложение 1
к приказу комитета по культуре
Ленинградской области
от 18.11 2013 № 86

**Ситуационный план
объекта культурного наследия регионального значения
«Братское захоронение ленинградцев, погибших при эвакуации в
1941-1943 гг.»**



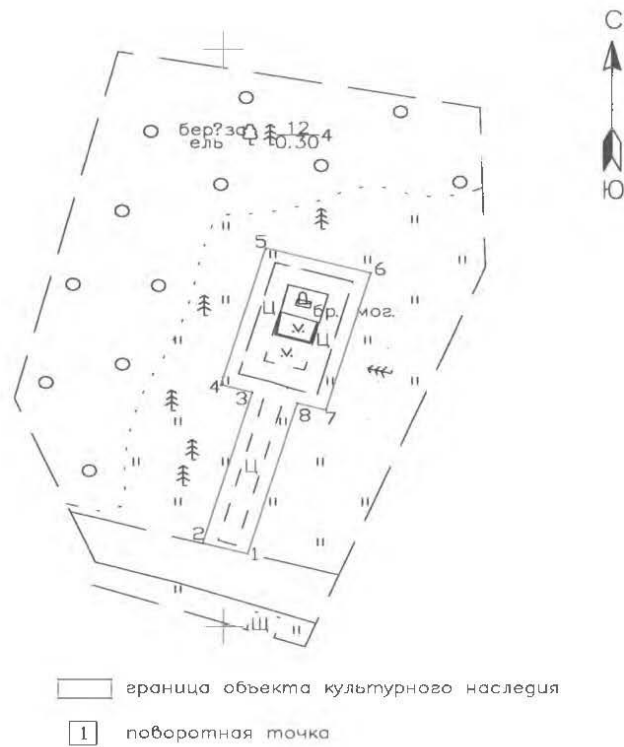
М 1:10 000

Условные обозначения

- - граница территории объекта культурного наследия регионального значения «Братское захоронение ленинградцев, погибших при эвакуации 1941-1943 гг.»

Приложение 2
к приказу комитета по культуре
Ленинградской области
от _____ 2013 № ____

**Граница территории
объекта культурного наследия регионального значения
«Братское захоронение ленинградцев, погибших при эвакуации в
1941-1943 гг.»**



Масштаб 1:500

**Координаты поворотных точек границ территории
объекта культурного наследия регионального значения
«Братское захоронение ленинградцев, погибших при эвакуации в
1941-1943 гг.»**

| №№ | Обозначение (номер) характерной точки | Координаты характерных точек во Всемирной геодезической системе координат (WGS-84) | | Координаты характерных точек в местной системе координат (МСК) | |
|----|------------------------------------------------|---------------------------------------------------------------------------------------------|----------------------|-------------------------------------------------------------------------|-----------|
| | | Северной широты | Восточной долготы | X | Y |
| I. | 1 | 59°56'59.22184 | 31°34'39.68962 | 6637706.29 | 285201.81 |
| | 2 | 59°56'59.25258 | 31°34'39.47697 | 6637707.21 | 285198.50 |
| | 3 | 59°56'59.67377 | 31°34'39.72006 | 6637720.28 | 285202.15 |
| | 4 | 59°56'59.69516 | 31°34'39.57101 | 6637720.92 | 285199.83 |
| | 5 | 59°57'00.07735 | 31°34'39.79146 | 6637732.78 | 285203.14 |
| | 6 | 59°57'00.00518 | 31°34'40.28936 | 6637730.62 | 285210.89 |
| | 7 | 59°56'59.62299 | 31°34'40.06890 | 6637718.76 | 285207.58 |
| | 8 | 59°56'59.64270 | 31°34'39.93271 | 6637719.35 | 285205.46 |

**Описание границ территории
объекта культурного наследия регионального значения
«Братское захоронение ленинградцев, погибших при эвакуации в
1941-1943 гг.»**

- от точки 1 до точки 2 по прямой параллельно р. Лава;
- от точки 2 до точки 3 по прямой параллельно Новолadoжскому каналу;
- от точки 3 до точки 4 по прямой параллельно р. Лава;
- от точки 4 до точки 5 по прямой параллельно Новолadoжскому каналу;
- от точки 5 до точки 6 по прямой параллельно р. Лава;
- от точки 6 до точки 7 по прямой вдоль Старолadoжского канала;
- от точки 7 до точки 8 по прямой параллельно р. Лава;
- от точки 8 до точки 1 по прямой вдоль Старолadoжского канала.

Приложение № 4 к акту по результатам государственной историко-культурной экспертизы проектной документации на проведение работ по сохранению объекта культурного наследия регионального значения «Братское захоронение ленинградцев, погибших при эвакуации 1941-1943 гг.», расположенного по адресу: Ленинградская обл., Кировский р-н, д. Лаврово, в 18 км к северо-западу от ст. Войбокало, на побережье Ладоги, близ гражданского кладбища: «Разработка научно-проектной документации на проведение работ по сохранению (в целях реставрации) объектов культурного наследия - памятников военной истории, расположенных на территории Кировского района Ленинградской области», ООО «Профиль», 2025 г. Шифр 2025-341. Объект 6 от 01.12.2025 г.

Материалы фотофиксации.

Список фотографий.

1. «Братское захоронение ленинградцев, погибших при эвакуации 1941-1943 гг.». Общий вид. Давыдова Н.А. 06.11.2025.
2. «Братское захоронение ленинградцев, погибших при эвакуации 1941-1943 гг.». Общий вид. Давыдова Н.А. 06.11.2025.
3. «Братское захоронение ленинградцев, погибших при эвакуации 1941-1943 гг.». Общий вид. Давыдова Н.А. 06.11.2025.
4. «Братское захоронение ленинградцев, погибших при эвакуации 1941-1943 гг.». Общий вид. Давыдова Н.А. 06.11.2025.
5. «Братское захоронение ленинградцев, погибших при эвакуации 1941-1943 гг.». Общий вид. Давыдова Н.А. 06.11.2025.
6. «Братское захоронение ленинградцев, погибших при эвакуации. Стела -obelisk, основание. 1941-1943 гг.». Давыдова Н.А. 06.11.2025.
7. «Братское захоронение ленинградцев, погибших при эвакуации 1941-1943 гг.». Стела -obelisk, основание. Давыдова Н.А. 06.11.2025.
8. «Братское захоронение ленинградцев, погибших при эвакуации 1941-1943 гг.». Стела -obelisk, табличка с памятной надписью. Давыдова Н.А. 06.11.2025.
9. «Братское захоронение ленинградцев, погибших при эвакуации 1941-1943 гг.». Стела -obelisk, фронтальный вид. Давыдова Н.А. 06.11.2025.
10. «Братское захоронение ленинградцев, погибших при эвакуации 1941-1943 гг.». Стела -obelisk, общий вид. Давыдова Н.А. 06.11.2025.
11. «Братское захоронение ленинградцев, погибших при эвакуации 1941-1943 гг.». Стела -obelisk, вид с обратной стороны. Давыдова Н.А. 06.11.2025.
12. «Братское захоронение ленинградцев, погибших при эвакуации 1941-1943 гг.». Стела -obelisk, вид с обратной стороны. Давыдова Н.А. 06.11.2025.



1. «Братское захоронение ленинградцев, погибших при эвакуации 1941-1943 гг.». Общий вид. Давыдова Н.А. 06.11.2025.



2. «Братское захоронение ленинградцев, погибших при эвакуации 1941-1943 гг.». Общий вид. Давыдова Н.А. 06.11.2025.



3. «Братское захоронение ленинградцев, погибших при эвакуации 1941-1943 гг.». Общий вид. Давыдова Н.А. 06.11.2025.



4. «Братское захоронение ленинградцев, погибших при эвакуации 1941-1943 гг.». Общий вид. Давыдова Н.А. 06.11.2025.



5. «Братское захоронение ленинградцев, погибших при эвакуации 1941-1943 гг.». Общий вид. Давыдова Н.А. 06.11.2025.



6. «Братское захоронение ленинградцев, погибших при эвакуации. Стела -obelisk, основание. 1941-1943 гг.». Давыдова Н.А. 06.11.2025.



7. «Братское захоронение ленинградцев, погибших при эвакуации 1941-1943 гг.». Стела -obelisk, основание. Давыдова Н.А. 06.11.2025.



8. «Братское захоронение ленинградцев, погибших при эвакуации 1941-1943 гг.». Стела -obelisk, табличка с памятной надписью. Давыдова Н.А. 06.11.2025.



9. «Братское захоронение ленинградцев, погибших при эвакуации 1941-1943 гг.». Стела -obelisk, фронтальный вид. Давыдова Н.А. 06.11.2025.



10. «Братское захоронение ленинградцев, погибших при эвакуации 1941-1943 гг.». Стела -obelisk, общий вид. Давыдова Н.А. 06.11.2025.



11. «Братское захоронение ленинградцев, погибших при эвакуации 1941-1943 гг.». Стела -обелиск, вид с обратной стороны. Давыдова Н.А. 06.11.2025.



12. «Братское захоронение ленинградцев, погибших при эвакуации 1941-1943 гг.». Стела -обелиск, вид с обратной стороны. Давыдова Н.А. 06.11.2025.

Приложение № 5 к акту по результатам государственной историко-культурной экспертизы проектной документации на проведение работ по сохранению объекта культурного наследия регионального значения «Братское захоронение ленинградцев, погибших при эвакуации 1941-1943 гг.», расположенного по адресу: Ленинградская обл., Кировский р-н, д. Лаврово, в 18 км к северо-западу от ст. Войбокало, на побережье Ладоги, близ гражданского кладбища: «Разработка научно-проектной документации на проведение работ по сохранению (в целях реставрации) объектов культурного наследия - памятников военной истории, расположенных на территории Кировского района Ленинградской области», ООО «Профиль», 2025 г. Шифр 2025-341. Объект 6 от 01.12.2025 г.

Протоколы заседаний экспертной комиссии и договоры

ПРОТОКОЛ №1

организационного заседания экспертной комиссии по проведению государственной историко-культурной экспертизы проектной документации на проведение работ по сохранению объекта культурного наследия регионального значения «Братское захоронение ленинградцев, погибших при эвакуации 1941-1943 гг.», расположенного по адресу: Ленинградская обл., Кировский р-н, д. Лаврово, в 18 км к северо-западу от ст. Войбокало, на побережье Ладоги, близ гражданского кладбища:

«Разработка научно-проектной документации на проведение работ по сохранению (в целях реставрации) объектов культурного наследия - памятников военной истории, расположенных на территории Кировского района Ленинградской области», ООО «Профиль», 2025 г. Шифр 2025-341. Объект 6.

Санкт-Петербург

06 ноября 2025 г.

ПРИСУТСТВОВАЛИ аттестованные эксперты:

Аверьянова Александра Евгеньевна (приказ Минкультуры России № 3399 от 19.12.2023 г.). Образование высшее - Институт живописи, скульптуры и архитектуры им. И.Е. Репина, архитектор, со стажем работы 45 лет. Самозанятая.

Иванова-Голованкова Марина Николаевна (приказ Министерства культуры РФ № 260 от 06.02.2023 г.). Образование высшее – Санкт-Петербургская государственная художественно-промышленная академия имени А. Л. Штиглица (2010 г.), искусствовед по специальности История и теория изобразительного искусства. Стаж работы 15 лет. ООО «НИВАД», руководитель научного отдела.

Давыдова Нина Анатольевна (приказ Минкультуры России № 3534 от 27.12.2023 г.). Образование высшее, инженер (садово-парковое и ландшафтное строительство) - Санкт-Петербургская Государственная Лесотехническая Академия им. С.М. Кирова; курсы повышения квалификации СПбГАСУ по направлению «архитектура»; магистр по направлению подготовки – «строительство» (СПб Политехнический университет Петра Великого). Стаж работы 20 лет. Ландшафтный архитектор 1 категории СПб ГБУК «Ленинградский зоологический парк».

ПОВЕСТКА ДНЯ:

1. Утверждение состава членов экспертной комиссии.
2. Выборы председателя и ответственного секретаря экспертной комиссии.
3. Определение порядка работы и принятия решений экспертной комиссии.
4. Определение основных направлений работы экспертов.
5. Утверждение календарного плана работы экспертной комиссии.
6. О принятии от Заказчика документов для проведения экспертизы.

1. Утверждение состава членов экспертной комиссии по проведению государственной историко-культурной экспертизы проектной документации на проведение работ по сохранению объекта культурного наследия регионального значения «Братское захоронение ленинградцев, погибших при эвакуации 1941-1943 гг.», расположенного по адресу: Ленинградская обл., Кировский р-н, д. Лаврово, в 18 км к северо-западу от ст. Войбокало, на побережье Ладоги, близ гражданского кладбища: «Разработка научно-проектной документации на проведение работ по сохранению (в целях реставрации) объектов культурного наследия - памятников военной истории, расположенных на территории Кировского района Ленинградской области», ООО «Профиль», 2025 г. Шифр 2025-341. Объект 6.

Слушали: Аверьянову А.Е.

- об утверждении состава членов экспертной комиссии;

Постановили:

- утвердить состав членов экспертной комиссии в следующем составе: Иванова-Голованкова М.Н., Аверьянова А.Е., Давыдова Н.А.

Голосование: 3 человека - за; против - нет; воздержавшихся - нет.

2. Выборы председателя и ответственного секретаря экспертной комиссии.

Слушали: Аверьянову А.Е., Давыдову Н.А., Иванову-Голованкову М.Н.

... - о выборе председателя экспертной комиссии и её ответственного секретаря.

Постановили:

Председателем экспертной комиссии выбрать Аверьянову А.Е.
 Ответственным секретарем экспертной комиссии выбрать Давыдову Н.А.

Голосование:

3 человека - за; против - нет; воздержавшихся - нет.

3. Определение порядка работы и принятия решений экспертной комиссии.

Слушали: Аверьянову А.Е., Давыдову Н.А., Иванову-Голованкову М.Н.

... - о порядке работы и принятии решений экспертной комиссии;

Постановили:

Экспертная комиссия проводит заседания в ходе выполнения государственной историко-культурной экспертизы, решения экспертной комиссии принимаются коллегиально, после проведения необходимых научных исследований, визуального изучения объекта культурного наследия и анализа проектной документации.

Голосование:

3 человека - за; против - нет; воздержавшихся - нет.

4. Определение основных направлений работы экспертов.

Слушали: Аверьянову А.Е., Давыдову Н.А., Иванову-Голованкову М.Н.

... - определение основных направлений работы экспертов.

Постановили:

определить следующие направления работы экспертов:

1. Аверьянова А.Е., Давыдова Н.А., Иванова-Голованкова М.Н., проводят анализ представленной проектной документации на предмет ее соответствия требованиям государственной охраны объектов культурного наследия. Ответственный за анализ акта определения влияния предполагаемых к проведению видов работ на конструктивные и другие характеристики надежности и безопасности объектов культурного наследия (памятников истории и культуры) народов Российской Федерации: Давыдова Н.А.
2. Аверьянова А.Е., Давыдова Н.А., Иванова-Голованкова М.Н., определяют состояние элементов предмета охраны объекта культурного наследия и предложенные проектные решения по его сохранению.
3. Аверьянова А.Е., Давыдова Н.А., Иванова-Голованкова М.Н., оценивают полноту и комплектность представленной на экспертизу проектной документации.
4. Осмотр объекта проводить коллегиально, ответственный за фотофиксацию – Давыдова Н.А.

Голосование:

3 человека - за; против - нет; воздержавшихся - нет.

5. Утверждение календарного плана работы Экспертной комиссии.

Слушали: Аверьянову А.Е., Давыдову Н.А., Иванову-Голованкову М.Н.

- об утверждении календарного плана работы Экспертной комиссии государственной историко-культурной экспертизы.

Постановили:

Утвердить календарный план работы Экспертной комиссии:

06 ноября 2025 г.- организационное заседание;

06 ноября 2025 г.- 01 декабря 2025 г. проведение государственной историко-культурной экспертизы (ГИКЭ), в том числе: 06 ноября 2025 г. - натурные обследования объекта; 07 ноября 2025 г.– 11 ноября 2025 г. оценка проектной документации в части полноты и достоверности сведений, её соответствия законодательству РФ; 12 ноября 2025 г. - 16 ноября 2025 г.- архивно-библиографические исследования; 17 ноября 2025 г. – 01 декабря 2025 г. - обобщение результатов исследования в заключении экспертизы, формирование электронной версии Акта ГИКЭ.

01 декабря 2025 г. - заседание Экспертной комиссии - подписание выводов экспертизы.

Голосование:

3 человека - за; против - нет; воздержавшихся - нет.

6. О принятии от Заказчика документов для проведения экспертизы.

Слушали: Аверьянову А.Е., Давыдову Н.А., Иванову-Голованкову М.Н.

... - о принятии от Заказчика документов для проведения экспертизы.

Постановили:

для проведения государственной историко-культурной экспертизы принять от Заказчика документы в составе:

Копии:

- Задание комитета по сохранению культурного наследия Ленинградской области № 05-05/25-28 от 03.03.2025 г.

- Предмет охраны объекта культурного наследия - приказ комитета по культуре Ленинградской области № 01-03/23-71 от 07.02.2023 г.
- Границы территории объекта культурного наследия - приказ комитета по культуре Ленинградской области № 66 от 18.11.2013 г.
- Копия лицензий разработчика проектной документации на деятельность по сохранению объектов культурного наследия №МКРФ 02430 от 06.04.2015 г.
- Выписка ЕГРН от 20.08.2025.
- Разрешение на проведение работ по сохранению объекта культурного наследия № 05-02/25-49 от 03.07.2025.
- Выкопировки из Решения ленинградского областного Совета народных депутатов №189 от 16.05.1988.

Проектная документация на проведение работ по сохранению объекта культурного наследия регионального значения «Братское захоронение ленинградцев, погибших при эвакуации 1941-1943 гг.», расположенного по адресу: Ленинградская обл., Кировский р-н, д. Лаврово, в 18 км к северо-западу от ст. Войбокало, на побережье Ладоги, близ гражданского кладбища: «Разработка научно-проектной документации на проведение работ по сохранению (в целях реставрации) объектов культурного наследия - памятников военной истории, расположенных на территории Кировского района Ленинградской области», ООО «Профиль», 2025 г. Шифр 2025-341. Объект 6.

Голосование:

3 человека - за; против - нет; воздержавшихся - нет.

Председатель экспертной комиссии
Аверьянова Александра Евгеньевна



06.11.2025

Ответственный секретарь экспертной комиссии
Давыдова Нина Анатольевна



06.11.2025

Член экспертной комиссии
Иванова-Голованкова Марина Николаевна



06.11.2025

ПРОТОКОЛ №2

заседания экспертной комиссии по проведению государственной историко-культурной экспертизы проектной документации на проведение работ по сохранению объекта культурного наследия регионального значения «Братское захоронение ленинградцев, погибших при эвакуации 1941-1943 гг.», расположенного по адресу: Ленинградская обл., Кировский р-н, д. Лаврово, в 18 км к северо-западу от ст. Войбокало, на побережье Ладоги, близ гражданского кладбища: «Разработка научно-проектной документации на проведение работ по сохранению (в целях реставрации) объектов культурного наследия - памятников военной истории, расположенных на территории Кировского района Ленинградской области», ООО «Профиль», 2025 г. Шифр 2025-341. Объект 6.

Санкт-Петербург

01 декабря 2025 г.

ПРИСУТСТВОВАЛИ аттестованные эксперты:**Председатель экспертной комиссии:**

Аверьянова Александра Евгеньевна (приказ Минкультуры России № 3399 от 19.12.2023 г.)

Ответственный секретарь экспертной комиссии:

Давыдова Нина Анатольевна (приказ Минкультуры России № 3534 от 27.12.2023 г.)

Член экспертной комиссии:

Иванова-Голованкова Марина Николаевна (приказ Минкультуры России № 260 от 06.02.2023 г.).

Повестка дня:

1. Рассмотрение вывода государственной историко-культурной экспертизы проектной документации на проведение работ по сохранению объекта культурного наследия регионального значения «Братское захоронение ленинградцев, погибших при эвакуации 1941-1943 гг.», расположенного по адресу: Ленинградская обл., Кировский р-н, д. Лаврово, в 18 км к северо-западу от ст. Войбокало, на побережье Ладоги, близ гражданского кладбища: «Разработка научно-проектной документации на проведение работ по сохранению (в целях реставрации) объектов культурного наследия - памятников военной истории, расположенных на территории Кировского района Ленинградской области», ООО «Профиль», 2025 г. Шифр 2025-341. Объект 6.
2. Согласование вывода и подписание Акта экспертизы цифровой электронной подписью.
3. Принятие решения о передаче Акта государственной историко-культурной экспертизы Заказчику.

Слушали: Аверьянову А.Е., Давыдову Н.А., Иванову-Голованкову М.Н.

Постановили:

Согласиться с тем, что представленная проектная документация на проведение работ по сохранению объекта культурного наследия регионального значения «Братское захоронение ленинградцев, погибших при эвакуации 1941-1943 гг.», расположенного по адресу: Ленинградская обл., Кировский р-н, д. Лаврово, в 18 км к северо-западу от ст. Войбокало, на побережье Ладоги, близ гражданского кладбища: «Разработка научно-проектной документации на проведение работ по сохранению (в целях реставрации) объектов культурного наследия - памятников военной истории, расположенных на территории Кировского района Ленинградской области», ООО «Профиль», 2025 г. Шифр 2025-341. Объект 6 соответствует требованиям законодательства Российской Федерации в области государственной охраны объектов культурного наследия.

Представить оформленный текст Акта экспертизы в электронном виде с формулировкой вывода.

Согласовать вывод и подписать Акт экспертизы в порядке, установленном Положением о государственной историко-культурной экспертизе, утвержденным Постановлением Правительства Российской Федерации от 25.04.2024 №530.

Передать заказчику Акт экспертизы, подписанный электронными подписями, со всеми прилагаемыми документами и материалами на электронном носителе в формате документа (PDF).

Голосование по всем вопросам одновременно:

3 человека - за; против - нет; воздержавшихся - нет.

Председатель экспертной комиссии
Аверьянова Александра Евгеньевна



01.12.2025

Ответственный секретарь экспертной комиссии
Давыдова Нина Анатольевна



01.12.2025

Член экспертной комиссии
Иванова-Голованкова Марина Николаевна



01.12.2025

|

ДОГОВОР № 06-11/25.1

Санкт-Петербург

«06» ноября 2025 года

Гражданка РФ Аверьянова Александра Евгеньевна именуемая в дальнейшем **ЭКСПЕРТ**, с одной стороны, и общество с ограниченной ответственностью «Профиль» (ООО «Профиль»), именуемое в дальнейшем **ЗАКАЗЧИК**, в лице генерального директора Сальникова Дмитрия Вячеславовича, действующего на основании Устава, с другой стороны, вместе именуемые далее **СТОРОНЫ**, заключили настоящий Договор о нижеследующем:

1. ПРЕДМЕТ ДОГОВОРА

1.1. Заказчик поручает, а Эксперт обязуется выполнить работы по проведению государственной историко-культурной экспертизы по представленной Заказчиком проектной документации по титулам: «Разработка научно-проектной документации на проведение работ по сохранению (в целях реставрации) объектов культурного наследия - памятников военной истории, расположенных на территории Ломоносовского района Ленинградской области», ООО «Профиль», 2025 г. (шифр 2025-342); «Разработка научно-проектной документации на проведение работ по сохранению (в целях реставрации) объектов культурного наследия - памятников военной истории, расположенных на территории Кировского района Ленинградской области», ООО «Профиль», 2025 г. (шифр 2025-341).

1.2. Результатом работ по Договору являются Акты по результатам государственной историко-культурной экспертизы, подписанные экспертной комиссией. Всего 16 Актов – по числу объектов культурного наследия в составе вышеуказанных титулов проектной документации на проведение работ по сохранению (перечень объектов культурного наследия приложен в Приложении №1 к Договору). Заказчику передаются электронные версии актов в формате PDF со всеми приложениями на электронную почту Заказчика.

1.3. Эксперт обязуется обеспечить выполнение работ в соответствии с требованиями действующего законодательства в сфере охраны объектов культурного наследия, а именно Федерального закона от 25.06.2002 № 73-ФЗ «Об объектах культурного наследия (памятников истории и культуры народов Российской Федерации)», Положения о государственной историко-культурной экспертизе, утвержденного Постановлением Правительства РФ от 25.04.2024 №530.

1.4. Эксперт обязуется устранять замечания Госоргана к подготовленной в рамках исполнения настоящего договора документации в сроки, согласованные сторонами, в рамках гарантийных обязательств.

2. СТОИМОСТЬ РАБОТ

2.1. Стоимость работ по Договору составляет _____, является коммерческой тайной и не подлежит разглашению третьим лицам.

2.2. Стоимость работ по Договору включает все затраты Эксперта, в том числе связанные с устранением замечаний по требованию Госоргана.

3. СРОК ВЫПОЛНЕНИЯ РАБОТ И ДЕЙСТВИЯ ДОГОВОРА

3.1. Срок выполнения работ по проведению государственной историко-культурной экспертизы и передачи Заказчику Актов по результатам государственной историко-культурной экспертизы, подписанных экспертом, составляет 700 (семьсот) календарных дней со дня заключения договора при условии передачи Заказчиком завершённого раздела документации, подлежащего экспертизе и документов, необходимых для проведения экспертизы, список которых установлен Постановлением Правительства РФ от 25.04.2024 №530. Документы предоставляются Эксперту в течение 5 рабочих дней со дня заключения настоящего Договора, в электронном виде, в формате PDF. Сроки рассмотрения и согласования Актов по результатам государственной историко-культурной экспертизы устанавливаются регламентом Госоргана.

4. ОТВЕТСТВЕННОСТЬ СТОРОН

4.1. Эксперт обязан обеспечить выполнение Договора в установленный срок.

4.2. За невыполнение или ненадлежащее выполнение обязательств по настоящему Договору Эксперт и Заказчик несут имущественную ответственность в соответствии с действующим законодательством.

4.3. За нарушение Экспертом сроков выполнения работ по Договору Эксперт обязан по письменному требованию оплатить Заказчику неустойку от общей стоимости по Договору за

каждый день просрочки в размере 1/300 от ключевой ставки ЦБ РФ, но не более 20% от цены Договора.

4.4. За нарушение Заказчиком сроков оплаты выполненных по Договору работ Заказчик обязан по письменному требованию оплатить Эксперту неустойку в размере 1/300 от ключевой ставки ЦБ РФ за каждый день просрочки, но не более 20% от цены Договора.

4.5. Гарантия на результат работ по Договору составляет период, равный периоду рассмотрения органом охраны объектов культурного наследия заключения экспертизы и прилагаемых к нему документы и материалы, включая срок устранения замечаний, предложений, подготовки и подачи нового заключения экспертизы и прилагаемых к нему документов и материалов, в случае несогласия органа охраны объектов культурного наследия с заключением экспертизы без ограничений количества указанных обстоятельств, случаев.

4.6. Эксперт заверяет и гарантирует в отношении себя следующие обстоятельства:

4.6.1. является добросовестным налогоплательщиком (своевременно и полно исчисляет, и уплачивает налоги);

4.6.2. не искажает факты хозяйственной жизни и не ведет фиктивный документооборот;

4.6.3. не совершает сделки/операции с целью неуплаты или неполной уплаты и/или зачета/возврата суммы налога;

5. УВЕДОМЛЕНИЯ

5.1. Любые уведомления, направляемые Сторонами в рамках настоящего Договора, должны быть оформлены в письменном виде и отправлены по почте заказным или ценным письмом с уведомлением/извещением о вручении (далее - извещение), курьерской службой, либо вручены уполномоченным представителем Стороны, отправляющей такое уведомление, уполномоченному представителю Стороны, принимающей такое уведомление, по акту приема-передачи документов. Датой уведомления считается дата его доставки, указанная в уведомлении о вручении или доставке, либо дата, указанная в акте приема-передачи документов.

5.2. Если по какой-либо причине извещение о необходимости получения уведомления, направленное почтовой службой по адресу, указанному в разделе 12 настоящего Договора, либо по адресу места нахождения Стороны, по любой причине не было принято Стороной, такое уведомление считается полученным по прошествии 5 (пяти) рабочих дней после его передачи в почтовое отделение, направившее извещение о необходимости получения уведомления.

6. ПРОЧИЕ УСЛОВИЯ

6.1. Заказчик в любое время имеет право расторгнуть Договор в одностороннем внесудебном порядке письменным уведомлением не менее чем за 20 (двадцать) дней. При расторжении Договора оплате подлежат выполненные к моменту расторжения работы/оказанные услуги. Стоимость авансированных работ/услуг, не выполненных Исполнителем подлежит возврату Заказчику в течение 5 дней с даты расторжения Договора по настоящему пункту.

6.2. До начала выполнения и в процессе проведения экспертизы Исполнитель вправе запрашивать у Заказчика документы, необходимые для проведения данной экспертизы, список которых установлен Постановлением Правительства РФ от 25.04.2024 №530.

6.3. Передачу документов для согласования с Госорганом осуществляет Заказчик.

6.4. Право собственности у Заказчика на создаваемую (передаваемую) продукцию наступает с момента полной оплаты работ по Договору.

6.5. К настоящему Договору прилагаются и являются его неотъемлемой частью:

Приложение №1 – Перечень объектов культурного наследия.

ЗАКАЗЧИК:
ООО «Профиль»,

Юр. Адрес: 194044, Санкт-Петербург, ул.
Чугунная, д.4а, офис 500
Факт. Адрес: 194044, Санкт-Петербург, ул.
Чугунная, д.4а, офис 500
ИНН 7802182380/КПП 780401001
р/счет 40702810102000001857 в АО "СМП
БАНК", Санкт-Петербург
к/счет 301018107000000000783
БИК 044030783
ОГРН 1037804035851, ОКПО 57921814
ОКВЭД 42.21; 42.22; 45.24; 42.25; 74.20

ИСПОЛНИТЕЛЬ:
ЭКСПЕРТ:
Аверьянова Александра Евгеньевна



Сальников Д.В.

A handwritten signature in blue ink, appearing to read 'Аверьянова А.Е.', is positioned above a horizontal line.

Аверьянова А.Е.

ПЕРЕЧЕНЬ ОБЪЕКТОВ КУЛЬТУРНОГО НАСЛЕДИЯ

Ленинградская область, Кировский район.

Объект культурного наследия регионального значения «Братское захоронение летчиков-балтийцев, погибших в 1942 г.». Ленинградская область, Кировский район, д. Выстав, в 15 км севернее ст. Войбокало, на юго-восточной окраине деревни.

Объект культурного наследия регионального значения «Братское захоронение советских воинов, погибших в 1941-1944 гг.». Ленинградская область, Кировский район, д. Лаврово, в 18 км к северо-западу от ст. Войбокало, на побережье Ладоги, близ автодороги Войбокало-Кобона.

Объект культурного наследия регионального значения «Братское захоронение ленинградцев, погибших при эвакуации 1941-1943 гг.». Ленинградская область, Кировский район, д. Лаврово, в 18 км к северо-западу от ст. Войбокало, на побережье Ладоги, близ гражданского кладбища.

Объект культурного наследия регионального значения «Братское захоронение советских воинов, погибших в 1941-1944 гг.». Ленинградская область, Кировский район, д. Низово, в 2,5 км к востоку от д. Кобона, в центре деревни.

Объект культурного наследия регионального значения «Братское захоронение советских воинов и ленинградцев, погибших в 1941-1943 гг.». Ленинградская область, Кировский район, д. Кобона, в 25 км северо-западнее ст. Войбокало, на побережье Ладоги; на гражданском кладбище, на восточной стороне кладбища.

Объект культурного наследия регионального значения «Памятный знак-стела, посвящен «Дороге жизни», которая проходила здесь в 1941-43 гг.». Ленинградская область, Кировский район, Войбокало, ж.д. станция, на линии Мга-Волховстрой, в зоне станции.

Объект культурного наследия регионального значения «Памятник-автомашина в честь автомобилистов, работавших на «Дороге жизни», проходившей здесь в 1941-1943 гг. Рядом - место захоронения неизвестного шофера, погибшего в годы войны». Ленинградская область, Кировский район, д. Дусьево, близ перекрестка дорог Ленинград - Петрозаводск и Войбокало – Кобона.

Ленинградская область, Ломоносовский район.

Объект культурного наследия регионального значения «Братское захоронение советских воинов, погибших в 1919 г.». Ленинградская область, Ломоносовский муниципальный район, Гостилицкое сельское поселение, деревня Гостилицы, ул. Парковая.

Объект культурного наследия федерального значения «Памятник "Гостилицкий" на "Ораниенбаумском пятачке"». Ленинградская область, Ломоносовский район, деревня Гостилицы, 23-км автомобильной дороги «Петродворец-Кейкино».

Объект культурного наследия регионального значения "Памятник-obelisk на рубеже обороны советских войск в 1941-44 гг. Ленинградская область, Ломоносовский район, д. Порожки, на 19 км Гостилицкого шоссе, в 2-х км к западу от деревни, на горе Колокольной.

Объект культурного наследия федерального значения «Памятник "Якорь"». Ленинградская область, Ломоносовский район, муниципальное образование «Пениковское сельское поселение», 10 км Гостилицкого шоссе.

Объект культурного наследия федерального значения «Памятник "Атака" на "Ораниенбаумском пятачке"». Ленинградская область, Ломоносовский район, МО Пениковское сельское поселение, 8 км Гостилицкого шоссе.

Объект культурного наследия федерального значения «Памятник "Январский гром" на "Ораниенбаумском пятачке"». Ленинградская область, Ломоносовский район, близ деревни Порожки, 19-й км Гостилицкого шоссе.

Объект культурного наследия регионального значения «Братское захоронение советских воинов, погибших в 1941-44 гг.; обозначено более 2500 фамилий погибших, в том числе 4 Героя Советского Союза - Пальчиков С.П., Рытов Н.А., Скуридин А.К., Спирин А.И.». Ленинградская область, Ломоносовский район, д. Гостилицы, в 20 км к югу от г. Ломоносова, на 23 км Гостилицкого шоссе. В центре деревни, близ памятника-obeliska, относящегося к «Зеленому поясу Славы» Ленинграда.

Объект культурного наследия федерального значения «Памятник 'Берег мужественных' на "Ораниенбаумском пятачке"». Ломоносовский район, деревня Керново. Ленинградская область, Сосновоборский городской округ, г. Сосновый Бор, ул. Набережная реки Воронки, д. 6.

ЗАКАЗЧИК:

ИСПОЛНИТЕЛЬ:

Генеральный директор
ООО «Профиль»

Эксперт:



Сальников Д.В.

Аверьянова А.Е.

ДОГОВОР № 06-11/25.2

Санкт-Петербург

«06» ноября 2025 года

Гражданка РФ Иванова-Голованкова Марина Николаевна, именуемая в дальнейшем **ЭКСПЕРТ**, с одной стороны, и общество с ограниченной ответственностью «Профиль» (ООО «Профиль»), именуемое в дальнейшем **ЗАКАЗЧИК**, в лице генерального директора Сальникова Дмитрия Вячеславовича, действующего на основании Устава, с другой стороны, вместе именуемые далее **СТОРОНЫ**, заключили настоящий Договор о нижеследующем:

1. ПРЕДМЕТ ДОГОВОРА

1.1. Заказчик поручает, а Эксперт обязуется выполнить работы по проведению государственной историко-культурной экспертизы по представленной Заказчиком проектной документации по титулам: «Разработка научно-проектной документации на проведение работ по сохранению (в целях реставрации) объектов культурного наследия - памятников военной истории, расположенных на территории Ломоносовского района Ленинградской области», ООО «Профиль», 2025 г. (шифр 2025-342); «Разработка научно-проектной документации на проведение работ по сохранению (в целях реставрации) объектов культурного наследия - памятников военной истории, расположенных на территории Кировского района Ленинградской области», ООО «Профиль», 2025 г. (шифр 2025-341).

1.2. Результатом работ по Договору являются Акты по результатам государственной историко-культурной экспертизы, подписанные экспертной комиссией. Всего 16 Актов – по числу объектов культурного наследия в составе вышеуказанных титулов проектной документации на проведение работ по сохранению (перечень объектов культурного наследия приложен в Приложении №1 к Договору). Заказчику передаются электронные версии актов в формате PDF со всеми приложениями на электронную почту Заказчика.

1.3. Эксперт обязуется обеспечить выполнение работ в соответствии с требованиями действующего законодательства в сфере охраны объектов культурного наследия, а именно Федерального закона от 25.06.2002 № 73-ФЗ «Об объектах культурного наследия (памятников истории и культуры народов Российской Федерации)», Положения о государственной историко-культурной экспертизе, утвержденного Постановлением Правительства РФ от 25.04.2024 №530.

1.4. Эксперт обязуется устранять замечания Госоргана к подготовленной в рамках исполнения настоящего договора документации в сроки, согласованные сторонами, в рамках гарантийных обязательств.

2. СТОИМОСТЬ РАБОТ

2.1. Стоимость работ по Договору составляет _____, является коммерческой тайной и не подлежит разглашению третьим лицам.

2.2. Стоимость работ по Договору включает все затраты Эксперта, в том числе связанные с устранением замечаний по требованию Госоргана.

3. СРОК ВЫПОЛНЕНИЯ РАБОТ И ДЕЙСТВИЯ ДОГОВОРА

3.1. Срок выполнения работ по проведению государственной историко-культурной экспертизы и передачи Заказчику Актов по результатам государственной историко-культурной экспертизы, подписанных экспертом, составляет 700 (семьсот) календарных дней со дня заключения договора при условии передачи Заказчиком завершённого раздела документации, подлежащего экспертизе и документов, необходимых для проведения экспертизы, список которых установлен Постановлением Правительства РФ от 25.04.2024 №530. Документы предоставляются Эксперту в течение 5 рабочих дней со дня заключения настоящего Договора, в электронном виде, в формате PDF. Сроки рассмотрения и согласования Актов по результатам государственной историко-культурной экспертизы устанавливаются регламентом Госоргана.

4. ОТВЕТСТВЕННОСТЬ СТОРОН

4.1. Эксперт обязан обеспечить выполнение Договора в установленный срок.

4.2. За невыполнение или ненадлежащее выполнение обязательств по настоящему Договору Эксперт и Заказчик несут имущественную ответственность в соответствии с действующим законодательством.

4.3. За нарушение Экспертом сроков выполнения работ по Договору Эксперт обязан по письменному требованию оплатить Заказчику неустойку от общей стоимости по Договору за каждый день просрочки в размере 1/300 от ключевой ставки ЦБ РФ, но не более 20% от цены Договора.

4.4. За нарушение Заказчиком сроков оплаты выполненных по Договору работ Заказчик обязан по письменному требованию оплатить Эксперту неустойку в размере 1/300 от ключевой ставки ЦБ РФ за каждый день просрочки, но не более 20% от цены Договора.

4.5. Гарантия на результат работ по Договору составляет период, равный периоду рассмотрения органом охраны объектов культурного наследия заключения экспертизы и прилагаемых к нему документы и материалы, включая срок устранения замечаний, предложений, подготовки и подачи нового заключения экспертизы и прилагаемых к нему документов и материалов, в случае несогласия органа охраны объектов культурного наследия с заключением экспертизы без ограничений количества указанных обстоятельств, случаев.

4.6. Эксперт заверяет и гарантирует в отношении себя следующие обстоятельства:

4.6.1. является добросовестным налогоплательщиком (своевременно и полно исчисляет, и уплачивает налоги);

4.6.2. не искажает факты хозяйственной жизни и не ведет фиктивный документооборот;

4.6.3. не совершает сделки/операции с целью неуплаты или неполной уплаты и/или зачета/возврата суммы налога;

5. УВЕДОМЛЕНИЯ

5.1. Любые уведомления, направляемые Сторонами в рамках настоящего Договора, должны быть оформлены в письменном виде и отправлены по почте заказным или ценным письмом с уведомлением/извещением о вручении (далее - извещение), курьерской службой, либо вручены уполномоченным представителем Стороны, отправляющей такое уведомление, уполномоченному представителю Стороны, принимающей такое уведомление, по акту приема-передачи документов. Датой уведомления считается дата его доставки, указанная в уведомлении о вручении или доставке, либо дата, указанная в акте приема-передачи документов.

5.2. Если по какой-либо причине извещение о необходимости получения уведомления, направленное почтовой службой по адресу, указанному в разделе 12 настоящего Договора, либо по адресу места нахождения Стороны, по любой причине не было принято Стороной, такое уведомление считается полученным по прошествии 5 (пяти) рабочих дней после его передачи в почтовое отделение, направившее извещение о необходимости получения уведомления.

6. ПРОЧИЕ УСЛОВИЯ

6.1. Заказчик в любое время имеет право расторгнуть Договор в одностороннем внесудебном порядке письменным уведомлением не менее чем за 20 (двадцать) дней. При расторжении Договора оплате подлежат выполненные к моменту расторжения работы/оказанные услуги. Стоимость авансированных работ/услуг, не выполненных Исполнителем подлежит возврату Заказчику в течение 5 дней с даты расторжения Договора по настоящему пункту.

6.2. До начала выполнения и в процессе проведения экспертизы Исполнитель вправе запрашивать у Заказчика документы, необходимые для проведения данной экспертизы, список которых установлен Постановлением Правительства РФ от 25.04.2024 №530.

6.3. Передачу документов для согласования с Госорганом осуществляет Заказчик.

6.4. Право собственности у Заказчика на создаваемую (передаваемую) продукцию наступает с момента полной оплаты работ по Договору.

6.5. К настоящему Договору прилагаются и являются его неотъемлемой частью:

Приложение №1 – Перечень объектов культурного наследия.

ЗАКАЗЧИК:
ООО «Профиль»,

Юр. Адрес: 194044, Санкт-Петербург, ул.
Чугунная, д.4а, офис 500
Факт. Адрес: 194044, Санкт-Петербург, ул.
Чугунная, д.4а, офис 500
ИНН 7802182380/КПП 780401001
р/счет 40702810102000001857 в АО "СМП
БАНК", Санкт-Петербург
к/счет 301018107000000000783
БИК 044030783
ОГРН 1037804035851, ОКПО 57921814
ОКВЭД 42.21; 42.22; 45.24; 42.25; 74.20

ИСПОЛНИТЕЛЬ:
ЭКСПЕРТ:
Иванова-Голованкова Марина
Николаевна


Сальников Д.В.




Иванова-Голованкова М.Н.

ПЕРЕЧЕНЬ ОБЪЕКТОВ КУЛЬТУРНОГО НАСЛЕДИЯ

Ленинградская область, Кировский район.

Объект культурного наследия регионального значения «Братское захоронение летчиков-балтийцев, погибших в 1942 г.». Ленинградская область, Кировский район, д. Выстав, в 15 км севернее ст. Войбокало, на юго-восточной окраине деревни.

Объект культурного наследия регионального значения «Братское захоронение советских воинов, погибших в 1941-1944 гг.». Ленинградская область, Кировский район, д. Лаврово, в 18 км к северо-западу от ст. Войбокало, на побережье Ладоги, близ автодороги Войбокало-Кобона.

Объект культурного наследия регионального значения «Братское захоронение ленинградцев, погибших при эвакуации 1941-1943 гг.». Ленинградская область, Кировский район, д. Лаврово, в 18 км к северо-западу от ст. Войбокало, на побережье Ладоги, близ гражданского кладбища.

Объект культурного наследия регионального значения «Братское захоронение советских воинов, погибших в 1941-1944 гг.». Ленинградская область, Кировский район, д. Низово, в 2,5 км к востоку от д. Кобона, в центре деревни.

Объект культурного наследия регионального значения «Братское захоронение советских воинов и ленинградцев, погибших в 1941-1943 гг.». Ленинградская область, Кировский район, д. Кобона, в 25 км северо-западнее ст. Войбокало, на побережье Ладоги; на гражданском кладбище, на восточной стороне кладбища.

Объект культурного наследия регионального значения «Памятный знак-стела, посвящен «Дороге жизни», которая проходила здесь в 1941-43 гг.». Ленинградская область, Кировский район, Войбокало, ж.д. станция, на линии Мга-Волховстрой, в зоне станции.

Объект культурного наследия регионального значения «Памятник-автомашина в честь автомобилистов, работавших на «Дороге жизни», проходившей здесь в 1941-1943 гг. Рядом - место захоронения неизвестного шофера, погибшего в годы войны». Ленинградская область, Кировский район, д. Дусьево, близ перекрестка дорог Ленинград - Петрозаводск и Войбокало – Кобона.

Ленинградская область, Ломоносовский район.

Объект культурного наследия регионального значения «Братское захоронение советских воинов, погибших в 1919 г.». Ленинградская область, Ломоносовский муниципальный район, Гостилицкое сельское поселение, деревня Гостилицы, ул. Парковая.

Объект культурного наследия федерального значения «Памятник "Гостилицкий" на "Ораниенбаумском пятачке"». Ленинградская область, Ломоносовский район, деревня Гостилицы, 23-км автомобильной дороги «Петродворец-Кейкино».

Объект культурного наследия регионального значения "Памятник-obelisk на рубеже обороны советских войск в 1941-44 гг. Ленинградская область, Ломоносовский район, д. Порожки, на 19 км Гостилицкого шоссе, в 2-х км к западу от деревни, на горе Колокольной.

Объект культурного наследия федерального значения «Памятник "Якорь"». Ленинградская область, Ломоносовский район, муниципальное образование «Пениковское сельское поселение», 10 км Гостилицкого шоссе.

Объект культурного наследия федерального значения «Памятник "Атака" на "Ораниенбаумском пятачке"». Ленинградская область, Ломоносовский район, МО Пениковское сельское поселение, 8 км Гостилицкого шоссе.

Объект культурного наследия федерального значения «Памятник "Январский гром" на "Ораниенбаумском пятачке"». Ленинградская область, Ломоносовский район, близ деревни Порожки, 19-й км Гостилицкого шоссе.

Объект культурного наследия регионального значения «Братское захоронение советских воинов, погибших в 1941-44 гг.; обозначено более 2500 фамилий погибших, в том числе 4 Героя Советского Союза - Пальчиков С.П., Рытов Н.А., Скуридин А.К., Спирин А.И.». Ленинградская область, Ломоносовский район, д. Гостилицы, в 20 км к югу от г. Ломоносова, на 23 км Гостилицкого шоссе. В центре деревни, близ памятника-obeliska, относящегося к «Зеленому поясу Славы» Ленинграда.

Объект культурного наследия федерального значения «Памятник 'Берег мужественных' на "Ораниенбаумском пятачке"». Ломоносовский район, деревня Керново. Ленинградская область, Сосновоборский городской округ, г. Сосновый Бор, ул. Набережная реки Воронки, д. 6.


ЗАКАЗЧИК:

ИСПОЛНИТЕЛЬ:

Генеральный директор
ООО «Профиль»

Эксперт:


 Сальников Д.В.


Иванова-Голованкова М.Н.

ДОГОВОР № 06-11/25.3

Санкт-Петербург

«06» ноября 2025 года

Гражданка РФ Давыдова Нина Анатольевна, именуемая в дальнейшем **ЭКСПЕРТ**, с одной стороны, и общество с ограниченной ответственностью «Профиль» (ООО «Профиль»), именуемое в дальнейшем **ЗАКАЗЧИК**, в лице генерального директора Сальникова Дмитрия Вячеславовича, действующего на основании Устава, с другой стороны, вместе именуемые далее **СТОРОНЫ**, заключили настоящий Договор о нижеследующем:

1. ПРЕДМЕТ ДОГОВОРА

1.1. Заказчик поручает, а Эксперт обязуется выполнить работы по проведению государственной историко-культурной экспертизы по представленной Заказчиком проектной документации по титулам: «Разработка научно-проектной документации на проведение работ по сохранению (в целях реставрации) объектов культурного наследия - памятников военной истории, расположенных на территории Ломоносовского района Ленинградской области», ООО «Профиль», 2025 г. (шифр 2025-342); «Разработка научно-проектной документации на проведение работ по сохранению (в целях реставрации) объектов культурного наследия - памятников военной истории, расположенных на территории Кировского района Ленинградской области», ООО «Профиль», 2025 г. (шифр 2025-341).

1.2. Результатом работ по Договору являются Акты по результатам государственной историко-культурной экспертизы, подписанные экспертной комиссией. Всего 16 Актов – по числу объектов культурного наследия в составе вышеуказанных титулов проектной документации на проведение работ по сохранению (перечень объектов культурного наследия приложен в Приложении №1 к Договору). Заказчику передаются электронные версии актов в формате PDF со всеми приложениями на электронную почту Заказчика.

1.3. Эксперт обязуется обеспечить выполнение работ в соответствии с требованиями действующего законодательства в сфере охраны объектов культурного наследия, а именно Федерального закона от 25.06.2002 № 73-ФЗ «Об объектах культурного наследия (памятников истории и культуры народов Российской Федерации)», Положения о государственной историко-культурной экспертизе, утвержденного Постановлением Правительства РФ от 25.04.2024 №530.

1.4. Эксперт обязуется устранять замечания Госоргана к подготовленной в рамках исполнения настоящего договора документации в сроки, согласованные сторонами, в рамках гарантийных обязательств.

2. СТОИМОСТЬ РАБОТ

2.1. Стоимость работ по Договору составляет _____, является коммерческой тайной и не подлежит разглашению третьим лицам.

2.2. Стоимость работ по Договору включает все затраты Эксперта, в том числе связанные с устранением замечаний по требованию Госоргана.

3. СРОК ВЫПОЛНЕНИЯ РАБОТ И ДЕЙСТВИЯ ДОГОВОРА

3.1. Срок выполнения работ по проведению государственной историко-культурной экспертизы и передачи Заказчику Актов по результатам государственной историко-культурной экспертизы, подписанных экспертом, составляет 700 (семьсот) календарных дней со дня заключения договора при условии передачи Заказчиком завершённого раздела документации, подлежащего экспертизе и документов, необходимых для проведения экспертизы, список которых установлен Постановлением Правительства РФ от 25.04.2024 №530. Документы предоставляются Эксперту в течение 5 рабочих дней со дня заключения настоящего Договора, в электронном виде, в формате PDF. Сроки рассмотрения и согласования Актов по результатам государственной историко-культурной экспертизы устанавливаются регламентом Госоргана.

4. ОТВЕТСТВЕННОСТЬ СТОРОН

4.1. Эксперт обязан обеспечить выполнение Договора в установленный срок.

4.2. За невыполнение или ненадлежащее выполнение обязательств по настоящему Договору Эксперт и Заказчик несут имущественную ответственность в соответствии с действующим законодательством.

4.3. За нарушение Экспертом сроков выполнения работ по Договору Эксперт обязан по письменному требованию оплатить Заказчику неустойку от общей стоимости по Договору за

каждый день просрочки в размере 1/300 от ключевой ставки ЦБ РФ, но не более 20% от цены Договора.

4.4. За нарушение Заказчиком сроков оплаты выполненных по Договору работ Заказчик обязан по письменному требованию оплатить Эксперту неустойку в размере 1/300 от ключевой ставки ЦБ РФ за каждый день просрочки, но не более 20% от цены Договора.

4.5. Гарантия на результат работ по Договору составляет период, равный периоду рассмотрения органом охраны объектов культурного наследия заключения экспертизы и прилагаемых к нему документы и материалы, включая срок устранения замечаний, предложений, подготовки и подачи нового заключения экспертизы и прилагаемых к нему документов и материалов, в случае несогласия органа охраны объектов культурного наследия с заключением экспертизы без ограничений количества указанных обстоятельств, случаев.

4.6. Эксперт заверяет и гарантирует в отношении себя следующие обстоятельства:

4.6.1. является добросовестным налогоплательщиком (своевременно и полно исчисляет, и уплачивает налоги);

4.6.2. не искажает факты хозяйственной жизни и не ведет фиктивный документооборот;

4.6.3. не совершает сделки/операции с целью неуплаты или неполной уплаты и/или зачета/возврата суммы налога;

5. УВЕДОМЛЕНИЯ

5.1. Любые уведомления, направляемые Сторонами в рамках настоящего Договора, должны быть оформлены в письменном виде и отправлены по почте заказным или ценным письмом с уведомлением/извещением о вручении (далее - извещение), курьерской службой, либо вручены уполномоченным представителем Стороны, отправляющей такое уведомление, уполномоченному представителю Стороны, принимающей такое уведомление, по акту приема-передачи документов. Датой уведомления считается дата его доставки, указанная в уведомлении о вручении или доставке, либо дата, указанная в акте приема-передачи документов.

5.2. Если по какой-либо причине извещение о необходимости получения уведомления, направленное почтовой службой по адресу, указанному в разделе 12 настоящего Договора, либо по адресу места нахождения Стороны, по любой причине не было принято Стороной, такое уведомление считается полученным по прошествии 5 (пяти) рабочих дней после его передачи в почтовое отделение, направившее извещение о необходимости получения уведомления.

6. ПРОЧИЕ УСЛОВИЯ

6.1. Заказчик в любое время имеет право расторгнуть Договор в одностороннем внесудебном порядке письменным уведомлением не менее чем за 20 (двадцать) дней. При расторжении Договора оплате подлежат выполненные к моменту расторжения работы/оказанные услуги. Стоимость авансированных работ/услуг, не выполненных Исполнителем подлежит возврату Заказчику в течение 5 дней с даты расторжения Договора по настоящему пункту.

6.2. До начала выполнения и в процессе проведения экспертизы Исполнитель вправе запрашивать у Заказчика документы, необходимые для проведения данной экспертизы, список которых установлен Постановлением Правительства РФ от 25.04.2024 №530.

6.3. Передачу документов для согласования с Госорганом осуществляет Заказчик.

6.4. Право собственности у Заказчика на создаваемую (передаваемую) продукцию наступает с момента полной оплаты работ по Договору.

6.5. К настоящему Договору прилагаются и являются его неотъемлемой частью:

Приложение №1 – Перечень объектов культурного наследия.

ЗАКАЗЧИК:
ООО «Профиль»,

Юр. Адрес: 194044, Санкт-Петербург, ул.
Чугунная, д.4а, офис 500
Факт. Адрес: 194044, Санкт-Петербург, ул.
Чугунная, д.4а, офис 500
ИНН 7802182380/КПП 780401001
р/счет 40702810102000001857 в АО "СМП
БАНК", Санкт-Петербург
к/счет 301018107000000000783
БИК 044030783
ОГРН 1037804035851, ОКПО 57921814
ОКВЭД 42.21; 42.22; 45.24; 42.25; 74.20

ИСПОЛНИТЕЛЬ:
ЭКСПЕРТ:
Давыдова Нина Анатольевна



Сальников Д.В.

A handwritten signature in blue ink, appearing to read 'Н.А. Давыдова', is positioned above a horizontal line.

Давыдова Н.А.

ПЕРЕЧЕНЬ ОБЪЕКТОВ КУЛЬТУРНОГО НАСЛЕДИЯ

Ленинградская область, Кировский район.

Объект культурного наследия регионального значения «Братское захоронение летчиков-балтийцев, погибших в 1942 г.». Ленинградская область, Кировский район, д. Выстав, в 15 км севернее ст. Войбокало, на юго-восточной окраине деревни.

Объект культурного наследия регионального значения «Братское захоронение советских воинов, погибших в 1941-1944 гг.». Ленинградская область, Кировский район, д. Лаврово, в 18 км к северо-западу от ст. Войбокало, на побережье Ладоги, близ автодороги Войбокало-Кобона.

Объект культурного наследия регионального значения «Братское захоронение ленинградцев, погибших при эвакуации 1941-1943 гг.». Ленинградская область, Кировский район, д. Лаврово, в 18 км к северо-западу от ст. Войбокало, на побережье Ладоги, близ гражданского кладбища.

Объект культурного наследия регионального значения «Братское захоронение советских воинов, погибших в 1941-1944 гг.». Ленинградская область, Кировский район, д. Низово, в 2,5 км к востоку от д. Кобона, в центре деревни.

Объект культурного наследия регионального значения «Братское захоронение советских воинов и ленинградцев, погибших в 1941-1943 гг.». Ленинградская область, Кировский район, д. Кобона, в 25 км северо-западнее ст. Войбокало, на побережье Ладоги; на гражданском кладбище, на восточной стороне кладбища.

Объект культурного наследия регионального значения «Памятный знак-стела, посвящен «Дороге жизни», которая проходила здесь в 1941-43 гг.». Ленинградская область, Кировский район, Войбокало, ж.д. станция, на линии Мга-Волховстрой, в зоне станции.

Объект культурного наследия регионального значения «Памятник-автомашина в честь автомобилистов, работавших на «Дороге жизни», проходившей здесь в 1941-1943 гг. Рядом - место захоронения неизвестного шофера, погибшего в годы войны». Ленинградская область, Кировский район, д. Дусьево, близ перекрестка дорог Ленинград - Петрозаводск и Войбокало – Кобона.

Ленинградская область, Ломоносовский район.

Объект культурного наследия регионального значения «Братское захоронение советских воинов, погибших в 1919 г.». Ленинградская область, Ломоносовский муниципальный район, Гостилицкое сельское поселение, деревня Гостилицы, ул. Парковая.

Объект культурного наследия федерального значения «Памятник "Гостилицкий" на "Ораниенбаумском пятачке"». Ленинградская область, Ломоносовский район, деревня Гостилицы, 23-км автомобильной дороги «Петродворец-Кейкино».

Объект культурного наследия регионального значения "Памятник-obelisk на рубеже обороны советских войск в 1941-44 гг. Ленинградская область, Ломоносовский район, д. Порожки, на 19 км Гостилицкого шоссе, в 2-х км к западу от деревни, на горе Колокольной.

Объект культурного наследия федерального значения «Памятник "Якорь"». Ленинградская область, Ломоносовский район, муниципальное образование «Пениковское сельское поселение», 10 км Гостилицкого шоссе.

Объект культурного наследия федерального значения «Памятник "Атака" на "Ораниенбаумском пятачке"». Ленинградская область, Ломоносовский район, МО Пениковское сельское поселение, 8 км Гостилицкого шоссе.

Объект культурного наследия федерального значения «Памятник "Январский гром" на "Ораниенбаумском пятачке"». Ленинградская область, Ломоносовский район, близ деревни Порожки, 19-й км Гостилицкого шоссе.

Объект культурного наследия регионального значения «Братское захоронение советских воинов, погибших в 1941-44 гг.; обозначено более 2500 фамилий погибших, в том числе 4 Героя Советского Союза - Пальчиков С.П., Рытов Н.А., Скуридин А.К., Спирин А.И.». Ленинградская область, Ломоносовский район, д. Гостилицы, в 20 км к югу от г. Ломоносова, на 23 км Гостилицкого шоссе. В центре деревни, близ памятника-obeliska, относящегося к «Зеленому поясу Славы» Ленинграда.

Объект культурного наследия федерального значения «Памятник 'Берег мужественных' на "Ораниенбаумском пятачке"». Ломоносовский район, деревня Керново. Ленинградская область, Сосновоборский городской округ, г. Сосновый Бор, ул. Набережная реки Воронки, д. 6.

ЗАКАЗЧИК:

ИСПОЛНИТЕЛЬ:

Генеральный директор
ООО «Профиль»

Эксперт:



Сальников Д.В.

Давыдова Н.А.

Приложение № 6 к акту по результатам государственной историко-культурной экспертизы проектной документации на проведение работ по сохранению объекта культурного наследия регионального значения «Братское захоронение ленинградцев, погибших при эвакуации 1941-1943 гг.», расположенного по адресу: Ленинградская обл., Кировский р-н, д. Лаврово, в 18 км к северо-западу от ст. Войбокало, на побережье Ладоги, близ гражданского кладбища: «Разработка научно-проектной документации на проведение работ по сохранению (в целях реставрации) объектов культурного наследия - памятников военной истории, расположенных на территории Кировского района Ленинградской области», ООО «Профиль», 2025 г. Шифр 2025-341. Объект 6 от 01.12.2025 г.

Документы, представленные заказчиком.

Копии:

- Задание комитета по сохранению культурного наследия Ленинградской области № 05-05/25-28 от 03.03.2025 г.
- Копия лицензий разработчика проектной документации на деятельность по сохранению объектов культурного наследия №МКРФ 02430 от 06.04.2015 г.
- Выписка ЕГРН от 20.08.2025.
- Разрешение на проведение работ по сохранению объекта культурного наследия № 05-02/25-49 от 03.07.2025.
- Выкопировки из Решения ленинградского областного Совета народных депутатов №189 от 16.05.1988.

СОГЛАСОВАНО:

Глава администрации муниципального
образования Суховское сельское
поселение Кировского муниципального
района Ленинградской области

(должность, наименование организации)

В.А. Зайцев
(подпись) (Ф.И.О.)

"6" марта 2025 г.



УТВЕРЖДАЮ:

Заместитель Председателя Правительства
Ленинградской области – председатель
комитета по сохранению культурного
наследия

(должность, наименование органа охраны
объектов культурного наследия)

В.О. Цой
(подпись) (Ф.И.О.)

" " 2025 г.



Принятая заместителем
Председателя Правительства
по. Комитет по сохранению
культурного наследия
01-08-1889/2025-0-1
05.03.2025

ЗАДАНИЕ

на проведение работ по сохранению объекта культурного наследия,
включенного в единый государственный реестр объектов культурного наследия
(памятников истории и культуры) народов Российской Федерации,
или выявленного объекта культурного наследия

от 03.03.2025 № 05-05/25-28

1. Наименование и категория историко-культурного значения объекта культурного наследия, включенного в единый государственный реестр объектов культурного наследия (памятников истории и культуры) народов Российской Федерации (далее – реестр), или наименование выявленного объекта культурного наследия:

Объект культурного наследия регионального значения
«Братское захоронение ленинградцев, погибших при эвакуации в 1941-43 гг.»

2. Адрес места нахождения объекта культурного наследия, включенного в реестр, или выявленного объекта культурного наследия по данным органов технической инвентаризации:

Ленинградская область, Кировский район
(субъект Российской Федерации)

д. Лаврово, в 18 км к северо-западу от ст. Войбокало, на побережье Ладоги, близ
гражданского кладбища
(населенный пункт)

| | | | | | | | |
|-------|---|----|---|------------|---|----------|---|
| улица | - | д. | - | корп./стр. | - | Офис/кв. | - |
|-------|---|----|---|------------|---|----------|---|

3. Сведения о собственнике либо ином законном владельце объекта культурного наследия, включенного в реестр, или выявленного объекта культурного наследия:
Собственник (законный владелец): правообладатель администрация муниципального образования Суховское сельское поселение Кировского муниципального района Ленинградской области.

(указать полное наименование, организационно-правовую форму юридического лица в соответствии с учредительными документами; фамилию, имя, отчество (при наличии) – для физического лица)

Адрес места нахождения:

Ленинградская область, Кировский район
(субъект Российской Федерации)

д. Сухое
(населенный пункт)

| | | | | | | | |
|-------|---|----|----|-------|---|----------|---|
| улица | - | д. | 32 | корп. | - | офис/кв. | - |
| СНИЛС | - | - | - | - | - | - | - |

| | | | | | | | | | | | | | | | |
|------------------------------|-----------------------------------------------------------------------|---|---|---|---|---|---|---|---|---|---|---|---|--|--|
| ОГРН/ОГРНИП | 1 | 0 | 5 | 4 | 7 | 0 | 0 | 3 | 2 | 5 | 7 | 1 | 2 | | |
| Ответственный представитель: | Зайцев Владимир Анатольевич (фамилия, имя, отчество (при наличии)) | | | | | | | | | | | | | | |
| Контактный телефон: | 8 (813) 625-33-45 | | | | | | | | | | | | | | |
| Адрес электронной почты: | suxovskoesp@ya.ru | | | | | | | | | | | | | | |

4. Сведения об охранном обязательстве собственника или иного законного владельца объекта культурного наследия: на дату выдачи настоящего задания охрannое обязательство не утверждалось

| | |
|---------------------------------------------------------------|---|
| Дата | - |
| Номер | - |
| Орган охраны объектов культурного наследия, выдавший документ | - |

5. Реквизиты документов об утверждении границы территории объекта культурного наследия, включенного в реестр, или выявленного объекта культурного наследия:

| |
|----------------------------------------------------------------------|
| Приказ комитета по культуре Ленинградской области от 18.11.2013 № 66 |
|----------------------------------------------------------------------|

6. Реквизиты документов об утверждении предмета охраны объекта культурного наследия, включенного в реестр, или выявленного объекта культурного наследия, описание предмета охраны:

| |
|------------------------------------------------------------------------------------------------------|
| Приказ комитета по сохранению культурного наследия Ленинградской области от 07.02.2023 № 01-03/23-71 |
|------------------------------------------------------------------------------------------------------|

7. Реквизиты документов о согласовании органом охраны объектов культурного наследия ранее выполненной проектной документации на проведение работ по сохранению объекта культурного наследия, возможность ее использования при проведении работ по сохранению объекта культурного наследия:

| |
|------------------------------------------------------------------------------------------------------------------------------------------------------------------------------------------------------------------|
| Проектная документация на проведение работ по сохранению объекта культурного наследия регионального значения «Братское захоронение ленинградцев, погибших при эвакуации в 1941-43 гг.» ранее не разрабатывалась. |
|------------------------------------------------------------------------------------------------------------------------------------------------------------------------------------------------------------------|

8. Состав и содержание проектной документации на проведение работ по сохранению объекта культурного наследия:

| | |
|-------------------------------------------------------------------------------------------------------------------------------------------------------------------------------------------------------------------------------------------------------------------------------------------------------------------------------------------------------------------------------------------------------------------------------------------------------------------------------------------------------------------------------------------------------------------------------------------------------------------------------------------------------------------------------------------------------------------------------------------------------------------------------------------------------------------|---------------------------------------|
| Раздел 1. Предварительные работы: | |
| 1.1. Ознакомление с объектом в натуре, документацией по объекту, составление акта технического состояния и определение процента утрат, составление акта определения влияния предполагаемых к проведению видов работ на конструктивные и другие характеристики: надежности и безопасности объекта культурного наследия; предварительное инженерное заключение, составление плана работ; разработка проекта первоочередных противоаварийных и консервационных мероприятий (при необходимости), на основании отчета о техническом состоянии (акта технического состояния) объекта культурного наследия или предварительного инженерного заключения, включающего: <ul style="list-style-type: none"> - пояснительную записку; - рабочую документацию; - объектную и локальные сметы. | |
| 1.2. Документально-протокольная фотофиксация; | |
| 1.3. Исходно-разрешительная документация. | |
| Раздел 2. Комплексные научные исследования: | |
| 1. Этап до начала производства работ | 2. Этап в процессе производства работ |
| 2.1.1. Историко-архивные и библиографические исследования; | |
| 2.1.2. Составление исторической справки на основе опубликованных материалов; | |
| 2.1.3. Историко-архитектурные натурные исследования: архитектурный обмер памятника в целом; архитектурный обмер отдельных частей памятника в объеме, необходимом для | |

| | |
|-----------------------------------------------------------------------------------------------------------------------------------------------------------------------------------------------------------------------------------------------------------------------------------------------------------------------------------------------------------------------------------------------------------------------------------------------------------------------------------------------------------------------------------------------------------------------------------------------------------------------------------------------------------------------------------------------------------------------------------------------|-----------------------------------------------------------------------------------------------------------------------------------------------------------------------------------------------------------------------------------------------------------------------------------------------------------------------------------------------------------------------------------------------------------------------------------------------------------------------------------------------------------------------------------------------------------------------------------------------------------------------------------------------------------------------------------------------------------------------------------------------------------|
| <p>разработки проектной документации;</p> <p>2.1.4. Фотофиксация;</p> <p>2.1.5. Инженерно-технические исследования: натурное обследование состояния строительных и отделочных материалов (бетон, известняк, гранит, металл, шовный раствор и т.д.) в объеме, необходимом для разработки проектной документации; отбор образцов строительных и отделочных материалов; лабораторные исследования строительных и отделочных материалов (петрографические, стратиграфические, микологические анализы, химический анализ водорастворимых солей) (при необходимости);</p> <p>2.1.6. Составление отчета по комплексным научным исследованиям;</p> <p>2.1.7. Разработка технологий производства работ по сохранению объекта культурного наследия.</p> | |
| Раздел 3. Проект реставрации и приспособления: | |
| 1. Эскизный проект (архитектурные и конструктивные решения проекта): | 2. Проект (проектная документация) |
| <p>3.1.1.* Архитектурные решения;</p> <p>3.1.2.* Конструктивные и объемно-планировочные решения;</p> <p>3.1.3.* Составление чертежей, пояснительной записки с обоснованием проектных решений.</p> <p><i>*При необходимости по решению заказчика работ по сохранению объекта культурного наследия либо проектной организации</i></p> | <p>3.2.1. Пояснительная записка;</p> <p>3.2.2. Архитектурные решения;</p> <p>3.2.3. Конструктивные решения;</p> <p>3.2.4. Проект организации проведения работ по сохранению объекта;</p> <p>3.2.5. Перечень мероприятий по охране окружающей среды;</p> <p>3.2.6. Перечень мероприятий по обеспечению доступа инвалидов и малоподвижных групп населения к объекту культурного наследия;</p> <p>3.2.7. Перечень мероприятий по гражданской обороне, мероприятий по предупреждению чрезвычайных ситуаций природного и техногенного характера;</p> <p>3.2.8. Проект инженерного оборудования объекта (инженерное оборудование, сети инженерно-технического обеспечения, инженерно-технические мероприятия, технологические решения) (при необходимости).</p> |
| Раздел 4. Рабочая проектно-сметная документация: | |
| 1. Этап до начала производства работ | 2. Этап в процессе производства работ |
| <p>4.1.1. Рабочий проект ремонтно-реставрационных работ;</p> <p>4.1.2. Технологии проведения работ по сохранению на объекте культурного наследия;</p> <p>4.1.3. Отдельные архитектурные детали;</p> <p>4.1.4. Чертежи общего вида конструкций;</p> <p>4.1.5. Чертежи изделий (план, фасад, разрез) (при необходимости);</p> <p>4.1.6. Маркировочные чертежи и шаблоны (при необходимости);</p> <p>4.1.7. Чертежи деталей и узлов конструкций (при необходимости);</p> <p>4.1.8. Чертежи на изготовление реставрационных строительных изделий и конструкций индивидуального изготовления (при необходимости);</p> | <p>4.2.1. Уточнение проектных решений по результатам раскрытий в процессе производства ремонтно-реставрационных работ.</p> |

- 4.1.9. Спецификации на материалы и изделия;
 4.1.10. Ведомости и сводные ведомости потребности в материалах;
 4.1.11. Подготовка сметных расчетов на ремонтно-реставрационные работ.

Документация разрабатывается в соответствии с ГОСТ 21.501-2011 Система проектной документации для строительства (СПДС). Правила выполнения рабочей документации архитектурных и конструктивных решений

Раздел 5. Научно-реставрационный отчет:

Предоставляется после завершения производства работ лицом, осуществляющим разработку проектной документации на проведение работ по сохранению объекта культурного наследия, осуществлявшим научное руководство и авторский надзор за проведением работ, предусмотренных ст. 41-44 Федерального закона от 25.06.2002 № 73-ФЗ «Об объектах культурного наследия (памятниках истории и культуры) народов Российской Федерации» (далее – Федеральный закон № 73-ФЗ).

Отчетная документация оформляется и утверждается в соответствии с приказом Министерства культуры Российской Федерации от 25.06.2015 № 1840 «Об утверждении состава и порядка утверждения отчетной документации о выполнении работ по сохранению объекта культурного наследия, включенного в единый государственный реестр объектов культурного наследия (памятников истории и культуры) народов Российской Федерации, или выявленного объекта культурного наследия, порядка приемки работ по сохранению объекта культурного наследия и подготовки акта приемки выполненных работ по сохранению объекта культурного наследия, включенного в единый государственный реестр объектов культурного наследия (памятников истории и культуры) народов Российской Федерации, или выявленного объекта культурного наследия и его формы»

9. Порядок и условия согласования проектной документации на проведение работ по сохранению объекта культурного наследия:

Согласование проектной документации осуществляется в соответствии с административным регламентом предоставления на территории Ленинградской области государственной услуги «Согласование проектной документации на проведение работ по сохранению объекта культурного наследия», утвержденным приказом комитета по сохранению культурного наследия Ленинградской области от 19.11.2021 № 01-03/21-170 (далее – Административный регламент).

Для согласования проектной документации в комитет по сохранению культурного наследия Ленинградской области предоставляется:

- заявление о предоставлении государственной услуги по форме согласно приложениям 3,4 к Административному регламенту, подписанное руководителем юридического лица, физическим лицом, либо их уполномоченными представителями;
- документ, удостоверяющий личность заявителя;
- документы, удостоверяющие личность гражданина Российской Федерации, в том числе военнослужащих, а также документы, удостоверяющие личность иностранного гражданина, лица без гражданства, включая вид на жительство и удостоверение беженца (для физического лица);
- документ, подтверждающий полномочия лица, подписавшего заявление выписка из приказа о назначении на должность либо доверенность на право подписи (для юридического лица);
- заключение государственной историко-культурной экспертизы проектной документации, содержащей вывод о соответствии проектной документации на проведение работ по сохранению объекта культурного наследия требованиям государственной охраны объектов культурного наследия, на электронном носителе в формате переносимого документа (PDF);
- проектная документация на проведение работ по сохранению объекта культурного наследия, подлинник, в прошитом и пронумерованном виде в 2 (двух) экземплярах на бумажном носителе и электронном носителе в формате переносимого документа (PDF);
- представитель заявителя из числа уполномоченных лиц дополнительно

представляет документ, удостоверяющий личность и один из документов, оформленных в соответствии с действующим законодательством, подтверждающих наличие у представителя права действовать от лица заявителя, и определяющих условия и границы реализации права представителя на получение государственной услуги.

В случае если затрагиваются конструктивные и другие характеристики надежности и безопасности объекта культурного наследия проектная документация (в т.ч. проект первоочередных противоаварийных и консервационных мероприятий) подлежит государственной экспертизе. Предоставляется копия положительного заключения государственной экспертизы проектной документации по сохранению объекта культурного наследия, заверенная в установленном порядке.

10. Требования по научному руководству, авторскому и техническому надзору:

На все время проведения производственных работ по сохранению объекта культурного наследия, предусмотренных ст. 41-44 Федерального закона № 73-ФЗ, по представлению проектной организации, осуществляющей разработку проектной документации, по согласованию с органом государственной охраны культурного наследия назначается научный руководитель работ из числа высококвалифицированных и аттестованных специалистов. Научное руководство, авторский и технический надзор могут осуществляться руководителем авторского коллектива.

Привлечение для консультаций высококвалифицированных специалистов и ученых – при необходимости.

11. Дополнительные требования и условия:

1. В случае если затрагиваются конструктивные и другие характеристики надежности и безопасности объекта культурного наследия проектная документация выполняется в соответствии с требованиями постановления Правительства Российской Федерации от 16 февраля 2008 года № 87 «О составе разделов проектной документации и требованиях к их содержанию» (письмо Минкультуры России от 24 марта 2015 года № 90-01-39-ГП).

2. Запрещается вынесение инженерного оборудования и сетей на фасады здания.

3. Получение разрешения на проведение научно-исследовательских и изыскательских работ (шурфы, зондажи) на объекте культурного наследия осуществляется в соответствии с административным регламентом предоставления на территории Ленинградской области государственной услуги «Выдача разрешений на проведение работ по сохранению объектов культурного наследия регионального значения или выявленных объектов культурного наследия», утвержденным приказом комитета по сохранению культурного наследия Ленинградской области от 19.11.2021 № 01-03/21-169.

4. В ходе разработки проектной документации, при необходимости, уточнить предмет охраны объекта культурного наследия, включить его в состав пояснительной записки и направить проект предмета охраны в комитет по сохранению культурного наследия Ленинградской области (далее – Комитет) на рассмотрение, для принятия решения об утверждении либо об отказе в утверждении уточненного предмета охраны объекта культурного наследия.

5. Научно-проектная документация по сохранению объекта культурного наследия оформляется в соответствии с распоряжением комитета по культуре Ленинградской области от 01.02.2019 № 01-04/19-31.

6. Работы по сохранению объекта культурного наследия проводятся физическими лицами, аттестованными федеральным органом охраны объектов культурного наследия в установленном им порядке, состоящими в трудовых отношениях с юридическими лицами или индивидуальными предпринимателями, имеющими лицензию на осуществление деятельности по сохранению объектов культурного наследия (памятников истории и культуры) народов Российской Федерации, а также физическими лицами, аттестованными федеральным органом охраны объектов культурного наследия в установленном им порядке, являющимися индивидуальными предпринимателями, имеющими лицензию на осуществление деятельности по сохранению объектов культурного наследия (памятников истории и культуры) народов Российской Федерации.

7. В случае если при проведении производственных работ на объекте культурного наследия в рамках ст. 43, 44 Федерального закона № 73-ФЗ научным руководителем приняты решения о внесении принципиальных изменений (корректировки) в проектные решения, которые приведут к существенному изменению либо окажут влияние на ранее согласованные Комитетом архитектурные, конструктивные, инженерные и

технологические проектные решения, то такие принятые научным руководителем решения подлежат получению заключения государственной историко-культурной экспертизы и последующего согласования с Комитетом в соответствии с Административным регламентом.

В случае если при проведении производственных работ на объекте культурного наследия в рамках ст. 41, 42 Федерального закона № 73-ФЗ научным руководителем приняты решения о внесении принципиальных изменений (корректировки) в проектные решения рабочей документации (рабочие чертежи) на проведение ремонтных работ на объекте культурного наследия либо проекта выполнения первоочередных противоаварийных (консервационных) работ на объекте культурного наследия, являющихся основанием для выдачи Комитетом разрешения на проведение работ по сохранению объекта культурного наследия, такие решения направляются научным руководителем в адрес Комитета и заказчика на рассмотрение и принятия соответствующего решения о возможности выполнения работ по сохранению объекта культурного наследия, в рамках ранее выданного разрешения.

В случае если при проведении производственных работ на объекте культурного наследия в рамках ст. 41-44 Федерального закона № 73-ФЗ научным руководителем приняты решения о внесении принципиальных изменений (корректировки) в ранее согласованные Комитетом проектные решения, при реализации которых затрагиваются конструктивные и другие характеристики надежности и безопасности объекта культурного наследия, то проектная документация с такими решениями научного руководителя подлежит экспертизе.

При принятии научным руководителем решений о внесении изменений (корректировки) в ранее согласованные Комитетом проектные решения, при условии, что такие решения не оказывают принципиального влияния на конструктивные и другие характеристики надежности и безопасности объекта культурного наследия и на ранее согласованные Комитетом архитектурные, конструктивные, инженерные и технологические проектные решения, то такие решения научного руководителя оформляются авторскими листами. Информация о принятых в процессе производства работ проектных решениях и их реализации согласно авторским листам (подтверждение корректности ранее проведенных исследований или обоснование внесенных изменений в проектную документацию на основе проведенных дополнительных исследований в процессе производства работ; оценка полноты реализации проектных предложений по каждому разделу проектной документации) должна быть отражена в научном отчете в составе отчетной документации о выполнении работ по сохранению объекта культурного наследия.

Задание подготовлено:

Главный специалист отдела по осуществлению полномочий Ленинградской области в сфере объектов культурного наследия

(должность, наименование
органа охраны объектов
культурного наследия)

(Подпись)

А.А. Куликов
(Ф.И.О. полностью)



АДМИНИСТРАЦИЯ
ЛЕНИНГРАДСКОЙ ОБЛАСТИ

КОМИТЕТ ПО СОХРАНЕНИЮ
КУЛЬТУРНОГО НАСЛЕДИЯ
ЛЕНИНГРАДСКОЙ ОБЛАСТИ
191311, Санкт-Петербург, ул. Смольного, д. 3
Тел./факс 8 (812) 539-45-00



Принимал заместителя
председателя Правительства
ЛО - Комитет по сохранению
культурного наследия
01-09-5875/2025-0-1
03.07.2025

РАЗРЕШЕНИЕ

на проведение работ по сохранению объекта культурного
наследия, включенного в единый государственный реестр
объектов культурного наследия (памятников истории
и культуры) народов Российской Федерации,
или выявленного объекта культурного наследия

от 03.07.2025 № 05-02/25-49

В соответствии с пунктом 2 статьи 45 Федерального закона от 25 июня 2002 года
№ 73-ФЗ «Об объектах культурного наследия (памятников истории и культуры) народов
Российской Федерации»

Выдано

Обществу с ограниченной ответственностью
«Профиль»

(полное наименование юридического лица с указанием его организационно-правовой
формы или Ф.И.О - индивидуального предпринимателя - проводящей(его) работы по
сохранению объектов культурного наследия)

ИНН
ОГРН/ОГРНИП

| | | | | | | | | | | | | | | | | | | | |
|---|---|---|---|---|---|---|---|---|---|---|---|---|--|--|--|--|--|--|--|
| 7 | 8 | 0 | 2 | 1 | 8 | 2 | 3 | 8 | 0 | | | | | | | | | | |
| 1 | 0 | 3 | 7 | 8 | 0 | 4 | 0 | 3 | 5 | 8 | 5 | 1 | | | | | | | |

Адрес места нахождения
(места жительства)

194044
(индекс)

Санкт-Петербург
(Республика, область, район, город)

Чугунная
(улица)

4
(дом)

-
(корпус)

A
(лит.)

500
(кв.)

Контактный телефон:
(включая код города)

8 (812) 640-66-60

факс

8 (640) 640-66-69

Сайт/Эл. почта:

info@skprofil.ru; naumovss@skprofil.ru

Лицензия на осуществление деятельности по сохранению объектов культурного наследия:

Выдана

МКРФ № 02430
(№ лицензии)

от 06 апреля 2015 года
(дата выдачи лицензии)

(должность, Ф.И.О.) (наименование документа, дата и №)

[illegible]

| | | | |
|----------|-------|-------------------------------------|--------|
| --- | | --- | |
| (индекс) | | (Республика, область, район, город) | |
| --- | --- | --- | --- |
| (улица) | (дом) | (литера) | (офис) |

Договор (приказ) на осуществление технического надзора: не предусмотрено законодательством Российской Федерации в сфере объектов культурного наследия

Разрешение выдано на срок до " 15 " ноября 20 25 года

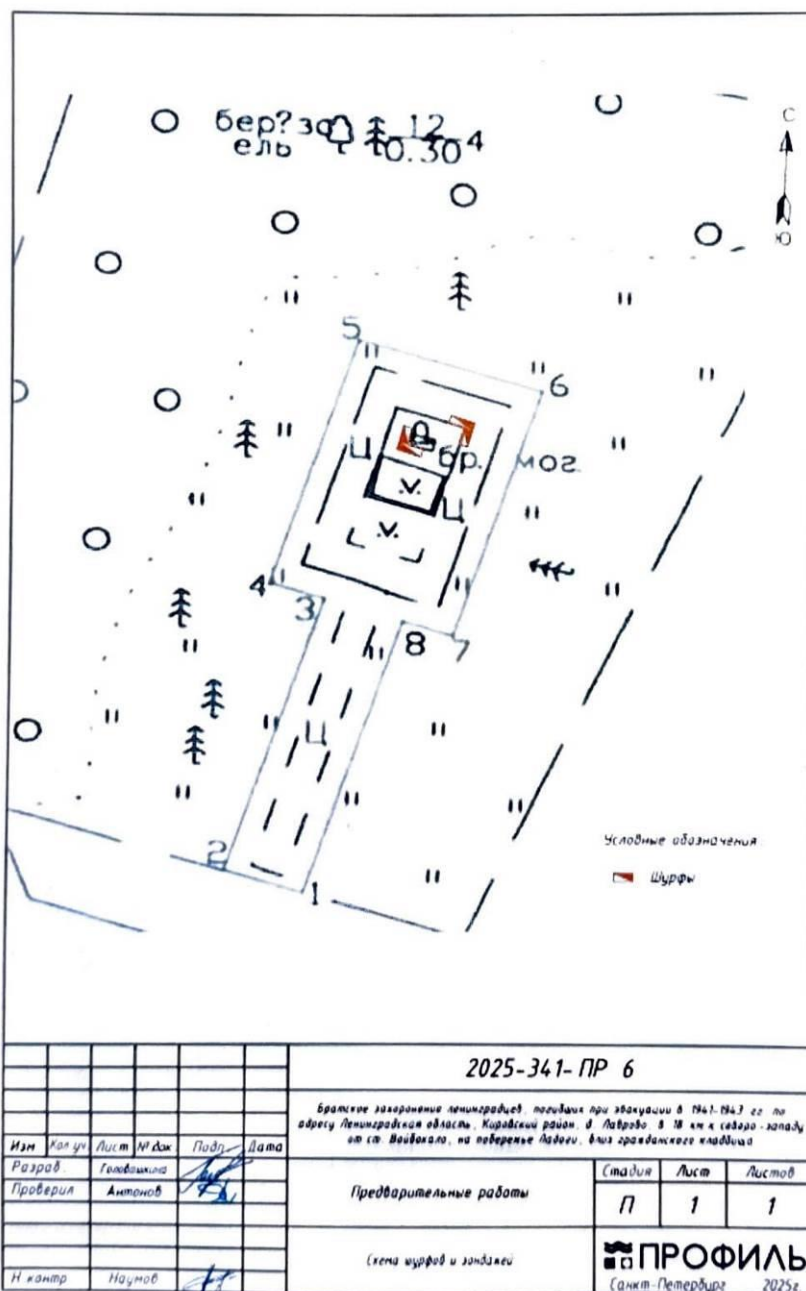
Заместитель председателя комитета



Лазарева

Приложение к разрешению комитета по сохранению
культурного наследия Ленинградской области на
проведение работ по сохранению объекта культурного
наследия, включенного в единый государственный реестр
объектов культурного наследия (памятников истории
и культуры) народов Российской Федерации, или
выявленного объекта культурного наследия
от 03.07.2025 № 05-02/25-49

Схема шурфов и зондажей, представленная в заявлении от 26.06.2025 № П-107
(вх. от 27.06.2025 № 01-09-5875/2025)



ИНСТРУКЦИЯ
ДЛЯ ОРГАНИЗАЦИИ, ОСУЩЕСТВЛЯЮЩЕЙ РАБОТЫ
ПО НАСТОЯЩЕМУ РАЗРЕШЕНИЮ

1. На месте проведения работ иметь заверенное в установленном порядке настоящее разрешение и необходимую проектную документацию для выполнения работ по сохранению объекта культурного наследия, включенного в единый государственный реестр объектов культурного наследия (памятников истории и культуры) народов Российской Федерации, или выявленного объекта культурного наследия (далее - Объект).
2. Выполнять условия настоящего разрешения, не допуская отступлений и изменений проекта в натуре без надлежащего разрешения организаций, согласовавших проектную документацию.
3. Проводить систематические научно-исследовательские работы в процессе проведения работ на Объекте.
4. Обеспечить научную фиксацию Объекта в процессе проведения работ, дополнительные обмеры, фотографирование до начала работ, в процессе их проведения и после окончания работ.
5. Обеспечить сохранение всех элементов Объекта, обнаруженных раскрытием в процессе исследований и проведения работ на Объекте.
6. Своевременно составлять акты на скрытые работы и этапы работ.
7. Вести Общий журнал производства работ.
8. Приостанавливать работы на основании принятых решений уполномоченных органов государственной охраны объектов культурного наследия, научного руководства, авторского и технического надзора.
9. В случае продолжения проведения работ на Объекте, по истечении срока действия настоящего разрешения получить новое разрешение.
10. После окончания действия настоящего разрешения и по окончании выполненных работ представить к приемке работ по сохранению Объекта выполненные работы для оформления Акта приемки выполненных работ по сохранению Объекта.
11. Настоящее разрешение не предоставляет право на проведение работ, затрагивающих конструктивные и другие характеристики надежности и безопасности Объекта.

руководитель проекта
(должность, получившего)

"4" июля 2025 г.

[подпись]
(подпись)

Антонов Н.В.
(Ф.И.О.)



ЛЕНИНГРАДСКИЙ ОБЛАСТНОЙ СОВЕТ НАРОДНЫХ ДЕПУТАТОВ

ИСПОЛНИТЕЛЬНЫЙ КОМИТЕТ

РЕШЕНИЕ

от 16.05.88 № 189

Ленинград

Об утверждении списка военно-исторических памятников и памятных мест, подлежащих охране в Ленинградской области

Исполнительный комитет Ленинградского областного Совета народных депутатов отмечает, что Управлением культуры проведена значительная работа по выявлению и учету в районах и городах области военно-исторических памятников и памятных мест, связанных с борьбой советского народа за свободу и независимость нашей Родины. Постановлениями Совета Министров РСФСР 43 таких памятника утверждены как памятники республиканского значения, а более сорока взяты под государственную охрану решениями облисполкома.

В связи с выявлением и взятием на учет за последние годы еще более 600 военно-исторических памятников и памятных мест, в соответствии с Законом РСФСР "Об охране и использовании памятников истории и культуры" по согласованию с Министерством культуры РСФСР Исполнительный комитет Ленинградского областного Совета народных депутатов РЕШИЛ:

1. Утвердить представленный Управлением культуры прилагаемый список военно-исторических памятников и памятных мест, подлежащих охране как памятники местного (областного) значения.

2. Исполкомам городских и районных Советов народных депутатов:

2.1. Обеспечить сохранение и содержание в благоустроенном состоянии названных памятников и памятных мест при участии предприятий, учреждений и организаций, на территории или в принадлежности которых находятся эти памятники и памятные

по их благоустройству и обозначению.

6. Контроль за исполнением решения возложить на заместителя председателя облисполкома В.П.Ворфоломеева.

Первый заместитель
председателя исполкома

Секретарь исполкома



Л.Койколайнен

В.Пылин

СПРАВКА

о военно-исторических памятниках и памятных местах
советского времени в районах и городах Ленинградской
области на ~~25/IV/88 г.~~ 16/V-88 г.

| № п/п | Районы и города | Число памятников и памятных мест | | Всего памятников и памятных мест | Стр. | |
|----------|---------------------|-------------------------------------|--------------|----------------------------------------|------|----|
| | | Утв. до 1988 г. | С 16/V-88 г. | | | |
| I | 2 | 3 | 4 | Листы | 5 | |
| 1. | Бокситогорский р-н | 2/- | 16 | 2 | 18 | 2 |
| 2. | Волосовский р-н | 0 -/- | 30 | 4 | 30 | 4 |
| 3. | г. Волхов | -/I | 7 | 2 | 8 | 8 |
| 4. | Волховский р-н | I/3 | 18 | 3 | 22 | 10 |
| 5. | Всеголовский р-н | 41 42 I/3 | 70-1 | 9 | 84 | 13 |
| 6. | г. Выборг | I/I | 3 | 1 | 5 | 22 |
| 7. | Выборгский р-н | -/9 | 43 | 5 | 52 | 23 |
| 8. | г. Гатчина | I/- | 8 | 2 | 9 | 28 |
| 9. | Гатчинский р-н | -/2 | 66-1 | 2 | 68 | 30 |
| 10. | Кингисеппский р-н | -/8 | 76 | 9 | 84 | 38 |
| 11. | Киришский р-н | 0 -/- | 23 | 3 | 23 | 47 |
| 12. | Кировский р-н | II/- | 47-4 | 6 | 58-4 | 50 |
| 13. | Лодейнопольский р-н | I/3 | 20 | 3 | 24 | 56 |
| 14. | Ломоносовский р-н | 7/I | 45-1 | 6 | 53 | 59 |
| 15. | Лужский р-н | 2/2 | 61 | 7 | 65 | 65 |
| 16. | Подпорожский р-н | -/I | 24 | 3 | 25 | 72 |
| 17. | Приозерский р-н | -/2 | 19 | 3 | 21 | 75 |
| 18. | Сланцевский р-н | -/I | 25 | 3 | 26 | 78 |
| 19. | г. Сосновый Бор | I/2 | 6 | 1 | 7 | 81 |
| 20. | Тихвинский р-н | 4/2 | 20 | 3 | 26 | 82 |
| 21. | Тосненский р-н | I/2 | 39-1 | 5 | 42 | 85 |
| | | 43/41 | 666 | 88 | 750 | - |
| | | 84 85 | 669 | | 754 | |

Условное обозначение:

В графе 3 числитель дроби означает памятники, утвержденные
Совмином РСФСР, знаменатель - памятники, утвержденные Леноблспол-
комом.

~~Исполнительная~~

Инспекция охраны памятн.
Упр. культуры

СПРАВКА

о военно-исторических памятниках и памятных местах
советского времени в районах и городах Ленинградской
области на ~~25/IV/88 г.~~ 16/V-88 г.

| № п/п | Районы и города | Число памятников и памятных мест | | Всего памятников и памятных мест | Стр. |
|-------|---------------------|----------------------------------|--------------|----------------------------------|------|
| | | Утв. до 1988 г. | С 16/V-88 г. | | |
| 1 | 2 | 3 | 4 | 5 | 6 |
| 1. | Бокситогорский р-н | 2/- | 16 | 2 | 18 |
| 2. | Волосовский р-н | 0 -/- | 30 | 4 | 30 |
| 3. | г. Волхов | -/I | 7 | 2 | 8 |
| 4. | Волховский р-н | I/3 | 18 | 3 | 22 |
| 5. | Всеголовский р-н | 41 42 I/3 | 70-1 | 9 | 84 |
| 6. | г. Выборг | I/I | 3 | 1 | 5 |
| 7. | Выборгский р-н | -/9 | 43 | 5 | 52 |
| 8. | г. Гатчина | I/- | 8 | 2 | 9 |
| 9. | Гатчинский р-н | -/2 | 66-1 | 2 | 68 |
| 10. | Кингисеппский р-н | -/8 | 76 | 9 | 84 |
| 11. | Киришский р-н | 0 -/- | 23 | 3 | 23 |
| 12. | Кировский р-н | II/- | 47-4 | 6 | 58-4 |
| 13. | Лодейнопольский р-н | I/3 | 20 | 3 | 24 |
| 14. | Ломоносовский р-н | 7/I | 45-1 | 6 | 53 |
| 15. | Лужский р-н | 2/2 | 61 | 7 | 65 |
| 16. | Подпорожский р-н | -/I | 24 | 3 | 25 |
| 17. | Приозерский р-н | -/2 | 19 | 3 | 21 |
| 18. | Сланцевский р-н | -/I | 25 | 3 | 26 |
| 19. | г. Сосновый Бор | I/2 | 6 | 1 | 7 |
| 20. | Тихвинский р-н | 4/2 | 20 | 3 | 26 |
| 21. | Тосненский р-н | I/2 | 39-1 | 5 | 42 |
| | | 43/41 | 666 | 88 | 750 |
| | | 84 85 | 669 | | 754 |

Условное обозначение:

В графе 3 числитель дроби означает памятники, утвержденные Совмином РСФСР, знаменатель - памятники, утвержденные Леноблсполкомом.

~~Исполнительная дирекция~~

Инспекция охраны памятников.
Упр. культуры

12. КИРОВСКИЙ РАЙОН

| № п/п | Местонахождение памятников и памятных мест | Наименование памятников и памятных мест |
|--------------------------------------|----------------------------------------------------------------------------------------------------------------------------------------------------------------------|-------------------------------------------------------------------------------------------------------------------------------------------------------------------------------------------------------------------------|
| г. К И Р О В С К, в 3-х местах | | |
| 1. | Советская улица, на северной стороне Дома культуры энергетиков, у ограды стадиона. | Братское захоронение советских воинов, погибших в 1941-44 гг. |
| 2. | Краснофлотская ул., близ школы-интерната. | Братское кладбище, где захоронены советские воины, погибшие в 1943-1944 гг.; в том числе Герои Советского Союза: ШУШИН Иван Федорович (1924-1943) и КУЗНЕЦОВ Анатолий Иванович (1914-1943). |
| 3. | Северная окраина города, в зоне д. Марьино, на гражданском кладбище. | Братское захоронение советских воинов, погибших в 1941-44 гг.; в числе захороненных - Герой Советского Союза: МОЛОДЦОВ Дмитрий Семенович (1908-1943), рядом, в 5 м - братское захоронение воинов-танкистов. |
| г. О Т Р А Д Н О Е, в 3-х местах. | | |
| 4. | Западная окраина города, на левобережной стороне реки Тосны, у впадения ее в р. Неву, близ памятника-обелиска, сражавшимся здесь в августе 1942 г. советским воинам. | Братское захоронение советских воинов, погибших в 1941-44 гг. |
| 5. | На правобережной стороне р. Тосны, на гражданском кладбище. | Место, где захоронен Герой Советского Союза ПЕТРИКОВ Андрей Гаврилович (1907-1971). |
| 6. | На том же гражданском кладбище, на другом участке. | Место, где захоронен Герой Советского Союза ШИЛОВ Владимир Андреевич (1910-1969). |
| г. ПЕТРОКРЕПЬСТЬ, в 3-х местах. | | |
| 7. | На южной окраине города, близ шоссе на г. Кировск, на левом берегу Невы, к югу от гражданского кладбища. | Памятник-стела на месте, где в 1943 г. была построена ж.д. переправа и ж.д. линия, связывавшая Ленинград со страной (после прорыва блокады Ленинграда). |

| I | 2 | 3 |
|---------------------------------------------------------------------------------------------------------------------------------------------------------------------------|------------------------------------------------------------------------------------------------------------------------------------------------------------------------------|---|
| 8. На юго-западной окраине города, близ автодороги на г. Кировск, у берега Невы, на гражданском кладбище; на северной стороне. | Братское захоронение воинов Красной Армии, погибших в 1919 г. | |
| 9. На том же гражданском кладбище, на восточной стороне. | Братское захоронение советских воинов, погибших в 1941-43 гг. | |
| раб. пос. М р а, в 2-х местах. | | |
| 10. На северо-западной окраине поселка, близ гражданского кладбища. | Братское кладбище советских воинов, погибших в 1941-44 гг. | |
| 11. В южной части поселка, на Ленинградской улице. | Братское захоронение советских воинов и мирных жителей, погибших в фашистском концлагере во время Великой Отечественной войны. | |
| Назиз, раб. пос. у ж.д. станции Жихарево, в 3-х местах. | | |
| 12. В зоне центр. поселка, на гражданском кладбище, на 3-х участках. | Братские захоронения советских воинов, погибших в 1941-44 гг. (+2) | |
| 13. д. Жихарево, в зоне раб. поселка Назиз, в 3-х км. к югу от ж.д. ст. Жихарево. | Братское захоронение советских воинов, погибших в 1941-44 гг. | |
| 14. Назиз, раб. пос., в 5-ом поселке, в 20 км. к юго-западу от ж.д. ст. Жихарево. | Братское захоронение советских воинов, погибших в 1941-44 гг. | |
| Павлово-на-Неве, раб. поселок | | |
| 15. Пос. Дачное (в зоне поселка Павлово), в 2-х км. к северо-западу от ж.д. платформы "45 км" и в 6 км. к юго-западу от "46 км", автодороги Ленинград-Петрокрепость. | Братское захоронение советских воинов-минеров, погибших в 1944-1945 гг. при разминировании района. | |
| 16. Придадовский раб. поселок в 18 км. к востоку от г. Кировска, на Петрозаводском шоссе, близ р. Назиз, близ восточной стороны поселка, на 64 км. Петрозаводского шоссе. | Памятный знак-стела на месте, где в 1943-44 гг. проходила единственная ж.д. линия, связывавшая осажденный Ленинград со страной (после прорыва блокады.). | |
| 17. В 3-х км. южнее поселка, | Место захоронения железнодорожников, погибших от артиллерии и авиации противника при строительстве и восстановлении ж.д. линии, связывавшей осажденный Ленинград со страной. | |

1 В списке ИП № 3-42 УК-ЖИД, на Ленинградском шоссе

| 1 | 2 | 3 |
|----------------------------------------------------------------------------------------------------------------------------------------------------------|---|-----------------------------------------------------------------------------------------------------------------------------------------------------------------------------------------------|
| | | + 1 |
| 18. Смявино-1, раб. поселок, в 6 км. к северо-востоку от г. Кировска, на Петрозаводском шоссе, на восточной стороне поселка, в сквере на Песочной улице. | | Братское захоронение советских воинов, погибших в 1941-44 гг.; на двух близлежащих участках. На северном участке в числе погибших Герой Советского Союза - ТОНЧАР Павел Иванович (1905-1943). |
| 19. В 4-х км. к юго-востоку от поселка Смявино-1, близ птицефабрики "Северная", на месте, где до 1941 г. находился поселок № 5. | | Памятное место, где в январе 1943 г. при прорыве Блокады Ленинграда проходили ожесточенные бои советских войск; сохранились руины завода. Установлен памятный знак-стела. |
| В СЕЛЬСКОЙ МЕСТНОСТИ | | |
| 20. д. Валдомский Остров, к северо-востоку от станции Войбокало, на линии Мга-Волховстрой, близ школы. | | Братское захоронение советских воинов, погибших в 1941-44 гг. ✓ |
| 21. дер. Васильково, к северу от ст. Михарево, на линии Мга-Волховстрой. | 2 | Братское захоронение советских воинов, погибших в 1941-44 гг.)2 |
| 22. Войбокало, ж.д. станция, на линии Мга-Волховстрой, в зоне станции. | | Памятный знак-стела, посвящен "Дороге жизни", которая проходила здесь в 1941-43 гг.)3 ✓ |
| 23. д. Выстав, в 15 км. севернее ст. Войбокало, на юго-восточной окраине деревни. | | Братское захоронение летчиков-балтийцев, погибших в 1942 г. ✓ |
| 24. д. Горная Шальдижа, близ села Путилово, на южной окраине деревни. | | Братское захоронение советских воинов, погибших в 1941-44 гг. ✓ |
| 25. д. Дусьево, близ перекрестка автодорог Ленинград-Петрозаводск и Войбокало-Кобона. | | Памятник-автомашина в честь автомобилистов, работавших на "Дороге жизни", проходившей здесь в 1941-1943 гг. Рядом - место захоронения неизвестного шофера, погибшего в годы войны. ✓ |
| д. Кобона, в 25 км. северо-западнее ст. Войбокало, на побережье Ладоги; на гражданском кладбище, в 2-х местах. | | |
| 26. На восточной стороне кладбища. | | Братское захоронение советских воинов и ленинградцев, погибших в 1941-43 гг. ✓ |

)2 В списке ИП два участка, как разгранич.

)2 В зоне р.п. Назия

)3 См. с. Шум

| 1 | 2 | 3 |
|---------------------------------------------------------------------------------------------------------------------------------------|-------------------------------------------------------------------------------------------------------------------------------------------------------------------------------------------------------------------------------------------------------------------------------------------------------------------------|---|
| 27. На центральном участке кладбища. д. Лаврово, в 18 км. к северо-западу от ст. Войбокало, на побережье Ладоги, в 2-х местах. | Братское захоронение воинов-пограничников, погибших в 1941-1943 гг. | |
| 28. Вблизи автодороги Войбокало-Кобона. | Братское захоронение советских воинов, погибших в 1941-44 гг. | |
| 29. Вблизи гражданского кладбища. | Братское захоронение ленинградцев, погибших при эвакуации в 1941-43 гг. | |
| 30. д. Митюла, близ д. Выстав, в 18 км. к северу от ст. Войбокало, на северо-западной окраине деревни. | Братское захоронение советских воинов, погибших в 1941-44 гг. | |
| 31. пос. Молодцово, центральная усадьба совхоза "Мгинский", в 3-х километрах к востоку от поселка, на Смявинских высотах. | Памятная знак-стела на месте, где до 1941 г. находилось село Смявино, сожженное фашистами в 1941-43 гг. | |
| д. Назия, близ ж.д. ст. Назия, на линии Мга-Волховстрой, к северу и северо-востоку от деревни, в 3-х местах. | Братское захоронение советских воинов, погибших в 1941-44 гг. | |
| 32. На северной окраине деревни, на гражданском кладбище. | Братское кладбище советских воинов, на месте медсанчасти, находившейся здесь в 1943 г. | |
| 33. В 1,5 км. к северо-востоку от д. Назия (от гражданского кладбища), близ дороги на с. Путилово. | Памятное место, где в январе 1943 г., располагался полевой командный пункт 2-ой ударной армии Волховского фронта. Здесь 12.01.43 г. находились и руководили боевыми действиями советских войск по прорыву блокады Ленинграда выдающиеся полководцы ВОРОШИЛОВ К.Е., ЗУКОВ Г.К., МЕРЕЦКОВ К.А., Установлена п/знак-стела. | |
| 35. д. Низово, в 2,5 км. к востоку от д. Кобона, в центре деревни. | Братское захоронение советских воинов, погибших в 1941-44 гг. | |

| I | 2 | 3 |
|--------------------------------------------------------------------------------------------------------------------------------------------------------------------------------|---------------------------------------------------------------------------------------------------------------------------------------------------------------------------------------------------------------------------------------------------------------------------|---|
| 36. пос. Новая Мадукса, близ ст. Мадукса, на линии Мга-Кириши, в 600 м. к северо-востоку от ж.д. станции. | Братское захоронение советских воинов, погибших в 1941-44 гг., где захоронены Герои Советского Союза: ЛОСКУТОВ Степан Петрович (1916-1942), МАРТЫНОВ Александр Максимович (1911-1942), СИНЯВИН Федор Федорович (1904-1942), ФОМИН Федор Фролович (1915-1942). | |
| 37. Новый Быт, ж.д. станция, на линии Мга-Войбокало, в 7 км. восточнее ст. Войбокало, в 200 м. к северо-западу от станции. | Братское захоронение советских воинов, погибших в 1941-44 гг. | |
| 38. Петрозаводское шоссе, в 400 м. к северу от 57-го км., в зоне быв. дер. Липки, близ побережья Ладоги. | Памятный знак, посвященный подвигу советского воина Я.И. БОГДАНА, закрывшего своим телом амбразуру вражеского дзота в январе 1943 г. | |
| 39. Поляны, ж.д. платформа, на линии Мга-Волховстрой, на северной стороне ж.д. платформы. | Памятный знак-стела с надписью, где сообщается, что в 1943 г. здесь, от ст. Поляны до Шлис-сельбурга (ныне Петрокрепость), под огнем врага была построена в короткий срок ж.д. линия, протяженностью около 30 км, связавшая Ленинград со страной. | |
| с. Путилово, в 5 км. к северу от ж.д. платформы Поляны, на линии Мга-Волховстрой, братские захоронения советских воинов, погибших в 1941-44 гг., на 3-х участках, в зоне села. | | |
| 40. Близ магазина сельпо. | } Брат. захор. сов. воинов, павш. в 1941-44 гг. | |
| 41. На гражданском кладбище. | | |
| 42. В 300 м. южнее гражданского кладбища. | | |
| 43. д. Сандеда, в 13 км. к востоку от д. Кобона, на северо-западной окраине деревни, близ гражданского кладбища. | Братское захоронение советских воинов, погибших в 1941-44 гг. | |

)¹ См. окрест. р.п. Сикозино

| 1 | 2 | 3 |
|-------------------------------------------------------------------------|-----------------------------------------------|-----------------------------------------------------------------------------------------------------------------------------------------------------------------------------------------------------|
| 44. д. Черное, в 13 км. к северу от д. Кобона, на гражданском кладбище. | с. Шум, близ ж.д. ст. Войбокало: в 3-х местах | Братское захоронение советских воинов, погибших в 1941-44 гг. |
| 45. Близ средней школы, в зоне быв. д. Эжново. | | Братское захоронение советских воинов и ленинградцев, погибших в 1941-43 гг., в числе захороненных - ученый-геоботаник БОРЕЦКИЙ В.С., автор более 40 научных работ, лауреат гос. премии, проф. ЛГУ. |
| 46. На южной окраине села. | | Памятник-стела на рубеже обороны советских войск в 1941-44 гг. |
| 47. На гражданском кладбище, в зоне быв. местечка <u>Сари</u> . | | Братское захоронение советских воинов, погибших в 1941-44 гг. |

Ранее утвержденные Совмином РСФСР и Облисполкомом военно-исторические памятники и памятные места по Кировскому району в данном списке не отражаются (II памятников).

Расстояния сельских населенных пунктов от райцентра и других населенных мест указаны ориентировочно, по прямой линии.

Сведения выписки об основных характеристиках и зарегистрированных правах на объект недвижимости (сооружение)

Реквизиты выписки

| | |
|---------------------------|--------------------|
| Наименование | Значение |
| Дата формирования выписки | 20.08.2025 |
| Регистрационный номер | ****-**-****-***** |

Реквизиты поступившего запроса

| | |
|-------------------------------------------------|------------|
| Наименование | Значение |
| Дата поступившего запроса | 20.08.2025 |
| Дата получения запроса органом регистрации прав | 20.08.2025 |

Сведения об объекте недвижимости - сооружении

| | |
|--------------------------------------|--------------------------------------------------------------------------------------------------------------------------------------------------------------------------------------------|
| Наименование | Значение |
| Дата постановки на учет/ регистрации | 11.08.2023 12:09:37 |
| Кадастровый номер | 47:16:0601001:897 |
| Номер кадастрового квартала | 47:16:0601001 |
| Вид объекта недвижимости | 002001004000, Сооружение |
| Площадь в кв. метрах | 13.3 |
| Назначение сооружения | 14. Сооружения исторические |
| Наименование сооружения | «Братское захоронение ленинградцев, погибших при эвакуации в 1941-1943 гг.» |
| Год завершения строительства | 1988 |
| ОКАТО | 41000000000, |
| Код КЛАДР | 4700000000000, |
| Код региона | 47, Ленинградская область |
| Иное описание местоположения | Кировский район, д.Лаврово, в 18км к северо-западу от ст.Войбокало, на побережье Ладоги, близ гражданского кладбища |
| Неформализованное описание | РФ, Ленинградская область, Кировский муниципальный район, Суховское сельское поселение, д.Лаврово, в 18км к северо-западу от ст.Войбокало, на побережье Ладоги, близ гражданского кладбища |
| Адрес в соответствии с ФИАС (Текст) | Ленинградская область, Кировский муниципальный район, Суховское сельское поселение, д.Лаврово, в 18км к северо-западу от ст.Войбокало, на побережье Ладоги, близ гражданского кладбища |
| Кадастровая стоимость | 2366238.64 |

Сведения о праве (бесхозяйное имущество)

| | |
|-----------------------------------------------------------------------------------------------------------------------------------------------------------------------------------------------------------------------------------------------------------|------------------------------------------------------------------------------------------------------------------------------|
| Наименование | Значение |
| Дата постановки на учет/ регистрации | 20.10.2023 11:45:23 |
| Номер регистрации | 47:16:0601001:897-47/057/2023-1У |
| Наименование органа местного самоуправления (органа государственной власти - для городов федерального значения Москвы, Санкт-Петербурга, Севастополя), представившего заявление о постановке на учет данного объекта недвижимости в качестве бесхозяйного | Администрация Муниципального образования Суховское сельское поселение Кировского муниципального района Ленинградской области |

Статус записи об объекте недвижимости

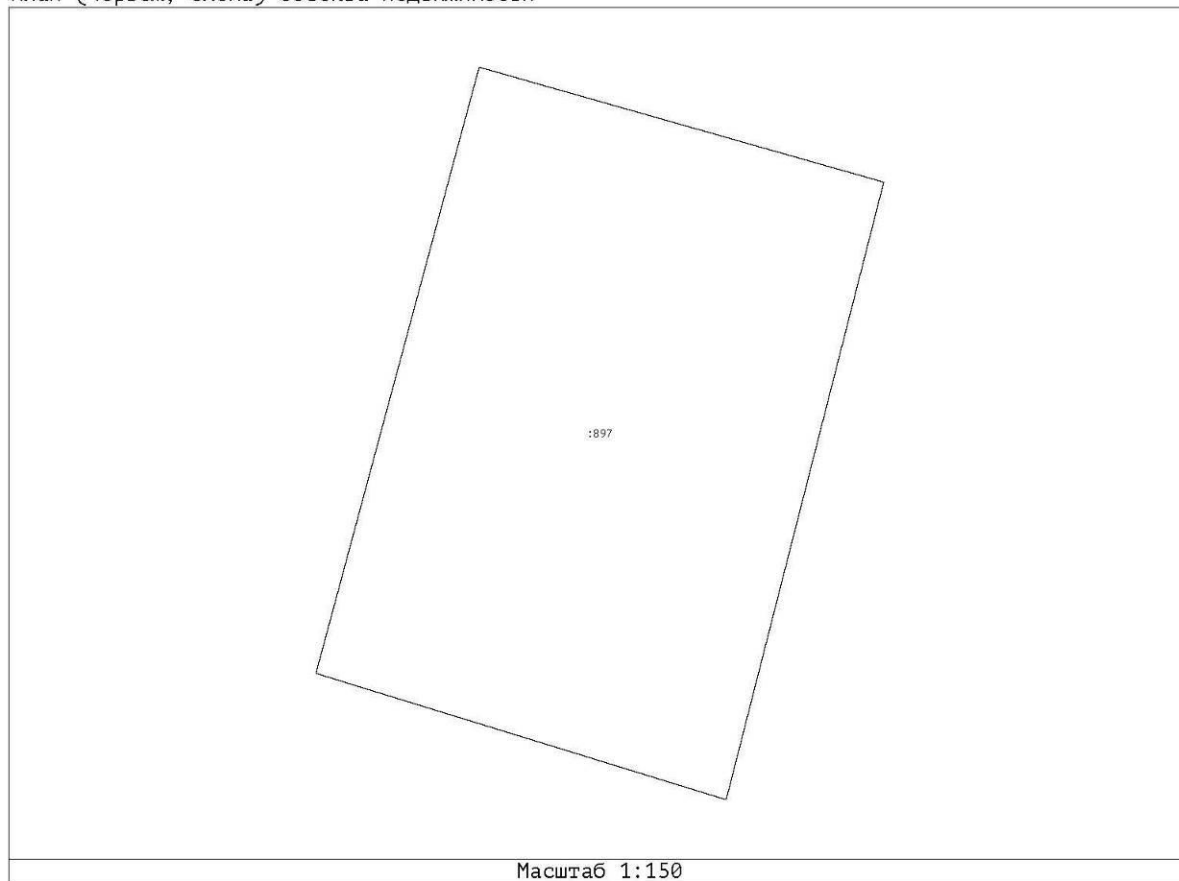
| | |
|---------------------------------------|------------------------------------------------------------|
| Наименование | Значение |
| Статус записи об объекте недвижимости | Сведения об объекте недвижимости имеют статус "актуальные" |

Объекты капитального строительства

| | | | | |
|--------------------|---|---|------------------|----------------|
| Номер точки | X | Y | Описание закреп. | Погрешность, м |
| 47:16:0601001:897 | | | | |
| Система координат: | | | | |

| | | | | |
|--------|-----------|------------|---|-----|
| МСК 47 | | | | |
| 1 | | | | |
| 1 | 437729.53 | 2285204.81 | - | 0,1 |
| 2 | 437728.72 | 2285207.66 | - | 0,1 |
| 3 | 437724.37 | 2285206.55 | - | 0,1 |
| 4 | 437725.26 | 2285203.66 | - | 0,1 |

План (чертеж, схема) объекта недвижимости



Министерство культуры
Российской Федерации

ЛИЦЕНЗИЯ

№ МКРФ 02430 от 6 апреля 2015 г.

На осуществление деятельности по сохранению объектов культурного наследия (памятников истории и культуры) народов Российской Федерации

(указывается конкретный вид лицензируемой деятельности)

Виды работ, выполняемых в составе лицензируемого вида деятельности, в соответствии с частью 2 статьи 12 Федерального закона «О лицензировании отдельных видов деятельности»:

согласно приложению № 1 к лицензии

(указывается в соответствии с перечнем работ, установленных законодательством о лицензировании соответствующего вида деятельности)

Настоящая лицензия предоставлена:

Обществу с ограниченной ответственностью «Профиль»

ООО «Профиль»

(указывается полное и (в случае, если имеется), сокращенное наименование (в том числе фирменное наименование), организационно-правовая форма юридического лица (фамилия, имя и (в случае, если имеется) отчество индивидуального предпринимателя, данные документа, удостоверяющего его личность)

Основной государственный регистрационный
номер юридического лица (индивидуального
предпринимателя) (ОГРН) **1037804035851**

Идентификационный номер налогоплательщика
(ИНН) **7802182380**

007818

Адрес места нахождения и места осуществления лицензируемого вида деятельности:

194044, г. Санкт-Петербург, Чугунная, д. 4, лит. А, оф. 500

(указывается адрес места нахождения (место жительства – для индивидуального предпринимателя), и адреса мест осуществления работ (услуг), выполняемых (оказываемых) в соответствии с лицензируемым видом деятельности)

Настоящая лицензия предоставлена на срок **бессрочно**

Настоящая лицензия переоформлена на основании решения лицензирующего органа – приказа:

№620 от 6 апреля 2015 г.

№433 от 15 апреля 2019 г.

Настоящая лицензия имеет 1 приложение, являющееся ее неотъемлемой частью на 1 листе.

Заместитель Министра

(подпись уполномоченного лица)



(подпись уполномоченного лица)

Н.П.Овсиенко

(Ф.И.О. уполномоченного лица)



Министерство культуры
Российской Федерации

ПРИЛОЖЕНИЕ № 1

к лицензии № МКРФ 02430 от 6 апреля 2015 г.

виды выполняемых работ:

разработка проектной документации по консервации, реставрации и воссозданию объектов культурного наследия (памятников истории и культуры) народов Российской Федерации;

разработка проектной документации по ремонту и приспособлению объектов культурного наследия (памятников истории и культуры) народов Российской Федерации;

реставрация, консервация и воссоздание оснований, фундаментов, кладок, ограждающих конструкций и распорных систем;

реставрация, консервация и воссоздание металлических конструкций и деталей;

реставрация, консервация и воссоздание деревянных конструкций и деталей;

реставрация, консервация и воссоздание декоративно-художественных покрасок, штукатурной отделки и архитектурно-лепного декора;

реставрация, консервация и воссоздание конструкций и деталей из естественного и искусственного камней;

реставрация, консервация и воссоздание произведений скульптуры и декоративно-прикладного искусства;

реставрация, консервация и воссоздание живописи (монументальной, станковой);

реставрация, консервация и воссоздание исторического ландшафта и произведений садово-паркового искусства;

ремонт и приспособление объектов культурного наследия (памятников истории и культуры) народов Российской Федерации.

Заместитель Министра

(должность уполномоченного лица)



(подпись уполномоченного лица)

Н.П.Овсиенко

(ф.и.о. уполномоченного лица)

007786

СОДЕРЖАНИЕ

Акта по результатам государственной историко-культурной экспертизы проектной документации на проведение работ по сохранению объекта культурного наследия регионального значения «Братское захоронение ленинградцев, погибших при эвакуации 1941-1943 гг.», расположенного по адресу: Ленинградская обл., Кировский район, д. Лаврово, в 18 км к северо-западу от ст. Войбокало, на побережье Ладоги, близ гражданского кладбища: «Разработка научно-проектной документации на проведение работ по сохранению (в целях реставрации) объектов культурного наследия - памятников военной истории, расположенных на территории Кировского района Ленинградской области», ООО «Профиль», 2025 г. Шифр 2025-341. Объект 6.

| | |
|--------------------------------------------------------------------------|----------------------|
| А к т государственной историко-культурной экспертизы | Лист № 1-28 |
| Приложения к Акту государственной историко-культурной экспертизы: | |
| Приложение № 1 (Историческая иконография) | Лист № 29-33 |
| Приложение № 2 (Предмет охраны объекта культурного наследия) | Лист № 34-38 |
| Приложение № 3 (Границы территории объекта культурного наследия) | Лист № 39-43 |
| Приложение № 4 (Материалы фотофиксации) | Лист № 44-52 |
| Приложение № 5 (Протоколы и договоры с экспертами) | Лист № 53-73 |
| Приложение № 6 (Документы, представленные заказчиком) | Лист № 74-100 |