

А К Т

по результатам государственной историко-культурной экспертизы проектной документации на проведение работ по сохранению объекта культурного наследия регионального значения «Братское захоронение советских воинов, погибших в 1941-1944 гг.», расположенного по адресу: Ленинградская обл., Кировский р-н, д. Лаврово, в 18 км к северо-западу от ст. Войбокало, на побережье Ладоги, близ автодороги Войбокало-Кобона: «Разработка научно-проектной документации на проведение работ по сохранению (в целях реставрации) объектов культурного наследия - памятников военной истории, расположенных на территории Кировского района Ленинградской области», ООО «Профиль», 2025 г. Шифр 2025-341. Объект 5.

1. Дата начала и дата окончания проведения экспертизы.

Настоящая государственная историко-культурная экспертиза проведена в период с 06 ноября 2025 г. по 01 декабря 2025 г.

2. Место проведения экспертизы: г. Санкт-Петербург; Ленинградская обл., Кировский р-н.

3. Заказчик экспертизы: ООО «Профиль», 194044, Санкт-Петербург, ул. Чугунная, д.4а, офис 500, ИНН 7802182380.

4. Сведения об экспертах:

Давыдова Нина Анатольевна, образование высшее - Санкт-Петербургская Государственная Лесотехническая Академия им. С.М. Кирова, инженер (садово-парковое и ландшафтное строительство), со стажем работы 20 лет. Руководитель садово-паркового и ландшафтного отдела ООО «Гелиантус». Курсы повышения квалификации СПбГАСУ по направлению «Архитектура», магистр по направлению подготовки – «строительство» (СПб Политехнический университет Петра Великого). Аттестована в качестве государственного эксперта по проведению государственной историко – культурной экспертизы. Приказ Министерства культуры № 3534 от 27.12.2023 г.

Профиль экспертной деятельности (объекты экспертизы): выявленные объекты культурного наследия в целях обоснования целесообразности включения данных объектов в реестр; документы, обосновывающие включение объектов культурного наследия в реестр; документация или

разделы документации, обосновывающие меры по обеспечению сохранности объекта культурного наследия, включенного в реестр, выявленного объекта культурного наследия либо объекта, обладающего признаками объекта культурного наследия, при проведении земляных, мелиоративных, хозяйственных работ, указанных в статье 30 Федерального закона от 25.06.2002 № 73-ФЗ «Об объектах культурного наследия (памятниках истории и культуры) народов Российской Федерации» работ по использованию лесов и иных работ в границах территории объекта культурного наследия либо на земельном участке, непосредственно связанном с земельным участком в границах территории объекта культурного наследия; проектная документация на проведение работ по сохранению объектов культурного наследия.

Аверьянова Александра Евгеньевна, образование высшее - Институт живописи, скульптуры и архитектуры им. И.Е. Репина, архитектор, со стажем работы 45 лет. Самозанятая. Аттестована в качестве государственного эксперта по проведению государственной историко – культурной экспертизы. Приказ Министерства культуры РФ № 3399 от 19.12.2023 г.

Профиль экспертной деятельности (объекты экспертизы): проектная документация на проведение работ по сохранению объектов культурного наследия.

Иванова-Голованкова Марина Николаевна, образование высшее – Санкт-Петербургская государственная художественно-промышленная академия имени А. Л. Штиглица (2010 г.), искусствовед по специальности История и теория изобразительного искусства. Стаж работы 15 лет. ООО «НИВАД», руководитель научного отдела. Аттестована в качестве государственного эксперта по проведению государственной историко – культурной экспертизы. Приказ Министерства культуры РФ № 260 от 06.02.2023 г.

Профиль экспертной деятельности (объекты экспертизы): выявленные объекты культурного наследия в целях обоснования целесообразности включения данных объектов в реестр; документы, обосновывающие включение объектов культурного наследия в реестр; документы, обосновывающие изменение категории историко-культурного значения объекта культурного наследия; проектная документация на проведение работ по сохранению объектов культурного наследия.

5. Информация о том, что в соответствии с законодательством Российской Федерации эксперт (эксперты) несет ответственность за достоверность сведений, изложенных в заключении:

Эксперты несут ответственность за достоверность сведений, изложенных в заключении, в соответствии с законодательством Российской Федерации.

6. Цели и объекты экспертизы:

6.1. Объект экспертизы:

Проектная документация на проведение работ по сохранению объекта культурного наследия регионального значения «Братское захоронение советских воинов, погибших в 1941-1944 гг.», расположенного по адресу: Ленинградская обл., Кировский р-н, д. Лаврово, в 18 км к северо-западу от ст. Войбокало, на побережье Ладоги, близ автодороги Войбокало-Кобона: «Разработка научно-проектной документации на проведение работ по сохранению (в целях реставрации) объектов культурного наследия - памятников военной истории, расположенных на территории Кировского района Ленинградской области», ООО «Профиль», 2025 г. Шифр 2025-341. Объект 5, в составе:

Раздел 1. Предварительные работы:

Часть 1. Исходно-разрешительная документация:

1.5. Исходно-разрешительная документация. Шифр: 2025-341-ИРД 5;

Часть 2. Программа научно-исследовательских работ.

2.5. Предварительные работы. Шифр: 2025-341-ПР 5;

Часть 3. Фотофиксация до реставрации.

3.5. Фотофиксация объекта культурного наследия до начала проведения работ. Шифр: 2025-341-ФФ 5;

Раздел 2. Комплексные научные исследования:

4.5. Комплексные научные исследования. Шифр: 2025-341-КНИ 5;

Подраздел 1. Инженерные изыскания.

5.5. Инженерно-геодезические изыскания. Шифр: 2025-341-ИГДИ 5;

Раздел 3. Проект реставрации и приспособления:

Стадия «Эскизный проект»:

6.5. Эскизный проект. Шифр: 2025-341-ЭП 5;

Стадия «Проект»:

Часть 1. «Пояснительная записка»:

7.5. Общая пояснительная записка. Шифр: 2025-341-ПЗ 5;

Часть 2. «Схема планировочной организации земельного участка».

8.5. Схема планировочной организации земельного участка. Шифр: 2025-341-ПЗУ 5;

Часть 3. «Архитектурные решения».

9.5. Архитектурные решения. Шифр: 2025-341-АР 5;

Часть 4. «Конструктивные и объемно-планировочные решения».

10.5. Конструктивные решения. Шифр: 2025-341-КР 5;

Часть 7. «Проект организации строительства».

11.5. Проект организации реставрации. Шифр: 2025-341-ПОР 5;

Часть 8. «Мероприятия по охране окружающей среды».

12.5. Перечень мероприятий по охране окружающей среды. Шифр: 2025-341-ООС 5;

Часть 11. «Мероприятия по обеспечению доступа инвалидов».

13.5. Мероприятий по обеспечению доступа инвалидов. Шифр: 2025-341-ОДИ 5;

Часть 13. Иная документация в случаях, предусмотренных законодательными и иными нормативными правовыми актами Российской Федерации.

15.5. Методические и технологические рекомендации по реставрации. Шифр: 2025-341-МР 5.

6.2. Цель проведения экспертизы:

Определение соответствия требованиям государственной охраны объектов культурного наследия проектной документации на проведение работ по сохранению объекта культурного наследия регионального значения «Братское захоронение советских воинов, погибших в 1941-1944 гг.», расположенного по адресу: Ленинградская обл., Кировский р-н, д. Лаврово, в 18 км к северо-западу от ст. Войбокало, на побережье Ладоги, близ автодороги Войбокало-Кобона: «Разработка научно-проектной документации на проведение работ по сохранению (в целях реставрации) объектов культурного наследия - памятников военной истории, расположенных на территории Кировского района Ленинградской области», ООО «Профиль», 2025 г. Шифр 2025-341. Объект 5.

7. Перечень документов, представленных заказчиком или полученных экспертом самостоятельно:

7.1. Перечень документов, представленных заказчиком:

1. Проектная документация на проведение работ по сохранению объекта культурного наследия регионального значения ««Братское захоронение советских воинов, погибших в 1941-1944 гг.», расположенного по адресу: Ленинградская обл., Кировский р-н, д. Лаврово, в 18 км к северо-западу от ст. Войбокало, на побережье Ладоги, близ автодороги Войбокало-Кобона: «Разработка научно-проектной документации на проведение работ по сохранению (в целях реставрации) объектов культурного наследия - памятников военной истории, расположенных на территории Кировского района Ленинградской области», ООО «Профиль», 2025 г. Шифр 2025-341. Объект 5.
2. Задание комитета по сохранению культурного наследия Ленинградской области № 05-05/25-29 от 03.03.2025 г. (прил.6).
3. Предмет охраны объекта культурного наследия - приказ комитета по культуре Ленинградской области № 01-03/23-62 от 03.02.2023 г. (прил.2).
4. Границы территории объекта культурного наследия - приказ комитета по культуре Ленинградской области № 75 от 18.11.2013 г. (прил.3).
5. Копия лицензий разработчика проектной документации на деятельность по сохранению объектов культурного наследия №МКРФ 02430 от 06.04.2015 г. (прил.6).
6. Выписка ЕГРН от 20.08.2025 (прил.6).
7. Разрешение на проведение работ по сохранению объекта культурного наследия № 05-02/25-48 от 03.07.2025 (прил.6).
8. Выкопировки из Решения ленинградского областного Совета народных депутатов №189 от 16.05.1988 (прил.6).

8. Сведения о проведенных исследованиях с указанием методов, объема и характера выполненных работ и их результатов.

В ходе проведения историко-культурной экспертизы была проанализирована представленная проектная документация по исследуемому объекту на соответствие действующему законодательству об охране культурного наследия, требованиям задания комитета по сохранению культурного наследия Ленинградской области № 05-05/25-29 от 03.03.2025 г. (прил.6), предмету охраны, определённого в приказе комитета по культуре Ленинградской области № 01-03/23-62 от 03.02.2023 г. (прил.2). На основе данных исследований проведена оценка возможности проведения работ по сохранению данного объекта культурного наследия.

Методы и характер выполненных в рамках исследований работ. Применены исследовательские, научно-аналитические методы. Эксперты рассмотрели представленные документы и проектную документацию, провели натурные исследования, историко-архитектурные исследования. Результаты изложили в заключении экспертизы. Объём проведённых исследований соответствует границам проектирования и границам

исторического владельческого участка. Место проведения исследований соответствует адресу объекта культурного наследия.

В процессе работы по сбору архивных и библиографических данных по объекту экспертизы были изучены фонды Российской национальной библиотеки (РНБ), картографические источники из фондов РНБ. В ходе данных исследований прослежена история формирования участка, изучена история проектирования и строительства рассматриваемого объекта. Результатом стало составление краткой исторической справки (*п.10.2. акта*), иллюстративного приложения к акту – альбома иконографии (*прил. 1*).

Натурные исследования включали визуальный осмотр объекта культурного наследия, фотофиксацию в границах проектирования. Результатом данных исследований стала оценка современного состояния объекта культурного наследия с составлением приложения к акту по фотофиксации (*прил.4*).

7.2. Перечень документов, полученных экспертом самостоятельно:

В соответствии с договором на проведение государственной историко-культурной экспертизы сбор документов (сведений), указанных в пункте 15 Положения о государственной историко-культурной экспертизе, утвержденного постановлением Правительства Российской Федерации от 25.04.2024 № 530, осуществляется заказчиком.

9. Сведения об обстоятельствах, повлиявших на процесс проведения и результаты экспертизы.

Обстоятельств, повлиявших на процесс проведения и результаты экспертизы, не имеется.

10. Факты и сведения, выявленные и установленные в результате проведенных исследований.

10.1. Общие сведения об объекте культурного наследия:

Объект культурного наследия принят на государственную охрану в соответствии с Решением ленинградского областного Совета народных депутатов №189 от 16.05.1988.

Наименование объекта в соответствии с нормативно правовым актом о его постановке на государственную охрану: «Братское захоронение советских воинов, погибших в 1941-1944 гг.».

Адрес объекта: Ленинградская область, Ломоносовский район, МО Пениковское сельское поселение, 8 км Гостилицкого шоссе.

Вид объекта культурного наследия: памятник.

Категория историко-культурного значения: объект культурного наследия регионального значения.

Границы территории объекта культурного наследия установлены Приказом комитета по культуре Ленинградской области № 75 от 18.11.2013 г.

Предмет охраны объекта культурного наследия утвержден Приказом комитета по культуре Ленинградской области № 01-03/23-62 от 03.02.2023 г.

В предмет охраны объекта культурного наследия включены исторические элементы, в том числе:

Объемно-пространственное решение: Историческое пространственное и архитектурно-композиционное решение мемориального комплекса братского захоронения.

Конструкции памятника: Могила с гранитным обелиском, установленным на бетонном основании, к могиле ведет мощеная бетонными плитами пешеходная дорожка.

Архитектурное решение: Центральный элемент композиции - гранитный обелиск с высеченным на нем текстом: «Советским воинам, погибшим в боях за Родину 1941-1944», обелиск отшлифован со стороны нанесенных надписей. У основания обелиска установлены мемориальные плиты с фамилиями 78 погребенных воинов из белого полированного мрамора на металлическом основании. В верхней части обелиска, над надписью, изображена красная звезда. Обрамление захоронения выполнено из окрашенного бетона в виде поребрика.

10.2. Краткие исторические сведения.

В годы Великой Отечественной войны деревня Лаврово находилась в прифронтовой полосе Ленинградского и Волховского фронтов. Также в ее черте находился один из выходов с ледовой трассы «Дороги жизни». На территории деревни располагались несколько военно-медицинских учреждений и эвакуационный пункт. Погибшие и умершие в них военнослужащие были похоронены, в том числе, и в братской могиле у дороги Кобона - Войбокало, недалеко от школы, где располагался эвакуационный пункт. Позднее, в 1955 году, в эту могилу были перенесены останки из захоронений в районе деревень Дусьево и Низово, всего до 600 человек¹. Первоначально могила была обозначена временным памятником.

В 1973 году на могиле была установлена мемориальная стела. Она представляла собой параллелепипед из серого гранита, опирающийся на прямоугольное основание. На фасадной стороне была вырезана звезда и надпись «СОВЕТСКИМ ВОИНАМ ПОГИБШИМ В БОЯХ ЗА РОДИНУ 1941-1944». Вокруг стелы был устроен цветник, ограниченный бордюром из бетона. Вся территория захоронения была обнесена металлической оградой и благоустроена с установкой скамеек и урн (см илл.1).

Табличек с фамилиями первоначально установлено не было. Согласно справке, выданной Кировским районным военным комиссариатом, были

¹ Справки о перезахоронении / Архив Комитета по сохранению культурного наследия Ленинградской области, Д 2127/В28.

известны имена и фамилии 137 захороненных здесь военнослужащих. Первые фамилии были помещены на мемориале к 1981 году (см илл. 2).

В результате обращений родственников погибших в Ленобисполком, управлением культуры в 1988 году было дано указание о дальнейшей установке на памятнике списков захороненных в соответствии с имеющимися данными².

В феврале 1993 г. сотрудниками Комитета по культуре правительства Ленинградской области проводился осмотр и описание памятника.

К 2000-м годам на мемориале были размещены дополнительные доски с фамилиями, площадка мемориала и дорожка к нему поддерживались в порядке, металлическая ограда была заменена (см илл.3 и илл. 4).

В 2017 году ООО НПО «СОЮЗСТРОЙРЕСТАВРАЦИЯ» была выполнена инвентаризация объекта культурного наследия регионального значения и разработан проект предметов охраны. В ходе обследования общее техническое состояние объекта было оценено как удовлетворительное.³

10.3. Современное состояние объекта культурного наследия:

Объект расположен в деревне Лаврово Кировского муниципального района Ленинградской области у ул. Центральной севернее реки Лава. Мемориал устроен на братском захоронении. Представляет собой монумент – гранитную стелу с памятным текстом, выгравированным на лицевой стороне, установленную на прямоугольном бетонном постаменте. По периметру стелы устроен цветник, обрамленный бетонным бордюром. Перед цветником устроена шестиугольная набивная площадка, обрамленная бетонным бордюром. Территория мемориала по периметру огорожена металлическим ограждением без устройства калитки, для прохода на территорию с северной стороны устроен проход. На территории растут крупные березы, установлено две скамьи на газоне вне набивной площадки. Общее состояние объекта культурного наследия ограничено работоспособное.

Объект представляет собой мемориальный комплекс, территория которого включает в себя несколько братское захоронение с мемориальной стелой и списками захороненных на каменных плитах; площадку с набивным покрытием перед захоронением; мощеную щебнем дорожку от мемориала к проезжей дороге; металлическое ограждение территории мемориала.

В границы территории объект культурного наследия, помимо братского захоронения с гранитным обелиском, входит небольшая территория ландшафта, прилегающая к памятнику и окружённая невысоким металлическим забором, а также участок со стороны подъездной дороги (Центральная ул., д. Лаврово), где организован подход к памятнику в виде набивной дорожки.

² Архив Комитета по сохранению культурного наследия Ленинградской области, Д 2127/В28.

³ Архив Комитета по сохранению культурного наследия Ленинградской области. Д 2127/В28-1

Центральный элемент композиции - гранитный обелиск на бетонном основании, который установлен в центре захоронения. Братское захоронение обнесено монолитным бетонным бордюром и имеет в плане прямоугольную форму с внешними размерами 3,42х2,46 м. Согласно существующим отметкам геодезической съемки по верху бордюра и натурному обследованию, конструкция обрамления имеет просадки и не выведена на один уровень - перепад по верху бордюра местами достигает 10 см.

На поверхности захоронения зафиксирована травяная растительность в основном сорного происхождения: хвощ, сныть, мышиный горошек, аспарагус, водосбор, ландыш.

Непосредственно перед стелой установлены на металлическом каркасе пять мемориальных мраморных досок со списками погибших. Перед захоронением устроена площадка с набивным покрытием. Площадка имеет шестиугольную форму, максимальные размеры - 5,4х7,6 м, вытянута в поперечном направлении. Верхняя часть набивного покрытия площадки выполнена гранитным отсеком с песком по слою щебня. Площадка отсыпалась в рамках последних ремонтных работ, выполнена некачественно. Покрытие деформировано, вертикальная планировка нарушена.

По периметру площадки установлен бордюр из бетонных блоков размерами 100х200х8мм, смонтированных на грунт без подготовки из раствора так, что фаска расположена со стороны набивного покрытия. В связи с отсутствием фиксации в грунте произошло нарушение геометрии обрамления, блоки смещены друг относительно друга, швы между ними имеют различную величину.

По периметру мемориала установлена металлическая ограда высотой около 1 м с ромбическим рисунком заполнения. Калитка отсутствует. Конструкции ограды деформированы, загрязнены.

На территории объект культурного наследия установлены две скамьи типа «садовый диван» с металлическим каркасом и деревянными сидениями, и спинкой. Скамейки установлены на грунте вне набивного покрытия площадки без устройства фиксации в грунт.

Подставка под мемориальные доски выполнена из стального проката разного размера. Все элементы соединены при помощи сварки. Окрашена в черный цвет. Перед братским захоронением установлена металлическая подставка для венков в виде треноги.

На территории памятника имеются зеленые насаждения. Деревья представлены березой повислой в количестве 4шт. Березы сгруппированы по 2шт, каждая группа расположена симметрично относительно захоронения с обелиском, с восточной и западной стороны от памятника. Группа из берез с восточной стороны растет с наружной стороны ограды, группа с западной стороны – внутри.

Согласно обследованию зеленых насаждений, проведенных в рамках комплексных научных исследований ООО «Профиль», у двух берез зафиксировано наличие плодовых тел (чага); у одного дерева зафиксирован

облом вершины. Одна из берез имеет не заросшую морозобойную трещину, которая идет от комля и переходит в дупло на высоте 90 см, это же дерево имеет признаки повреждения внутриветвистыми вредителями в виде летных отверстий на стволе.

С внешней стороны ограды вдоль её северной и восточной сторон зафиксированы молодые посадки кустов сирени, посаженные в ряд. Состояние кустов не удовлетворительное. Пять кустов из 12 погибли, остальные имеют ослабленное состояние.

Территория, занятая газоном в границах проектирования, характеризуется неровностью поверхности.

Братское захоронение оформлено в виде газона-цветника, обнесённого бетонным бордюром, с установленной в центре мемориальной гранитной стелой. Цветник имеет в плане прямоугольную форму, внешними размерами 3,36х2,46 м. Внутри него перед стелой на металлическом каркасе установлено пять мемориальных досок со списками погибших. Доски выполнены из белого мрамора. Надписи на них выполнены прорезными буквами с покраской в черный цвет. Поверхность мрамора мемориальных досок подверглась биопоражению, загрязнена сажистыми отложениями. Краска надписей подверглась значительной деструкции, некоторые надписи не читаются. Подставка под доски выполнена из стального проката разного размера. Все элементы соединены при помощи сварки. Окрашена в черный цвет. Конструкция деформирована, металлические элементы локально подверглись коррозии, красочный слой деструктурирован.

Неравномерной осадки бордюра и критических повреждений бетона не обнаружено, отмечены следы поверхностной деструкции. Изнутри цветника поверхность грунта совпадает с верхом бордюра. С внешней стороны бордюр выше поверхности грунта на 0,2-0,23 м. Выступающая на поверхность часть бордюра окрашена в белый цвет. Общее состояние бордюра и мемориальных досок ограничено работоспособное.

Стела выполнена из серого гранита, представляет собой вертикально поставленный блок, утолщающийся к низу. Его ширина 0,82 м, высота 1,48 м и толщина от 0,27 до 0,51 м. Поверхность блока - полированная на большей части лицевой стороны, остальные стороны имеют фактуру рваного камня. На лицевой стороне выполнена мемориальная надпись и пятиконечная звезда: «Советским воинам погибшим в боях за Родину 1941 – 1944». Буквы надписи прорезные, окрашены белой краской, звезда - красной.

Постаментом для стелы служит бетонная плита размерами 1,18х1,15х0,2 м, выполненная по месту. Нижняя часть гранитного блока стелы монолитна в ней. Плита частично, на 0,1-0,15 м, погружена в грунт.

При осмотре стелы и её основания зафиксированы следующие дефекты: поверхность гранита стелы подверглась биопоражению, загрязнена сажистыми отложениями; краска на надписях подверглась деструкции; бетон плиты основания подвергся поверхностной деструкции; краска на поверхности бетона плиты основания подверглась деструкции;

металлические элементы каркаса подверглись поверхностной коррозии. Общее состояние стелы, постамента и металлического каркаса основания работоспособное.

По периметру участка мемориала установлена металлическая ограда без устройства калитки. Выполнена из отдельных секций длиной 2,5 м и высотой 0,945 м с ромбическим рисунком заполнения. Рамка секций и их заполнение изготовлены из стального уголка 40х40х3 мм, заполнение - из арматурного прутка периодического сечения. Стойки высотой 1 м изготовлены из стальной трубы 80х60 мм и толщиной 3 мм. Стойки сверху закрыты заглушками из стальных пластин, фундаменты не выявлены, стойки заглублены в грунт без дополнительной фиксации. Все соединения выполнены сваркой. Поверхности окрашены в черный цвет.

Отдельные элементы ограды имеют механические повреждения, деформированы; окрасочное покрытие подверглось деструкции, зафиксированы коррозионные повреждения; поверхность ограды загрязнена и подверглась биопоражению; стойки заглублены в грунт без фиксации. Общее состояние ограды ограничено работоспособное.

10.4. Описание и анализ проектной документации.

Представленная на экспертизу проектная документация на проведение работ по сохранению объекта культурного наследия регионального значения «Братское захоронение советских воинов, погибших в 1941-1944 гг.», расположенного по адресу: Ленинградская обл., Кировский р-н, д. Лаврово, в 18 км к северо-западу от ст. Войбокало, на побережье Ладоги, близ автодороги Войбокало-Кобона: «Разработка научно-проектной документации на проведение работ по сохранению (в целях реставрации) объектов культурного наследия - памятников военной истории, расположенных на территории Кировского района Ленинградской области», ООО «Профиль», 2025 г. Шифр 2025-341. Объект 5 выполнена на основании задания комитета по сохранению культурного наследия Ленинградской области № 05-05/25-29 от 03.03.2025 г. (прил. 6). Проектная организация осуществляет свою деятельность по сохранению объектов культурного наследия на основании Лицензии №МКРФ 02430, выданной Министерством культуры Российской Федерации 06.04.2015 г.

10.4.1. Научно-исследовательские материалы, использованные при разработке проектных решений:

Раздел 1. Предварительные работы включили подбор исходно-разрешительной документации; программу научно-исследовательских работ; фотофиксацию существующего состояния памятника; акт определения влияния предполагаемых к проведению видов работ на конструктивные и другие характеристики надежности и безопасности объекта и т.д.

Раздел 2 «Комплексные научные исследования». В рамках комплексных научных исследований по объекту были проведены ознакомление и анализ имеющейся по данному объекту научно-проектной и архивной документацией; выписки из архивных и библиографических источников; поиск иконографических и иллюстративных материалов; составление краткой исторической записки; визуальный осмотр и оценка состояния объекта культурного наследия в целом, его конструкций и облицовочных элементов, выявление видимых дефектов и повреждений; фотофиксация памятника в целом, а также отдельных элементов и их дефектов с последующим составлением альбома; проведение обмеров и фиксация дефектов объекта; инженерное обследование конструкций, фиксация дефектов и повреждений; составление дефектных ведомостей выполнения обмерных и дефектовочных чертежей; инженерно-геодезическая съемка прилегающей местности; составление технического отчета с выводами и рекомендациями по составу реставрационных работ. Работы проводились в соответствии с нормативными документами:

Историко-архивные и библиографические исследования в составе комплексных научных исследований включили сбор исторических сведений об объекте культурного наследия, иконографического и иллюстративного материала.

Историко-архитектурные натурные исследования включили в себя проведение полевых работ с целью визуального обследования наземных (видимых) конструкций объекта, а также выполнения их архитектурных обмеров; проведение фотофиксации общего вида и состояния конструкций с последующим составлением альбома; выполнение графической части (ситуационного плана, обмерочных чертежей, дефектовочных чертежей). На чертежах были нанесены фактические габариты элементов и конструкций, их размеры и высотные отметки, места расположения дефектов; ведение отчёта, включающего отражение существующего состояния объекта и прилегающей территории, анализ строительной истории памятника с выявлением сохранившихся исторических конструкций и определением возможности их документально точного восстановления, формирование списка выводов.

Архитектурные обмеры и фотофиксация элементов объекта выполнены с целью получения исходной графической основы, необходимой для проведения проектных работ. Обмеры выполнены методом трехмерного лазерного сканирования, а также с использованием геодезических приборов, метровых рулеток, лазерных измерительных приборов, инструментов для снятия шаблонов.

Инженерно-технические исследования проведены неразрушающими методами с целью определения состояния объекта культурного наследия в объеме, необходимом для выполнения работ по реставрации, а также разработки рекомендаций по обеспечению его сохранности. Одновременно с инженерно-техническими исследованиями проведены работы по историко-

архитектурным натурным исследованиям (обмерам) и инженерным химико-технологическим исследованиям строительных и отделочных материалов.

На основе инженерно-технических исследований определено техническое состояние конструкций объекта с фиксацией и оценкой их повреждений и определения эксплуатационной пригодности.

В составе инженерно-технических исследований проведено ознакомление с имеющейся по данному объекту научно-проектной и архивной документацией, геологическими и гидрогеологическими условиями участка проектирования на основании архивных данных; проведены полевые работы с целью определения технического состояния конструкций объекта культурного наследия; визуальный осмотр и предварительная оценка состояния, выявление видимых дефектов и повреждений, декора, прилегающей территории, фиксация дефектов и повреждений; фотофиксация шурфов, элементов и конструкций, дефектов и повреждений; составление дефектных ведомостей по состоянию конструкций; графическое оформление результатов исследований; ведение отчетной документации о техническом состоянии объекта с разработкой выводов и рекомендаций по результатам исследования.

Инженерные химико-технологические исследования строительных и отделочных материалов включили выявление и фиксацию участков строительных конструкций и отделочных материалов с видимыми повреждениями, определение вида повреждения материала и получение комплекса характеристик, отражающих характер деструктивных процессов, в объеме, необходимом для диагностики существующего состояния, определения причин возникновения повреждений и разработки проекта реставрации объекта, а также определения вида отделочных материалов. В состав исследовательских работ вошло проведение полевых работ с целью обследования и оценки поражения биодеструкторами конструкций объекта, отбор проб материалов для дальнейшего лабораторного исследования; натурное обследование состояния материалов отделки; фотофиксация общего вида и основных дефектов; отбор проб материалов отделки для исследования состава материалов в лаборатории; отбор проб материалов для исследования на микологическое состояние; лабораторные исследования состава материалов отделки; петрографическое исследование образцов растворных материалов и натурального камня; лабораторные микологические исследования материалов; ведение отчета, включающего фотофиксацию состояния конструкций объекта, схему отбора микологических проб, результатов проведенных лабораторных исследований, а также список выводов и рекомендаций. Отбор образцов выполнялся механически ручным строительным инструментом (скарпель, молоток).

Результаты исследований явились основой для выбора направлений и методов проведения реставрационных работ на данном объекте, направленных на максимально возможное сохранение не потерявших свои эксплуатационные характеристики оригинальных материалов. По

результатам выполненных работ вёлся отчет с необходимыми приложениями (результатами лабораторных анализов, схемой отбора проб и фотофиксацией), выводами по состоянию материалов и рекомендациями по их реставрации.

Отчет по комплексным научным исследованиям представлен в томе Комплексные научные исследования (шифр: 2025-341-КНИ 5) включил анализ выполненных ранее научных исследований; краткие исторические сведения по объекту; описания современного состояния элементов и конструкций объекта на основе результатов исследований с указанием характеристик обследуемых конструкций, выявленных дефектов и причин их возникновения; результаты инженерных изысканий; выводы, сделанные на основании анализа всех выполненных научных исследований; рекомендации по реставрации, основанные на приведенных выводах, и дальнейшей эксплуатации объекта культурного наследия; необходимые графические приложения (обмерные чертежи, планы на актуальной топосъемке, схемы дефектов);

Отчет по итогам проведения комплексных научных исследований явился основным обобщающим материалом по всем видам научных исследований для обоснования проектных решений, направленных на максимально возможное сохранение не потерявших свои эксплуатационные характеристики оригинальных материалов.

Инженерно-геодезические изыскания (комплексное изучение геологических особенностей участка), проведенные в составе комплексных научных исследований, были выполнены для получения топографо-геодезических материалов и данных о ситуации и рельефе местности, существующих сооружениях, а также других элементах планировки, необходимых для комплексной оценки условий территории объекта реставрации и обоснования проектирования.

По результатам визуального инженерного и историко-архитектурного осмотра сделаны следующие выводы.

Гранитная стела, бетонный постамент и фундамент из металлического каркаса находятся в работоспособном состоянии. Необходимо выполнить расчистку от загрязнений, биопоражений и разрушенных отделочных слоев.

Бетонный бордюр находится в ограниченно работоспособном состоянии, имеет неэстетичный вид и множественные поверхностные дефекты.

Мраморные памятные доски с фамилиями подверглись глубокому загрязнению и биопоражению, красочные слои разрушены, многие надписи не читаются. Зафиксированы различные поверхностные дефекты: сколы, волосяные трещины.

Конструкции ограды поздние, выполнены некачественно. Отмечена деформация элементов, крены стоек, разрушение красочных слоев.

Набивное покрытие площадки выполнено некачественно, локально просело. Бордюр по периметру не зафиксирован в грунте, расползается.

Березы на территории мемориала нуждаются в проведении лечебно-оздоровительных мероприятий.

В соответствии с вышеизложенными выводами при разработке научно-проектной документации рекомендовано выполнить следующие работы:

Расчистить гранитную стелу от загрязнений и красочных слоев. Устроить новые красочные слои памятной надписи и звезды.

Расчистить поверхности постамента от загрязнений и красочных слоев.

Демонтировать существующий бетонный бордюр цветника. Устроить аналогичный новый.

Демонтировать набивное покрытие площадки и бетонный бордюр. Устроить мощение территории.

Демонтировать существующую ограду. Устроить новую ограду по периметру мемориала.

Заменить существующие памятные мраморные плиты на аналогичные новые.

Провести лечебно-оздоровительные мероприятия по березам на территории мемориала.

Результаты научно-исследовательских работ явились основой для выбора направлений и методов проведения работ по сохранению данного объекта культурного наследия.

Состав и содержание научно-исследовательских материалов соответствуют требованиям по составу научно-проектной документации согласно ГОСТ РФ 55528-2013 «Состав и содержание научно-проектной документации по сохранению объектов культурного наследия. Памятники истории и культуры. Общие требования», ГОСТ Р 55567-2013 «Порядок организации и ведения инженерно-технических исследований на объектах культурного наследия. Памятники истории и культуры. Общие требования», и достаточны для принятия обоснованных проектных решений.

10.4.2. Проектные решения:

Проектные решения представлены в разделе «Проектная документация», разработаны на основе комплексных научных исследований.

Проект содержит общую пояснительную записку; план земельного участка; архитектурные решения; конструктивные решения; методики реставрации; проект организации реставрации; перечень мероприятий по охране окружающей среды.

Эскизный проект (шифр: 2025-341-ЭП 5) содержит основную концепцию проектных решений.

На основании проведенных комплексных научных исследований по объекту культурного наследия проектом разработан перечень мероприятий,

учитывающих охранную документацию, конструктивные особенности, историю создания и общественно-культурную ценность сооружения. Предусматриваемые проектом работы направлены на восстановление внешнего облика, технического состояния, эстетических характеристик объекта.

Общая пояснительная записка (шифр 2025-341-ПЗ 5) содержит в том числе общие исходные данные и описание проектных решений по сохранению данного объекта культурного наследия.

Схема планировочной организации земельного участка (шифр 2025-341-ПЗУ 5)

Проектом предусмотрено сохранение общих композиционных решений территории.

Исторически к памятнику подходила дорожка, мощенная бетонными плитами. Данный элемент в виде подходной дорожки из бетонных плит является предметом охраны памятника, согласно приложению к приказу комитета по сохранению культурного наследия Ленинградской области №01-03/23-62 от 03.02.2023. На момент обследования дорожка не была найдена, в связи с чем в проекте принято решение о её восстановлении.

Дорожка из бетонных плит устраивается от входа на территорию объект культурного наследия со стороны ул. Центральной до братского захоронения. Для мощения дорожки выбраны армированные плиты размером 1000х1000х100мм. Дорожка устраивается шириной в одну плиту с установкой поребрика. Плиты укладываются со швами в 2 см.

В рамках проекта предлагается переустройство площадки перед памятником с изменением ее формы и покрытия. Новая площадка проектируется на том же месте перед захоронением, внутри огороженной территории. По проекту площадку предлагается выполнить в мощении из гранитной брусчатки серого цвета 100х100х100мм. Проектная форма площадки – прямоугольник размером 7,5х5,2м. По периметру площадки, заподлицо к мощению, заложено устройство бордюра из бетонных блоков.

В рамках демонтажных работ производится снятие существующего поребрика вокруг площадки из набивного покрытия. Вывозу с участка с последующей передачей пользователю объекта подлежат существующие скамейки (2шт.), информационный стенд (1шт), подставка для венков (1шт). Демонтажным работам с утилизацией также подлежит существующая ограда в связи с её состоянием и в связи с проектным решением по расширению огороженной территории мемориального комплекса.

Принято решение расширить огороженную территорию объекта, включив внутрь существующие сохраняемые березы, расположенные с восточной стороны от памятника. Предлагается изготовление нового металлического ограждения. Архитектурный вид ограды представлен в томе 2025-341-АР 5.

В связи с изменением вертикальной планировки и выравнивания поверхности на участках устройства новых газонов в проекте заложено снятие существующего дерна с последующим выравниванием территории за счет привозного растительного грунта. При вертикальной планировке территории корневые шейки сохраняемых берез не засыпаются. Работы по снятию дерна вблизи деревьев ведутся вручную.

Проект вертикальной планировки территории представлен на чертеже «План организации рельефа» в графической части данного тома. Проектом предусмотрено распределение поверхностного стока дождевых и талых вод по мощению с дальнейшим его выводом на газон. Заложенные в проекте проницаемые покрытия и основания под ними будут способствовать быстрому отводу дождевых и талых вод с поверхности мощения.

В рамках проекта решено переустроить монолитный железобетонный бордюр захоронения в связи с его состоянием.

Вокруг захоронения решено устроить полосу мощения шириной 0,5м из гранитной брусчатки 100х100х100мм. По контуру мощения заложено устройство бетонного поребрика. Данное решение позволит композиционно объединить захоронение со стелой и площадку перед ним, а также исключит возможность зарастания высокой травой территории вблизи бетонной конструкции.

В проекте предлагаются к сохранению существующие березы с последующим проведением лечебно-оздоровительных мероприятий над деревьями. Лечебно-оздоровительные мероприятия включают: санитарную прочистку кроны, корневую и внекорневую подкормку деревьев, лечение ран от опиленных и обломанных ветвей, удаление плодовых тел с последующей обработкой мест зачистки.

Несмотря на наличие повреждений, березы на данный момент не являются деревьями-угрозами, сохранили свою декоративность, в связи с чем имеют потенциал к сохранению, как часть существующей объемно-пространственной композиции памятника. В дальнейшем, службе эксплуатации необходимо проводить ежегодный мониторинг за состоянием деревьев.

К сносу назначены угнетенные и ослабленные саженцы кустарников сирени обыкновенной в количестве 12 шт, расположенные с внешней стороны огороженной территории памятника. Все порубочные остатки подлежат вывозу с участка.

Согласно проектным решениям, принято устроить новые рядовые посадки кустарника с использованием крупномерного посадочного материала по периметру огороженной территории, с внешней стороны. Ряды кустарника устраиваются с трех сторон: вдоль южного, западного и восточного участков ограды. Для объекта выбран кустарник породы Сирень гиацинтоцветная сорт (Бюффон). Саженцы закладываются высотой 120-150см с комом. Параметры взрослого растения – 2,0-2,5м; ширина – до 3,0м. Проектное расстояние между отдельными кустами выбрано размером 3 метра. Период цветения –

май. Кусты высаживаются в индивидуальные ямы. После установки растения яма засыпается привозным растительным грунтом. Посадки кустарника производятся после вертикальной планировки территории и устройства дорожных покрытий.

На поверхности захоронения устраивается моноцветник из многолетней гейхеры гибридной. Высота взрослого растения – до 25см, ширина – до 35см. Растение относится к группе декоративно-лиственных и имеет эффектные серебристые листья с металлическим блеском и с темно-фиолетовыми прожилками. Площадь цветника - 3,6 м².

Для устройства нового газона запроектирована травосмесь «Универсальная» (садово-парковая). До посева в грунт вносится удобрение.

На территории памятника устанавливаются новые малые архитектурные формы. При входе на огороженную территорию памятника на газоне устанавливается новый информационный стенд. Архитектурный вид и способ крепления представлен в томе 2025-341-АР «Архитектурные решения». На переустраиваемой площадке, перед памятником, устанавливаются две скамейки с устройством крепления к основанию.

Работы не нарушают целостность и сохранность объекта культурного наследия, и предмет охраны.

Архитектурные решения (шифр 2025-341-АР 5).

Разработанные проектные решения предусматривают сохранение существующих габаритов, внешнего вида и исторического архитектурного облика объекта культурного наследия, учитывают конструктивные особенности, историю создания и общественно-культурную ценность. Предусматриваемые проектом работы направлены на восстановление внешнего облика, технического состояния, эстетических характеристик объекта.

Проектом предусмотрено описанное выше благоустройство участка с учётом сохранения исторического архитектурного облика объекта культурного наследия и планировочной структуры территории.

Центральный элемент мемориала – стела реставрируется в соответствии с методическими и технологическими рекомендациями по реставрации.

Комплекс реставрационных работ проектом предполагается проводить в соответствии с технологическими рекомендациями по реставрации. Работы не нарушают целостность и сохранность объекта культурного наследия, и предмет охраны.

Проектные решения по реставрации памятника приняты на основе результатов комплексных научных исследований. Разработанные проектные решения предусматривают сохранение внешнего вида и исторического архитектурного облика.

Согласно проектным решениям, территория мемориального комплекса увеличивается в ширину, проводятся реставрационные работы по сохраняемому гранитному обелиску, благоустройство территории и замена ограждения. В центральной части мемориала, где расположена гранитная стела, устраивается клумба, огороженная новым бетонным, монолитным поребриком (с предварительным демонтажом существующего).

Проектом разработано металлическое ограждение территории, стойки которого выполняются из полосы 80х20 мм с зубчатыми вырезами (лазерная резка), устанавливаемые в столбчатый буронабивной фундамент. Фундамент выполняется по месту мотобуром с заливкой бетонной смесью. Разработано три типа секций: 1 тип (1 шт), 2 тип (2 шт), 3 тип (9 шт), тип 4 (7 шт). Секции ограждения выполняются с каркасом из металлической полосы сплошного сечения 40х20 мм. Заполнение секций изготавливается из металлических прутьев сплошного сечения 15х15 мм. Крепления прутьев выполняются методом сварки с зачисткой швов. Крепление секций к стойкам выполняется резьбовыми шпильками, гайками, с проставками из стальной трубы. С севера предусмотрен вход на территорию памятника без калитки. Готовое ограждение обезжиривается, окрашивается атмосферостойкой эмалью с преобразователем ржавчины.

Решения по подбору и установке малых архитектурных форм см. т. 2025-341-ПЗУ 5.

Проектом предусмотрена установка информационного стенда на территории объекта культурного наследия, не оказывающим влияния на облик памятника и являющийся общедоступным для обозрения граждан.

Информационная надпись и обозначения выполняются на прямоугольной пластине из атмосферостойкого материала – поликарбоната, стенд из кортена, с наклоном верхней части в 30 градусов, крепежи для монтажа таблички к стойке из нержавеющей стали. Основные надписи и графические изображения наносятся на поликарбонат белым цветом методом ультрафиолетовой печати. Надписи шрифтом Брайля и QR- код выполняются методом объемной ультрафиолетовой печати.

Метод крепления стенда предусматривает минимальное воздействие на объект культурного наследия за счет простоты монтажа. Г-образное основание кортеновской стойки заводится в грунт газона и крепится к железобетонному фундаменту распорными анкерами.

Работы не нарушают целостность и сохранность объекта культурного наследия, и предмет охраны.

Комплекс реставрационных работ проектом предполагается проводить в соответствии с технологическими и методическими рекомендациями по ведению реставрационных работ, а также применению различных составов, которые приведены в текстовой части тома «Методические и технологические рекомендации по реставрации» (шифр 2025-341-МТР 5).

Гранитный обелиск, являющийся доминантой комплекса, сохраняется в исторических габаритах, остается на историческом месте. По гранитному обелиску и бетонному основанию под ним производятся работы. Демонтаж с вывозом на утилизацию монолитного бетонного поребрика. Изготовление заново в проектных размерах, Абразивоструйная обработка сохраняемого бетонного основания стелы с целью удаления деструктивного окрасочного слоя. Удаление поновительных следов растворов и атмосферных загрязнений с поверхности бетонного основания спецсоставом, скребками и щетками. Шпаклевка расчищенного бетонного основания стелы с подготовкой под окраску. Абразивоструйная очистка гранитных поверхностей стелы сзади и с боков (фактура рваного камня) от загрязнений, биологических поражений. Очистка гладкой шлифованной поверхности камня от загрязнений и биологических поражений спецсоставом с применением щеток. Удаление следов растворов, высолов и атмосферных загрязнений спецсоставом, скребками и щетками. Очистка букв на граните от лакокрасочных наслоений вручную скальпелем с применением строительного фена. Прорисовка букв и звезды акриловой краской. Биоцидная обработка всех очищенных поверхностей бетонного основания составом. Обработка поверхностей бетонного основания гидрофобизатором. Биоцидная обработка всех поверхностей гранита. Обработка поверхностей гранита гидрофобизатором. Все новые и отреставрированные бетонные элементы мемориала (бетонный поребрик цветника, основание стелы) подготавливаются к окраске силикатной грунтовкой, окрашиваются силикатной краской. Так же окрашивается новый сборный бетонный поребрик 75х200 в видимой части.

Мраморные плиты, располагающиеся перед гранитной стелой, сохраняются. Перед производством работ демонтируются для проведения реставрационных работ и хранения до обратного монтажа. Предусматривается их реставрация. Очистка поверхности от следов коррозии, биологических поражений; удаление атмосферных загрязнений, очистка букв на граните от лакокрасочных наслоений вручную скальпелем с применением строительного фена; прорисовка букв акриловой краской. Биоцидная обработка всех поверхностей мрамора и обработка гидрофобизатором. Подставка под мраморные мемориальные плиты, выполненная из металлических уголков, проектом сохраняется.

По подставке предусмотрен перечень мероприятий. Очистка поверхностей подставки от загрязнений и продуктов коррозии корд щетками. Обработка всех поверхностей преобразователем ржавчины. Выравнивание ножек из металлического уголка, рихтовка мелких дефектов металла. Обезжиривание, окраска атмосферостойкой эмалью, установка подставки на историческое место согласно чертежам с заведением стоек в грунт, установка на подставку мемориальных плит согласно чертежам.

Работы не нарушают целостность и сохранность объекта культурного наследия, и предмет охраны.

Конструктивные решения (шифр 2025-341-КР 5).

Существующий монолитный поребрик клумбы демонтируется и устраивается заново. Поребрик выполняется с сохранением существующих габаритов и внешнего облика, заглубляется под уровень мощения.

Для устройства монолитного поребрика откапывается траншея глубиной 150 мм от подошвы поребрика. По уплотненному грунту укладывается геотекстиль, далее устраивается основание из гранитного щебня. Продольная арматура бетонного поребрика выполняется из стержней, углы усиливаются П-образными хомутами. Продольные стержни объединяются в каркас с помощью хомутов из стержней.

При бетонировании необходимо использовать новую опалубку. Горизонтальные поверхности шлифуются после набора прочности бетона. По выполненной бетонной конструкции выполняется обмазочная гидроизоляция торцевых поверхностей, соприкасающихся с грунтом. По видимым поверхностям бетона выполняется биоцидная обработка.

Информационный стенд объекта устанавливается на железобетонный фундамент, находящийся под уровнем дневной поверхности. Для устройства фундамента откапывается неглубокий котлован с вертикальными стенками, на дно котлована отсыпается гранитный щебень. Вдоль длинной стороны фундамента устанавливаются арматурные стержни с защитным слоем. Продольные стержни объединяются в каркас с помощью хомутов.

Проект организации реставрации (шифр 2025-341-ПОР 5)

Проект организации работ включает в себя описание мероприятий по организации реставрации, приспособления для современного использования, выполнен в соответствии с действующим законодательством РФ и соответствует требованиям государственной охраны объектов культурного наследия.

Работы предписано вести в соответствии с проектными решениями, отраженными проектной документацией в разделе архитектурных и конструктивных решений, и в соответствии с требованиями нормативных документов.

Основой организации работ предусматривается комплексный поток, охватывающий: инженерную подготовку территории, выполнение основных строительных работ силами генподрядной строительной организациями. Специальные строительные работы выполняется специализированными бригадами. Работы включают подготовительный и основной периоды.

Работы не нарушают целостность и сохранность объекта культурного наследия, и предмет охраны.

Перечень мероприятий по охране окружающей среды (шифр 2025-341-ООС 5)

Перечень мероприятий по охране окружающей среды содержит выявление характера, интенсивности, степени опасности влияния и последствий при реставрации и эксплуатации объекта на состояние окружающей среды и здоровье населения; разработку мероприятий по предотвращению или смягчению воздействий проектируемого объекта на окружающую среду и связанных с ней социальных, экономических и иных последствий. В разделе представлена оценка современного состояния атмосферного воздуха, почвенных, земельных и водных ресурсов, растительности, ресурсов животного мира, а также социально-экономических условий территории.

Работы не нарушают целостность и сохранность объекта культурного наследия, и предмет охраны.

Мероприятия по обеспечению доступа инвалидов (шифр 2025-341-ОДИ 5)

Проектные решения учитывают необходимые критерии для инвалидов в степени, необходимой и достаточной для посещения объекта, предусмотренные нормативными документами. Дорожно-тропиночная сеть и площадки устроены наиболее удобным способом, с учетом возможности передвижения по территории объекта маломобильных групп населения. Дорожно-тропиночная сеть максимально учитывает основные транзиты и элементы существующей планировки. Все дорожки и площадки запроектированы в твердом покрытии. Во избежание травм и несчастных случаев, перемещение МГН к территории и на территории объекта рекомендуется осуществлять с сопровождающими лицами. Проектные решения обеспечивают возможность беспрепятственного передвижения МГН без создания помех другим посетителям объекта. Проектные решения предусматривают также установку информационных табличек со шрифтом Брайля для слабовидящих.

Работы не нарушают целостность и сохранность объекта культурного наследия, и предмет охраны.

Проектные решения разработаны в полном объеме, определенном заданием комитета по сохранению культурного наследия Ленинградской области № 05-05/25-29 от 03.03.2025 г. (прил.6) и не нарушают сохранность и предмет охраны объекта культурного наследия (прил.2).

В проектной документации на проведение работ по сохранению объекта культурного наследия предусмотрены проектные решения по реставрации, ремонту, приспособлению для современного использования объекта культурного наследия регионального значения «Братское захоронение советских воинов, погибших в 1941-1944 гг.», без изменения его особенностей (предмета охраны): в том числе восстановление

первоначального архитектурного облика, конструкций, благоустройство территории. Работы не нарушают целостность и сохранность объекта культурного наследия, архитектурно-художественное решение, конструкции, что подтверждено актом определения влияния предполагаемых к проведению видов работ, включённым в состав проектной документации.

Комплекс реставрационных работ проектом предполагается проводить в соответствии с технологическими рекомендациями по реставрации. Работы не нарушают целостность и сохранность объекта культурного наследия, и предмет охраны.

На основании ст. 42, 43, 44 Федерального закона № 73-ФЗ предлагаемые проектом работы квалифицируются как реставрация - научно-исследовательские, изыскательские, проектные и производственные работы, проводимые в целях выявления и сохранности историко-культурной ценности объекта культурного наследия; приспособление памятника для современного использования - научно-исследовательские, проектные и производственные работы, проводимые в целях создания условий для современного использования объекта культурного наследия без изменения его особенностей, составляющих предмет охраны, ремонт - научно-исследовательские, изыскательские, проектные и производственные работы, проводимые в целях поддержания в эксплуатационном состоянии памятника без изменения его особенностей, составляющих предмет охраны.

Таким образом, предусмотренные данной проектной документацией работы не нарушают сохранность и предмет охраны, определённый приказом комитета по культуре Ленинградской области от № 01-03/23-62 от 03.02.2023 г. (прил.2), не противоречат заданию комитета по сохранению культурного наследия Ленинградской области № 05-05/25-29 от 03.03.2025 г. (прил.6), не изменяют облик и не ухудшают условий, необходимых для сохранности объекта культурного наследия, не оказывают влияние на объемно-планировочные и конструктивные решения.

11. Перечень документов и материалов, собранных и полученных при проведении экспертизы, а также использованной для неё специальной, технической и справочной литературы.

11.1. Документы и материалы, собранные и полученные при проведении экспертизы:

- Краткая историческая справка (п.10.2),
- Историческая иконография (прил. 1)
- Материалы фотофиксации (прил.4).

11.2. Нормативно-правовые документы, используемые при проведении государственной историко-культурной экспертизы:

- Федеральный закон № 73-ФЗ «Об объектах культурного наследия (памятниках истории и культуры) народов Российской Федерации от 25.06.2002 г.;
- Положение о государственной историко-культурной экспертизе, утвержденное Постановлением Правительства Российской Федерации от 25.04.2004 №530.
- ГОСТ Р 55528-2013 «Состав и содержание научно-проектной документации по сохранению объектов культурного наследия (памятники истории и культуры). Общие требования»;
- ГОСТ Р 55567-2013 «Порядок организации и ведения инженерно-технических исследований на объектах культурного наследия. Памятники истории и культуры. Общие требования», утверждённый и введенный в действие с 01.06.2014 г. приказом Федерального агентства по техническому регулированию и метрологии от 28.08.2013 г. № 665-ст;
- ГОСТ Р 21.110-2020 «Система проектной документации для строительства. Основные требования к проектной и рабочей документации»;
- Письмо Министерства культуры РФ от 16.10.2015 г. №338-01-39-ГП «Методические рекомендации по разработке научно-проектной документации на проведение работ по сохранению объектов культурного наследия (памятников истории и культуры) народов Российской Федерации»;
- ГОСТ Р 70630-2023 «Сохранение объектов культурного наследия. Технологические процессы подготовки раздела научно-проектной документации. Предварительные работы»;
- ГОСТ Р 70631.1-2023 «Сохранение объектов культурного наследия. Технологические процессы подготовки раздела научно-проектной документации. Часть 1. Комплексные научные исследования»;
- ГОСТ Р 70632.2-2023 «Сохранение объектов культурного наследия. Технологические процессы подготовки раздела научно-проектной документации. Проект реставрации и приспособления. Часть 2. Стадия «Проект»;
- Градостроительный кодекс Российской Федерации.

11.3. Библиографические и архивные материалы:

Библиографический список:

- Гусаров А. Ю. Памятники воинской славы Петербурга. СПб.: Паритет, 2010.
- Лукьянов Ю. А. Зелёный пояс Славы. Л. 1972.
- Лукьянов Ю. А. Памятник длиной 200 километров. Л. 1969.
- Лукьянов Ю. А. Рубежи стойкости и мужества. Л. 1985.
- Косточкин В.В. Поясом немеркнувшей славы. М. 1975.
- Памятники архитектуры пригородов Ленинграда. Л. Стройиздат, 1985.

Санкт-Петербург. Петроград. Ленинград. Энциклопедический справочник. М. 1992.

Электронные ресурсы:

Государственный каталог Музейного фонда Российской Федерации
Сайт Этоместо.ру/Старые карты (etomesto.ru),
Сайт Фотографии прошлого (pastvu.com),
Сайт Архитектура и дома Санкт-Петербурга (citywalls.ru),
Сайт ФГБУ «Президентская библиотека им. Б.Н. Ельцина» (prlib.ru)

Архивные материалы:

Библиотека Российской Академии наук (БРАН)
Отдел рукописной редкой книги и картографии. Собрание карт. № 236, 238, 239.
Архив Комитета по сохранению культурного наследия Ленинградской области.
Дело № 369/В46.
Архив газеты «Ленинградская правда»
Архив газеты «Смена»
Архив газеты «Балтийский луч».

12. Обоснования вывода экспертизы.

Проведенные исследования позволяют следующим образом оценить представленную на экспертизу проектную документацию на проведение работ по сохранению объекта культурного наследия регионального значения «Братское захоронение советских воинов, погибших в 1941-1944 гг.», расположенного по адресу: Ленинградская обл., Кировский р-н, д. Лаврово, в 18 км к северо-западу от ст. Войбокало, на побережье Ладоги, близ автодороги Войбокало-Кобона: «Разработка научно-проектной документации на проведение работ по сохранению (в целях реставрации) объектов культурного наследия - памятников военной истории, расположенных на территории Кировского района Ленинградской области», ООО «Профиль», 2025 г. Шифр 2025-341. Объект 5.

1. В проектной документации представлен акт определения влияния предполагаемых к проведению видов работ на конструктивные и другие характеристики надежности и безопасности объекта культурного наследия регионального значения «Братское захоронение советских воинов, погибших в 1941-1944 гг.» (памятника истории и культуры) народов Российской Федерации (далее – Акт влияния).

Проектной документацией предполагаются к выполнению следующие виды работ: ремонт, реставрация и приспособление для современного использования объекта культурного наследия регионального значения «Братское захоронение советских воинов, погибших в 1941-1944 гг.», в том

числе восстановление первоначального архитектурного облика, конструкций, благоустройство территории. При проведении работ, указанных в Акте влияния (ремонт, реставрация и приспособление для современного использования):

- сохраняется исторически сложившаяся конструктивная схема объекта культурного наследия;
- не изменяется объемно-планировочная структура объекта культурного наследия.

Предполагаемые к выполнению работы на объекте культурного наследия в соответствии с письмом Минкультуры России от 24.03.2015 № 90-01-39-ГП относятся к работам по сохранению объектов культурного наследия.

Согласно выводам Акта влияния работы, предусмотренные проектной документацией к выполнению на исследуемом объекте культурного наследия, не оказывают влияния на конструктивные и другие характеристики надежности и безопасности объекта культурного наследия.

2. По результатам оценки выводов Акта влияния на конструктивные и другие характеристики надежности и безопасности исследуемого объекта культурного наследия (памятника истории и культуры) народов Российской Федерации, установлено, что предполагаемые к выполнению в соответствии с экспертируемой проектной документацией виды работ не оказывают влияния на конструктивные и другие характеристики надежности и безопасности объекта культурного наследия согласно требованиям Федерального закона от 25.06.2002 № 73-ФЗ «Об объектах культурного наследия (памятниках истории и культуры) народов Российской Федерации» и с учетом положений Градостроительного кодекса Российской Федерации, постановления Правительства Российской Федерации от 16.05.2022 № 881 «Об осуществлении замены и (или) восстановления несущих строительных конструкций объекта капитального строительства при проведении капитального ремонта зданий, сооружений», иных правовых актов.

3. Анализ решений, предусмотренных экспертируемой проектной документацией, совместно с изучением предмета охраны объекта культурного наследия, определённого в приказе комитета по культуре Ленинградской области № 01-03/23-62 от 03.02.2023 г. (прил.2), показал, что особенности объекта культурного наследия в рамках рассматриваемого проекта не затрагиваются, или сохраняются без изменений (отсутствие влияния принятых проектных решений на сохранность предмета охраны описано в разделе 10.4. «*Описание и анализ проектной документации*» настоящего акта).

4. Анализ решений, предусмотренных экспертируемой проектной документацией, совместно с изучением акта определения влияния, визуальным обследованием объекта культурного наследия, показал, что предусмотренные данной проектной документацией работы не изменяют

облик и не ухудшают условий, необходимых для сохранности объекта культурного наследия.

5. Представленная на экспертизу проектная документации разработана с учетом действующих требований по её составу, содержанию и оформлению, не противоречит действующему законодательству РФ об охране культурного наследия, учитывает требования задания комитета по сохранению культурного наследия Ленинградской области № 05-05/25-29 от 03.03.2025 г. (прил.6), не предполагает нарушений предмета охраны, определённого в приказе комитета по культуре Ленинградской области от № 01-03/23-62 от 03.02.2023 г. (прил.2).

13. Вывод экспертизы в соответствии с требованиями, предусмотренными пунктом 22 Положения⁴:

Проектная документация на проведение работ по сохранению объекта культурного наследия регионального значения ««Братское захоронение советских воинов, погибших в 1941-1944 гг.», расположенного по адресу: Ленинградская обл., Кировский р-н, д. Лаврово, в 18 км к северо-западу от ст. Войбокало, на побережье Ладоги, близ автодороги Войбокало-Кобона: «Разработка научно-проектной документации на проведение работ по сохранению (в целях реставрации) объектов культурного наследия - памятников военной истории, расположенных на территории Кировского района Ленинградской области», ООО «Профиль», 2025 г. Шифр 2025-341. Объект 5, в составе:

Раздел 1. Предварительные работы:

Часть 1. Исходно-разрешительная документация:

1.5. Исходно-разрешительная документация. Шифр: 2025-341-ИРД 5;

Часть 2. Программа научно-исследовательских работ.

2.5. Предварительные работы. Шифр: 2025-341-ПР 5;

Часть 3. Фотофиксация до реставрации.

3.5. Фотофиксация объекта культурного наследия до начала проведения работ. Шифр: 2025-341-ФФ 5;

Раздел 2. Комплексные научные исследования:

4.5. Комплексные научные исследования. Шифр: 2025-341-КНИ 5;

Подраздел 1. Инженерные изыскания.

5.5. Инженерно-геодезические изыскания. Шифр: 2025-341-ИГДИ 5;

⁴ Формулировка дана по п.п. «н» п. 20 Положения о государственной историко-культурной экспертизе, утвержденного Постановлением Правительства Российской Федерации от 25.04.2024 №530.

Раздел 3. Проект реставрации и приспособления:

Стадия «Эскизный проект»:

6.5. Эскизный проект. Шифр: 2025-341-ЭП 5;

Стадия «Проект»:

Часть 1. «Пояснительная записка»:

7.5. Общая пояснительная записка. Шифр: 2025-341-ПЗ 5;

Часть 2. «Схема планировочной организации земельного участка».

8.5. Схема планировочной организации земельного участка. Шифр: 2025-341-ПЗУ 5;

Часть 3. «Архитектурные решения».

9.5. Архитектурные решения. Шифр: 2025-341-АР 5;

Часть 4. «Конструктивные и объемно-планировочные решения».

10.5. Конструктивные решения. Шифр: 2025-341-КР 5;

Часть 7. «Проект организации строительства».

11.5. Проект организации реставрации. Шифр: 2025-341-ПОР 5;

Часть 8. «Мероприятия по охране окружающей среды».

12.5. Перечень мероприятий по охране окружающей среды. Шифр: 2025-341-ООС 5;

Часть 11. «Мероприятия по обеспечению доступа инвалидов».

13.5. Мероприятий по обеспечению доступа инвалидов. Шифр: 2025-341-ОДИ 5;

Часть 13. Иная документация в случаях, предусмотренных законодательными и иными нормативными правовыми актами Российской Федерации.

15.5. Методические и технологические рекомендации по реставрации. Шифр: 2025-341-МР 5.

соответствует требованиям законодательства Российской Федерации в области государственной охраны объектов культурного наследия (положительное заключение).

14. Перечень приложений к заключению экспертизы, обосновывающих вывод эксперта или экспертной комиссии и подлежащих размещению на официальном сайте органа охраны

объектов культурного наследия в информационно-телекоммуникационной сети «Интернет».

1. Историческая иконография.
2. Предмет охраны объекта культурного наследия.
3. Границы территории объекта культурного наследия.
4. Материалы фотофиксации.
5. Протоколы заседаний экспертной комиссии и договоры.
6. Документы, представленные заказчиком.

Копии:

- Задание комитета по сохранению культурного наследия Ленинградской области № 05-05/25-29 от 03.03.2025 г.
- Копия лицензий разработчика проектной документации на деятельность по сохранению объектов культурного наследия №МКРФ 02430 от 06.04.2015 г.
- Выписка ЕГРН от 20.08.2025.
- Разрешение на проведение работ по сохранению объекта культурного наследия № 05-02/25-48 от 03.07.2025.
- Выкопировки из Решения ленинградского областного Совета народных депутатов №189 от 16.05.1988.

Председатель экспертной комиссии: А.Е. Аверьянова:

ПОДПИСАНО ЭЛЕКТРОННОЙ
ПОДПИСЬЮ:
АВЕРЬЯНОВА АЛЕКСАНДРА
ЕВГЕНЬЕВНА
01 декабря 2025 года

Ответственный секретарь экспертной комиссии: Н.А. Давыдова:

ПОДПИСАНО ЭЛЕКТРОННОЙ
ПОДПИСЬЮ:
ДАВЫДОВА НИНА АНАТОЛЬЕВНА
01 декабря 2025 года

Эксперт - член экспертной комиссии: М.Н. Иванова-Голованкова:

ПОДПИСАНО ЭЛЕКТРОННОЙ
ПОДПИСЬЮ:
ИВАНОВА-ГОЛОВАНКОВА
МАРИНА НИКОЛАЕВНА
01 декабря 2025 года

15. Дата оформления заключения экспертизы. 01.12.2025 г.

Приложение № 1 к акту по результатам государственной историко-культурной экспертизы проектной документации на проведение работ по сохранению объекта культурного наследия регионального значения «Братское захоронение советских воинов, погибших в 1941-1944 гг.», расположенного по адресу: Ленинградская обл., Кировский р-н, д. Лаврово, в 18 км к северо-западу от ст. Войбокало, на побережье Ладоги, близ автодороги Войбокало-Кобона: «Разработка научно-проектной документации на проведение работ по сохранению (в целях реставрации) объектов культурного наследия - памятников военной истории, расположенных на территории Кировского района Ленинградской области», ООО «Профиль», 2025 г. Шифр 2025-341. Объект 5 от 01.12.2025 г.

Историческая иконография.

Список иллюстраций.

Илл. 1. Общий вид памятника и братской могилы в 1973 году. / Архив Комитета по сохранению культурного наследия Ленинградской области. Д 2127/В28.

Илл. 2. Доски с фамилиями, установленные в 70-е годы. Фото 1981 г. / Архив Комитета по сохранению культурного наследия Ленинградской области. Д 2127/В28.

Илл. 3. Общий вид памятника и братской могилы. Фото 2017 г. / Архив Комитета по сохранению культурного наследия Ленинградской области. Д 2127/В28-1.

Илл. 4. Стела и мемориальные плиты с фамилиями. Фото 2017 г. / Архив Комитета по сохранению культурного наследия Ленинградской области. Д 2127/В28-1.



Илл. 1. Общий вид памятника и братской могилы в 1973 году. / Архив Комитета по сохранению культурного наследия Ленинградской области. Д 2127/В28.



Илл. 2. Доски с фамилиями, установленные в 70-е годы. Фото 1981 г. / Архив Комитета по сохранению культурного наследия Ленинградской области. Д 2127/В28.




Илл. 3. Общий вид памятника и братской могилы. Фото 2017 г. / Архив Комитета по сохранению культурного наследия Ленинградской области. Д 2127/В28-1.



Илл. 4. Стела и мемориальные плиты с фамилиями. Фото 2017 г. / Архив Комитета по сохранению культурного наследия Ленинградской области. Д 2127/В28-1.

Приложение № 2 к акту по результатам государственной историко-культурной экспертизы проектной документации на проведение работ по сохранению объекта культурного наследия регионального значения «Братское захоронение советских воинов, погибших в 1941-1944 гг.», расположенного по адресу: Ленинградская обл., Кировский р-н, д. Лаврово, в 18 км к северо-западу от ст. Войбокало, на побережье Ладоги, близ автодороги Войбокало-Кобона: «Разработка научно-проектной документации на проведение работ по сохранению (в целях реставрации) объектов культурного наследия - памятников военной истории, расположенных на территории Кировского района Ленинградской области», ООО «Профиль», 2025 г. Шифр 2025-341. Объект 5 от 01.12.2025 г.

Предмет охраны объекта культурного наследия.



АДМИНИСТРАЦИЯ ЛЕНИНГРАДСКОЙ ОБЛАСТИ
КОМИТЕТ ПО СОХРАНЕНИЮ КУЛЬТУРНОГО НАСЛЕДИЯ
ЛЕНИНГРАДСКОЙ ОБЛАСТИ

ПРИКАЗ

«03» сентября 2023 года

№ 04.03/23-62
Санкт-Петербург

**Об установлении предмета охраны
объекта культурного наследия регионального значения
«Братское захоронение советских воинов, погибших в 1941-1944 гг.», адрес
(местонахождение): Ленинградская область, Кировский район, д. Лаврово, в 18
км к северо-западу от ст. Войбокало, на побережье Ладоги, близ автодороги
Войбокало-Кобона**

В соответствии со ст. 9.2, 20, 33 Федерального закона от 25 июня 2002 года № 73-ФЗ «Об объектах культурного наследия (памятниках истории и культуры) народов Российской Федерации», п. 2.1.1 Положения о комитете по сохранению культурного наследия Ленинградской области, утвержденного постановлением Правительства Ленинградской области от 24 декабря 2020 года № 850, Положением о едином государственном реестре объектов культурного наследия (памятников истории и культуры) народов Российской Федерации, утвержденным приказом Минкультуры России от 3 октября 2011 года № 954, приказываю:

1. Установить предмет охраны объекта культурного наследия регионального значения «Братское захоронение советских воинов, погибших в 1941-1944 гг.», адрес (местонахождение): Ленинградская область, Кировский район, д. Лаврово, в 18 км к северо-западу от ст. Войбокало, на побережье Ладоги, близ автодороги Войбокало-Кобона, принятого под государственную охрану решением Леноблисполкома от 16 мая 1988 года № 189 «Об утверждении списка военно-исторических памятников и памятных мест, подлежащих охране в Ленинградской области», согласно приложению к настоящему приказу.

2. Отделу по осуществлению полномочий Ленинградской области в сфере объектов культурного наследия комитета по сохранению культурного наследия Ленинградской области обеспечить внесение соответствующих сведений в Единый государственный реестр объектов культурного наследия (памятников истории и культуры) народов Российской Федерации;

3. Сектору осуществления надзора за состоянием, содержанием, сохранением, использованием и популяризацией объектов культурного наследия комитета по сохранению культурного наследия Ленинградской области обеспечить размещение

настоящего приказа в сетевом издании «Электронное опубликование документов» в информационно-телекоммуникационной сети «Интернет».

4. Настоящий приказ вступает в силу со дня его официального опубликования.

5. Контроль за исполнением настоящего приказа оставляю за собой.

Заместитель Председателя
Правительства Ленинградской области –
председатель комитета по сохранению
культурного наследия



В.О. Цой

Приложение
к приказу комитета
по сохранению культурного наследия
Ленинградской области
от «03» февраля 2023 г.
№ 01-63/23-62

Предмет охраны
объекта культурного наследия регионального значения
«Братское захоронение советских воинов, погибших в 1941-1944 гг.», адрес
(местонахождение): Ленинградская область, Кировский район, д. Лаврово, в 18
км к северо-западу от ст. Войбокало, на побережье Ладоги, близ автодороги
Войбокало-Кобона

№ п/п	Виды предмета охраны	Предмет охраны	Фотофиксация
1	2	3	4
1	Объемно-пространственное решение	Историческое пространственное и архитектурно-композиционное решение мемориального комплекса братского захоронения.	 
2	Конструкции памятника	Могила с гранитным обелиском, установленным на бетонном основании, к могиле ведет мощеная бетонными плитами пешеходная дорожка.	

			 
3	Архитектурное решение	<p>Центральный элемент композиции – гранитный обелиск с высеченным на нем текстом: «Советским воинам, погибшим в боях за Родину 1941-1944», обелиск отшлифован со стороны нанесенных надписей.</p> <p>У основания обелиска установлены мемориальные плиты с фамилиями 78 погребенных воинов из белого полированного мрамора на металлическом основании.</p> <p>В верхней части обелиска, над надписью, изображена красная звезда.</p> <p>Обрамление захоронения выполнено из окрашенного бетона в виде поребрика.</p>	 

Предмет охраны может быть уточнен в процессе историко-культурных и реставрационных исследований, реставрационных работ.

Приложение № 3 к акту по результатам государственной историко-культурной экспертизы проектной документации на проведение работ по сохранению объекта культурного наследия регионального значения «Братское захоронение советских воинов, погибших в 1941-1944 гг.», расположенного по адресу: Ленинградская обл., Кировский р-н, д. Лаврово, в 18 км к северо-западу от ст. Войбокало, на побережье Ладоги, близ автодороги Войбокало-Кобона: «Разработка научно-проектной документации на проведение работ по сохранению (в целях реставрации) объектов культурного наследия - памятников военной истории, расположенных на территории Кировского района Ленинградской области», ООО «Профиль», 2025 г. Шифр 2025-341. Объект 5 от 01.12.2025 г.

Границы территории объекта культурного наследия.



ПРАВИТЕЛЬСТВО ЛЕНИНГРАДСКОЙ ОБЛАСТИ

КОМИТЕТ ПО КУЛЬТУРЕ ЛЕНИНГРАДСКОЙ ОБЛАСТИ

ПРИКАЗ

от 18 ноября 2013 года

№ 75

**Об установлении границ территории
объекта культурного наследия регионального значения
«Братское захоронение советских воинов, погибших в 1941-1944 гг.»**

В соответствии со ст.ст. 9.2, 33 Федерального закона от 25 июня 2002 г. № 73-ФЗ «Об объектах культурного наследия (памятниках истории и культуры) народов Российской Федерации», а также п. 3.12. Положения о комитете по культуре Ленинградской области, утвержденного постановлением Правительства Ленинградской области от 13 февраля 2008 г. № 20, приказываю:

1. Установить границы территории объекта культурного наследия регионального значения «Братское захоронение советских воинов, погибших в 1941-1944 гг.», расположенного по адресу: Ленинградская область, Кировский район, д. Лаврово, в 18 км к северо-западу от ст. Войбокало, на побережье Ладоги, близ автодороги Войбокало-Кобона, поставленного на государственную охрану Решением Леноблисполкома 16 мая 1988 г. № 189, согласно приложению 1, 2 на 3 листах.

2. Настоящий приказ вступает в силу со дня его официального опубликования.

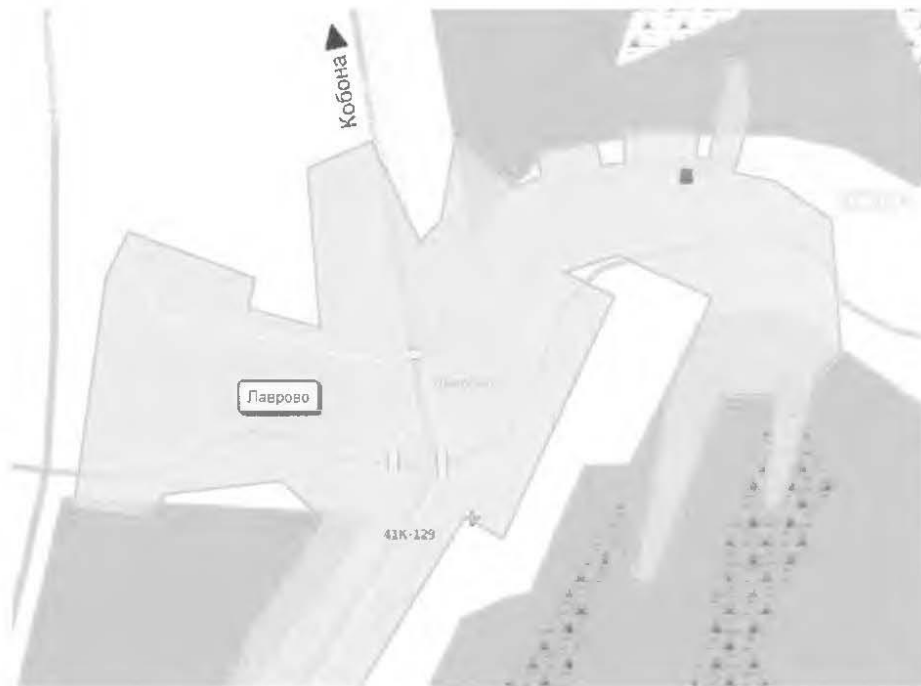
3. Контроль за исполнением настоящего приказа возложить на начальника отдела по осуществлению полномочий Ленинградской области в сфере объектов культурного наследия Ю.Б. Ерошевскую.

Председатель
комитета по культуре

Н.Г. Кононенко

Приложение 1
к приказу комитета по культуре
Ленинградской области
от 18.11 2013 № 25

**Ситуационный план
объекта культурного наследия регионального значения
«Братское захоронение советских воинов, погибших в 1941-1944 гг.»**



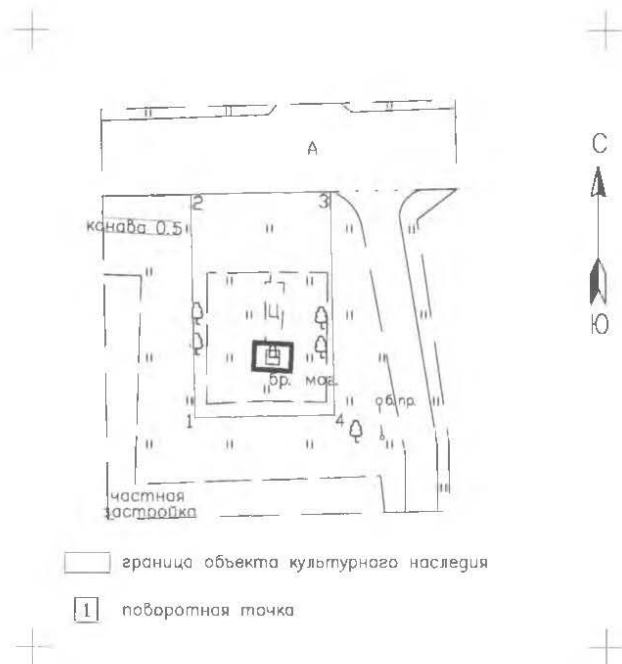
М 1:10 000

Условные обозначения

- - граница территории объекта культурного наследия регионального значения «Братское захоронение советских воинов, погибших в 1941-1944 гг.»

Приложение 2
к приказу комитета по культуре
Ленинградской области
от 18.11 2013 № 75

**Граница территории
объекта культурного наследия регионального значения
«Братское захоронение советских воинов, погибших в 1941-1944 гг.»**



Масштаб 1:500

**Координаты поворотных точек границ территории
объекта культурного наследия регионального значения
«Братское захоронение советских воинов, погибших в 1941-1944 гг.»**

№№	Обозначение (номер) характерной точки	Координаты характерных точек во Всемирной геодезической системе координат (WGS-84)		Координаты характерных точек в местной системе координат (МСК)	
		Северной широты	Восточной долготы	X	Y
I.	1	59°57'10.70694	31°35'25.79893	6638068.57	285914.13
	2	59°57'11.29284	31°35'25.78703	6638086.70	285913.77
	3	59°57'11.29646	31°35'26.57247	6638086.93	285925.96
	4	59°57'10.71088	31°35'26.58436	6638068.81	285926.32

**Описание границ территории
объекта культурного наследия регионального значения
«Братское захоронение советских воинов, погибших в 1941-1944 гг.»**

- от точки 1 до точки 2 по прямой перпендикулярно дороге Лаврово-Шум-Ратница (41К-122);
- от точки 2 до точки 3 по прямой параллельно дороге Лаврово-Шум-Ратница (41К-122);
- от точки 3 до точки 4 по прямой перпендикулярно дороге Лаврово-Шум-Ратница (41К-122);
- от точки 4 до точки 1 параллельно дороге Лаврово-Шум-Ратница (41К-122).

Приложение № 4 к акту по результатам государственной историко-культурной экспертизы проектной документации на проведение работ по сохранению объекта культурного наследия регионального значения «Братское захоронение советских воинов, погибших в 1941-1944 гг.», расположенного по адресу: Ленинградская обл., Кировский р-н, д. Лаврово, в 18 км к северо-западу от ст. Войбокало, на побережье Ладоги, близ автодороги Войбокало-Кобона: «Разработка научно-проектной документации на проведение работ по сохранению (в целях реставрации) объектов культурного наследия - памятников военной истории, расположенных на территории Кировского района Ленинградской области», ООО «Профиль», 2025 г. Шифр 2025-341. Объект 5 от 01.12.2025 г.

Материалы фотофиксации.

Список фотографий.

1. «Братское захоронение советских воинов, погибших в 1941-1944 гг.». Общий вид. Давыдова Н.А. 06.11.2025.
2. «Братское захоронение советских воинов, погибших в 1941-1944 гг.». Общий вид. Давыдова Н.А. 06.11.2025.
3. «Братское захоронение советских воинов, погибших в 1941-1944 гг.». Общий вид. Давыдова Н.А. 06.11.2025.
4. «Братское захоронение советских воинов, погибших в 1941-1944 гг.». Общий вид. Давыдова Н.А. 06.11.2025.
5. «Братское захоронение советских воинов, погибших в 1941-1944 гг.». Могила с гранитным обелиском. Фронтальный вид. Давыдова Н.А. 06.11.2025.
6. «Братское захоронение советских воинов, погибших в 1941-1944 гг.». Могила с гранитным обелиском. Фронтальный вид. Давыдова Н.А. 06.11.2025.
7. «Братское захоронение советских воинов, погибших в 1941-1944 гг.». Могила с гранитным обелиском. Общий вид. Давыдова Н.А. 06.11.2025.
8. «Братское захоронение советских воинов, погибших в 1941-1944 гг.». Могила с гранитным обелиском. Общий вид. Давыдова Н.А. 06.11.2025.
9. «Братское захоронение советских воинов, погибших в 1941-1944 гг.». Могила с гранитным обелиском. Давыдова Н.А. 06.11.2025.
10. «Братское захоронение советских воинов, погибших в 1941-1944 гг.». Могила с гранитным обелиском. Вид с обратной стороны. Давыдова Н.А. 06.11.2025.



1. «Братское захоронение советских воинов, погибших в 1941-1944 гг.». Общий вид.
Давыдова Н.А. 06.11.2025.



2. «Братское захоронение советских воинов, погибших в 1941-1944 гг.». Общий вид.
Давыдова Н.А. 06.11.2025.



3. «Братское захоронение советских воинов, погибших в 1941-1944 гг.». Общий вид.
Давыдова Н.А. 06.11.2025.



4. «Братское захоронение советских воинов, погибших в 1941-1944 гг.». Общий вид.
Давыдова Н.А. 06.11.2025.



5. «Братское захоронение советских воинов, погибших в 1941-1944 гг.». Могила с гранитным обелиском. Фронтальный вид. Давыдова Н.А. 06.11.2025.



6. «Братское захоронение советских воинов, погибших в 1941-1944 гг.». Могила с гранитным обелиском. Фронтальный вид. Давыдова Н.А. 06.11.2025.



7. «Братское захоронение советских воинов, погибших в 1941-1944 гг.». Могила с гранитным обелиском. Общий вид. Давыдова Н.А. 06.11.2025.



8. «Братское захоронение советских воинов, погибших в 1941-1944 гг.». Могила с гранитным обелиском. Общий вид. Давыдова Н.А. 06.11.2025.



9. «Братское захоронение советских воинов, погибших в 1941-1944 гг.». Могила с гранитным обелиском. Давыдова Н.А. 06.11.2025.



10. «Братское захоронение советских воинов, погибших в 1941-1944 гг.». Могила с гранитным обелиском. Вид с обратной стороны. Давыдова Н.А. 06.11.2025.

Приложение № 5 к акту по результатам государственной историко-культурной экспертизы проектной документации на проведение работ по сохранению объекта культурного наследия регионального значения «Братское захоронение советских воинов, погибших в 1941-1944 гг.», расположенного по адресу: Ленинградская обл., Кировский р-н, д. Лаврово, в 18 км к северо-западу от ст. Войбокало, на побережье Ладоги, близ автодороги Войбокало-Кобона: «Разработка научно-проектной документации на проведение работ по сохранению (в целях реставрации) объектов культурного наследия - памятников военной истории, расположенных на территории Кировского района Ленинградской области», ООО «Профиль», 2025 г. Шифр 2025-341. Объект 5 от 01.12.2025 г.

Протоколы заседаний экспертной комиссии и договоры

ПРОТОКОЛ №1

организационного заседания экспертной комиссии по проведению государственной историко-культурной экспертизы проектной документации на проведение работ по сохранению объекта культурного наследия регионального значения «Братское захоронение советских воинов, погибших в 1941-1944 гг.», расположенного по адресу: Ленинградская обл., Кировский р-н, д. Лаврово, в 18 км к северо-западу от ст. Войбокало, на побережье Ладоги, близ автодороги Войбокало-Кобона: «Разработка научно-проектной документации на проведение работ по сохранению (в целях реставрации) объектов культурного наследия - памятников военной истории, расположенных на территории Кировского района Ленинградской области», ООО «Профиль», 2025 г. Шифр 2025-341. Объект 5.

Санкт-Петербург

06 ноября 2025 г.

ПРИСУТСТВОВАЛИ аттестованные эксперты:

Аверьянова Александра Евгеньевна (приказ Минкультуры России № 3399 от 19.12.2023 г.). Образование высшее - Институт живописи, скульптуры и архитектуры им. И.Е. Репина, архитектор, со стажем работы 45 лет. Самозанятая.

Иванова-Голованкова Марина Николаевна (приказ Министерства культуры РФ № 260 от 06.02.2023 г.). Образование высшее – Санкт-Петербургская государственная художественно-промышленная академия имени А. Л. Штиглица (2010 г.), искусствовед по специальности История и теория изобразительного искусства. Стаж работы 15 лет. ООО «НИВАД», руководитель научного отдела.

Давыдова Нина Анатольевна (приказ Минкультуры России № 3534 от 27.12.2023 г.). Образование высшее, инженер (садово-парковое и ландшафтное строительство) - Санкт-Петербургская Государственная Лесотехническая Академия им. С.М. Кирова; курсы повышения квалификации СПбГАСУ по направлению «архитектура»; магистр по направлению подготовки – «строительство» (СПб Политехнический университет Петра Великого). Стаж работы 20 лет. Ландшафтный архитектор 1 категории СПб ГБУК «Ленинградский зоологический парк».

ПОВЕСТКА ДНЯ:

1. Утверждение состава членов экспертной комиссии.
2. Выборы председателя и ответственного секретаря экспертной комиссии.
3. Определение порядка работы и принятия решений экспертной комиссии.
4. Определение основных направлений работы экспертов.
5. Утверждение календарного плана работы экспертной комиссии.
6. О принятии от Заказчика документов для проведения экспертизы.

1. Утверждение состава членов экспертной комиссии по проведению государственной историко-культурной экспертизы проектной документации на проведение работ по сохранению объекта культурного наследия регионального значения «Братское захоронение советских воинов, погибших в 1941-1944 гг.», расположенного по адресу: Ленинградская обл., Кировский р-н, д. Лаврово, в 18 км к северо-западу от ст. Войбокало, на побережье Ладоги, близ автодороги Войбокало-Кобона: «Разработка научно-проектной документации на проведение работ по сохранению (в целях реставрации) объектов культурного наследия - памятников военной истории, расположенных на территории Кировского района Ленинградской области», ООО «Профиль», 2025 г. Шифр 2025-341. Объект 5.

Слушали: Аверьянову А.Е.

- об утверждении состава членов экспертной комиссии;

Постановили:

- утвердить состав членов экспертной комиссии в следующем составе: Иванова-Голованкова М.Н., Аверьянова А.Е., Давыдова Н.А.

Голосование: 3 человека - за; против - нет; воздержавшихся - нет.

2. Выборы председателя и ответственного секретаря экспертной комиссии.

Слушали: Аверьянову А.Е., Давыдову Н.А., Иванову-Голованкову М.Н.

... - о выборе председателя экспертной комиссии и её ответственного секретаря.

Постановили:

Председателем экспертной комиссии выбрать Аверьянову А.Е.
 Ответственным секретарем экспертной комиссии выбрать Давыдову Н.А.

Голосование:

3 человека - за; против - нет; воздержавшихся - нет.

3. Определение порядка работы и принятия решений экспертной комиссии.

Слушали: Аверьянову А.Е., Давыдову Н.А., Иванову-Голованкову М.Н.

... - о порядке работы и принятии решений экспертной комиссии;

Постановили:

Экспертная комиссия проводит заседания в ходе выполнения государственной историко-культурной экспертизы, решения экспертной комиссии принимаются коллегиально, после проведения необходимых научных исследований, визуального изучения объекта культурного наследия и анализа проектной документации.

Голосование:

3 человека - за; против - нет; воздержавшихся - нет.

4. Определение основных направлений работы экспертов.

Слушали: Аверьянову А.Е., Давыдову Н.А., Иванову-Голованкову М.Н.

... - определение основных направлений работы экспертов.

Постановили:

определить следующие направления работы экспертов:

1. Аверьянова А.Е., Давыдова Н.А., Иванова-Голованкова М.Н., проводят анализ представленной проектной документации на предмет ее соответствия требованиям государственной охраны объектов культурного наследия. Ответственный за анализ акта определения влияния предполагаемых к проведению видов работ на конструктивные и другие характеристики надежности и безопасности объектов культурного наследия (памятников истории и культуры) народов Российской Федерации: Давыдова Н.А.
2. Аверьянова А.Е., Давыдова Н.А., Иванова-Голованкова М.Н., определяют состояние элементов предмета охраны объекта культурного наследия и предложенные проектные решения по его сохранению.
3. Аверьянова А.Е., Давыдова Н.А., Иванова-Голованкова М.Н., оценивают полноту и комплектность представленной на экспертизу проектной документации.
4. Осмотр объекта проводить коллегиально, ответственный за фотофиксацию – Давыдова Н.А.

Голосование:

3 человека - за; против - нет; воздержавшихся - нет.

5. Утверждение календарного плана работы Экспертной комиссии.

Слушали: Аверьянову А.Е., Давыдову Н.А., Иванову-Голованкову М.Н.

- об утверждении календарного плана работы Экспертной комиссии государственной историко-культурной экспертизы.

Постановили:

Утвердить календарный план работы Экспертной комиссии:

06 ноября 2025 г.- организационное заседание;

06 ноября 2025 г.- 01 декабря 2025 г. проведение государственной историко-культурной экспертизы (ГИКЭ), в том числе: 06 ноября 2025 г. - натурные обследования объекта; 07 ноября 2025 г.– 11 ноября 2025 г. оценка проектной документации в части полноты и достоверности сведений, её соответствия законодательству РФ; 12 ноября 2025 г. - 16 ноября 2025 г.- архивно-библиографические исследования; 17 ноября 2025 г. – 01 декабря 2025 г. - обобщение результатов исследования в заключении экспертизы, формирование электронной версии Акта ГИКЭ.

01 декабря 2025 г. - заседание Экспертной комиссии - подписание выводов экспертизы.

Голосование:

3 человека - за; против - нет; воздержавшихся - нет.

6. О принятии от Заказчика документов для проведения экспертизы.

Слушали: Аверьянову А.Е., Давыдову Н.А., Иванову-Голованкову М.Н.

... - о принятии от Заказчика документов для проведения экспертизы.

Постановили:

для проведения государственной историко-культурной экспертизы принять от Заказчика документы в составе:

Копии:

- Задание комитета по сохранению культурного наследия Ленинградской области № 05-05/25-29 от 03.03.2025 г.

- Предмет охраны объекта культурного наследия - приказ комитета по культуре Ленинградской области № 01-03/23-62 от 03.02.2023 г.
- Границы территории объекта культурного наследия - приказ комитета по культуре Ленинградской области № 75 от 18.11.2013 г.
- Копия лицензий разработчика проектной документации на деятельность по сохранению объектов культурного наследия №МКРФ 02430 от 06.04.2015 г.
- Выписка ЕГРН от 20.08.2025.
- Разрешение на проведение работ по сохранению объекта культурного наследия № 05-02/25-48 от 03.07.2025.
- Выкопировки из Решения ленинградского областного Совета народных депутатов №189 от 16.05.1988.

Проектная документация на проведение работ по сохранению объекта культурного наследия регионального значения «Братское захоронение советских воинов, погибших в 1941-1944 гг.», расположенного по адресу: Ленинградская обл., Кировский р-н, д. Лаврово, в 18 км к северо-западу от ст. Войбокало, на побережье Ладоги, близ автодороги Войбокало-Кобона: «Разработка научно-проектной документации на проведение работ по сохранению (в целях реставрации) объектов культурного наследия - памятников военной истории, расположенных на территории Кировского района Ленинградской области», ООО «Профиль», 2025 г. Шифр 2025-341. Объект 5.

Голосование:

3 человека - за; против - нет; воздержавшихся - нет.

Председатель экспертной комиссии
Аверьянова Александра Евгеньевна



06.11.2025

Ответственный секретарь экспертной комиссии
Давыдова Нина Анатольевна



06.11.2025

Член экспертной комиссии
Иванова-Голованкова Марина Николаевна



06.11.2025

ПРОТОКОЛ №2

заседания экспертной комиссии по проведению государственной историко-культурной экспертизы проектной документации на проведение работ по сохранению объекта культурного наследия регионального значения «Братское захоронение советских воинов, погибших в 1941-1944 гг.», расположенного по адресу: Ленинградская обл., Кировский р-н, д. Лаврово, в 18 км к северо-западу от ст. Войбокало, на побережье Ладоги, близ автодороги Войбокало-Кобона: «Разработка научно-проектной документации на проведение работ по сохранению (в целях реставрации) объектов культурного наследия - памятников военной истории, расположенных на территории Кировского района Ленинградской области», ООО «Профиль», 2025 г. Шифр 2025-341. Объект 5.

Санкт-Петербург

01 декабря 2025 г.

ПРИСУТСТВОВАЛИ аттестованные эксперты:**Председатель экспертной комиссии:**

Аверьянова Александра Евгеньевна (приказ Минкультуры России № 3399 от 19.12.2023 г.)

Ответственный секретарь экспертной комиссии:

Давыдова Нина Анатольевна (приказ Минкультуры России № 3534 от 27.12.2023 г.)

Член экспертной комиссии:

Иванова-Голованкова Марина Николаевна (приказ Минкультуры России № 260 от 06.02.2023 г.).

Повестка дня:

1. Рассмотрение вывода государственной историко-культурной экспертизы проектной документации на проведение работ по сохранению объекта культурного наследия регионального значения «Братское захоронение советских воинов, погибших в 1941-1944 гг.», расположенного по адресу: Ленинградская обл., Кировский р-н, д. Лаврово, в 18 км к северо-западу от ст. Войбокало, на побережье Ладоги, близ автодороги Войбокало-Кобона: «Разработка научно-проектной документации на проведение работ по сохранению (в целях реставрации) объектов культурного наследия - памятников военной истории, расположенных на территории Кировского района Ленинградской области», ООО «Профиль», 2025 г. Шифр 2025-341. Объект 5.
2. Согласование вывода и подписание Акта экспертизы цифровой электронной подписью.
3. Принятие решения о передаче Акта государственной историко-культурной экспертизы Заказчику.

Слушали: Аверьянову А.Е., Давыдову Н.А., Иванову-Голованкову М.Н.

Постановили:

Согласиться с тем, что представленная проектная документация на проведение работ по сохранению объекта культурного наследия регионального значения «Братское захоронение советских воинов, погибших в 1941-1944 гг.», расположенного по адресу: Ленинградская обл., Кировский р-н, д. Лаврово, в 18 км к северо-западу от ст. Войбокало, на побережье Ладоги, близ автодороги Войбокало-Кобона: «Разработка научно-проектной документации на проведение работ по сохранению (в целях реставрации) объектов культурного наследия - памятников военной истории, расположенных на территории Кировского района Ленинградской области», ООО «Профиль», 2025 г. Шифр 2025-341. Объект 5 соответствует требованиям законодательства Российской Федерации в области государственной охраны объектов культурного наследия.

Представить оформленный текст Акта экспертизы в электронном виде с формулировкой вывода.

Согласовать вывод и подписать Акт экспертизы в порядке, установленном Положением о государственной историко-культурной экспертизе, утвержденным Постановлением Правительства Российской Федерации от 25.04.2024 №530.

Передать заказчику Акт экспертизы, подписанный электронными подписями, со всеми прилагаемыми документами и материалами на электронном носителе в формате документа (PDF).

Голосование по всем вопросам одновременно:

3 человека - за; против - нет; воздержавшихся - нет.

Председатель экспертной комиссии
Аверьянова Александра Евгеньевна

01.12.2025

Ответственный секретарь экспертной комиссии
Давыдова Нина Анатольевна

01.12.2025

Член экспертной комиссии
Иванова-Голованкова Марина Николаевна

01.12.2025

|

ДОГОВОР № 06-11/25.1

Санкт-Петербург

«06» ноября 2025 года

Гражданка РФ Аверьянова Александра Евгеньевна именуемая в дальнейшем **ЭКСПЕРТ**, с одной стороны, и общество с ограниченной ответственностью «Профиль» (ООО «Профиль»), именуемое в дальнейшем **ЗАКАЗЧИК**, в лице генерального директора Сальникова Дмитрия Вячеславовича, действующего на основании Устава, с другой стороны, вместе именуемые далее **СТОРОНЫ**, заключили настоящий Договор о нижеследующем:

1. ПРЕДМЕТ ДОГОВОРА

1.1. Заказчик поручает, а Эксперт обязуется выполнить работы по проведению государственной историко-культурной экспертизы по представленной Заказчиком проектной документации по титулам: «Разработка научно-проектной документации на проведение работ по сохранению (в целях реставрации) объектов культурного наследия - памятников военной истории, расположенных на территории Ломоносовского района Ленинградской области», ООО «Профиль», 2025 г. (шифр 2025-342); «Разработка научно-проектной документации на проведение работ по сохранению (в целях реставрации) объектов культурного наследия - памятников военной истории, расположенных на территории Кировского района Ленинградской области», ООО «Профиль», 2025 г. (шифр 2025-341).

1.2. Результатом работ по Договору являются Акты по результатам государственной историко-культурной экспертизы, подписанные экспертной комиссией. Всего 16 Актов – по числу объектов культурного наследия в составе вышеуказанных титулов проектной документации на проведение работ по сохранению (перечень объектов культурного наследия приложен в Приложении №1 к Договору). Заказчику передаются электронные версии актов в формате PDF со всеми приложениями на электронную почту Заказчика.

1.3. Эксперт обязуется обеспечить выполнение работ в соответствии с требованиями действующего законодательства в сфере охраны объектов культурного наследия, а именно Федерального закона от 25.06.2002 № 73-ФЗ «Об объектах культурного наследия (памятников истории и культуры народов Российской Федерации)», Положения о государственной историко-культурной экспертизе, утвержденного Постановлением Правительства РФ от 25.04.2024 №530.

1.4. Эксперт обязуется устранять замечания Госоргана к подготовленной в рамках исполнения настоящего договора документации в сроки, согласованные сторонами, в рамках гарантийных обязательств.

2. СТОИМОСТЬ РАБОТ

2.1. Стоимость работ по Договору составляет _____, является коммерческой тайной и не подлежит разглашению третьим лицам.

2.2. Стоимость работ по Договору включает все затраты Эксперта, в том числе связанные с устранением замечаний по требованию Госоргана.

3. СРОК ВЫПОЛНЕНИЯ РАБОТ И ДЕЙСТВИЯ ДОГОВОРА

3.1. Срок выполнения работ по проведению государственной историко-культурной экспертизы и передачи Заказчику Актов по результатам государственной историко-культурной экспертизы, подписанных экспертом, составляет 700 (семьсот) календарных дней со дня заключения договора при условии передачи Заказчиком завершённой проектной документации, подлежащей экспертизе и документов, необходимых для проведения экспертизы, список которых установлен Постановлением Правительства РФ от 25.04.2024 №530. Документы предоставляются Эксперту в течение 5 рабочих дней со дня заключения настоящего Договора, в электронном виде, в формате PDF. Сроки рассмотрения и согласования Актов по результатам государственной историко-культурной экспертизы устанавливаются регламентом Госоргана.

4. ОТВЕТСТВЕННОСТЬ СТОРОН

4.1. Эксперт обязан обеспечить выполнение Договора в установленный срок.

4.2. За невыполнение или ненадлежащее выполнение обязательств по настоящему Договору Эксперт и Заказчик несут имущественную ответственность в соответствии с действующим законодательством.

4.3. За нарушение Экспертом сроков выполнения работ по Договору Эксперт обязан по письменному требованию оплатить Заказчику неустойку от общей стоимости по Договору за

каждый день просрочки в размере 1/300 от ключевой ставки ЦБ РФ, но не более 20% от цены Договора.

4.4. За нарушение Заказчиком сроков оплаты выполненных по Договору работ Заказчик обязан по письменному требованию оплатить Эксперту неустойку в размере 1/300 от ключевой ставки ЦБ РФ за каждый день просрочки, но не более 20% от цены Договора.

4.5. Гарантия на результат работ по Договору составляет период, равный периоду рассмотрения органом охраны объектов культурного наследия заключения экспертизы и прилагаемых к нему документы и материалы, включая срок устранения замечаний, предложений, подготовки и подачи нового заключения экспертизы и прилагаемых к нему документов и материалов, в случае несогласия органа охраны объектов культурного наследия с заключением экспертизы без ограничений количества указанных обстоятельств, случаев.

4.6. Эксперт заверяет и гарантирует в отношении себя следующие обстоятельства:

4.6.1. является добросовестным налогоплательщиком (своевременно и полно исчисляет, и уплачивает налоги);

4.6.2. не искажает факты хозяйственной жизни и не ведет фиктивный документооборот;

4.6.3. не совершает сделки/операции с целью неуплаты или неполной уплаты и/или зачета/возврата суммы налога;

5. УВЕДОМЛЕНИЯ

5.1. Любые уведомления, направляемые Сторонами в рамках настоящего Договора, должны быть оформлены в письменном виде и отправлены по почте заказным или ценным письмом с уведомлением/извещением о вручении (далее - извещение), курьерской службой, либо вручены уполномоченным представителем Стороны, отправляющей такое уведомление, уполномоченному представителю Стороны, принимающей такое уведомление, по акту приема-передачи документов. Датой уведомления считается дата его доставки, указанная в уведомлении о вручении или доставке, либо дата, указанная в акте приема-передачи документов.

5.2. Если по какой-либо причине извещение о необходимости получения уведомления, направленное почтовой службой по адресу, указанному в разделе 12 настоящего Договора, либо по адресу места нахождения Стороны, по любой причине не было принято Стороной, такое уведомление считается полученным по прошествии 5 (пяти) рабочих дней после его передачи в почтовое отделение, направившее извещение о необходимости получения уведомления.

6. ПРОЧИЕ УСЛОВИЯ

6.1. Заказчик в любое время имеет право расторгнуть Договор в одностороннем внесудебном порядке письменным уведомлением не менее чем за 20 (двадцать) дней. При расторжении Договора оплате подлежат выполненные к моменту расторжения работы/оказанные услуги. Стоимость авансированных работ/услуг, не выполненных Исполнителем подлежит возврату Заказчику в течение 5 дней с даты расторжения Договора по настоящему пункту.

6.2. До начала выполнения и в процессе проведения экспертизы Исполнитель вправе запрашивать у Заказчика документы, необходимые для проведения данной экспертизы, список которых установлен Постановлением Правительства РФ от 25.04.2024 №530.

6.3. Передачу документов для согласования с Госорганом осуществляет Заказчик.

6.4. Право собственности у Заказчика на создаваемую (передаваемую) продукцию наступает с момента полной оплаты работ по Договору.

6.5. К настоящему Договору прилагаются и являются его неотъемлемой частью:

Приложение №1 – Перечень объектов культурного наследия.

ЗАКАЗЧИК:
ООО «Профиль»,

Юр. Адрес: 194044, Санкт-Петербург, ул.
Чугунная, д.4а, офис 500
Факт. Адрес: 194044, Санкт-Петербург, ул.
Чугунная, д.4а, офис 500
ИНН 7802182380/КПП 780401001
р/счет 40702810102000001857 в АО "СМП
БАНК", Санкт-Петербург
к/счет 301018107000000000783
БИК 044030783
ОГРН 1037804035851, ОКПО 57921814
ОКВЭД 42.21; 42.22; 45.24; 42.25; 74.20

ИСПОЛНИТЕЛЬ:
ЭКСПЕРТ:
Аверьянова Александра Евгеньевна



Сальников Д.В.





Аверьянова А.Е.

ПЕРЕЧЕНЬ ОБЪЕКТОВ КУЛЬТУРНОГО НАСЛЕДИЯ

Ленинградская область, Кировский район.

Объект культурного наследия регионального значения «Братское захоронение летчиков-балтийцев, погибших в 1942 г.». Ленинградская область, Кировский район, д. Выстав, в 15 км севернее ст. Войбокало, на юго-восточной окраине деревни.

Объект культурного наследия регионального значения «Братское захоронение советских воинов, погибших в 1941-1944 гг.». Ленинградская область, Кировский район, д. Лаврово, в 18 км к северо-западу от ст. Войбокало, на побережье Ладоги, близ автодороги Войбокало-Кобона.

Объект культурного наследия регионального значения «Братское захоронение ленинградцев, погибших при эвакуации 1941-1943 гг.». Ленинградская область, Кировский район, д. Лаврово, в 18 км к северо-западу от ст. Войбокало, на побережье Ладоги, близ гражданского кладбища.

Объект культурного наследия регионального значения «Братское захоронение советских воинов, погибших в 1941-1944 гг.». Ленинградская область, Кировский район, д. Низово, в 2,5 км к востоку от д. Кобона, в центре деревни.

Объект культурного наследия регионального значения «Братское захоронение советских воинов и ленинградцев, погибших в 1941-1943 гг.». Ленинградская область, Кировский район, д. Кобона, в 25 км северо-западнее ст. Войбокало, на побережье Ладоги; на гражданском кладбище, на восточной стороне кладбища.

Объект культурного наследия регионального значения «Памятный знак-стела, посвящен «Дороге жизни», которая проходила здесь в 1941-43 гг.». Ленинградская область, Кировский район, Войбокало, ж.д. станция, на линии Мга-Волховстрой, в зоне станции.

Объект культурного наследия регионального значения «Памятник-автомашина в честь автомобилистов, работавших на «Дороге жизни», проходившей здесь в 1941-1943 гг. Рядом - место захоронения неизвестного шофера, погибшего в годы войны». Ленинградская область, Кировский район, д. Дусьево, близ перекрестка дорог Ленинград - Петрозаводск и Войбокало – Кобона.

Ленинградская область, Ломоносовский район.

Объект культурного наследия регионального значения «Братское захоронение советских воинов, погибших в 1919 г.». Ленинградская область, Ломоносовский муниципальный район, Гостилицкое сельское поселение, деревня Гостилицы, ул. Парковая.

Объект культурного наследия федерального значения «Памятник "Гостилицкий" на "Ораниенбаумском пятачке"». Ленинградская область, Ломоносовский район, деревня Гостилицы, 23-км автомобильной дороги «Петродворец-Кейкино».

ДОГОВОР № 06-11/25.2

Санкт-Петербург

«06» ноября 2025 года

Гражданка РФ Иванова-Голованкова Марина Николаевна, именуемая в дальнейшем **ЭКСПЕРТ**, с одной стороны, и общество с ограниченной ответственностью «Профиль» (ООО «Профиль»), именуемое в дальнейшем **ЗАКАЗЧИК**, в лице генерального директора Сальникова Дмитрия Вячеславовича, действующего на основании Устава, с другой стороны, вместе именуемые далее **СТОРОНЫ**, заключили настоящий Договор о нижеследующем:

1. ПРЕДМЕТ ДОГОВОРА

1.1. Заказчик поручает, а Эксперт обязуется выполнить работы по проведению государственной историко-культурной экспертизы по представленной Заказчиком проектной документации по титулам: «Разработка научно-проектной документации на проведение работ по сохранению (в целях реставрации) объектов культурного наследия - памятников военной истории, расположенных на территории Ломоносовского района Ленинградской области», ООО «Профиль», 2025 г. (шифр 2025-342); «Разработка научно-проектной документации на проведение работ по сохранению (в целях реставрации) объектов культурного наследия - памятников военной истории, расположенных на территории Кировского района Ленинградской области», ООО «Профиль», 2025 г. (шифр 2025-341).

1.2. Результатом работ по Договору являются Акты по результатам государственной историко-культурной экспертизы, подписанные экспертной комиссией. Всего 16 Актов – по числу объектов культурного наследия в составе вышеуказанных титулов проектной документации на проведение работ по сохранению (перечень объектов культурного наследия приложен в Приложении №1 к Договору). Заказчику передаются электронные версии актов в формате PDF со всеми приложениями на электронную почту Заказчика.

1.3. Эксперт обязуется обеспечить выполнение работ в соответствии с требованиями действующего законодательства в сфере охраны объектов культурного наследия, а именно Федерального закона от 25.06.2002 № 73-ФЗ «Об объектах культурного наследия (памятников истории и культуры народов Российской Федерации)», Положения о государственной историко-культурной экспертизе, утвержденного Постановлением Правительства РФ от 25.04.2024 №530.

1.4. Эксперт обязуется устранять замечания Госоргана к подготовленной в рамках исполнения настоящего договора документации в сроки, согласованные сторонами, в рамках гарантийных обязательств.

2. СТОИМОСТЬ РАБОТ

2.1. Стоимость работ по Договору составляет _____, является коммерческой тайной и не подлежит разглашению третьим лицам.

2.2. Стоимость работ по Договору включает все затраты Эксперта, в том числе связанные с устранением замечаний по требованию Госоргана.

3. СРОК ВЫПОЛНЕНИЯ РАБОТ И ДЕЙСТВИЯ ДОГОВОРА

3.1. Срок выполнения работ по проведению государственной историко-культурной экспертизы и передачи Заказчику Актов по результатам государственной историко-культурной экспертизы, подписанных экспертом, составляет 700 (семьсот) календарных дней со дня заключения договора при условии передачи Заказчиком завершённой проектной документации, подлежащей экспертизе и документов, необходимых для проведения экспертизы, список которых установлен Постановлением Правительства РФ от 25.04.2024 №530. Документы предоставляются Эксперту в течение 5 рабочих дней со дня заключения настоящего Договора, в электронном виде, в формате PDF. Сроки рассмотрения и согласования Актов по результатам государственной историко-культурной экспертизы устанавливаются регламентом Госоргана.

4. ОТВЕТСТВЕННОСТЬ СТОРОН

4.1. Эксперт обязан обеспечить выполнение Договора в установленный срок.

4.2. За невыполнение или ненадлежащее выполнение обязательств по настоящему Договору Эксперт и Заказчик несут имущественную ответственность в соответствии с действующим законодательством.

4.3. За нарушение Экспертом сроков выполнения работ по Договору Эксперт обязан по письменному требованию оплатить Заказчику неустойку от общей стоимости по Договору за

каждый день просрочки в размере 1/300 от ключевой ставки ЦБ РФ, но не более 20% от цены Договора.

4.4. За нарушение Заказчиком сроков оплаты выполненных по Договору работ Заказчик обязан по письменному требованию оплатить Эксперту неустойку в размере 1/300 от ключевой ставки ЦБ РФ за каждый день просрочки, но не более 20% от цены Договора.

4.5. Гарантия на результат работ по Договору составляет период, равный периоду рассмотрения органом охраны объектов культурного наследия заключения экспертизы и прилагаемых к нему документы и материалы, включая срок устранения замечаний, предложений, подготовки и подачи нового заключения экспертизы и прилагаемых к нему документов и материалов, в случае несогласия органа охраны объектов культурного наследия с заключением экспертизы без ограничений количества указанных обстоятельств, случаев.

4.6. Эксперт заверяет и гарантирует в отношении себя следующие обстоятельства:

4.6.1. является добросовестным налогоплательщиком (своевременно и полно исчисляет, и уплачивает налоги);

4.6.2. не искажает факты хозяйственной жизни и не ведет фиктивный документооборот;

4.6.3. не совершает сделки/операции с целью неуплаты или неполной уплаты и/или зачета/возврата суммы налога;

5. УВЕДОМЛЕНИЯ

5.1. Любые уведомления, направляемые Сторонами в рамках настоящего Договора, должны быть оформлены в письменном виде и отправлены по почте заказным или ценным письмом с уведомлением/извещением о вручении (далее - извещение), курьерской службой, либо вручены уполномоченным представителем Стороны, отправляющей такое уведомление, уполномоченному представителю Стороны, принимающей такое уведомление, по акту приема-передачи документов. Датой уведомления считается дата его доставки, указанная в уведомлении о вручении или доставке, либо дата, указанная в акте приема-передачи документов.

5.2. Если по какой-либо причине извещение о необходимости получения уведомления, направленное почтовой службой по адресу, указанному в разделе 12 настоящего Договора, либо по адресу места нахождения Стороны, по любой причине не было принято Стороной, такое уведомление считается полученным по прошествии 5 (пяти) рабочих дней после его передачи в почтовое отделение, направившее извещение о необходимости получения уведомления.

6. ПРОЧИЕ УСЛОВИЯ

6.1. Заказчик в любое время имеет право расторгнуть Договор в одностороннем внесудебном порядке письменным уведомлением не менее чем за 20 (двадцать) дней. При расторжении Договора оплате подлежат выполненные к моменту расторжения работы/оказанные услуги. Стоимость авансированных работ/услуг, не выполненных Исполнителем подлежит возврату Заказчику в течение 5 дней с даты расторжения Договора по настоящему пункту.

6.2. До начала выполнения и в процессе проведения экспертизы Исполнитель вправе запрашивать у Заказчика документы, необходимые для проведения данной экспертизы, список которых установлен Постановлением Правительства РФ от 25.04.2024 №530.

6.3. Передачу документов для согласования с Госорганом осуществляет Заказчик.

6.4. Право собственности у Заказчика на создаваемую (передаваемую) продукцию наступает с момента полной оплаты работ по Договору.

6.5. К настоящему Договору прилагаются и являются его неотъемлемой частью:

Приложение №1 – Перечень объектов культурного наследия.

ЗАКАЗЧИК:
ООО «Профиль»,

Юр. Адрес: 194044, Санкт-Петербург, ул.
Чугунная, д.4а, офис 500
Факт. Адрес: 194044, Санкт-Петербург, ул.
Чугунная, д.4а, офис 500
ИНН 7802182380/КПП 780401001
р/счет 40702810102000001857 в АО "СМП
БАНК", Санкт-Петербург
к/счет 301018107000000000783
БИК 044030783
ОГРН 1037804035851, ОКПО 57921814
ОКВЭД 42.21; 42.22; 45.24; 42.25; 74.20

ИСПОЛНИТЕЛЬ:
ЭКСПЕРТ:
Иванова-Голованкова Марина
Николаевна


Сальников Д.В.




Иванова-Голованкова М.Н.

ПЕРЕЧЕНЬ ОБЪЕКТОВ КУЛЬТУРНОГО НАСЛЕДИЯ

Ленинградская область, Кировский район.

Объект культурного наследия регионального значения «Братское захоронение летчиков-балтийцев, погибших в 1942 г.». Ленинградская область, Кировский район, д. Выстав, в 15 км севернее ст. Войбокало, на юго-восточной окраине деревни.

Объект культурного наследия регионального значения «Братское захоронение советских воинов, погибших в 1941-1944 гг.». Ленинградская область, Кировский район, д. Лаврово, в 18 км к северо-западу от ст. Войбокало, на побережье Ладоги, близ автодороги Войбокало-Кобона.

Объект культурного наследия регионального значения «Братское захоронение ленинградцев, погибших при эвакуации 1941-1943 гг.». Ленинградская область, Кировский район, д. Лаврово, в 18 км к северо-западу от ст. Войбокало, на побережье Ладоги, близ гражданского кладбища.

Объект культурного наследия регионального значения «Братское захоронение советских воинов, погибших в 1941-1944 гг.». Ленинградская область, Кировский район, д. Низово, в 2,5 км к востоку от д. Кобона, в центре деревни.

Объект культурного наследия регионального значения «Братское захоронение советских воинов и ленинградцев, погибших в 1941-1943 гг.». Ленинградская область, Кировский район, д. Кобона, в 25 км северо-западнее ст. Войбокало, на побережье Ладоги; на гражданском кладбище, на восточной стороне кладбища.

Объект культурного наследия регионального значения «Памятный знак-стела, посвящен «Дороге жизни», которая проходила здесь в 1941-43 гг.». Ленинградская область, Кировский район, Войбокало, ж.д. станция, на линии Мга-Волховстрой, в зоне станции.

Объект культурного наследия регионального значения «Памятник-автомашина в честь автомобилистов, работавших на «Дороге жизни», проходившей здесь в 1941-1943 гг. Рядом - место захоронения неизвестного шофера, погибшего в годы войны». Ленинградская область, Кировский район, д. Дусьево, близ перекрестка дорог Ленинград - Петрозаводск и Войбокало – Кобона.

Ленинградская область, Ломоносовский район.

Объект культурного наследия регионального значения «Братское захоронение советских воинов, погибших в 1919 г.». Ленинградская область, Ломоносовский муниципальный район, Гостилицкое сельское поселение, деревня Гостилицы, ул. Парковая.

Объект культурного наследия федерального значения «Памятник "Гостилицкий" на "Ораниенбаумском пятачке"». Ленинградская область, Ломоносовский район, деревня Гостилицы, 23-км автомобильной дороги «Петродворец-Кейкино».

Объект культурного наследия регионального значения "Памятник-obelisk на рубеже обороны советских войск в 1941-44 гг. Ленинградская область, Ломоносовский район, д. Порожки, на 19 км Гостилицкого шоссе, в 2-х км к западу от деревни, на горе Колокольной.

Объект культурного наследия федерального значения «Памятник "Якорь"». Ленинградская область, Ломоносовский район, муниципальное образование «Пениковское сельское поселение», 10 км Гостилицкого шоссе.

Объект культурного наследия федерального значения «Памятник "Атака" на "Ораниенбаумском пятачке"». Ленинградская область, Ломоносовский район, МО Пениковское сельское поселение, 8 км Гостилицкого шоссе.

Объект культурного наследия федерального значения «Памятник "Январский гром" на "Ораниенбаумском пятачке"». Ленинградская область, Ломоносовский район, близ деревни Порожки, 19-й км Гостилицкого шоссе.

Объект культурного наследия регионального значения «Братское захоронение советских воинов, погибших в 1941-44 гг.; обозначено более 2500 фамилий погибших, в том числе 4 Героя Советского Союза - Пальчиков С.П., Рытов Н.А., Скуридин А.К., Спирин А.И.». Ленинградская область, Ломоносовский район, д. Гостилицы, в 20 км к югу от г. Ломоносова, на 23 км Гостилицкого шоссе. В центре деревни, близ памятника-obeliska, относящегося к «Зеленому поясу Славы» Ленинграда.

Объект культурного наследия федерального значения «Памятник 'Берег мужественных' на "Ораниенбаумском пятачке"». Ломоносовский район, деревня Керново. Ленинградская область, Сосновоборский городской округ, г. Сосновый Бор, ул. Набережная реки Воронки, д. 6.


ЗАКАЗЧИК:

Генеральный директор
ООО «Профиль»

ИСПОЛНИТЕЛЬ:

Эксперт:


 Сальников Д.В.


Иванова-Голованкова М.Н.

ДОГОВОР № 06-11/25.3

Санкт-Петербург

«06» ноября 2025 года

Гражданка РФ Давыдова Нина Анатольевна, именуемая в дальнейшем **ЭКСПЕРТ**, с одной стороны, и общество с ограниченной ответственностью «Профиль» (ООО «Профиль»), именуемое в дальнейшем **ЗАКАЗЧИК**, в лице генерального директора Сальникова Дмитрия Вячеславовича, действующего на основании Устава, с другой стороны, вместе именуемые далее **СТОРОНЫ**, заключили настоящий Договор о нижеследующем:

1. ПРЕДМЕТ ДОГОВОРА

1.1. Заказчик поручает, а Эксперт обязуется выполнить работы по проведению государственной историко-культурной экспертизы по представленной Заказчиком проектной документации по титулам: «Разработка научно-проектной документации на проведение работ по сохранению (в целях реставрации) объектов культурного наследия - памятников военной истории, расположенных на территории Ломоносовского района Ленинградской области», ООО «Профиль», 2025 г. (шифр 2025-342); «Разработка научно-проектной документации на проведение работ по сохранению (в целях реставрации) объектов культурного наследия - памятников военной истории, расположенных на территории Кировского района Ленинградской области», ООО «Профиль», 2025 г. (шифр 2025-341).

1.2. Результатом работ по Договору являются Акты по результатам государственной историко-культурной экспертизы, подписанные экспертной комиссией. Всего 16 Актов – по числу объектов культурного наследия в составе вышеуказанных титулов проектной документации на проведение работ по сохранению (перечень объектов культурного наследия приложен в Приложении №1 к Договору). Заказчику передаются электронные версии актов в формате PDF со всеми приложениями на электронную почту Заказчика.

1.3. Эксперт обязуется обеспечить выполнение работ в соответствии с требованиями действующего законодательства в сфере охраны объектов культурного наследия, а именно Федерального закона от 25.06.2002 № 73-ФЗ «Об объектах культурного наследия (памятников истории и культуры народов Российской Федерации)», Положения о государственной историко-культурной экспертизе, утвержденного Постановлением Правительства РФ от 25.04.2024 №530.

1.4. Эксперт обязуется устранять замечания Госоргана к подготовленной в рамках исполнения настоящего договора документации в сроки, согласованные сторонами, в рамках гарантийных обязательств.

2. СТОИМОСТЬ РАБОТ

2.1. Стоимость работ по Договору составляет _____, является коммерческой тайной и не подлежит разглашению третьим лицам.

2.2. Стоимость работ по Договору включает все затраты Эксперта, в том числе связанные с устранением замечаний по требованию Госоргана.

3. СРОК ВЫПОЛНЕНИЯ РАБОТ И ДЕЙСТВИЯ ДОГОВОРА

3.1. Срок выполнения работ по проведению государственной историко-культурной экспертизы и передачи Заказчику Актов по результатам государственной историко-культурной экспертизы, подписанных экспертом, составляет 700 (семьсот) календарных дней со дня заключения договора при условии передачи Заказчиком завершённой проектной документации, подлежащей экспертизе и документов, необходимых для проведения экспертизы, список которых установлен Постановлением Правительства РФ от 25.04.2024 №530. Документы предоставляются Эксперту в течение 5 рабочих дней со дня заключения настоящего Договора, в электронном виде, в формате PDF. Сроки рассмотрения и согласования Актов по результатам государственной историко-культурной экспертизы устанавливаются регламентом Госоргана.

4. ОТВЕТСТВЕННОСТЬ СТОРОН

4.1. Эксперт обязан обеспечить выполнение Договора в установленный срок.

4.2. За невыполнение или ненадлежащее выполнение обязательств по настоящему Договору Эксперт и Заказчик несут имущественную ответственность в соответствии с действующим законодательством.

4.3. За нарушение Экспертом сроков выполнения работ по Договору Эксперт обязан по письменному требованию оплатить Заказчику неустойку от общей стоимости по Договору за

каждый день просрочки в размере 1/300 от ключевой ставки ЦБ РФ, но не более 20% от цены Договора.

4.4. За нарушение Заказчиком сроков оплаты выполненных по Договору работ Заказчик обязан по письменному требованию оплатить Эксперту неустойку в размере 1/300 от ключевой ставки ЦБ РФ за каждый день просрочки, но не более 20% от цены Договора.

4.5. Гарантия на результат работ по Договору составляет период, равный периоду рассмотрения органом охраны объектов культурного наследия заключения экспертизы и прилагаемых к нему документы и материалы, включая срок устранения замечаний, предложений, подготовки и подачи нового заключения экспертизы и прилагаемых к нему документов и материалов, в случае несогласия органа охраны объектов культурного наследия с заключением экспертизы без ограничений количества указанных обстоятельств, случаев.

4.6. Эксперт заверяет и гарантирует в отношении себя следующие обстоятельства:

4.6.1. является добросовестным налогоплательщиком (своевременно и полно исчисляет, и уплачивает налоги);

4.6.2. не искажает факты хозяйственной жизни и не ведет фиктивный документооборот;

4.6.3. не совершает сделки/операции с целью неуплаты или неполной уплаты и/или зачета/возврата суммы налога;

5. УВЕДОМЛЕНИЯ

5.1. Любые уведомления, направляемые Сторонами в рамках настоящего Договора, должны быть оформлены в письменном виде и отправлены по почте заказным или ценным письмом с уведомлением/извещением о вручении (далее - извещение), курьерской службой, либо вручены уполномоченным представителем Стороны, отправляющей такое уведомление, уполномоченному представителю Стороны, принимающей такое уведомление, по акту приема-передачи документов. Датой уведомления считается дата его доставки, указанная в уведомлении о вручении или доставке, либо дата, указанная в акте приема-передачи документов.

5.2. Если по какой-либо причине извещение о необходимости получения уведомления, направленное почтовой службой по адресу, указанному в разделе 12 настоящего Договора, либо по адресу места нахождения Стороны, по любой причине не было принято Стороной, такое уведомление считается полученным по прошествии 5 (пяти) рабочих дней после его передачи в почтовое отделение, направившее извещение о необходимости получения уведомления.

6. ПРОЧИЕ УСЛОВИЯ

6.1. Заказчик в любое время имеет право расторгнуть Договор в одностороннем внесудебном порядке письменным уведомлением не менее чем за 20 (двадцать) дней. При расторжении Договора оплате подлежат выполненные к моменту расторжения работы/оказанные услуги. Стоимость авансированных работ/услуг, не выполненных Исполнителем подлежит возврату Заказчику в течение 5 дней с даты расторжения Договора по настоящему пункту.

6.2. До начала выполнения и в процессе проведения экспертизы Исполнитель вправе запрашивать у Заказчика документы, необходимые для проведения данной экспертизы, список которых установлен Постановлением Правительства РФ от 25.04.2024 №530.

6.3. Передачу документов для согласования с Госорганом осуществляет Заказчик.

6.4. Право собственности у Заказчика на создаваемую (передаваемую) продукцию наступает с момента полной оплаты работ по Договору.

6.5. К настоящему Договору прилагаются и являются его неотъемлемой частью:

Приложение №1 – Перечень объектов культурного наследия.

ЗАКАЗЧИК:
ООО «Профиль»,

Юр. Адрес: 194044, Санкт-Петербург, ул.
Чугунная, д.4а, офис 500
Факт. Адрес: 194044, Санкт-Петербург, ул.
Чугунная, д.4а, офис 500
ИНН 7802182380/КПП 780401001
р/счет 40702810102000001857 в АО "СМП
БАНК", Санкт-Петербург
к/счет 301018107000000000783
БИК 044030783
ОГРН 1037804035851, ОКПО 57921814
ОКВЭД 42.21; 42.22; 45.24; 42.25; 74.20

ИСПОЛНИТЕЛЬ:
ЭКСПЕРТ:
Давыдова Нина Анатольевна



Сальников Д.В.

A handwritten signature in blue ink, appearing to read 'Н.А. Давыдова', is positioned above a horizontal line.

Давыдова Н.А.

ПЕРЕЧЕНЬ ОБЪЕКТОВ КУЛЬТУРНОГО НАСЛЕДИЯ

Ленинградская область, Кировский район.

Объект культурного наследия регионального значения «Братское захоронение летчиков-балтийцев, погибших в 1942 г.». Ленинградская область, Кировский район, д. Выстав, в 15 км севернее ст. Войбокало, на юго-восточной окраине деревни.

Объект культурного наследия регионального значения «Братское захоронение советских воинов, погибших в 1941-1944 гг.». Ленинградская область, Кировский район, д. Лаврово, в 18 км к северо-западу от ст. Войбокало, на побережье Ладоги, близ автодороги Войбокало-Кобона.

Объект культурного наследия регионального значения «Братское захоронение ленинградцев, погибших при эвакуации 1941-1943 гг.». Ленинградская область, Кировский район, д. Лаврово, в 18 км к северо-западу от ст. Войбокало, на побережье Ладоги, близ гражданского кладбища.

Объект культурного наследия регионального значения «Братское захоронение советских воинов, погибших в 1941-1944 гг.». Ленинградская область, Кировский район, д. Низово, в 2,5 км к востоку от д. Кобона, в центре деревни.

Объект культурного наследия регионального значения «Братское захоронение советских воинов и ленинградцев, погибших в 1941-1943 гг.». Ленинградская область, Кировский район, д. Кобона, в 25 км северо-западнее ст. Войбокало, на побережье Ладоги; на гражданском кладбище, на восточной стороне кладбища.

Объект культурного наследия регионального значения «Памятный знак-стела, посвящен «Дороге жизни», которая проходила здесь в 1941-43 гг.». Ленинградская область, Кировский район, Войбокало, ж.д. станция, на линии Мга-Волховстрой, в зоне станции.

Объект культурного наследия регионального значения «Памятник-автомашина в честь автомобилистов, работавших на «Дороге жизни», проходившей здесь в 1941-1943 гг. Рядом - место захоронения неизвестного шофера, погибшего в годы войны». Ленинградская область, Кировский район, д. Дусьево, близ перекрестка дорог Ленинград - Петрозаводск и Войбокало – Кобона.

Ленинградская область, Ломоносовский район.

Объект культурного наследия регионального значения «Братское захоронение советских воинов, погибших в 1919 г.». Ленинградская область, Ломоносовский муниципальный район, Гостилицкое сельское поселение, деревня Гостилицы, ул. Парковая.

Объект культурного наследия федерального значения «Памятник "Гостилицкий" на "Ораниенбаумском пятачке"». Ленинградская область, Ломоносовский район, деревня Гостилицы, 23-км автомобильной дороги «Петродворец-Кейкино».

Объект культурного наследия регионального значения "Памятник-obelisk на рубеже обороны советских войск в 1941-44 гг. Ленинградская область, Ломоносовский район, д. Порожки, на 19 км Гостилицкого шоссе, в 2-х км к западу от деревни, на горе Колокольной.

Объект культурного наследия федерального значения «Памятник "Якорь"». Ленинградская область, Ломоносовский район, муниципальное образование «Пениковское сельское поселение», 10 км Гостилицкого шоссе.

Объект культурного наследия федерального значения «Памятник "Атака" на "Ораниенбаумском пятачке"». Ленинградская область, Ломоносовский район, МО Пениковское сельское поселение, 8 км Гостилицкого шоссе.

Объект культурного наследия федерального значения «Памятник "Январский гром" на "Ораниенбаумском пятачке"». Ленинградская область, Ломоносовский район, близ деревни Порожки, 19-й км Гостилицкого шоссе.

Объект культурного наследия регионального значения «Братское захоронение советских воинов, погибших в 1941-44 гг.; обозначено более 2500 фамилий погибших, в том числе 4 Героя Советского Союза - Пальчиков С.П., Рытов Н.А., Скуридин А.К., Спирин А.И.». Ленинградская область, Ломоносовский район, д. Гостилицы, в 20 км к югу от г. Ломоносова, на 23 км Гостилицкого шоссе. В центре деревни, близ памятника-obeliska, относящегося к «Зеленому поясу Славы» Ленинграда.

Объект культурного наследия федерального значения «Памятник 'Берег мужественных' на "Ораниенбаумском пятачке"». Ломоносовский район, деревня Керново. Ленинградская область, Сосновоборский городской округ, г. Сосновый Бор, ул. Набережная реки Воронки, д. 6.

ЗАКАЗЧИК:

ИСПОЛНИТЕЛЬ:

Генеральный директор
ООО «Профиль»

Эксперт:



Сальников Д.В.

Давыдова Н.А.

Приложение № 6 к акту по результатам государственной историко-культурной экспертизы проектной документации на проведение работ по сохранению объекта культурного наследия регионального значения «Братское захоронение советских воинов, погибших в 1941-1944 гг.», расположенного по адресу: Ленинградская обл., Кировский р-н, д. Лаврово, в 18 км к северо-западу от ст. Войбокало, на побережье Ладоги, близ автодороги Войбокало-Кобона: «Разработка научно-проектной документации на проведение работ по сохранению (в целях реставрации) объектов культурного наследия - памятников военной истории, расположенных на территории Кировского района Ленинградской области», ООО «Профиль», 2025 г. Шифр 2025-341. Объект 5 от 01.12.2025 г.

Документы, представленные заказчиком.

- Задание комитета по сохранению культурного наследия Ленинградской области № 05-05/25-29 от 03.03.2025 г.
- Копия лицензий разработчика проектной документации на деятельность по сохранению объектов культурного наследия №МКРФ 02430 от 06.04.2015 г.
- Выписка ЕГРН от 20.08.2025.
- Разрешение на проведение работ по сохранению объекта культурного наследия № 05-02/25-48 от 03.07.2025.
- Выкопировки из Решения ленинградского областного Совета народных депутатов №189 от 16.05.1988.

СОГЛАСОВАНО:

Глава администрации муниципального образования Суховское сельское поселение Кировского муниципального района Ленинградской области

(должность, наименование организации)

В.А. Зайцев
(подпись) (Ф.И.О.)

2025 г.



УТВЕРЖДАЮ:

Заместитель Председателя Правительства Ленинградской области – председатель комитета по сохранению культурного наследия

(должность, наименование органа охраны объектов культурного наследия)

В.О. Цой
(подпись) (Ф.И.О.)

2025 г.



Применяемая записка
Президента Правительства
ЛО - Комитет по сохранению
культурного наследия
01-08-1888/2025-0-1
05.03.2025

ЗАДАНИЕ

на проведение работ по сохранению объекта культурного наследия, включенного в единый государственный реестр объектов культурного наследия (памятников истории и культуры) народов Российской Федерации, или выявленного объекта культурного наследия

от 03.03.2025 № 05-05/25-29

1. Наименование и категория историко-культурного значения объекта культурного наследия, включенного в единый государственный реестр объектов культурного наследия (памятников истории и культуры) народов Российской Федерации (далее – реестр), или наименование выявленного объекта культурного наследия:

Объект культурного наследия регионального значения
«Братское захоронение советских воинов, погибших в 1941–1944 гг.»

2. Адрес места нахождения объекта культурного наследия, включенного в реестр, или выявленного объекта культурного наследия по данным органов технической инвентаризации:

Ленинградская область, Кировский район
(субъект Российской Федерации)

д. Лаврово, в 18 км к северо-западу от ст. Войбокало, на побережье Ладоги, близ автодороги Войбокало-Кобона
(населенный пункт)

улица	-	д.	-	корп./стр.	-	Офис/кв.	-
-------	---	----	---	------------	---	----------	---

3. Сведения о собственнике либо ином законном владельце объекта культурного наследия, включенного в реестр, или выявленного объекта культурного наследия:
Собственник (законный владелец): правообладатель администрация муниципального образования Суховское сельское поселение Кировского муниципального района Ленинградской области.

(указать полное наименование, организационно-правовую форму юридического лица в соответствии с учредительными документами; фамилию, имя, отчество (при наличии) – для физического лица)

Адрес места нахождения:

Ленинградская область, Кировский район
(субъект Российской Федерации)

д. Сухое
(населенный пункт)

улица	-	д.	32	корп.	-	офис/кв.	-
СНИЛС	-	-	-	-	-	-	-

ОГРН/ОГРНИП	1 0 5 4 7 0 0 3 2 5 7 1 2
Ответственный представитель:	Зайцев Владимир Анатольевич (фамилия, имя, отчество (при наличии))
Контактный телефон:	8 (813) 625-33-45
Адрес электронной почты:	suxovskoesp@ya.ru

4. Сведения об охранном обязательстве собственника или иного законного владельца объекта культурного наследия: на дату выдачи настоящего задания охранное обязательство не утверждалось

Дата	-
Номер	-
Орган охраны объектов культурного наследия, выдавший документ	-

5. Реквизиты документов об утверждении границы территории объекта культурного наследия, включенного в реестр, или выявленного объекта культурного наследия:

Приказ комитета по культуре Ленинградской области от 18.11.2013 № 75

6. Реквизиты документов об утверждении предмета охраны объекта культурного наследия, включенного в реестр, или выявленного объекта культурного наследия, описание предмета охраны:

Приказ комитета по сохранению культурного наследия Ленинградской области от 03.02.2023 № 01-03/23-62

7. Реквизиты документов о согласовании органом охраны объектов культурного наследия ранее выполненной проектной документации на проведение работ по сохранению объекта культурного наследия, возможности ее использования при проведении работ по сохранению объекта культурного наследия:

Проектная документация на проведение работ по сохранению объекта культурного наследия регионального значения «Братское захоронение советских воинов, погибших в 1941-1944 гг.» ранее не разрабатывалась.

8. Состав и содержание проектной документации на проведение работ по сохранению объекта культурного наследия:

Раздел 1. Предварительные работы:

- 1.1. Ознакомление с объектом в натуре, документацией по объекту, составление акта технического состояния и определение процента утрат, составление акта определения влияния предполагаемых к проведению видов работ на конструктивные и другие характеристики надежности и безопасности объекта культурного наследия; предварительное инженерное заключение, составление плана работ; разработка проекта первоочередных противоаварийных и консервационных мероприятий (при необходимости), на основании отчета о техническом состоянии (акта технического состояния) объекта культурного наследия или предварительного инженерного заключения, включающего:
 - пояснительную записку;
 - рабочую документацию;
 - объектную и локальные сметы.
- 1.2. Документально-протокольная фотофиксация;
- 1.3. Исходно-разрешительная документация.

Раздел 2. Комплексные научные исследования:

1. Этап до начала производства работ	2. Этап в процессе производства работ
2.1.1. Историко-архивные и библиографические исследования; 2.1.2. Составление исторической справки на основе опубликованных материалов; 2.1.3. Историко-архитектурные натурные исследования: архитектурный обмер памятника в целом; архитектурный обмер отдельных частей памятника в объеме, необходимом для	

<p>разработки проектной документации;</p> <p>2.1.4. Фотофиксация;</p> <p>2.1.5. Инженерно-технические исследования: натурное обследование состояния строительных и отделочных материалов (бетон, известняк, гранит, металл, шовный раствор и т.д.) в объеме, необходимом для разработки проектной документации; отбор образцов строительных и отделочных материалов; лабораторные исследования строительных и отделочных материалов (петрографические, стратиграфические, микологические анализы, химический анализ водорастворимых солей) (при необходимости);</p> <p>2.1.6. Составление отчета по комплексным научным исследованиям;</p> <p>2.1.7. Разработка технологий производства работ по сохранению объекта культурного наследия.</p>	
Раздел 3. Проект реставрации и приспособления:	
1. Эскизный проект (архитектурные и конструктивные решения проекта):	2. Проект (проектная документация)
<p>3.1.1.* Архитектурные решения;</p> <p>3.1.2.* Конструктивные и объемно-планировочные решения;</p> <p>3.1.3.* Составление чертежей, пояснительной записки с обоснованием проектных решений.</p> <p><i>*При необходимости по решению заказчика работ по сохранению объекта культурного наследия либо проектной организации</i></p>	<p>3.2.1. Пояснительная записка;</p> <p>3.2.2. Архитектурные решения;</p> <p>3.2.3. Конструктивные решения;</p> <p>3.2.4. Проект организации проведения работ по сохранению объекта;</p> <p>3.2.5. Перечень мероприятий по охране окружающей среды;</p> <p>3.2.6. Перечень мероприятий по обеспечению доступа инвалидов и малоподвижных групп населения к объекту культурного наследия;</p> <p>3.2.7. Перечень мероприятий по гражданской обороне, мероприятий по предупреждению чрезвычайных ситуаций природного и техногенного характера;</p> <p>3.2.8. Проект инженерного оборудования объекта (инженерное оборудование, сети инженерно-технического обеспечения, инженерно-технические мероприятия, технологические решения) (при необходимости).</p>
Раздел 4. Рабочая проектно-сметная документация:	
1. Этап до начала производства работ	2. Этап в процессе производства работ
<p>4.1.1. Рабочий проект ремонтно-реставрационных работ;</p> <p>4.1.2. Технологии проведения работ по сохранению на объекте культурного наследия;</p> <p>4.1.3. Отдельные архитектурные детали;</p> <p>4.1.4. Чертежи общего вида конструкций;</p> <p>4.1.5. Чертежи изделий (план, фасад, разрез) (при необходимости);</p> <p>4.1.6. Маркировочные чертежи и шаблоны (при необходимости);</p> <p>4.1.7. Чертежи деталей и узлов конструкций (при необходимости);</p> <p>4.1.8. Чертежи на изготовление реставрационных строительных изделий и конструкций индивидуального изготовления (при необходимости);</p>	<p>4.2.1. Уточнение проектных решений по результатам раскрытий в процессе производства ремонтно-реставрационных работ.</p>

- 4.1.9. Спецификации на материалы и изделия;
4.1.10. Ведомости и сводные ведомости потребности в материалах;
4.1.11. Подготовка сметных расчетов на ремонтно-реставрационные работ.

Документация разрабатывается в соответствии с ГОСТ 21.501-2011 Система проектной документации для строительства (СПДС). Правила выполнения рабочей документации архитектурных и конструктивных решений

Раздел 5. Научно-реставрационный отчет:

Предоставляется после завершения производства работ лицом, осуществляющим разработку проектной документации на проведение работ по сохранению объекта культурного наследия, осуществлявшим научное руководство и авторский надзор за проведением работ, предусмотренных ст. 41-44 Федерального закона от 25.06.2002 № 73-ФЗ «Об объектах культурного наследия (памятниках истории и культуры) народов Российской Федерации» (далее – Федеральный закон № 73-ФЗ).

Отчетная документация оформляется и утверждается в соответствии с приказом Министерства культуры Российской Федерации от 25.06.2015 № 1840 «Об утверждении состава и порядка утверждения отчетной документации о выполнении работ по сохранению объекта культурного наследия, включенного в единый государственный реестр объектов культурного наследия (памятников истории и культуры) народов Российской Федерации, или выявленного объекта культурного наследия, порядка приемки работ по сохранению объекта культурного наследия и подготовки акта приемки выполненных работ по сохранению объекта культурного наследия, включенного в единый государственный реестр объектов культурного наследия (памятников истории и культуры) народов Российской Федерации, или выявленного объекта культурного наследия и его формы»

9. Порядок и условия согласования проектной документации на проведение работ по сохранению объекта культурного наследия:

Согласование проектной документации осуществляется в соответствии с административным регламентом предоставления на территории Ленинградской области государственной услуги «Согласование проектной документации на проведение работ по сохранению объекта культурного наследия», утвержденным приказом комитета по сохранению культурного наследия Ленинградской области от 19.11.2021 № 01-03/21-170 (далее – Административный регламент).

Для согласования проектной документации в комитет по сохранению культурного наследия Ленинградской области предоставляется:

- заявление о предоставлении государственной услуги по форме согласно приложениям 3,4 к Административному регламенту, подписанное руководителем юридического лица, физическим лицом, либо их уполномоченными представителями;
- документ, удостоверяющий личность заявителя;
- документы, удостоверяющие личность гражданина Российской Федерации, в том числе военнослужащих, а также документы, удостоверяющие личность иностранного гражданина, лица без гражданства, включая вид на жительство и удостоверение беженца (для физического лица);
- документ, подтверждающий полномочия лица, подписавшего заявление выписка из приказа о назначении на должность либо доверенность на право подписи (для юридического лица);
- заключение государственной историко-культурной экспертизы проектной документации, содержащей вывод о соответствии проектной документации на проведение работ по сохранению объекта культурного наследия требованиям государственной охраны объектов культурного наследия, на электронном носителе в формате переносимого документа (PDF);
- проектная документация на проведение работ по сохранению объекта культурного наследия, подлинник, в прошитом и пронумерованном виде в 2 (двух) экземплярах на бумажном носителе и электронном носителе в формате переносимого документа (PDF);
- представитель заявителя из числа уполномоченных лиц дополнительно

представляет документ, удостоверяющий личность и один из документов, оформленных в соответствии с действующим законодательством, подтверждающих наличие у представителя права действовать от лица заявителя, и определяющих условия и границы реализации права представителя на получение государственной услуги.

В случае если затрагиваются конструктивные и другие характеристики надежности и безопасности объекта культурного наследия проектная документация (в т.ч. проект первоочередных противоаварийных и консервационных мероприятий) подлежит государственной экспертизе. Предоставляется копия положительного заключения государственной экспертизы проектной документации по сохранению объекта культурного наследия, заверенная в установленном порядке.

10. Требования по научному руководству, авторскому и техническому надзору:

На все время проведения производственных работ по сохранению объекта культурного наследия, предусмотренных ст. 41-44 Федерального закона № 73-ФЗ, по представлению проектной организации, осуществляющей разработку проектной документации, по согласованию с органом государственной охраны культурного наследия назначается научный руководитель работ из числа высококвалифицированных и аттестованных специалистов. Научное руководство, авторский и технический надзор могут осуществляться руководителем авторского коллектива.

Привлечение для консультаций высококвалифицированных специалистов и ученых – при необходимости.

11. Дополнительные требования и условия:

1. В случае если затрагиваются конструктивные и другие характеристики надежности и безопасности объекта культурного наследия проектная документация выполняется в соответствии с требованиями постановления Правительства Российской Федерации от 16 февраля 2008 года № 87 «О составе разделов проектной документации и требованиях к их содержанию» (письмо Минкультуры России от 24 марта 2015 года № 90-01-39-ГП).

2. Запрещается вынесение инженерного оборудования и сетей на фасады здания.

3. Получение разрешения на проведение научно-исследовательских и изыскательских работ (шурфы, зондажи) на объекте культурного наследия осуществляется в соответствии с административным регламентом предоставления на территории Ленинградской области государственной услуги «Выдача разрешений на проведение работ по сохранению объектов культурного наследия регионального значения или выявленных объектов культурного наследия», утвержденным приказом комитета по сохранению культурного наследия Ленинградской области от 19.11.2021 № 01-03/21-169.

4. В ходе разработки проектной документации, при необходимости, уточнить предмет охраны объекта культурного наследия, включить его в состав пояснительной записки и направить проект предмета охраны в комитет по сохранению культурного наследия Ленинградской области (далее – Комитет) на рассмотрение, для принятия решения об утверждении либо об отказе в утверждении уточненного предмета охраны объекта культурного наследия.

5. Научно-проектная документация по сохранению объекта культурного наследия оформляется в соответствии с распоряжением комитета по культуре Ленинградской области от 01.02.2019 № 01-04/19-31.

6. Работы по сохранению объекта культурного наследия проводятся физическими лицами, аттестованными федеральным органом охраны объектов культурного наследия в установленном им порядке, состоящими в трудовых отношениях с юридическими лицами или индивидуальными предпринимателями, имеющими лицензию на осуществление деятельности по сохранению объектов культурного наследия (памятников истории и культуры) народов Российской Федерации, а также физическими лицами, аттестованными федеральным органом охраны объектов культурного наследия в установленном им порядке, являющимися индивидуальными предпринимателями, имеющими лицензию на осуществление деятельности по сохранению объектов культурного наследия (памятников истории и культуры) народов Российской Федерации.

7. В случае если при проведении производственных работ на объекте культурного наследия в рамках ст. 43, 44 Федерального закона № 73-ФЗ научным руководителем приняты решения о внесении принципиальных изменений (корректировки) в проектные решения, которые приведут к существенному изменению либо окажут влияние на ранее согласованные Комитетом архитектурные, конструктивные, инженерные и

технологические проектные решения, то такие принятые научным руководителем решения подлежат получению заключения государственной историко-культурной экспертизы и последующего согласования с Комитетом в соответствии с Административным регламентом.

В случае если при проведении производственных работ на объекте культурного наследия в рамках ст. 41, 42 Федерального закона № 73-ФЗ научным руководителем приняты решения о внесении принципиальных изменений (корректировки) в проектные решения рабочей документации (рабочие чертежи) на проведение ремонтных работ на объекте культурного наследия либо проекта выполнения первоочередных противоаварийных (консервационных) работ на объекте культурного наследия, являющихся основанием для выдачи Комитетом разрешения на проведение работ по сохранению объекта культурного наследия, такие решения направляются научным руководителем в адрес Комитета и заказчика на рассмотрение и принятия соответствующего решения о возможности выполнения работ по сохранению объекта культурного наследия, в рамках ранее выданного разрешения.

В случае если при проведении производственных работ на объекте культурного наследия в рамках ст. 41-44 Федерального закона № 73-ФЗ научным руководителем приняты решения о внесении принципиальных изменений (корректировки) в ранее согласованные Комитетом проектные решения, при реализации которых затрачиваются конструктивные и другие характеристики надежности и безопасности объекта культурного наследия, то проектная документация с такими решениями научного руководителя подлежит экспертизе.

При принятии научным руководителем решений о внесении изменений (корректировки) в ранее согласованные Комитетом проектные решения, при условии, что такие решения не оказывают принципиального влияния на конструктивные и другие характеристики надежности и безопасности объекта культурного наследия и на ранее согласованные Комитетом архитектурные, конструктивные, инженерные и технологические проектные решения, то такие решения научного руководителя оформляются авторскими листами. Информация о принятых в процессе производства работ проектных решениях и их реализации согласно авторским листам (подтверждение корректности ранее проведенных исследований или обоснование внесенных изменений в проектную документацию на основе проведенных дополнительных исследований в процессе производства работ; оценка полноты реализации проектных предложений по каждому разделу проектной документации) должна быть отражена в научном отчете в составе отчетной документации о выполнении работ по сохранению объекта культурного наследия.

Задание подготовлено:

Главный специалист отдела по осуществлению полномочий Ленинградской области в сфере объектов культурного наследия

(должность, наименование
органа охраны объектов
культурного наследия)

(подпись)

А.А. Куликов
(ф.и.о. полностью)



АДМИНИСТРАЦИЯ
ЛЕНИНГРАДСКОЙ ОБЛАСТИ

КОМИТЕТ ПО СОХРАНЕНИЮ
КУЛЬТУРНОГО НАСЛЕДИЯ
ЛЕНИНГРАДСКОЙ ОБЛАСТИ

191311, Санкт-Петербург, ул. Смольного, д. 3
Тел./факс: 8 (812) 539-45-00



РАЗРЕШЕНИЕ

на проведение работ по сохранению объекта культурного
наследия, включенного в единый государственный реестр
объектов культурного наследия (памятников истории
и культуры) народов Российской Федерации,
или выявленного объекта культурного наследия

от 03.07.2025 № 05-02/25-48

В соответствии с пунктом 2 статьи 45 Федерального закона от 25 июня 2002 года
№ 73-ФЗ «Об объектах культурного наследия (памятников истории и культуры) народов
Российской Федерации»

Выдано

Обществу с ограниченной ответственностью
«Профиль»

(полное наименование юридического лица с указанием его организационно-правовой
формы или Ф.И.О. - индивидуального предпринимателя - проводящей(его) работы по
сохранению объектов культурного наследия)

ИНН
ОГРН/ОГРНИП

7	8	0	2	1	8	2	3	8	0										
1	0	3	7	8	0	4	0	3	5	8	5	1							

Адрес места нахождения
(места жительства)

194044
(индекс)

Санкт-Петербург
(Республика, область, район, город)

Чугунная
(улица)

4
(дом)

-
(корпус)

А
(лит.)

500
(кв.)

Контактный телефон:
(включая код города)

8 (812) 640-66-60

факс

8 (640) 640-66-69

Сайт/Эл. почта:

info@skprofil.ru; naumovss@skprofil.ru

Лицензия на осуществление деятельности по сохранению объектов культурного наследия:

Выдана

МКРФ № 02430
(№ лицензии)

от 06 апреля 2015 года
(дата выдачи лицензии)

Виды работ:

Проведение научно-исследовательских и научно-изыскательских работ,
на объекте культурного наследия регионального значения «Братское захоронение
советских воинов, погибших в 1941-1944 гг.» по адресу: Ленинградская область, Кировский
район, д. Лаврово, в 18 км к северо-западу от ст. Войбокало, на побережье Ладоги, близ
автодороги Войбокало-Кобона

(Наименование и категория историко-культурного значения объекта культурного наследия)

Основание для выдачи разрешения:

Договор – подряда (контракт) на выполнение работ:

Государственный контракт от 21.04.2025 № 005/2025-ПСД, заключенный между
государственным казенным учреждением Ленинградской области «Дирекция по сохранению
культурного наследия» и обществом с ограниченной ответственностью «Профиль»

(дата и №)

Согласно	Схеме шурфов и зондажей (приложение к настоящему разрешению)
(наименование проектной документации, рабочей документации или схем (графического плана))	

Разработанных обществом с ограниченной ответственностью «Профиль»
(полное наименование с указанием организационно-правовой
формы организации)

ИНН

ОГРН/ОГРНИП

7	8	0	2	1	8	2	3	8	0										
1	0	3	7	8	0	4	0	3	5	8	5	1							

Лицензия на осуществление деятельности по сохранению объектов культурного наследия:

Выдана

МКРФ № 02430

(№ лицензии)

от 06 апреля 2015 года

(дата выдачи лицензии)

Адрес места нахождения
(места жительства)

194044

(индекс)

Санкт-Петербург

(Республика, область, район, город)

Чугунная

(улица)

4

(дом)

-

(корпус)

А

(лит.)

500

(кв.)

Согласованной

не предусмотрено законодательством Российской Федерации в сфере
объектов культурного наследия

Авторский надзор: не предусмотрено законодательством Российской Федерации в сфере
объектов культурного наследия

(полное наименование с указанием организационно-правовой формы организации)

ИНН

ОГРН/ОГРНИП

-	-	-	-	-	-	-	-	-	-	-	-	-	-	-	-	-	-	-	-
-	-	-	-	-	-	-	-	-	-	-	-	-	-	-	-	-	-	-	-

Адрес места нахождения
(места жительства)

(индекс)

(Республика, область, район, город)

(улица)

(дом)

(корпус)

(лит.)

(офис)

Договор (приказ) на осуществление авторского надзора: не предусмотрено Российской
Федерации в сфере объектов культурного наследия

Научное руководство: не предусмотрено законодательством Российской Федерации
в сфере объектов культурного наследия

(должность, Ф.И.О.) (наименование документа, дата и №)

[illegible]

---		---	
(индекс)		(Республика, область, район, город)	
---	---	---	---
(улица)	(дом)	(литера)	(офис)

Договор (приказ) на осуществление технического надзора: не предусмотрено
законодательством Российской Федерации в сфере объектов культурного наследия

Разрешение выдано на срок до " 15 " ноября 20 25 года

Заместитель председателя комитета



Г.Е. Лазарева

Приложение к разрешению комитета по сохранению
культурного наследия Ленинградской области на
проведение работ по сохранению объекта культурного
наследия, включенного в единый государственный реестр
объектов культурного наследия (памятников истории
и культуры) народов Российской Федерации, или
выявленного объекта культурного наследия
от 03.07.2025 № 05-02/25-48

Схема шурфов и зондажей, представленная в заявлении от 26.06.2025 № П-106
(вх. от 27.06.2025 № 01-09-5874/2025)

Условные обозначения

Шурфы

2025-341-ПР 5					
Братские захоронения советских бойцов, погибших в 1941-1944 гг. по адресу: Ленинградская область, Кировский район, д. Лаброво, в 18 км к северо-западу от ст. Водонкало, на подеревье Лабров, близ автодороги Водонкало-Лабдино					
Изм.	Кол. уч.	Лист	№ док.	Подп.	Дата
Разработ		Геладзе			
Проверил		Антонов			
Предварительные работы					
Схема шурфов и зондажей					
И. контр.	Наумов				
			Стадия	Лист	Листов
			П	1	1
			ПРОФИЛЬ		
			Санкт-Петербург 2025г.		

ИНСТРУКЦИЯ
ДЛЯ ОРГАНИЗАЦИИ, ОСУЩЕСТВЛЯЮЩЕЙ РАБОТЫ
ПО НАСТОЯЩЕМУ РАЗРЕШЕНИЮ

1. На месте проведения работ иметь заверенное в установленном порядке настоящее разрешение и необходимую проектную документацию для выполнения работ по сохранению объекта культурного наследия, включенного в единый государственный реестр объектов культурного наследия (памятников истории и культуры) народов Российской Федерации, или выявленного объекта культурного наследия (далее - Объект).
2. Выполнять условия настоящего разрешения, не допуская отступлений и изменений проекта в натуре без надлежащего разрешения организаций, согласовавших проектную документацию.
3. Проводить систематические научно-исследовательские работы в процессе проведения работ на Объекте.
4. Обеспечить научную фиксацию Объекта в процессе проведения работ, дополнительные обмеры, фотографирование до начала работ, в процессе их проведения и после окончания работ.
5. Обеспечить сохранение всех элементов Объекта, обнаруженных раскрытием в процессе исследований и проведения работ на Объекте.
6. Своевременно составлять акты на скрытые работы и этапы работ.
7. Вести Общий журнал производства работ.
8. Приостанавливать работы на основании принятых решений уполномоченных органов государственной охраны объектов культурного наследия, научного руководства, авторского и технического надзора.
9. В случае продолжения проведения работ на Объекте, по истечении срока действия настоящего разрешения получить новое разрешение.
10. После окончания действия настоящего разрешения и по окончании выполненных работ представить к приемке работ по сохранению Объекта выполненные работы для оформления Акта приемки выполненных работ по сохранению Объекта.
11. Настоящее разрешение не предоставляет право на проведение работ, затрагивающих конструктивные и другие характеристики надежности и безопасности Объекта.

руководитель проекта
(должность, получившего)

"4" июля 2025 г.

[подпись]
(подпись)

Антонов Н.В.
(Ф.И.О.)



ЛЕНИНГРАДСКИЙ ОБЛАСТНОЙ СОВЕТ НАРОДНЫХ ДЕПУТАТОВ
ИСПОЛНИТЕЛЬНЫЙ КОМИТЕТ

Р Е Ш Е Н И Е

от 16.05.88 № 189

Ленинград

Об утверждении списка военно-исторических памятников и памятных мест, подлежащих охране в Ленинградской области

Исполнительный комитет Ленинградского областного Совета народных депутатов отмечает, что Управлением культуры проведена значительная работа по выявлению и учету в районах и городах области военно-исторических памятников и памятных мест, связанных с борьбой советского народа за свободу и независимость нашей Родины. Постановлениями Совета Министров РСФСР 43 таких памятника утверждены как памятники республиканского значения, а более сорока взяты под государственную охрану решениями облисполкома.

В связи с выявлением и взятием на учет за последние годы еще более 600 военно-исторических памятников и памятных мест, в соответствии с Законом РСФСР "Об охране и использовании памятников истории и культуры" по согласованию с Министерством культуры РСФСР Исполнительный комитет Ленинградского областного Совета народных депутатов РЕШИЛ:

1. Утвердить представленный Управлением культуры прилагаемый список военно-исторических памятников и памятных мест, подлежащих охране как памятники местного (областного) значения.

2. Исполкомам городских и районных Советов народных депутатов:

2.1. Обеспечить сохранение и содержание в благоустроенном состоянии названных памятников и памятных мест при участии предприятий, учреждений и организаций, на территории или в принадлежности которых находятся эти памятники и памятные

по их благоустройству и обозначению.

6. Контроль за исполнением решения возложить на заместителя председателя облисполкома В.П.Ворфоломеева.

Первый заместитель
председателя исполкома

Секретарь исполкома



Л.Койколайнен

В.Пылин

СПРАВКА

о военно-исторических памятниках и памятных местах
советского времени в районах и городах Ленинградской
области на ~~25/IV/88 г.~~ 16/V-88 г.

№ п/п	Районы и города	Число памятников и памятных мест		Всего памятников и памятных мест	Стр.
		Утв. до 1988 г.	С 16/V-88 г.		
1	2	3	4	5	6
1.	Бокситогорский р-н	2/-	16	2	18
2.	Волосовский р-н	0 -/-	30	4	30
3.	г. Волхов	-/I	7	2	8
4.	Волховский р-н	I/3	18	3	22
5.	Всеголовский р-н	41 42 I/3	70-1	9	84
6.	г. Выборг	I/I	3	1	5
7.	Выборгский р-н	-/9	43	5	52
8.	г. Гатчина	I/-	8	2	9
9.	Гатчинский р-н	-/2	66-1	2	68
10.	Кингисеппский р-н	-/8	76	9	84
11.	Киришский р-н	0 -/-	23	3	23
12.	Кировский р-н	II/-	47-4	6	58-4
13.	Лодейнопольский р-н	I/3	20	3	24
14.	Ломоносовский р-н	7/I	45-1	6	53
15.	Лужский р-н	2/2	61	7	65
16.	Подпорожский р-н	-/I	24	3	25
17.	Приозерский р-н	-/2	19	3	21
18.	Сланцевский р-н	-/I	25	3	26
19.	г. Сосновый Бор	I/2	6	1	7
20.	Тихвинский р-н	4/2	20	3	26
21.	Тосненский р-н	I/2	39-1	5	42
		43/41	666	88	750
		84 85	669		754

Условное обозначение:

В графе 3 числитель дроби означает памятники, утвержденные Совмином РСФСР, знаменатель - памятники, утвержденные Леноблсполкомом.

~~Исполнительная дирекция~~

Инспекция охраны памятников
Упр. культуры

СПРАВКА

о военно-исторических памятниках и памятных местах
советского времени в районах и городах Ленинградской
области на ~~25/IV/88 г.~~ 16/V-88 г.

№ п/п	Районы и города	Число памятников и памятных мест		Всего памятников и памятных мест	Стр.	
		Утв. до 1988 г.	С 16/V-88 г.			
1	2	3	4	5		
1.	Бокситогорский р-н	2/-	16	2	18	2
2.	Волосовский р-н	0 -/-	30	4	30	4
3.	г. Волхов	-/1	7	2	8	8
4.	Волховский р-н	1/3	18	3	22	10
5.	Всеголовский р-н	41 12 11/3	70-1	9	84	13
6.	г. Выборг	1/1	3	1	5	22
7.	Выборгский р-н	-/9	43	5	52	23
8.	г. Гатчина	1/-	8	2	9	28
9.	Гатчинский р-н	-/2	66-1	2	68	30
10.	Кингисеппский р-н	-/8	76	9	84	38
11.	Киришский р-н	0 -/-	23	3	23	47
12.	Кировский р-н	11/-	47-4	6	58-4	50
13.	Лодейнопольский р-н	1/3	20	3	24	56
14.	Ломоносовский р-н	7/1	45-1	6	53	59
15.	Лужский р-н	2/2	61	7	65	65
16.	Подпорожский р-н	-/1	24	3	25	72
17.	Приозерский р-н	-/2	19	3	21	75
18.	Сланцевский р-н	-/1	25	3	26	78
19.	г. Сосновый Бор	1/2	6	1	7	81
20.	Тихвинский р-н	4/2	20	3	26	82
21.	Тосненский р-н	1/2	39-1	5	42	85
		43/41	666	88	750	-
		84 85	669		754	

Условное обозначение:

В графе 3 числитель дроби означает памятники, утвержденные
Совмином РСФСР, знаменатель - памятники, утвержденные Леноблспол-
комом.

~~Подпись/подпись~~

Инспекция охраны памятн.
Упр. культуры

12. КИРОВСКИЙ РАЙОН

№ п/п	Местонахождение памятников и памятных мест	Наименование памятников и памятных мест
г. К И Р О В С К, в 3-х местах		
1.	Советская улица, на северной стороне Дома культуры энергетиков, у ограды стадиона.	Братское захоронение советских воинов, погибших в 1941-44 гг.
2.	Краснофлотская ул., близ школы-интерната.	Братское кладбище, где захоронены советские воины, погибшие в 1943-1944 гг.; в том числе Герои Советского Союза: ШУШИН Иван Федорович (1924-1943) и КУЗНЕЦОВ Анатолий Иванович (1914-1943).
3.	Северная окраина города, в зоне д. Марьино, на гражданском кладбище.	Братское захоронение советских воинов, погибших в 1941-44 гг.; в числе захороненных - Герой Советского Союза: МОЛОДЦОВ Дмитрий Семенович (1908-1943), рядом, в 5 м - братское захоронение воинов-танкистов.
г. О Т Р А Д Н О Е, в 3-х местах.		
4.	Западная окраина города, на левобережной стороне реки Тосны, у впадения ее в р. Неву, близ памятника-обелиска, сражавшимся здесь в августе 1942 г. советским воинам.	Братское захоронение советских воинов, погибших в 1941-44 гг.
5.	На правобережной стороне р. Тосны, на гражданском кладбище.	Место, где захоронен Герой Советского Союза ПЕТРИКОВ Андрей Гаврилович (1907-1971).
6.	На том же гражданском кладбище, на другом участке.	Место, где захоронен Герой Советского Союза ШИЛОВ Владимир Андреевич (1910-1969).
г. ПЕТРОКРЕПЬСТЬ, в 3-х местах.		
7.	На южной окраине города, близ шоссе на г. Кировск, на левом берегу Невы, к югу от гражданского кладбища.	Памятник-стела на месте, где в 1943 г. была построена ж.д. переправа и ж.д. линия, связывавшая Ленинград со страной (после прорыва блокады Ленинграда).

I	2	3
8. На юго-западной окраине города, близ автодороги на г. Кировск, у берега Невы, на гражданском кладбище; на северной стороне.	Братское захоронение воинов Красной Армии, погибших в 1919 г.	
9. На том же гражданском кладбище, на восточной стороне.	Братское захоронение советских воинов, погибших в 1941-43 гг.	
раб. пос. <u>М р а</u> , в 2-х местах.		
10. На северо-западной окраине поселка, близ гражданского кладбища.	Братское кладбище советских воинов, погибших в 1941-44 гг.	
11. В южной части поселка, на Ленинградской улице.	Братское захоронение советских воинов и мирных жителей, погибших в фашистском концлагере во время Великой Отечественной войны.	
<u>Назиз</u> , раб. пос. у ж.д. станции Жихарево, в 3-х местах.		
12. В зоне центр. поселка, на гражданском кладбище, на 3-х участках.	Братские захоронения советских воинов, погибших в 1941-44 гг. (+2)	
13. д. Жихарево, в зоне раб. поселка <u>Назиз</u> , в 3-х км. к югу от ж.д. ст. Жихарево.	Братское захоронение советских воинов, погибших в 1941-44 гг.	
14. <u>Назиз</u> , раб. пос., в 5-ом поселке, в 20 км. к юго-западу от ж.д. ст. Жихарево.	Братское захоронение советских воинов, погибших в 1941-44 гг.	
<u>Павлово-на-Неве</u> , раб. поселок		
15. Пос. Дачное (в зоне поселка Павлово), в 2-х км. к северо-западу от ж.д. платформы "45 км" и в 6 км. к юго-западу от "46 км", автодороги Ленинград-Петрокрепость.	Братское захоронение советских воинов-минеров, погибших в 1944-1945 гг. при разминировании района.	
16. <u>Придадомский</u> раб. поселок в 18 км. к востоку от г. Кировска, на Петрозаводском шоссе, близ р. Назиз, близ восточной стороны поселка, на 64 км. Петрозаводского шоссе.	Памятный знак-стела на месте, где в 1943-44 гг. проходила единственная ж.д. линия, связывавшая осажденный Ленинград со страной (после прорыва блокады.).	
17. В 3-х км. южнее поселка,	Место захоронения железнодорожников, погибших от артиллерии и авиации противника при строительстве и восстановлении ж.д. линии, связывавшей осажденный Ленинград со страной.	

1 В списке ИП № 3-42 УК-ЖД, на Ленинградском шоссе

1	2	3
		+ 1
18. Смявино-1, раб.поселок, в 6 км. к северо-востоку от г. Кировска, на Петрозаводском шоссе, на восточной стороне поселка, в сквере на Песочной улице.		Братское захоронение советских воинов, погибших в 1941-44 гг.; на двух близлежащих участках. На северном участке в числе погибших Герой Советского Союза - ТОНЧАР Павел Иванович (1905-1943).
19. В 4-х км. к юго-востоку от поселка Смявино-1, близ птицефабрики "Северная", на месте, где до 1941 г. находился поселок № 5.		Памятное место, где в январе 1943 г. при прорыве Блокады Ленинграда проходили ожесточенные бои советских войск; сохранились руины завода. Установлен памятный знак-стела.
В СЕЛЬСКОЙ МЕСТНОСТИ		
20. д. Валдомский Остров, к северо-востоку от станции Войбокало, на линии Мга-Волховстрой, близ школы.		Братское захоронение советских воинов, погибших в 1941-44 гг. ✓
21. дер. Васильково, к северу от ст. Михарево, на линии Мга-Волховстрой.	2	Братское захоронение советских воинов, погибших в 1941-44 гг.)2
22. Войбокало, ж.д. станция, на линии Мга-Волховстрой, в зоне станции.		Памятный знак-стела, посвящен "Дороге жизни", которая проходила здесь в 1941-43 гг.)3 ✓
23. д. Выстав, в 15 км. севернее ст. Войбокало, на юго-восточной окраине деревни.		Братское захоронение летчиков-балтийцев, погибших в 1942 г. ✓
24. д. Горная Шальдижа, близ села Путилово, на южной окраине деревни.		Братское захоронение советских воинов, погибших в 1941-44 гг. ✓
25. д. Дусьево, близ перекрестка автодорог Ленинград-Петрозаводск и Войбокало-Кобона.		Памятник-автомашина в честь автомобилистов, работавших на "Дороге жизни", проходившей здесь в 1941-1943 гг. Рядом - место захоронения неизвестного шофера, погибшего в годы войны. ✓
д. Кобона, в 25 км. северо-западнее ст. Войбокало, на побережье Ладоги; на гражданском кладбище, в 2-х местах.		
26. На восточной стороне кладбища.		Братское захоронение советских воинов и ленинградцев, погибших в 1941-43 гг. ✓

)2 В списке ИП два участка, как разгранич.

)2 В зоне р.п. Назия

)3 Ст. с. Шали

1	2	3
27. На центральном участке кладбища. д. Лаврово, в 18 км. к северо-западу от ст. Войбокало, на побережье Ладоги, в 2-х местах.	Братское захоронение воинов-пограничников, погибших в 1941-1943 гг.	V
28. Вблизи автодороги Войбокало-Кобона.	Братское захоронение советских воинов, погибших в 1941-44 гг.	V
29. Вблизи гражданского кладбища.	Братское захоронение ленинградцев, погибших при эвакуации в 1941-43 гг.	V
30. д. Митюда, близ д. Выстав, в 18 км. к северу от ст. Войбокало, на северо-западной окраине деревни.	Братское захоронение советских воинов, погибших в 1941-44 гг.	V
31. пос. Молодцово, центральная усадьба совхоза "Мгинский", в 3-х километрах к востоку от поселка, на Смявинских высотах.	Памятная знак-стела на месте, где до 1941 г. находилось село Смявино, сожженное фашистами в 1941-43 гг.	V
д. Назия, близ ж.д. ст. Назия, на линии Мга-Волховстрой, к северу и северо-востоку от деревни, в 3-х местах.		
32. На северной окраине деревни, на гражданском кладбище.	Братское захоронение советских воинов, погибших в 1941-44 гг.	
33. В 1.5 км. к северо-востоку от д. Назия (от гражданского кладбища), близ дороги на с. Путилово.	Братское кладбище советских воинов, на месте медсанчасти, находившейся здесь в 1943 г.	
34. В 2.5 км. к северо-востоку от д. Назия, близ дороги на с. Путилово, в зоне быв. дер. Каменка.	Памятное место, где в январе 1943 г., располагался полевой командный пункт 2-ой ударной армии Волховского фронта. Здесь 12.01.43 г. находились и руководили боевыми действиями советских войск по прорыву блокады Ленинграда выдающиеся полководцы ВОРОШИЛОВ К.Е., ЗУКОВ Г.К., МЕРЕЦКОВ К.А., Установлена п/знак-стела.	
35. д. Низово, в 2,5 км. к востоку от д. Кобона, в центре деревни.	Братское захоронение советских воинов, погибших в 1941-44 гг.	

I	2	3
36. пос. Новая Мадукса, близ ст. Мадукса, на линии Мга-Кириши, в 600 м. к северо-востоку от ж.д. станции.	Братское захоронение советских воинов, погибших в 1941-44 гг., где захоронены Герои Советского Союза: ЛОСКУТОВ Степан Петрович (1916-1942), МАРТЫНОВ Александр Максимович (1911-1942), СИНЯВИН Федор Федорович (1904-1942), ФОМИН Федор Фролович (1915-1942).	
37. Новый Быт, ж.д. станция, на линии Мга-Войбокало, в 7 км. восточнее ст. Войбокало, в 200 м. к северо-западу от станции.	Братское захоронение советских воинов, погибших в 1941-44 гг.	
38. Петрозаводское шоссе, в 400 м. к северу от 57-го км., в зоне быв. дер. Липки, близ побережья Ладоги.	Памятный знак, посвященный подвигу советского воина Я.И. БОГДАНА, закрывшего своим телом амбразуру вражеского дзота в январе 1943 г.	
39. Поляны, ж.д. платформа, на линии Мга-Волховстрой, на северной стороне ж.д. платформы.	Памятный знак-стела с надписью, где сообщается, что в 1943 г. здесь, от ст. Поляны до Шлис-сельбурга (ныне Петрокрепость), под огнем врага была построена в короткий срок ж.д. линия, протяженностью около 30 км, связавшая Ленинград со страной.	
с. Путилово, в 5 км. к северу от ж.д. платформы Поляны, на линии Мга-Волховстрой, братские захоронения советских воинов, погибших в 1941-44 гг., на 3-х участках, в зоне села.		
40. Близ магазина сельпо.	} Брат. захор. сов. воинов, погибших в 1941-44 гг.	
41. На гражданском кладбище.		
42. В 300 м. южнее гражданского кладбища.		
43. д. Сандеда, в 13 км. к востоку от д. Кобона, на северо-западной окраине деревни, близ гражданского кладбища.	Братское захоронение советских воинов, погибших в 1941-44 гг.	

)¹ См. окрест. р.п. Сандеда

1	2	3
44. д. Черное, в 13 км. к северу от д. Кобона, на гражданском кладбище.	с. Шум, близ ж.д. ст. Войбокало: в 3-х местах	Братское захоронение советских воинов, погибших в 1941-44 гг.
45. Близ средней школы, в зоне быв. д. Эжново.		Братское захоронение советских воинов и ленинградцев, погибших в 1941-43 гг., в числе захороненных - ученый-геоботаник БОРЕЦКИЙ В.С., автор более 40 научных работ, лауреат гос. премии, проф. ЛГУ.
46. На южной окраине села.		Памятник-стела на рубеже обороны советских войск в 1941-44 гг.
47. На гражданском кладбище, в зоне быв. местечка <u>Сари</u> .		Братское захоронение советских воинов, погибших в 1941-44 гг.

Ранее утвержденные Совмином РСФСР и Облисполкомом военно-исторические памятники и памятные места по Кировскому району в данном списке не отражаются (II памятников).

Расстояния сельских населенных пунктов от райцентра и других населенных мест указаны ориентировочно, по прямой линии.

Сведения выписки об основных характеристиках и зарегистрированных правах на объект недвижимости (сооружение)

Реквизиты выписки

Наименование	Значение
Дата формирования выписки	20.08.2025
Регистрационный номер	****-**-****-*****

Реквизиты поступившего запроса

Наименование	Значение
Дата поступившего запроса	20.08.2025
Дата получения запроса органом регистрации прав	20.08.2025

Сведения об объекте недвижимости - сооружении

Наименование	Значение
Дата постановления на учет/ регистрации	11.08.2023 12:04:18
Кадастровый номер	47:16:0601002:624
Номер кадастрового квартала	47:16:0601002
Вид объекта недвижимости	002001004000, Сооружение
Площадь в кв. метрах	8.3
Назначение сооружения	14. Сооружения исторические
Наименование сооружения	«Братское захоронение, советских воинов, погибших в 1941-1944 гг.»
Год завершения строительства	1988
ОКАТО	41000000000,
Код КЛАДР	4700000000000,
Код региона	47, Ленинградская область
Иное описание местоположения	Кировский район, д.Лаврово, в 18 км к северо-западу от ст.Войбокало, на побережье Ладоги, близ автодороги Войбокало-Кобона
Неформализованное описание	РФ, Ленинградская область, Кировский муниципальный район, Суховское сельское поселение, д.Лаврово, в 18 км к северо-западу от ст.Войбокало, на побережье Ладоги, близ автодороги Войбокало-Кобона
Адрес в соответствии с ФИАС (Текст)	Ленинградская область, Кировский муниципальный район, Суховское сельское поселение, д.Лаврово, в 18 км к северо-западу от ст.Войбокало, на побережье Ладоги, близ автодороги Войбокало-Кобона
Кадастровая стоимость	1476675.24

Сведения о праве (бесхозяйное имущество)

Наименование	Значение
Дата постановления на учет/ регистрации	20.10.2023 11:47:59
Номер регистрации	47:16:0601002:624-47/057/2023-1У
Наименование органа местного самоуправления (органа государственной власти - для городов федерального значения Москвы, Санкт-Петербурга, Севастополя), представившего заявление о постановке на учет данного объекта недвижимости в качестве бесхозяйного	Администрация Муниципального образования Суховского сельское поселение Кировского муниципального района Ленинградской области

Статус записи об объекте недвижимости


Наименование	Значение
Статус записи об объекте недвижимости	Сведения об объекте недвижимости имеют статус "актуальные"

Объекты капитального строительства

Номер точки	X	Y	Описание закреп.	Погрешность, м
47:16:0601002:624				
Система координат:				

МСК 47				
1				
1	438074.76	2285919.24	-	0,1
2	438074.65	2285922.57	-	0,1
3	438072.21	2285922.60	-	0,1
4	438072.31	2285919.17	-	0,1

План (чертеж, схема) объекта недвижимости



Министерство культуры
Российской Федерации

ЛИЦЕНЗИЯ

№ МКРФ 02430 от 6 апреля 2015 г.

На осуществление деятельности по сохранению объектов культурного наследия (памятников истории и культуры) народов Российской Федерации

(указывается конкретный вид лицензируемой деятельности)

Виды работ, выполняемых в составе лицензируемого вида деятельности, в соответствии с частью 2 статьи 12 Федерального закона «О лицензировании отдельных видов деятельности»:

согласно приложению № 1 к лицензии

(указывается в соответствии с перечнем работ, установленных законодательством о лицензировании соответствующего вида деятельности)

Настоящая лицензия предоставлена:

Обществу с ограниченной ответственностью «Профиль»

ООО «Профиль»

(указывается полное и (в случае, если имеется), сокращенное наименование (в том числе фирменное наименование), организационно-правовая форма юридического лица (фамилия, имя и (в случае, если имеется) отчество индивидуального предпринимателя, данные документа, удостоверяющего его личность)

Основной государственный регистрационный номер юридического лица (индивидуального предпринимателя) (ОГРН) **1037804035851**

Идентификационный номер налогоплательщика (ИНН) **7802182380**

007818

Адрес места нахождения и места осуществления лицензируемого вида деятельности:

194044, г. Санкт-Петербург, Чугунная, д. 4, лит. А, оф. 500

(указывается адрес места нахождения (место жительства – для индивидуального предпринимателя), и адреса мест осуществления работ (услуг), выполняемых (оказываемых) в соответствии с лицензируемым видом деятельности)

Настоящая лицензия предоставлена на срок **бессрочно**

Настоящая лицензия переоформлена на основании решения лицензирующего органа – приказа:

№620 от 6 апреля 2015 г.

№433 от 15 апреля 2019 г.

Настоящая лицензия имеет 1 приложение, являющееся ее неотъемлемой частью на 1 листе.

Заместитель Министра

(подпись уполномоченного лица)



(Handwritten signature)

(подпись уполномоченного лица)

Н.П.Овсиенко

(Ф.И.О. уполномоченного лица)

Министерство культуры
Российской Федерации

ПРИЛОЖЕНИЕ № 1

к лицензии № МКРФ 02430 от 6 апреля 2015 г.

виды выполняемых работ:

разработка проектной документации по консервации, реставрации и воссозданию объектов культурного наследия (памятников истории и культуры) народов Российской Федерации;

разработка проектной документации по ремонту и приспособлению объектов культурного наследия (памятников истории и культуры) народов Российской Федерации;

реставрация, консервация и воссоздание оснований, фундаментов, кладок, ограждающих конструкций и распорных систем;

реставрация, консервация и воссоздание металлических конструкций и деталей;

реставрация, консервация и воссоздание деревянных конструкций и деталей;

реставрация, консервация и воссоздание декоративно-художественных покрасок, штукатурной отделки и архитектурно-лепного декора;

реставрация, консервация и воссоздание конструкций и деталей из естественного и искусственного камней;

реставрация, консервация и воссоздание произведений скульптуры и декоративно-прикладного искусства;

реставрация, консервация и воссоздание живописи (монументальной, станковой);

реставрация, консервация и воссоздание исторического ландшафта и произведений садово-паркового искусства;

ремонт и приспособление объектов культурного наследия (памятников истории и культуры) народов Российской Федерации.

Заместитель Министра

(должность уполномоченного лица)



(подпись уполномоченного лица)

Н.П.Овсиенко

(ф.и.о. уполномоченного лица)

007786

СОДЕРЖАНИЕ

Акта по результатам государственной историко-культурной экспертизы проектной документации на проведение работ по сохранению объекта культурного наследия регионального значения «Братское захоронение советских воинов, погибших в 1941-1944 гг.», расположенного по адресу: Ленинградская обл., Кировский р-н, д. Лаврово, в 18 км к северо-западу от ст. Войбокало, на побережье Ладоги, близ автодороги Войбокало-Кобона: «Разработка научно-проектной документации на проведение работ по сохранению (в целях реставрации) объектов культурного наследия - памятников военной истории, расположенных на территории Кировского района Ленинградской области», ООО «Профиль», 2025 г. Шифр 2025-341. Объект 5.

А к т государственной историко-культурной экспертизы	Лист № 1-29
Приложения к Акту государственной историко-культурной экспертизы:	
Приложение № 1 (Историческая иконография)	Лист № 30-32
Приложение № 2 (Предмет охраны объекта культурного наследия)	Лист № 33-37
Приложение № 3 (Границы территории объекта культурного наследия)	Лист № 38-42
Приложение № 4 (Материалы фотофиксации)	Лист № 43-48
Приложение № 5 (Протоколы и договоры с экспертами)	Лист № 49-69
Приложение № 6 (Документы, представленные заказчиком)	Лист № 70-96