

АКТ

по результатам государственной

историко-культурной экспертизы проектной документации на проведение работ по сохранению объекта культурного наследия регионального значения «Памятное место, где захоронены советские воины и мирные граждане, погибшие при налетах фашистской авиации в 1941-43 гг.; в числе погибших – известный ленинградский ученый-ботаник и географ В.П. Малеев», расположенного по адресу: Ленинградская область, Бокситогорский район, пос. Подборовье, в 29 км к востоку от пос. Ефимовский, близ ж.д. станции, к северо-востоку от вокзала – «Разработка научно-проектной документации на проведение работ по сохранению (в целях реставрации) объектов культурного наследия – памятников военной истории, расположенных на территории Бокситогорского района и Всеволожского района Ленинградской области. Объект культурного наследия регионального значения «Памятное место, где захоронены советские воины и мирные граждане, погибшие при налетах фашистской авиации в 1941-43 гг.; в числе погибших – известный ленинградский ученый-ботаник и географ В.П. Малеев», по адресу: Ленинградская область, Бокситогорский район, пос. Подборовье, в 29 км к востоку от пос. Ефимовский, близ ж.д. станции, к северо-востоку от вокзала» (Шифр 011/2025-ПСД), разработанной ООО «АИК ЭНЕРГО» в 2025 г.

г. Санкт-Петербург

01 декабря 2025 г.

1. Дата начала и дата окончания проведения экспертизы

Настоящая государственная историко-культурная экспертиза проведена в период с 17 ноября по 01 декабря 2025 г.

2. Место проведения экспертизы

Город Санкт-Петербург, Ленинградская область, Бокситогорский район, пос. Подборовье, в 29 км к востоку от пос. Ефимовский, близ ж.д. станции, к северо-востоку от вокзала.

3. Заказчик экспертизы

ООО «АИК ЭНЕРГО»

4. Сведения об экспертах

4.1. Исполнитель

Настоящая государственная историко-культурная экспертиза проведена экспертной комиссией (приложение № 3. Копии протоколов заседаний экспертной комиссии) на основании договоров №25/2025 от 17.11.2025 г., №26/2025 от 17.11.2025 г., №27/2025 от 17.11.2025 г. на проведение государственной историко-культурной экспертизы.

4.2. Сведения об экспертах, проводящих настоящую экспертизу

Председатель экспертной комиссии:

Фамилия, имя, отчество	Поддубная Нина Георгиевна
Образование	Высшее, Архитектурный факультет Ленинградского инженерно-строительного института (СПбГАСУ)
Специальность	архитектор
Стаж работы по профессии	38 лет
Место работы и должность	г. Санкт-Петербург, зарегистрирована в качестве физического лица, налогоплательщика налога на профессиональный доход

Реквизиты аттестации эксперта	Приказ Министерства культуры Российской Федерации № 3534 от 27.12.2023 г.
Профиль экспертной деятельности	<ul style="list-style-type: none"> - выявленные объекты культурного наследия в целях обоснования целесообразности включения данных объектов в реестр; - документы, обосновывающие включение объектов культурного наследия в реестр; - документация или разделы документации, обосновывающие меры по обеспечению сохранности объекта культурного наследия, включенного в реестр, выявленного объекта культурного наследия либо объекта, обладающего признаками объекта культурного наследия, при проведении земляных, мелиоративных, хозяйственных работ, указанных в статье 30 Федерального закона 73-ФЗ работ по использованию лесов и иных работ в границах территории объекта культурного наследия либо на земельном участке, непосредственно связанном с земельным участком в границах территории объекта культурного наследия; - проектная документация на проведение работ по сохранению объектов культурного наследия; - проекты зон охраны объекта культурного наследия

Ответственный секретарь экспертной комиссии:

Фамилия, имя, отчество	Кононова Полина Сергеевна
Образование	Высшее (СПбГАСУ)
Специальность	Архитектор. Кандидат архитектуры. Третья квалификационная категория (Регистрационный номер 2021-0540000211) от 12.04.2021 г.). Повышение квалификации по дополнительной профессиональной программе “Подготовка конструктивных решений” СПбГАСУ от 22.12.2022 г. №13075-ПКП.
Стаж работы	18 лет
Место работы	ФГБОУ ВО «Санкт-Петербургская государственная художественно-промышленная академия имени А.Л. Штиглица» (г. Санкт-Петербург) в должности руководителя центра проектов и исследований «Штиглиц-Дизайн», доцент кафедры Интерьера и оборудования.
Реквизиты аттестации эксперта	Приказ Министерства культуры Российской Федерации от 18.09.2023 г. № 2690
Профиль экспертной деятельности	<ul style="list-style-type: none"> - выявленные объекты культурного наследия в целях обоснования целесообразности включения данных объектов в реестр; - документы, обосновывающие включение объектов культурного наследия в реестр; - документы, обосновывающие изменение категории историко-культурного значения объекта культурного наследия; документация или разделы документации, обосновывающие меры по обеспечению сохранности объекта культурного наследия, включенного в реестр, выявленного объекта культурного наследия либо объекта,

	<p>обладающего признаками объекта культурного наследия, при проведении земляных, мелиоративных, хозяйственных работ, указанных в статье 30 Федерального закона № 73-ФЗ работ по использованию лесов и иных работ в границах территории объекта культурного наследия либо на земельном участке, непосредственно связанном с земельным участком в границах территории объекта культурного наследия;</p> <p>- проектная документация на проведение работ по сохранению объектов культурного наследия</p>
--	---

Эксперт экспертной комиссии:

Фамилия, имя, отчество	Макарова Мария Валерьевна
Образование	Высшее – Кемеровский государственный университет (КемГУ)
Специальность	историк
Стаж работы по профессии	19 лет
Место работы и должность	ООО «НЭО», генеральный директор, эксперт
Реквизиты аттестации эксперта	Приказ Министерства культуры Российской Федерации от 25.12.2023 г. № 3493.
Профиль экспертной деятельности	<ul style="list-style-type: none"> - выявленные объекты культурного наследия в целях обоснования целесообразности включения данных объектов в реестр; - документы, обосновывающие включение объектов культурного наследия в реестр; - документы, обосновывающие изменение категории историко-культурного значения объекта культурного наследия; - документы, обосновывающие исключение объектов культурного наследия из реестра; - документация или разделы документации, обосновывающие меры по обеспечению сохранности объекта культурного наследия, включенного в реестр, выявленного объекта культурного наследия либо объекта, обладающего признаками объекта культурного наследия, при проведении земляных, мелиоративных, хозяйственных работ, указанных в статье 30 Федерального закона № 73-ФЗ работ по использованию лесов и иных работ в границах территории объекта культурного наследия либо на земельном участке, непосредственно связанном с земельным участком в границах территории объекта культурного наследия; - проектная документация на проведение работ по сохранению объектов культурного наследия.

5. Информация о том, что в соответствии с законодательством Российской Федерации эксперт (эксперты) несет ответственность за достоверность сведений, изложенных в заключении

Настоящая государственная историко-культурная экспертиза проведена в соответствии

со статьями 28, 29, 30, 31, 32 Федерального закона от 25.06.2002 №73-ФЗ «Об объектах культурного наследия (памятниках истории и культуры) народов Российской Федерации» и Положением о государственной историко-культурной экспертизе, утвержденного Постановлением Правительства Российской Федерации от 25.04.2024 г. №530.

Эксперты несут ответственность за достоверность сведений, изложенных в заключении экспертизы, в соответствии с законодательством Российской Федерации, содержание которого им известно и понятно.

6. Цели и объекты экспертизы

6.1 Цели экспертизы

Определение соответствия проектной документации на проведение работ по сохранению объекта культурного наследия регионального значения «Памятное место, где захоронены советские воины и мирные граждане, погибшие при налетах фашистской авиации в 1941-43 гг.; в числе погибших – известный ленинградский ученый-ботаник и географ В.П. Малеев», расположенного по адресу: Ленинградская область, Бокситогорский район, пос. Подборовье, в 29 км к востоку от пос. Ефимовский, близ ж.д. станции, к северо-востоку от вокзала – «Разработка научно-проектной документации на проведение работ по сохранению (в целях реставрации) объектов культурного наследия – памятников военной истории, расположенных на территории Бокситогорского района и Всеволожского района Ленинградской области. Объект культурного наследия регионального значения «Памятное место, где захоронены советские воины и мирные граждане, погибшие при налетах фашистской авиации в 1941-43 гг.; в числе погибших – известный ленинградский ученый-ботаник и географ В.П. Малеев», по адресу: Ленинградская область, Бокситогорский район, пос. Подборовье, в 29 км к востоку от пос. Ефимовский, близ ж.д. станции, к северо-востоку от вокзала» (Шифр 011/2025-ПСД), разработанной ООО «АИК ЭНЕРГО» в 2025 г., требованиям законодательства Российской Федерации в области государственной охраны объектов культурного наследия.

6.2 Объекты экспертизы

Проектная документация на проведение работ по сохранению объекта культурного наследия регионального значения «Памятное место, где захоронены советские воины и мирные граждане, погибшие при налетах фашистской авиации в 1941-43 гг.; в числе погибших – известный ленинградский ученый-ботаник и географ В.П. Малеев», расположенного по адресу: Ленинградская область, Бокситогорский район, пос. Подборовье, в 29 км к востоку от пос. Ефимовский, близ ж.д. станции, к северо-востоку от вокзала – «Разработка научно-проектной документации на проведение работ по сохранению (в целях реставрации) объектов культурного наследия – памятников военной истории, расположенных на территории Бокситогорского района и Всеволожского района Ленинградской области. Объект культурного наследия регионального значения «Памятное место, где захоронены советские воины и мирные граждане, погибшие при налетах фашистской авиации в 1941-43 гг.; в числе погибших – известный ленинградский ученый-ботаник и географ В.П. Малеев», по адресу: Ленинградская область, Бокситогорский район, пос. Подборовье, в 29 км к востоку от пос. Ефимовский, близ ж.д. станции, к северо-востоку от вокзала» (Шифр 011/2025-ПСД), разработанной ООО «АИК ЭНЕРГО» в 2025 г., в составе:

№ тома	Обозначение	Наименование
1	011/2025-ПСД-ПЗ.1	Раздел 1. Пояснительная записка

2	011/2025-ПСД-СПОЗУ.1	Раздел 2. Схема планировочной организации земельного участка
3	011/2025-ПСД-АР.1	Раздел 3. Объемно-планировочные и архитектурные решения
4	011/2025-ПСД-КР.1	Раздел 4. Конструктивные решения
7	011/2025-ПСД-ПОС.1	Раздел 7. Проект организации строительства
11	011/2025-ПСД-ОДИ.1	Раздел 11. Мероприятия по обеспечению доступа инвалидов к объекту капитального строительства
		Раздел 13. Иная документация в случаях, предусмотренных законодательными и иными нормативными правовыми актами Российской Федерации
13.1	011/2025-ПСД-ПР.1	Подраздел 1. Предварительные работы
		Подраздел 2. Комплексные научные исследования
13.2.1	011/2025-ПСД-ИИ.1	Часть 1. Историко-архивные и библиографические исследования
13.2.2	011/2025-ПСД-ОЧ.1	Часть 2. Историко-архитектурные натурные исследования
13.2.3	011/2025-ПСД-ХТИ.1	Часть 3. Инженерные химико-технологические исследования по строительным и отделочным материалам
		Часть 4. Инженерные изыскания
13.2.4.1	011/2025-ПСД-ИГДИ.1	Книга 1. Инженерно-геодезические изыскания
13.2.5	011/2025-ПСД-КНИ.1	Часть 5. Отчет по комплексным научным исследованиям
		Подраздел 3. Проект реставрации и приспособления
13.3.1	011/2025-ПСД-ЭП.1	Часть 1. Эскизный проект
		Часть 2. Проект реставрации и приспособления
13.3.2.1	011/2025-ПСД-ТР.1	Книга 1. Технологические рекомендации по ведению реставрационных работ

7. Перечень документов, представленных заказчиком или полученных экспертом самостоятельно

7.1. Перечень документов, представленных заказчиком

- Проектная документация в составе, указанном в п.6.2 настоящего Акта.
- Решение Исполнительного комитета Ленинградского областного совета народных депутатов №189 от 16.05.1988 г. (Приложение №1.1).
- Приказ Комитета по культуре Ленинградской области №01-03/18-268 от 20.11.2018 г. «Об установлении границ территории и предмета охраны объекта культурного наследия регионального значения «Памятное место, где захоронены советские воины и мирные граждане, погибшие при налетах фашистской авиации в 1941-43 гг.; в числе погибших – известный ленинградский ученый-ботаник и географ В.П. Малеев», расположенного по адресу: Ленинградская область, Бокситогорский район, пос. Подборовье, в 29 км к востоку от пос. Ефимовский, близ ж.д. станции, к северо-востоку от вокзала» (Приложение №1.2).
- Приказ Комитета по сохранению культурного наследия Ленинградской области

№01-03/25-62 от 30.10.2025 г. «О внесении изменений в приказ комитета по культуре Ленинградской области от 20 ноября 2018 года №01-03/18-268 «Об установлении границ территории и предмета охраны объекта культурного наследия регионального значения «Памятное место, где захоронены советские воины и мирные граждане, погибшие при налетах фашистской авиации в 1941-43 гг.; в числе погибших – известный ленинградский ученый-ботаник и географ В.П. Малеев», расположенного по адресу: Ленинградская область, Бокситогорский район, пос. Подборовье, в 29 км к востоку от пос. Ефимовский, близ ж.д. станции, к северо-востоку от вокзала» (Приложение №1.2).

- Задание на проведение работ по сохранению объекта культурного наследия (памятника истории культуры) народов Российской Федерации федерального значения №05-05/25-35 от 05.03.2025 г. (Приложение №1.3).

- Паспорт объекта культурного наследия (Приложение №1.4).

- Выписка из единого государственного реестра недвижимости об объекте недвижимости (сооружение) от 20.06.2025 г. №КУВИ-001/2025-126393704 (Приложение №1.5).

- Технический план сооружения от 13.10.2020 г. (Приложение №1.5).

- Ситуационный план (материалы проекта) (Приложение №1.6).

- Разрешение на проведение работ по сохранению объекта культурного наследия, включенного в единый государственный реестр объектов культурного наследия (памятников истории и культуры) народов Российской Федерации, или выявленного объекта культурного наследия №05-02/25-65 от 16.07.2025 г., выданное Комитетом по сохранению культурного наследия Ленинградской области (Приложение №1.7).

7.2. Перечень документов, полученных экспертом самостоятельно

В соответствии с договором на проведение государственной историко-культурной экспертизы сбор документов (сведений), указанных в пункте 15 Положения о государственной историко-культурной экспертизе, утвержденного постановлением Правительства Российской Федерации от 25.04.2024 № 530, осуществляется заказчиком.

8. Сведения об обстоятельствах, повлиявших на процесс проведения и результаты экспертизы

Обстоятельства, которые могут повлиять на процесс проведения и результаты экспертизы, отсутствуют.

9. Сведения о проведенных исследованиях с указанием примененных методов, объема и характера выполненных работ и их результатов

Настоящая экспертиза проведена в соответствии с Федеральным законом от 25.06.2002 №73-ФЗ «Об объектах культурного наследия (памятниках истории и культуры) народов Российской Федерации», Положением о государственной историко-культурной экспертизе, утвержденным Постановлением Правительства Российской Федерации от 25.04.2024 №530, Законом Ленинградской области от 25.12.2015 г. №140-ОЗ «О государственной охране, сохранении, использовании и популяризации объектов культурного наследия (памятников истории и культуры) народов Российской Федерации, расположенных на территории Ленинградской области».

В рамках настоящей экспертизы экспертами были проведены следующие исследования:

- 1) архивно-библиографическое исследование в объеме, необходимом для принятия экспертной комиссией соответствующих решений, с целью выявления материалов, содержащих

данные по истории объекта, включая сведения о градостроительном развитии квартала, а также перестройки, реконструкции, проведении ремонтно-реставрационных работ. В рамках архивно-библиографических исследований были изучены материалы архива РГАСПИ, ЦГАЛИ, библиографические источники, а также электронные ресурсы в общем доступе.

В ходе проведения архивно-библиографического исследования были выявлены документы и материалы, относящиеся к объекту экспертизы, в том числе исторические планы и фотографии.

По результатам архивно-библиографических исследований были составлены историческая справка (п. 10.2 Акта) и альбом иконографии (Приложение №2.1 Историческая справка и иконография);

2) визуальное обследование, в процессе которого была сделана фотофиксация современного состояния объекта (Приложение №4. Фотографические изображения объекта).

Визуальное обследование проводилось в целях установления особенностей конструктивного, технического и художественного состояния памятника в целом и его отдельных элементов в объеме, необходимом для принятия экспертной комиссией соответствующих решений;

3) сравнительный анализ всего комплекса данных (документов, материалов, информации) по объекту экспертизы, включая документы, переданные Заказчиком;

4) анализ представленных Заказчиком исходно-разрешительной документации, комплексных научных исследований и проектной документации.

При проведении экспертизы эксперты соблюдали принципы проведения экспертизы, установленные статьей 29 Федерального закона от 25.06.2002 №73-ФЗ «Об объектах культурного наследия (памятниках истории и культуры) народов Российской Федерации», обеспечивали объективность, всесторонность и полноту проводимых исследований, а также достоверность и обоснованность своих выводов; самостоятельно оценивали результаты исследований, ответственно и точно формулировали выводы в пределах своей компетенции.

Исследования проводились на основе принципов научной обоснованности, объективности и законности, презумпции сохранности объекта культурного наследия, соблюдения требований безопасности в отношении объекта культурного наследия, достоверности и полноты информации.

Указанные исследования были проведены с применением методов натурного, историко-архивного и историко-архитектурного анализа в объеме, достаточном для обоснования вывода экспертизы. Результаты исследований, проведенных в рамках экспертизы, были оформлены в виде настоящего акта.

10. Факты и сведения, выявленные и установленные в результате проведенных исследований

10.1. Общие учетные сведения

1. Объект культурного наследия регионального значения «Памятное место, где захоронены советские воины и мирные граждане, погибшие при налетах фашистской авиации в 1941–43 гг.; в числе погибших – известный ленинградский ученый-ботаник и географ В.П. Малеев», относится к числу объектов культурного наследия на основании Решения Исполнительного комитета Ленинградского областного совета народных депутатов №189 от 16.05.1988 г. (Приложение №1.1).

2. Объект культурного наследия регионального значения «Памятное место, где захоронены советские воины и мирные граждане, погибшие при налетах фашистской авиации в

1941-43 гг.; в числе погибших – известный ленинградский ученый-ботаник и географ В.П. Малеев» зарегистрирован в Едином государственном реестре объектов культурного наследия (памятники истории и культуры) народов Российской Федерации под № 471410066790005.

3. Объект культурного наследия регионального значения «Памятное место, где захоронены советские воины и мирные граждане, погибшие при налетах фашистской авиации в 1941–43 гг.; в числе погибших – известный ленинградский ученый-ботаник и географ В.П. Малеев» входит в состав предмета охраны объекта культурного наследия регионального значения «Достопримечательное место «Дорога жизни», в соответствии с Приказом Комитета по культуре Ленинградской области №01-03/19-130 от 27.02.2019 г.;

4. Границы территории и предмет охраны объекта культурного наследия регионального значения «Памятное место, где захоронены советские воины и мирные граждане, погибшие при налетах фашистской авиации в 1941-43 гг.; в числе погибших – известный ленинградский ученый-ботаник и географ В.П. Малеев», расположенного по адресу: Ленинградская область, Бокситогорский район, пос. Подборовье, в 29 км к востоку от пос. Ефимовский, близ ж.д. станции, к северо-востоку от вокзала, утверждены Приказом Комитета по культуре Ленинградской области №01-03/18-268 от 20.11.2018 г. и Приказом Комитета по сохранению культурного наследия Ленинградской области №01-03/25-62 от 30.10.2025 г. (Приложение №1.2).

5. Охранное обязательство не утверждено.

6. Паспорт объекта культурного наследия оформлен 23.11.2020 г. (Приложение №1.4).

7. В соответствии со сведениями ЕГРН в настоящее время правообладателем сооружения является Муниципальное образование «Лидское сельское поселение Бокситогорского муниципального района Ленинградской области» (Приложение №1.5).

10.2. Краткие исторические сведения (время возникновения, даты основных изменений объекта)

Дорога жизни

22 ноября 1941 г. началось автомобильное движение по Военно-автомобильной дороге № 101, связавшей по льду Ладожского озера блокированный Ленинград с восточным берегом – «Большой землёй». Учитывая большое стратегическое значение перевозок, осуществляемых по дороге в тяжёлый период блокадной зимы 1941–1942 гг., ледовая трасса вошла в историю как легендарная «Дорога жизни».

С захватом немецко-фашистскими войсками 8 сентября 1941 г. Шлиссельбурга сухопутное сообщение Ленинграда со страной было прервано. Единственным путём продовольственного снабжения Ленинграда, а также материально-технического обеспечения войск Ленинградского фронта и Балтийского флота оставалось Ладожское озеро. 30 августа 1941 г. ГКО СССР издал постановление № 604 «О транспортировке грузов для Ленинграда». 12 сентября 1941 г. на западный берег, к Осиновецкому маяку, прибыл первый конвой судов с продовольствием и боеприпасами – было положено начало водному сообщению Ленинграда с «Большой землёй», которое продолжалось до 15 ноября.

В октябре с приближением холодов началась подготовка к организации транспортного сообщения по льду Ладожского озера. Подготовительными работами занимался автодорожный отдел Управления тыла Ленинградского фронта под руководством военного инженера 1-го ранга В.Г. Монахова. Специалисты собирали и анализировали информацию о ледовом режиме бухты, результаты наблюдений за погодными и климатическими особенностями этого района, в том

числе полученные в начале XX в. зрителями маяков. Активно использовались данные о структуре и свойствах льда пресноводных водоёмов, об его упругости, а также о грузоподъёмности слоёв ледяного покрова, полученные до войны советскими учёными. Для решения частных вопросов были привлечены Гидрологический, Дорожный институты, Институт Коммунального хозяйства и др. В работе принимали личное участие основоположник отечественной дорожной науки профессор Н.Н. Иванов (1888–1977), метеоролог и гидролог профессор С.А. Советов (1873–1942).

С 12 по 18 ноября пешими группами и на автомобилях производилась разведка ледовой обстановки. Установили, что наилучшим маршрутом является: деревня Коккорево – банка Астречье – острова Зеленцы – село Кобона. Общая протяжённость ледовой дороги составила 30 км.

С захватом немецко-фашистскими войсками 8 ноября Тихвина и выходом противника к станции Войбокало советское командование было вынуждено перенести перевалочные базы снабжения на станции Заборье и Подборовье, которые находились более чем за 300 км от восточного берега Ладожского озера. 24 ноября решением Военного совета Ленинградского фронта от Заборья до Кобоны началось строительство Военно-автомобильной дороги № 102. 7 декабря ледовая дорога через Ладожское озеро (ВАД-101) на правах участка была подчинена начальнику ВАД-102 генералу А. М. Шилову.

После освобождения 9 декабря советскими войсками Тихвина перевалочные базы были перенесены в город, и общая протяжённость Военно-автомобильной дороги с 308 км сократилась до 180 км. Управление ВАД-101 было переименовано в ледовый участок Военно-автомобильной дороги № 102.

Ледовая дорога подвергалась систематическим ударам немецких ВВС, обстрелам из тяжёлой артиллерии и атакам вражеских десантов. Успешное противодействие им оказывали средства ПВО Ленинградского фронта, Балтийского флота и Ладожской военной флотилии. Оборону ледовой дороги держали 8-я, 23-я и 54-я армии.

Движение по ледовой трассе прекратилось 24 апреля 1942 г. За первую блокадную зиму 1941–1942 гг. в Ленинград была доставлена 361 тыс. т грузов, в том числе 262 тыс. т продовольствия, а также эвакуировано из города 550 тыс. человек. Ледовая трасса продолжила действовать и зимой 1942–1943 гг. Общее количество грузов, перевезённых в Ленинград по «Дороге жизни» за весь период, составило свыше 1 млн. 615 тыс. т. Эвакуировано из блокадного города было около 1 млн. 376 тыс. человек.

На шоссе А128 «Санкт-Петербург – Морье» во Всеволожском районе Ленинградской области, которое проходит по историческому участку «Дороги жизни» из Ленинграда до берега Ладоги, установлены мемориальные сооружения, посвящённые её героической истории. С 1968 г. в посёлке при станции Ладожское Озеро действует музей «Дорога жизни», а в деревне Кобона с 1980 г. – музей «Кобона: Дорога жизни».

Памятное место, где захоронены советские воины и мирные граждане, погибшие при налётах фашистской авиации в 1941-43 гг.; в числе погибших – известный ленинградский ученый-ботаник и географ В.П. Малеев

Памятник установлен в 150-м к-северо-востоку от станции, у перекрестка дорог, (западная сторона) в 1979 году. Включает в себя следующие элементы: стела с мраморной мемориальной доской, закреплённой на стеле; гранитная мемориальная плита с фамилиями на основании; площадка мемориального комплекса; два лестничных марша.

1978 годом датированы документы с предложением надписей на мемориальных досках памятника. Из документов следует, что размер доски 40х60 см, 60 – горизонталь. Указание

покрасить черным лаком, по углам сделать отверстия с креплениями на бетонной стеле. Из документов следует, что размер таблички 60х80 см, 80 – вертикаль; из двух досок 40х60 см. Указание – покрыть текст черным лаком. Без отверстий.

В 1983 году была составлена «Справка на памятник или памятное место военно-исторического значения», отражающая сведения о истории создания, результатах обследования и техническом состоянии памятника: *«Памятник находится на территории Октябрьской железной дороги, к северо-востоку от вокзала. Братское захоронение советских воинов и мирных граждан, погибших при налёте фашистской авиации на жел. дор. станцию в 1941–43 гг. В их числе обозначены известный ленинградский учёный-ботаник и географ В.П. Малеев и 17 девушек, ехавших на оборонные работы из Вологодской области. Железобетонная стела высотой 3 метра. На основании стелы установлена мраморная доска с именами погибших. Установлена в 1979 году. Шефство по благоустройству памятника осуществляет Октябрьская железная дорога, Подборовский лесозеком Пикалёвского леспромхоза и Подборовская восьмилетняя школа. Требуется благоустройство территории вокруг памятника /осушение/ и ремонт дороги к памятнику. Справка ставлена 19 октября 1983 года».*

В период с 14 августа 2017 года по 1 декабря 2017 года на основании Государственного контракта №24 от 14 августа 2017 года между Комитетом по культуре Ленинградской области и Обществом с ограниченной ответственностью «Научно-производственное и проектное объединение «Союзстройреставрация» проводилась инвентаризация памятника.

Общее состояние оценено как удовлетворительное.

Информация о ранее проведенных работах по сохранению (выданных заданиях, разрешениях на проведение работ по сохранению объекта культурного наследия, согласованной проектной документации на проведение работ по сохранению, актах приемки работ по сохранению объекта культурного наследия): отсутствует.

За весь период существования мемориала (с 1979 по настоящий момент) в доступных архивных источниках не обнаружено сведений о капитальных ремонтах или значительных перестройках объекта. Единственные зафиксированные работы касались благоустройства территории в 1980-х годах и косметического поддержания состояния в 2017 году.

Историческая справка и материалы иконографии приведены в Приложении №2.1

10.3. Краткое описание объекта

Захоронение имеет форму холма, с расположенным на нем мемориальным комплексом. Территория имеет ограждение с южной стороны, с остальных сторон территория фланкирована лесным массивом, по периметру холма смонтирована бетонная отмостка. Доступ к мемориальному комплексу осуществляется с помощью двух лестничных маршей, проложенных по холму захоронения.

Площадка мемориального комплекса близка к форме правильного четырехугольника в плане, которую дополняет прямоугольный лестничный марш. Расположенные на площадке, объемы стелы и основания мемориальной плиты имеют различную высоту и конфигурацию.

Мемориальный комплекс возведен на бетонной площадке, на которой расположена стела и основание мемориальной плиты. Поверхность площадки имеет загрязнения, разрушенные поверхности бетона, а также трещину, проходящую от западной до восточной стороны через место примыкания стелы с площадкой. В трещине произрастает трава.

Стела прямоугольной формы, вытянутая по высоте, имеющая фаски на боковых гранях. В плане прямоугольная, вытянутая по оси запад-восток. Стела отлита из бетона и имеет квадратное углубление под монтажную петлю на оборотной стороне. Окрашена в светло-серый

цвет. На стеле размещена мемориальная доска и православный крест. Характерными дефектами стелы являются: следы систематического намокания, шелушение красочного слоя, загрязнение поверхности.

Мемориальная доска прямоугольной формы из белого шлифованного мрамора с памятной надписью толщиной в 30 мм. Характерными дефектами мемориальной доски являются: поверхностные загрязнения, шелушение красочного слоя надписи, коррозия или отсутствие крепежных элементов, трещины и сколы мраморной плиты.

Основание мемориальной плиты выполнено из бетона, шлифованного по боковым граням. Грань, на которой устроена плита - не обработана. В плане элемент представляет собой четырехугольник, верхняя плоскость с мемориальной плитой наклонена в сторону лестницы. Характерными дефектами основания мемориальной плиты являются: сколы и трещины по углам камня, следы загрязнения.

Мемориальная плита прямоугольной формы выполнена из полированного гранита и имеет надпись с фамилиями погибших. Характерными дефектами мемориальной плиты являются: следы загрязнения, трещины и сколы, опечатка в надписи.

Лестничные марши выполнены из бетона и имеют 10 ступеней в каждом. Они проложены параллельно друг другу. Характерными дефектами лестничных маршей являются: следы биопоражения и деструкция защитного слоя бетона.

Общее состояние памятника - ограниченно работоспособное.

11. Перечень документов и материалов, собранных и полученных при проведении экспертизы, а также использованной для нее специальной, технической и справочной литературы

11.1 Перечень документов и материалов, собранных и полученных при проведении экспертизы

- Историческая справка и иконография (Приложение №2.1);
- Фотографические изображения объекта (Приложение №4).

11.2. Использованная для экспертизы специальная, техническая, справочная и иная литература

Архивы

1. ЦГАЛИ СПб. Ф. Р-341. Оп. 5-2. Д. 138.
2. ЦГА СПб. Ф. 7179. Оп. 56. Д. 623. Л. 89, 97. Материалы и решения Исполкомов Ленгор- и Леноблсоветов.
3. ЦГА СПб. Ф. 7384. Оп. 17. Д. 1447. Л. 3.
4. Ф. 7179. Оп. 66. Д. 623. Л. 69, 97 - Материалы и решения Исполкомов Ленгор- и Леноблсоветов.

Библиография

5. Аграфенин А.А. Зеленый пояс Славы (СПб, 2021).
6. Бартенев И. А. Ленинград (Ленинград, 1975). С. 146-153.
7. Бюллетень Исполкома Ленгорсовета. 1968. № 3. С. 8-10 - Решение и мерах по охране и содержанию памятников "Зеленого пояса Славы".
8. Ганшин В. И., Сердобольский О. М. Кольцо памяти, кольцо славы (Лениздат, 1988).
9. Гусаров А. Ю. Памятники воинской славы Петербурга. — СПб.: Паритет, 2010.
10. Дужников Ю. А. Зелёный пояс Славы (Фотоальбом) (Лениздат, 1978).

11. Зелёный пояс Славы // Ленинград. Война. Блокада. Победные залпы (СПб, 2020). С. 469-480.
12. Кожевников Р. Ф. Ленинградская битва 1941-44 // Большая Советская Энциклопедия, том 14 (М., 1973).
13. Ленинградская правда: ежедневная газета / орган Ленинградского обкома и горкома КПСС, областного и городского Советов депутатов трудящихся. 1942, № 113 (8219) (14 мая) (статья «Ледяная дорога», стр.2);
14. Лукьянов Ю. А. Зелёный пояс Славы (Лениздат, 1972). С. 11-15.
15. Лукьянов Ю. А. Памятник длиной 200 километров. Л., 1969. С. 108-113.
16. Лукьянов Ю. А. Рубежи стойкости и мужества (Лениздат, 1985).
17. Шипунов А. Н. Зелёный пояс Славы: актуальные проблемы сохранения монументального ансамбля // Пятые Тихоновские чтения: материалы конференции, 18-19 ноября 2021 г. / Санкт-Петербургское городское отделение ВООПИиК; научные редакторы Б. М. Кириков, И. Л. Тихонов; ответственный редактор А. И. Чепель (М., 2022). С. 112-119. Дата обращения: 23.04.2023.

Нормативная документация

18. Федеральный закон от 25.06.2002 №73-ФЗ «Об объектах культурного наследия (памятниках истории и культуры) народов Российской Федерации»
19. Положение о государственной историко-культурной экспертизе, утвержденное Постановлением Правительства Российской Федерации от 25.04.2024 г. № 530;
20. Областной закон Ленинградской области от 25.12.2015 № 140-оз «О государственной охране, сохранении, использовании и популяризации объектов культурного наследия (памятников истории и культуры) народов Российской Федерации, расположенных на территории Ленинградской области».
21. СП 48.13330.2019 актуализированная редакция СНиП 12-01-2004 «Организация строительства»;
22. СП 64.13330.2011 Деревянные конструкции;
23. СП 22.13330.2011 Основания зданий и сооружений;
24. СП 118.13330.2012 Общественные здания и сооружения;
25. СП 15.13330.2012 Каменные и армокаменные конструкции;
26. СП 12-136-2002 "Решения по охране труда и промышленной безопасности в проектах организации строительства и проектах производства работ";
27. СНиП 12-03-2001 «Безопасность труда в строительстве. Часть 1. Общие требования»;
28. ГОСТ Р 55528-2013 «Состав и содержание научно-проектной документации по сохранению объектов культурного наследия. Памятники истории и культуры. Общие требования» (действует с 1 января 2014 г.);
29. ГОСТ Р 55567-2013 «Порядок организации и ведения инженерно-технических исследований на объектах культурного наследия. Памятники истории и культуры. Общие требования» (действует с 1 июня 2014 г.);
30. ГОСТ Р 56198-2014 «Мониторинг технического состояния объектов культурного наследия. Недвижимые памятники»
31. ГОСТ Р 56905-2016 «Проведение обмерных и инженерно-геодезических работ на объектах культурного наследия. Общие требования»;
32. ГОСТ Р 56891.1-2016. Сохранение объектов культурного наследия. Термины и

определения. Часть 1. Общие понятия, состав и содержание научно-проектной документации;

33. ГОСТ Р 56891.2-2016. Сохранение объектов культурного наследия. Термины и определения. Часть 2. Памятники истории и культуры;

34. ГОСТ Р 58168-2018 «Сохранение объектов культурного наследия. Положение о главном инженер-проектанте»;

35. ГОСТ Р 58169-2018 Сохранение объектов культурного наследия. Положение о порядке производства и приемке работ;

36. ГОСТ 21.501-2018 «Правила выполнения рабочей документации архитектурных и конструктивных решений»;

37. ГОСТ Р 21.101-2020 «Основные требования к проектной и рабочей документации».

Электронные ресурсы

38. Онлайн-журнал Управления Росреестра по Ленобласти «Экскурсия по Зелёному поясу Славы: Большое кольцо Зеленого пояса Славы. На безымянной высоте», 24.04.2020. Режим доступа: <chrome-extension://efaidnbmnnnibpcajpcglclefindmkaj/https://rosreestr.gov.ru/upload/docname/3%20%D0%B2%D1%8B%D0%BF%D1%83%D1%81%D0%BA%20%D0%97%D0%9F%D0%A1%2024.04.2020.pdf>

39. Официальный туристский портал Ленобласти. Режим доступа: <https://lentravel.lenobl.ru/>

40. «В Петропавловской крепости к 70-летию Победы открывается выставка "Зеленый пояс Славы"» 30.04.2015. Режим доступа: <https://spbdnevnik.ru/news/2015-04-30/v-petropavlovskoy-kreposti-k-70-letiyu-pobedy-otkryvaetsya-vystavka--zeleny-poyas-slavy/>

41. Сайт Администрации СПб. Режим доступа: <https://www.gov.spb.ru/>

42. Сайт Дирекции особо охраняемых природных территорий Санкт-Петербурга. Режим доступа: <https://oopt.spb.ru/>

12. Обоснование выводов экспертизы

Описание и анализ проектной документации

Представленная на экспертизу проектная документация на проведение работ по сохранению объекта культурного наследия регионального значения «Памятное место, где захоронены советские воины и мирные граждане, погибшие при налетах фашистской авиации в 1941-43 гг.; в числе погибших – известный ленинградский ученый-ботаник и географ В.П. Малеев», расположенного по адресу: Ленинградская область, Бокситогорский район, пос. Подборовье, в 29 км к востоку от пос. Ефимовский, близ ж.д. станции, к северо-востоку от вокзала – «Разработка научно-проектной документации на проведение работ по сохранению (в целях реставрации) объектов культурного наследия – памятников военной истории, расположенных на территории Бокситогорского района и Всеволожского района Ленинградской области. Объект культурного наследия регионального значения «Памятное место, где захоронены советские воины и мирные граждане, погибшие при налетах фашистской авиации в 1941-43 гг.; в числе погибших – известный ленинградский ученый-ботаник и географ В.П. Малеев», по адресу: Ленинградская область, Бокситогорский район, пос. Подборовье, в 29 км к востоку от пос. Ефимовский, близ ж.д. станции, к северо-востоку от вокзала» (Шифр 011/2025-ПСД), разработанная ООО «АИК ЭНЕРГО» в 2025 г. по договору на выполнение проектных работ на основании:

- Задания на проведение работ по сохранению объекта культурного наследия (памятника истории культуры) народов Российской Федерации федерального значения №05-05/25-35 от 05.03.2025 г. (Приложение №1.3);
- Действующей лицензии МК РФ №05092 от 15.06.2018 г.

Том 1. Раздел 1. Пояснительная записка (Шифр 011/2025-ПСЛ-ПЗ.1)

Пояснительная записка содержит общие данные по объекту проектирования, сведения о проведенных изысканиях, краткие историко-архивные и библиографические сведения, описание объемно-планировочных и архитектурных решений, конструктивных решений и по основным разделам. Представлены описания предполагаемых работ по разделам.

Том 2. Раздел 2. Схема планировочной организации земельного участка (Шифр 011/2025-ПСЛ-СПОЗУ.1)

В разделе представлены пояснительная записка и чертежи в необходимом объеме – планы, схемы, детали, ведомости, узлы конструкций покрытий, перечетная ведомость зеленых насаждений, план привязки ограждения.

В текстовой части представлены различные характеристики участка, ТЭП.

Вертикальная планировка территории остается с сохранением существующих отметок.

Главный вход к мемориалу организован со стороны привокзальной площади и улиц посёлка. Здесь предусмотрена пешеходная дорожка, ведущая непосредственно к захоронению. Основной пешеходный доступ — осуществляется от здания вокзала и центральной части посёлка по благоустроенным тротуарам и дорожкам. Подъезд для обслуживания — с северо-западной стороны имеется подъездная дорога с грунтовым или твердым покрытием, обеспечивающая возможность подъезда специальной и обслуживающей техники для проведения работ по благоустройству и уходу за памятным местом. Проезд пожарных автомобилей обеспечен по подъездной дороге с северо-западной стороны. Места для организованной стоянки индивидуального автотранспорта в границы проектирования мемориала не входят; посетители могут использовать существующие придорожные карманы в посёлке.

Проектными решениями по благоустройству предлагается:

- замена существующего покрытия мощением из бетонной тротуарной плитки для обеспечения доступа ММГН;
- устройство мягкой газонной отмостки взамен существующей железобетонной;
- замена существующего газона в связи с ограниченно-работоспособным состоянием;
- устройство бортового камня тротуарного;
- замена существующего ограждения металлическим;
- устройство малых архитектурных форм (урны, информационные стенды);

Проектными решениями по озеленению предлагается:

- газонное покрытие на территории находится в неудовлетворительном состоянии, в связи с чем, устройство газонов осуществляется срезкой верхнего слоя грунта 15 см, добавлением нового торфогрунта с использованием газонной травы и удобрением;
- вырубка поросли под благоустройство;
- существующие зеленые насаждения сохраняются и подвергаются санитарной и формовочная рубке.

Том 3. Раздел 3. Объемно-планировочные и архитектурные решения (Шифр 011/2025-ПСЛ-АР.1)

В составе тома представлены пояснительная записка графические материалы – планы,

фасады, разрезы, детали, колористические решения, ведомости объемов работ.

Проектными архитектурными решениями предлагается:

Мемориальная стела

Реставрационные работы:

- расчистка стелы из бетона от загрязнений методом СВАО и химическими смывками;
- домастиковка и докомпоновка утраченных элементов;
- шлифовка стелы из бетона;
- окраска стелы из бетона в соответствии с колористическим решением (цвет NCS S 1000-N), а также по результатам химико-технологических решений;
- биоцидная обработка и гидрофобизация на 2 раза стелы из бетона;
- снятие стелы с исторического места, в связи с заменой площадки памятника, с последующим монтажом стелы.

Архитектурный декор (Деталь 2):

- замена мраморной мемориальной доски на аналогичную из белого мрамора с сохранением надписи и габаритов, в связи с ограниченно-работоспособным состоянием;
- окраска мемориальной надписи в соответствии с колористическим решением, принятым на основании химико-технологических исследований и иконографических материалов;
- гидрофобизация на 2 раза.

Основание мемориальной плиты

Архитектурный декор (Деталь 1)

- замена мемориальной гранитной плиты на новую из гранита толщиной 20 мм с измененной надписью, согласно иконографическим данным и предмету охраны;
- окраска мемориальной надписи в соответствии с колористическим решением, принятым на основании химико-технологических исследований и иконографических материалов;
- гидрофобизация на 2 раза.

Проектные решения разработаны на основании комплексных научных исследований и соответствуют разработанным технологическим рекомендациям по ведению реставрационных работ основанных на проведенных химико-технологических изысканий.

Том 4. Раздел 4. Конструктивные решения (Шифр 011/2025-ПСЛ-КР.1)

В составе тома представлены пояснительная записка, включающая в себя общие данные по объекту, технико-экономические показатели, описание состояние памятника, проектные решения, графические материалы – планы, фасады, разрезы, ведомость объемов работ.

На основании проведенных исследований и архитектурных решений проекта разработаны следующие конструктивные решения:

- замена лестницы, ведущей к стеле, а также площадки вокруг стелы, на вновь выполненные из монолитного железобетона;
- замена подстилающих слоёв для устройства железобетонной лестницы.

Том 7. Раздел 7. Проект организации строительства (Шифр 011/2025-ПСЛ-ПОС.1)

В состав ПОС входят следующие основные документы:

- пояснительная записка;
- ситуационная схема;
- стройгенплан;

- календарный план.

В разделе даны рекомендации по производству и длительности работ на объекте. Представлена краткая характеристика строительной площадки.

Обоснована организационно-технологическая схема выполнения производственных работ на объекте культурного наследия, разработаны мероприятия, обеспечивающие контроль качества работ. Проектом предусмотрены места временного складирования материалов, освещение территории.

Транспортирование материалов при производстве работ выполняется автотранспортом. Складирование материалов, изделий и конструкций организуется на площадке вне зоны ведения работ. Открытая площадка складирования устраивается на существующем покрытии. В качестве временной дороги на период проведения работ используются существующие покрытия. Временные бытовые помещения приняты разборными (с ручной сборкой и разборкой).

Мероприятия по организации мониторинга не предусматриваются.

Обоснована потребность в основных строительных машинах, механизмах и транспортных средствах, в воде и различных видах энергии, лабораторном сопровождении.

Разработаны меры, обеспечивающие безопасность и охрану труда, а также охрану окружающей природной среды в период проведения работ.

Все работы должны выполняться силами организаций, имеющих необходимые допуски и лицензии.

Том 11. Раздел 11. Мероприятия по обеспечению доступа инвалидов к объекту капитального строительства (Шифр 011/2025-ПСД-ОЛИ.1)

В разделе представлены текстовая часть и графическая – план с размещением оборудования и обозначением путей следования на территории объекта и приложение – ведомость объемов работ.

В проекте предусмотрены следующие мероприятия по обеспечению доступности для всех групп маломобильных групп населения:

- обозначение препятствий контрастными полосами для МГН с пониженным зрением;
- обозначение путей движения МГН тактильными средствами;
- устройство информационного стенда с тактильной мнемосхемой.

Проектными решениями на территорию объекта предусмотрен доступ МГН со стороны грунтовой дороги. Перепады высот на территории объекта не превышает 0,015 м. На территории объекта у места входа на территорию предусматривается стенд с тактильной мнемосхемой.

Предусмотрены мероприятия, обеспечивают возможность передвижения МГН на указанных путях. Оборудование, предусмотренное разделом, не нарушает восприятия облика объекта культурного наследия.

Раздел 13. Иная документация в случаях, предусмотренных законодательными и иными нормативными правовыми актами Российской Федерации

Том 13.1 Подраздел 1. Предварительные работы (Шифр 011/2025-ПСД-ПР.1)

В соответствии с требованиями задания Комитета по сохранению культурного наследия Ленинградской области в рамках предварительных работ были выполнены:

- сбор и анализ исходно-разрешительной документации;
- предварительное визуальное обследование объекта;

- осмотр технического состояния объекта.

На основании результатов предварительных исследований объекта культурного наследия в соответствии с письмом Министерства культуры Российской Федерации №90-01-39-ГП от 24.03.2015 г. составлен и включен в раздел Акт определения влияния предполагаемых к проведению видов работ на конструктивные и другие характеристики надежности и безопасности объекта культурного наследия. В акте сделан вывод о том, что предполагаемые к выполнению указанные виды работ не оказывают влияние на конструктивные и другие характеристики надежности и безопасности данного объекта культурного наследия.

Составлен акт о категории сложности памятника, акт технического осмотра объекта. Выполнен план мероприятий, обеспечивающих проведение комплексных научных исследований объекта культурного наследия. Разработана программа научно-исследовательских работ.

Общее техническое состояние оценено как ограниченно-работоспособное в соответствии с ГОСТ 55567–2013 и ГОСТ 31937–2011.

В составе тома представлена фотофиксация и исходно-разрешительная документация «Исходно-разрешительная документация» (шифр 011/2025-ПСД-ПР.1.ИРД), «Фотофиксация» (шифр 011/2025-ПСД-ПР.1.ФФ) содержит фотоматериалы со схемой, отражающие современное состояние объекта в зоне проектирования.

Подраздел 2. Комплексные научные исследования

Том 13.2.1 Часть 1. Историко-архивные и библиографические исследования (Шифр 011/2025-ПСД-ИИ.1)

Том содержит исторические сведения, проиллюстрированные иконографическим материалом (карты, фотографии и др.), полученные из архивных и библиографических источников, электронных ресурсов, дающие возможность определить историю и круг исторических событий и причин, в результате которых был создан и видоизменялся объект.

Представлены данные об истории строительства памятника.

Сделаны следующие основные выводы:

- за весь период существования мемориала (с 1979 по настоящий момент) в доступных архивных источниках не обнаружено сведений о капитальных ремонтах или значительных перестройках объекта. Единственные зафиксированные работы касались благоустройства территории в 1980-х годах и косметического поддержания состояния в 2017 году;
- иная информация о ремонтах и перестройках памятника в открытых источниках отсутствует.

Том 13.2.2 Часть 2. Историко-архитектурные натурные исследования (Шифр 011/2025-ПСД-ОЧ.1)

В графической части представлены обмерные чертежи - планы, фасады, разрезы детали с обозначением дефектов в достаточном для проектирования объеме.

Том 13.2.4 Часть 3. Инженерные химико-технологические исследования по строительным и отделочным материалам (Шифр 011/2025-ПСД-ХТИ.1)

В томе представлены результаты лабораторных, аналитических исследований (стратиграфических, петрографических исследований, анализа связующих) образцов материалов объекта культурного наследия, выполненных с целью получения данных, необходимых для разработки научно обоснованных проектных решений.

Исследования выполнялись с отбором проб.

Определены виды материалов, сведения о фракциях заполнителей, типы связующих материалов и колеры.

Текстовая часть дополнена материалами фотофиксации, схемами отбора проб.

Часть 4. Инженерные изыскания

Том 13.2.4.1 Книга 1. Инженерно-геодезические изыскания (Шифр 011/2025-ПСД-ИГЛИ.1)

Содержат результаты инженерных изысканий в форме отчета, Топоъемку М 1:500.

Том 13.2.5 Часть 5. Отчет по комплексным научным исследованиям (Шифр 011/2025-ПСД-КНИ.1)

В отчете отражены результаты всех комплексных научных исследований, проведенных на данном объекте, сформулированы обобщенные выводы и рекомендации. Представлены основные установленные исторические сведения.

Подраздел 3. Проект реставрации и приспособления

Том 13.3.1 Часть 1. Эскизный проект (Шифр 011/2025-ПСД-ЭП.1)

В томе отражены основные данные по объекту: общие данные, краткие историко-архивные и библиографические данные по объекту, результаты комплексных научных решений. Представлены принципиальные проектные решения в части планировочной организации участка, архитектурные решения, конструктивные решения. В графической части представлены ситуационный план, схема планировочной организации земельного участка, планы, фасады, детали, колористическое решение.

Часть 2. Проект реставрации и приспособления

Том 13.3.2.1 Книга 1. Технологические рекомендации по ведению реставрационных работ (Шифр 011/2025-ПСД-ТР.1)

Представлены технологические рекомендации по производству ремонтно-реставрационных работ на объекте культурного наследия. Рекомендации разработаны по результатам инженерных химико-технологических исследований по строительным и отделочным материалам. Разработанные методические и технологические рекомендации по отдельным видам работ направлены на максимально возможное сохранение не потерявших свои эксплуатационные характеристики оригинальных материалов объекта (строительных и отделочных материалов) объекта культурного наследия. Технологические рекомендации предложены на основе современного состояния реставрационной науки и техники. Они являются необходимыми и достаточными. Рекомендации направлены на сохранение объекта культурного наследия.

Для достижения целей настоящей экспертизы экспертами в рамках рассмотрения проектной документации был проведен анализ проектных решений на предмет соответствия требованиям сохранения предмета охраны объекта культурного наследия.

1. *Объемно-пространственное решение: историческое пространственное и архитектурно-композиционное решение захоронения; высотная отметка площадки памятника; форма, высота и габаритные размеры могильного холма. Сохраняется.*

2. *Конструкции памятника:*

2.1. *Мемориальная доска, закрепленная на стеле с памятной надписью. Проектными*

решениями предусмотрена замена доски, в связи с неудовлетворительным состоянием, памятная надпись будет восстановлена, что не повлечет за собой нарушения предмета охраны, целостности и исторического значения памятника.

2.2. *Габариты основания мемориальной плиты.* Сохраняется.

2.3. *Мемориальная плита с фамилиями погибших – полированный гранит.* Проектными решениями предусмотрена замена доски, в связи уточнением записи, памятная надпись будет восстановлена, что не повлечет за собой нарушения предмета охраны, целостности и исторического значения памятника.

2.4. *Площадка мемориального комплекса – высотные отметки.* Сохраняется.

2.5. *Лестница по центральной оси памятника.* Проектными решениями предусмотрена замена лестницы с сохранением габаритов, в связи с неудовлетворительным состоянием.

3. *Архитектурное решение:*

3.1. *Историческая форма, конфигурация в плане.*

Текст на мраморной мемориальной плите:

«СОВЕТСКИМ ВОИНАМ
И МИРНЫМ ГРАЖДАНАМ
ПОГИБШИМ ПРИ
НАЛЕТАХ
ФАШИСТСКОЙ АВИАЦИИ
В 1941-1943 г.»

Текст на гранитной мемориальной плите:

«БЛИЗ СТ.ПОДБОРОВЬЕ
25/X 1941 г.
ОТ ФАШИСТСКИХ АВИАБОМБ
ПОГИБЛИ ЕХАВШИЕ
НА ОБОРОННЫЕ РАБОТЫ
ДЕВУШКИ ИЗ ВОЛОГОДСКОЙ
ОБЛАСТИ

ВАРЗИНА М.М.	ПЕТРЯКОВА П.В.,
ВОЛКОВА Е.Е.	ПУШКИНА Е.Н.,
ГУРИНА Е.М.	РАТНИКОВА Е.С.,
ЕПИШИНА М.К.	СОКОЛОВА Е.М.,
ЗАГУЛЯЕВА М.Т.	СОКОЛОВА М.И.,
КОЧУМОВА Е.И.	СОКОЛОВА М.Ф.,
МЕЛИХИНА Т.В.	СОЛДАТОВА П.А.,
МОЗГИНА Е.Н.	СОРОКИНА М.И.,
ЮДИНА А.А.	

ПРИ ЭВАКУАЦИИ ИЗ ЛЕНИНГРАДА
У СТ. ПОДБОРОВЬЕ
21.XII.1941 г.
ПОГИБ УЧЕНЫЙ БОТАНИК
МАЛЕЕВ В.П.»;

Сохраняется. Проектные решения направлены на восстановление материалов памятника, разработаны соответствующие методики.

По результатам проведенных исследований и анализа проектной документации на проведение работ по сохранению объекта культурного наследия регионального значения «Памятное место, где захоронены советские воины и мирные граждане, погибшие при налетах фашистской авиации в 1941-43 гг.; в числе погибших – известный ленинградский ученый-ботаник и географ В.П. Малеев», расположенного по адресу: Ленинградская область, Бокситогорский район, пос. Подборовье, в 29 км к востоку от пос. Ефимовский, близ ж.д. станции, к северо-востоку от вокзала – «Разработка научно-проектной документации на проведение работ по сохранению (в целях реставрации) объектов культурного наследия – памятников военной истории, расположенных на территории Бокситогорского района и Всеволожского района Ленинградской области. Объект культурного наследия регионального значения «Памятное место, где захоронены советские воины и мирные граждане, погибшие при налетах фашистской авиации в 1941-43 гг.; в числе погибших – известный ленинградский ученый-ботаник и географ В.П. Малеев», по адресу: Ленинградская область, Бокситогорский район, пос. Подборовье, в 29 км к востоку от пос. Ефимовский, близ ж.д. станции, к северо-востоку от вокзала» (Шифр 011/2025-ПСД), разработанной ООО «АИК ЭНЕРГО» в 2025 г., было установлено следующее:

1. Проектная документация разработана юридическим лицом, имеющим лицензию на осуществление деятельности по сохранению культурного наследия (памятников истории и культуры) народов Российской Федерации в соответствии с законодательством Российской Федерации о лицензировании отдельных видов деятельности – в соответствии с п.6 ст. 45 Федерального закона №73-ФЗ.

2. Проектная документация (структура разделов) разработана в соответствии с заданием на проведение работ по сохранению объекта культурного наследия (памятника истории культуры) народов Российской Федерации федерального значения №05-05/25-35 от 05.03.2025 г., выданным органом исполнительной власти, осуществляющим функции в области государственной охраны объектов культурного наследия – в соответствии с п. 1 ст. 45 Федерального закона №73-ФЗ.

В состав исходно-разрешительной документации включен акт определения влияния предполагаемых к проведению видов работ на конструктивные и другие характеристики надежности и безопасности объекта культурного наследия (памятника истории и культуры) народов Российской Федерации – в соответствии с Письмом Министерства культуры Российской Федерации от 24.03.2015 №90–01–39-ГП от 26.06.2025 г. (далее – Акт влияния).

Проектной документацией предполагаются к выполнению следующие виды работ:

1. Расчистка стелы из бетона от загрязнений смывками;
2. Шлифовка и гидрофобизация на 2 раза стелы из бетона;
3. Окраска стелы из бетона в соответствии с колористическим решением, а также по результатам химико-технологических решений;
4. Биоцидная обработка стелы из бетона;
5. Замена бетонной площадки на аналогичную, в связи с ограниченно работоспособным состоянием;
6. Замена лестничных маршей на монолитные железобетонные с последующей гидрофобизацией;
7. Ремонт основания гранитной плиты посредством замены на аналогичную, в связи с ограниченно-работоспособным состоянием;
8. Замена мемориальной гранитной плиты на аналогичную с сохранением текста, в связи с допущенной опечаткой в тексте.

9. Замена мраморной плиты на аналогичную с сохранением текста и габаритов, в связи с ограниченно-работоспособным состоянием;

10. Замена калитки;

11. Замена газона, в связи с неудовлетворительным состоянием;

12. Замена бетонной отмостки на мягкую отмостку с естественным газоном.

13. Благоустройство территории.

Предполагаемые к выполнению работы на объекте культурного наследия в соответствии с письмом Минкультуры России от 24.03.2015 № 90–01–39-ГП относятся к работам по сохранению объекта культурного наследия.

Согласно выводу Акта влияния работы, предусмотренные проектной документацией к выполнению на объекте культурного наследия, не оказывают влияния на конструктивные и другие характеристики надежности и безопасности объекта культурного наследия.

По результатам оценки выводов Акта влияния на конструктивные и другие характеристики надежности и безопасности объекта культурного наследия (памятника истории и культуры) народов Российской Федерации, установлено, что предполагаемые к выполнению в соответствии с экспертируемой проектной документацией виды работ не оказывают влияния на конструктивные и другие характеристики надежности и безопасности объекта культурного наследия регионального значения «Памятник «Памятное место, где захоронены советские воины и мирные граждане, погибшие при налетах фашистской авиации в 1941-43 гг.; в числе погибших – известный ленинградский ученый-ботаник и географ В.П. Малеев», расположенного по адресу: Ленинградская область, Бокситогорский район, пос. Подборовье, в 29 км к востоку от пос. Ефимовский, близ ж.д. станции, к северо-востоку от вокзала согласно требованиям Федерального закона от 25.06.2002 № 73-ФЗ «Об объектах культурного наследия (памятниках истории и культуры) народов Российской Федерации» и с учетом положений Градостроительного кодекса Российской Федерации и иных правовых актов.

3. Проектная документация требованиями постановления Правительства Российской Федерации от 16 февраля 2008 года № 87 «О составе разделов проектной документации и требованиях к их содержанию» в части требований к структуре, составу и содержанию проектной документации и содержит необходимый комплекс графических и текстовых материалов, обеспечивающих возможность на их основании последующего проведения работ по сохранению культурного наследия.

4. Объем и состав проектной документации, представленной заказчиком для проведения экспертизы, является достаточным для однозначного заключения экспертизы.

5. Разработанные решения по реставрации и приспособлению для современного использования объекта культурного наследия основаны на комплексных и предпроектных исследованиях. Методики и оценка результатов технического обследования объекта культурного наследия, выполненные разработчиками документации, являются достаточными для обоснования принятых проектных решений.

6. Проектная документация разработана на основе исходной информации, выявленной и использованной в необходимой полноте.

7. Предусмотренные в проектной документации решения обеспечивают сохранение предмета охраны объекта культурного наследия регионального значения «Памятное место, где захоронены советские воины и мирные граждане, погибшие при налетах фашистской авиации в 1941-43 гг.; в числе погибших – известный ленинградский ученый-ботаник и географ В.П. Малеев», расположенного по адресу: Ленинградская область, Бокситогорский район, пос. Подборовье, в 29 км к востоку от пос. Ефимовский, близ ж.д.

станции, к северо-востоку от вокзала, утвержденного Приказом Комитета по культуре Ленинградской области №01-03/18-268 от 20.11.2018 г.

8. Проектная документация предусматривает меры, достаточные для обеспечения физической сохранности и сохранения историко-культурной ценности объекта культурного наследия регионального значения «Памятное место, где захоронены советские воины и мирные граждане, погибшие при налетах фашистской авиации в 1941-43 гг.; в числе погибших – известный ленинградский ученый-ботаник и географ В.П. Малеев», расположенного по адресу: Ленинградская область, Бокситогорский район, пос. Подборовье, в 29 км к востоку от пос. Ефимовский, близ ж.д. станции, к северо-востоку от вокзала, обозначенные в п.1 ст. 40 Федерального закона №73-ФЗ.

9. Проектная документация удовлетворяет требованиям к порядку проведения работ по сохранению объекта культурного наследия регионального значения «Памятное место, где захоронены советские воины и мирные граждане, погибшие при налетах фашистской авиации в 1941-43 гг.; в числе погибших – известный ленинградский ученый-ботаник и географ В.П. Малеев», расположенного по адресу: Ленинградская область, Бокситогорский район, пос. Подборовье, в 29 км к востоку от пос. Ефимовский, близ ж.д. станции, к северо-востоку от вокзала, в соответствии со ст. 45 Федерального закона №73-ФЗ.

13. Вывод экспертизы в соответствии с требованиями, предусмотренными пунктом 22 Положения о государственной историко-культурной экспертизе, утвержденного постановлением Правительства Российской Федерации от 25.04.2024 № 530:

Проектная документация на проведение работ по сохранению объекта культурного наследия регионального значения «Памятное место, где захоронены советские воины и мирные граждане, погибшие при налетах фашистской авиации в 1941-43 гг.; в числе погибших – известный ленинградский ученый-ботаник и географ В.П. Малеев», расположенного по адресу: Ленинградская область, Бокситогорский район, пос. Подборовье, в 29 км к востоку от пос. Ефимовский, близ ж.д. станции, к северо-востоку от вокзала – «Разработка научно-проектной документации на проведение работ по сохранению (в целях реставрации) объектов культурного наследия – памятников военной истории, расположенных на территории Бокситогорского района и Всеволожского района Ленинградской области. Объект культурного наследия регионального значения «Памятное место, где захоронены советские воины и мирные граждане, погибшие при налетах фашистской авиации в 1941-43 гг.; в числе погибших – известный ленинградский ученый-ботаник и географ В.П. Малеев», по адресу: Ленинградская область, Бокситогорский район, пос. Подборовье, в 29 км к востоку от пос. Ефимовский, близ ж.д. станции, к северо-востоку от вокзала» (Шифр 011/2025-ПСД), разработанная ООО «АИК ЭНЕРГО» в 2025 г., соответствует требованиям законодательства Российской Федерации в области государственной охраны объектов культурного наследия (положительное заключение).

14. Перечень приложений к заключению экспертизы, обосновывающих вывод эксперта или экспертной комиссии и подлежащих размещению на официальном сайте органа охраны объектов культурного наследия в информационно-телекоммуникационной сети «Интернет» в соответствии с пунктом 30 Положения о государственной историко-культурной экспертизе, утвержденного постановлением Правительства Российской Федерации от 25.04.2024 № 530:

14.1. Перечень документов, представленных заказчиком или полученных экспертом самостоятельно (приложение №1)

Приложение 1.1. Решение Исполнительного комитета Ленинградского областного совета народных депутатов №189 от 16.05.1988 г. Извлечение

Приложение 1.2. Приказ Комитета по культуре Ленинградской области №01-03/18-268 от 20.11.2018 г. «Об установлении границ территории и предмета охраны объекта культурного наследия регионального значения «Памятное место, где захоронены советские воины и мирные граждане, погибшие при налетах фашистской авиации в 1941-43 гг.; в числе погибших – известный ленинградский ученый-ботаник и географ В.П. Малеев», расположенного по адресу: Ленинградская область, Бокситогорский район, пос. Подборовье, в 29 км к востоку от пос. Ефимовский, близ ж.д. станции, к северо-востоку от вокзала».

Приказ Комитета по сохранению культурного наследия Ленинградской области №01-03/25-62 от 30.10.2025 г. «О внесении изменений в приказ комитета по культуре Ленинградской области от 20 ноября 2018 года №01-03/18-268 «Об установлении границ территории и предмета охраны объекта культурного наследия регионального значения «Памятное место, где захоронены советские воины и мирные граждане, погибшие при налетах фашистской авиации в 1941-43 гг.; в числе погибших – известный ленинградский ученый-ботаник и географ В.П. Малеев», расположенного по адресу: Ленинградская область, Бокситогорский район, пос. Подборовье, в 29 км к востоку от пос. Ефимовский, близ ж.д. станции, к северо-востоку от вокзала»

Приложение 1.3. Задание на проведение работ по сохранению объекта культурного наследия (памятника истории культуры) народов Российской Федерации федерального значения №05-05/25-35 от 05.03.2025 г.

Приложение 1.4. Паспорт объекта культурного наследия.

Приложение 1.5 Выписка из единого государственного реестра недвижимости об объекте недвижимости (сооружение) от 20.06.2025 г. №КУВИ-001/2025-126393704.Технический план сооружения от 13.10.2020 г.

Приложение 1.6. Ситуационный план (материалы проекта)

Приложение 1.7. Разрешение на проведение работ по сохранению объекта культурного наследия, включенного в единый государственный реестр объектов культурного наследия (памятников истории и культуры) народов Российской Федерации, или выявленного объекта культурного наследия №05-02/25-65 от 16.07.2025 г., выданное Комитетом по сохранению культурного наследия Ленинградской области.

14.2. Перечень документов и материалов, полученных и собранных при проведении экспертизы, а также использованной для нее специальной, технической и справочной литературы (приложение №2)

Приложение 2.1. Историческая справка и иконография

14.3. Копии протоколов заседаний экспертной комиссии (приложение №3)

14.4. Фотографические изображения объекта, полученные либо выполненные в ходе проведения экспертизы или содержащиеся в документации, обосновывающей включение объекта культурного наследия в единый государственный реестр объектов культурного наследия (памятников истории и культуры) народов Российской Федерации (приложение № 4).

15.Дата оформления заключения экспертизы

01.12.2025 г.

Подписи экспертов

Председатель Экспертной комиссии:
(подписано электронной подписью)

Поддубная Н.Г.

Ответственный секретарь:
(подписано электронной подписью)

Кононова П.С.

Член экспертной комиссии:
(подписано электронной подписью)

Макарова М.В.

**Перечень документов, представленных заказчиком или
полученных экспертом самостоятельно
Приложение №1**

*Решение Исполнительного комитета Ленинградского областного совета
народных депутатов №189 от 16.05.1988 г. Извлечение*



ЛЕНИНГРАДСКИЙ ОБЛАСТНОЙ СОВЕТ НАРОДНЫХ ДЕПУТАТОВ

ИСПОЛНИТЕЛЬНЫЙ КОМИТЕТ

Р Е Ш Е Н И Е

от 16.05.86 № 189

Ленинград

Об утверждении списка военно-исторических памятников и памятных мест, подлежащих охране в Ленинградской области

Исполнительный комитет Ленинградского областного Совета народных депутатов отмечает, что Управлением культуры проведена значительная работа по выявлению и учету в районах и городах области военно-исторических памятников и памятных мест, связанных с борьбой советского народа за свободу и независимость нашей Родины. Постановлениями Совета Министров РСФСР 43 таких памятника утверждены как памятники республиканского значения, а более сорока взяты под государственную охрану решениями облисполкома.

В связи с выявлением и взятием на учет за последние годы еще более 600 военно-исторических памятников и памятных мест, в соответствии с Законом РСФСР "Об охране и использовании памятников истории и культуры" по согласованию с Министерством культуры РСФСР Исполнительный комитет Ленинградского областного Совета народных депутатов РЕШИЛ:

1. Утвердить представленный Управлением культуры прилагаемый список военно-исторических памятников и памятных мест, подлежащих охране как памятники местного (областного) значения.

2. Исполкомам городских и районных Советов народных депутатов:

2.1. Обеспечить сохранение и содержание в благоустроенном состоянии названных памятников и памятных мест при участии предприятий, учреждений и организаций, на территории или в принадлежности которых находятся эти памятники и памятные

места, а также других организаций – на шефских и общественных началах.

2.2. Не допускать случаев выполнения работ по капитальному благоустройству, ремонту, реконструкции и обозначению памятников и памятных мест, включая установку памятных знаков и памятных досок, без ведома и согласования с инспекцией охраны памятников Управления культуры.

2.3. Оказывать помощь и содействие инспекции охраны памятников, городским и районным отделениями Всероссийского общества охраны памятников истории и культуры в проведении мероприятий по выявлению и обследованию памятников и памятных мест, оформлению охранной документации и паспортизации памятников.

3. Предложить Управлению жилищно-коммунального хозяйства, Агропромышленному комитету области, Главному управлению архитектуры и градостроительства облисполкома, областному военному комиссариату, Отделу народного образования и просить Ленинградский областной комитет ВЛКСМ, областной совет по туризму и экскурсиям Леноблсовпрофа, областное отделение Всероссийского общества охраны памятников истории и культуры, Ленинградскую секцию Советского комитета ветеранов войны усилить свое участие в мероприятиях по охране, благоустройству и пропаганде военно-исторических памятников.

4. Отметить активную работу областного, городских и районных отделений Всероссийского общества охраны памятников истории и культуры по выявлению, обследованию, благоустройству и пропаганде военно-исторических памятников Ленинградской области.

5. Управлению культуры:

5.1. Продолжить работу по выявлению и учету военно-исторических памятников и памятных мест, а также памятников других категорий на территории области.

5.2. Подготовить и выпустить типографским способом в 1988–1989 годах справочник с перечнем всех находящихся в городах и районах Ленинградской области памятников истории и культуры, состоящих под государственной охраной (во исполнение постановления Совета Министров РСФСР от 24.01.80 № 54).

5.3. Усилить контроль за состоянием военно-исторических памятников и памятных мест, а также за проводимыми работами

3

по их благоустройству и обозначению.

6. Контроль за исполнением решения возложить на заместителя председателя облисполкома В.П.Ворфоломеева.

Первый заместитель
председателя исполкома

Секретарь исполкома



Л. Койколайнен

В. Пылин

1	2	3
10.	<u>пос. Заборье</u> , в 30 км. восточнее <u>раб. пос. Ефимовский</u> , близ ж.д.станции, того же названия, у здания почты.	Памятник-стела, посвященный "Дороге жизни", которая проходила здесь в 1941 г. в период боев за г.Тихвин. В Заборье в то время находился важный автомобильно-железнодорожный перевалочный пункт.
11.	<u>д. Зиновья Гора</u> , в 8 км. к северо-востоку от г. <u>Пикалево</u> , на восточной окраине деревни.	Братское захоронение советских воинов, погибших в 1941-1944 гг.
12.	<u>д. Колбеки</u> , в 10 км. к юго-востоку от г. <u>Бокситогорска</u> , на южной окраине деревни.	Братское захоронение советских воинов, погибших в 1941-1944 гг.
13.	<u>д. Михайловские Концы</u> , в 18 км. к северо-западу от г. <u>Пикалево</u> , в центре деревни.	Братское захоронение советских воинов, погибших в 1941-1944 гг.
14.	<u>пос. Подборовье</u> , в 29 км. к востоку от <u>пос. Ефимовский</u> , близ ж.д.станции, к северо-востоку от вокзала.	Памятное место, где захоронены советские воины и мирные граждане, погибшие при налетах фашистской авиации в 1941-43 гг.; в числе погибших-известный ленинградский ученый-ботаник и географ В.П.МАЛЕЕВ.
15.	<u>п. Сомино</u> , в 18 км. к юго-востоку от <u>пос. Ефимовский</u> , на гражданском кладбище.	Братское захоронение советских воинов, погибших в 1941-44 гг.
16.	<u>д. Стежново</u> , в 6 км. к северо-востоку от <u>пос. Подборовье</u> , на гражданском кладбище.	Братское захоронение советских воинов, погибших в 1941-44 гг.

Ранее утвержденные Совмином РСФСР и Облисполкомом военно-исторические памятники и памятные места по Бокситогорскому району в данном списке не отражаются (два памятника).

Расстояние сельских пунктов от райцентра и других населенных мест указаны ориентировочно.

Приложение №1.2.

Приказ Комитета по культуре Ленинградской области №01-03/18-268 от 20.11.2018 г. «Об установлении границ территории и предмета охраны объекта культурного наследия регионального значения «Памятник «Памятное место, где захоронены советские воины и мирные граждане, погибшие при налетах фашистской авиации в 1941-43 гг.; в числе погибших – известный ленинградский ученый-ботаник и географ В.П. Малеев», расположенного по адресу: Ленинградская область, Бокситогорский район, пос. Подборовье, в 29 км к востоку от пос. Ефимовский, близ ж.д. станции, к северо-востоку от вокзала».

Приказ Комитета по сохранению культурного наследия Ленинградской области №01-03/25-62 от 30.10.2025 г. «О внесении изменений в приказ комитета по культуре Ленинградской области от 20 ноября 2018 года №01-03/18-268 «Об установлении границ территории и предмета охраны объекта культурного наследия регионального значения «Памятник «Памятное место, где захоронены советские воины и мирные граждане, погибшие при налетах фашистской авиации в 1941-43 гг.; в числе погибших – известный ленинградский ученый-ботаник и географ В.П. Малеев», расположенного по адресу: Ленинградская область, Бокситогорский район, пос. Подборовье, в 29 км к востоку от пос. Ефимовский, близ ж.д. станции, к северо-востоку от вокзала»



АДМИНИСТРАЦИЯ ЛЕНИНГРАДСКОЙ ОБЛАСТИ
КОМИТЕТ ПО КУЛЬТУРЕ ЛЕНИНГРАДСКОЙ ОБЛАСТИ

ПРИКАЗ

«20» ноября 2018 г.

№ 01-03/18-268
Санкт-Петербург

**Об установлении границ территории и предмета охраны
объекта культурного наследия регионального значения**

**«Памятное место, где захоронены советские воины и мирные граждане,
погибшие при налетах фашистской авиации в 1941–43 гг.; в числе погибших -
известный ленинградский ученый–ботаник и географ В.П. Малеев» по адресу:
Ленинградская область, Бокситогорский район, пос. Подборовье, в 29 км
к востоку от пос. Ефимовский, близ ж.д. станции, к северо-востоку от вокзала**

В соответствии со ст. ст. 3.1, 9.2, 20, 33 Федерального закона от 25 июня 2002 года № 73-ФЗ «Об объектах культурного наследия (памятниках истории и культуры) народов Российской Федерации», ст. 4 областного закона от 25 декабря 2015 года № 140-оз «О государственной охране, сохранении, использовании и популяризации объектов культурного наследия (памятников истории и культуры) народов Российской Федерации, расположенных на территории Ленинградской области», п. 2.2.2. Положения о комитете по культуре Ленинградской области, утвержденного постановлением Правительства Ленинградской области от 24 октября 2017 года № 431, приказываю:

1. Установить границы территории объекта культурного наследия регионального значения «Памятное место, где захоронены советские воины и мирные граждане, погибшие при налетах фашистской авиации в 1941–43 гг.; в числе погибших - известный ленинградский ученый–ботаник и географ В.П. Малеев» по адресу: Ленинградская область, Бокситогорский район, пос. Подборовье, в 29 км к востоку от пос. Ефимовский, близ ж.д. станции, к северо-востоку от вокзала (далее - Памятник), принятого на государственную охрану решением Леноблисполкома от 16 мая 1988 года № 189 согласно приложению 1 к настоящему приказу.
2. Установить предмет охраны Памятника, согласно приложению 2 к настоящему приказу.
3. Отделу по осуществлению полномочий Ленинградской области в сфере объектов культурного наследия департамента государственной охраны, сохранения

и использования объектов культурного наследия комитета по культуре Ленинградской области обеспечить:

- внесение соответствующих сведений в Единый государственный реестр объектов культурного наследия (памятников истории и культуры) народов Российской Федерации;

- копию настоящего приказа направить в сроки, установленные действующим законодательством, в федеральный орган исполнительной власти, уполномоченный Правительством Российской Федерации на осуществление государственного кадастрового учета, государственной регистрации прав, ведение Единого государственного реестра недвижимости и предоставление сведений, содержащихся в Едином государственном реестре недвижимости, его территориальные органы.

4. Отделу взаимодействия с муниципальными образованиями, информатизации и организационной работы комитета по культуре Ленинградской области обеспечить размещение настоящего приказа на сайте комитета по культуре Ленинградской области в информационно-телекоммуникационной сети «Интернет».

5. Контроль за исполнением настоящего приказа возложить на заместителя начальника департамента государственной охраны, сохранения и использования объектов культурного наследия комитета по культуре Ленинградской области.

6. Настоящий приказ вступает в силу со дня его официального опубликования.

Председатель комитета

Е.В. Чайковский


Приложение 1
к приказу комитета по культуре
Ленинградской области
от «20» ноября 2018 г.
№ 01-03/18-268

Границы территории объекта культурного наследия регионального значения «Памятное место, где захоронены советские воины и мирные граждане, погибшие при налетах фашистской авиации в 1941–43 гг.; в числе погибших - известный ленинградский ученый–ботаник и географ В.П. Малеев» по адресу: Ленинградская область, Бокситогорский район, пос. Подборовье, в 29 км к востоку от пос. Ефимовский, близ ж.д. станции, к северо-востоку от вокзала

Граница территории объекта культурного наследия проходит:

- от точки 1 к точке 2 – на юго-запад;
- от точки 2 к точке 3 – на северо-запад;
- от точки 3 к точке 4 – на северо-восток;
- от точки 4 к точке 1 – на юго-восток.

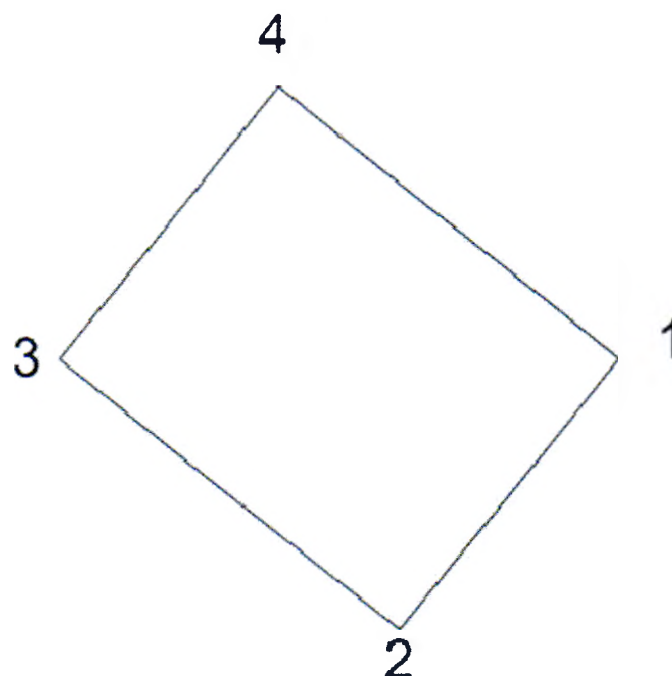
Карта (схема) границ территории объекта культурного наследия регионального значения «Памятное место, где захоронены советские воины и мирные граждане, погибшие при налетах фашистской авиации в 1941–43 гг.; в числе погибших - известный ленинградский ученый–ботаник и географ В.П. Малеев» по адресу: Ленинградская область, Бокситогорский район, пос. Подборовье, в 29 км к востоку от пос. Ефимовский, близ ж.д. станции, к северо-востоку от вокзала



Условные обозначения:

- граница территории объекта культурного наследия регионального значения

Перечень координат поворотных (характерных) точек границ территории объекта культурного наследия регионального значения «Памятное место, где захоронены советские воины и мирные граждане, погибшие при налетах фашистской авиации в 1941–43 гг.; в числе погибших - известный ленинградский ученый–ботаник и географ В.П. Малеев» по адресу: Ленинградская область, Бокситогорский район, пос. Подборовье, в 29 км к востоку от пос. Ефимовский, близ ж.д. станции, к северо-востоку от вокзала



Обозначение (номер) характерной точки	Долгота (X)	Широта (Y)
1	3311875.31	388867.31
2	3311882.73	388879.18
3	3311897.99	388869.63
4	3311890.57	388857.76

Определение географических координат характерных точек границы территории объекта культурного наследия выполнено в местной системе координат МСК-47 Ленинградская область.

Режим использования территории объекта культурного наследия регионального значения «Памятное место, где захоронены советские воины и мирные граждане, погибшие при налетах фашистской авиации в 1941–43 гг.; в числе погибших - известный ленинградский ученый–ботаник и географ В.П. Малеев» по адресу: Ленинградская область, Бокситогорский район, пос. Подборовье, в 29 км к востоку от пос. Ефимовский, близ ж.д. станции, к северо-востоку от вокзала

На территории Памятника разрешается:

- проведение работ по сохранению объекта культурного наследия (меры, направленные на обеспечение физической сохранности и сохранение историко-культурной ценности объекта культурного наследия, предусматривающие консервацию, ремонт, реставрацию, включающие в себя научно-исследовательские, изыскательские, проектные и производственные работы, научное руководство за проведением работ по сохранению объекта культурного наследия, технический и авторский надзор за проведением этих работ);
- реконструкция, ремонт инженерных коммуникаций, благоустройство, озеленение, установка малых архитектурных форм, иная хозяйственная деятельность (по согласованию с региональным органом охраны объектов культурного наследия), не противоречащая требованиям обеспечения сохранности объекта культурного наследия и позволяющая обеспечить функционирование объекта культурного наследия в современных условиях, обеспечивающая недопущение ухудшения состояния территории объекта культурного наследия.

На территории Памятника запрещается:

- строительство объектов капитального строительства и увеличение объемно-пространственных характеристик существующих на территории объекта культурного наследия объектов капитального строительства;
- проведение земляных, строительных, мелиоративных работ и иных работ, за исключением работ по сохранению объекта культурного наследия или его отдельных элементов, сохранению историко-градостроительной или природной среды объекта культурного наследия;
- установка рекламных конструкций, распространение наружной рекламы;
- осуществление любых видов деятельности, ухудшающих экологические условия и гидрологический режим на территории объекта культурного наследия, создающих вибрационные нагрузки динамическим воздействием на грунты в зоне их взаимодействия с объектами культурного наследия.

Приложение 2
к приказу комитета по культуре
Ленинградской области
от «30» ноября 2018 г.
№ 01-03/18-268


Предмет охраны

объекта культурного наследия регионального значения «Памятное место, где захоронены советские воины и мирные граждане, погибшие при налетах фашистской авиации в 1941–43 гг.; в числе погибших - известный ленинградский ученый–ботаник и географ В.П. Малеев» по адресу: Ленинградская область, Бокситогорский район, пос. Подборовье, в 29 км к востоку от пос. Ефимовский, близ ж.д. станции, к северо-востоку от вокзала

№ п/п	Виды предметов охраны	Элементы предметов охраны
1	Мемориальное значение объекта:	Причастность объекта к историческому событию: Великая Отечественная Война 1941 – 1945 гг. Историко-культурная ценность захоронения. Памятник истории, связанный с обороной г. Тихвин во время Великой Отечественной Войны.
2	Объемно- пространственное решение:	Историческое пространственное и архитектурно- композиционное решение захоронения. Высотная отметка площадки памятника. Форма высота и габаритные размеры могильного холма.
3	Материал конструктивных элементов:	Стела (материал: бетон окрашенный). Мемориальная доска (материал: белый шлифованный мрамор с памятной надписью), закреплённая на стеле. Основание мемориальной плиты (материал: гранит). Мемориальная плита с фамилиями погибших (полированный гранит). Площадка мемориального комплекса (материал: бетон). Два лестничных марша (материал: бетон).

4	Архитектурное решение:	<p>Историческая форма, конфигурация в плане, материалы отдельных частей памятника.</p> <p>Текст на мраморной мемориальной плите:</p> <p style="text-align: center;">«СОВЕТСКИМ ВОИНАМ И МИРНЫМ ГРАЖДАНАМ ПОГИБШИМ ПРИ НАЛЕТАХ ФАШИСТСКОЙ АВИАЦИИ в 1941 – 1943 г.»</p> <p>Текст на гранитной мемориальной плите:</p> <p style="text-align: center;">«БЛИЗ СТ. ПОДБОРОВЬЕ 25/X 1941 г. ОТ ФАШИСТСКИХ АВИАБОМБ ПОГИБЛИ ЕХАВШИЕ НА ОБОРОННЫЕ РАБОТЫ ДЕВУШКИ ИЗ ВОЛОГОДСКОЙ ОБЛАСТИ</p> <table><tr><td>ВАРЗИНА М.М.,</td><td>ПЕТРЯКОВА П.В.,</td></tr><tr><td>ВОЛКОВА Е.Е.,</td><td>ПУШКИНА Е.Н.,</td></tr><tr><td>ГУРИНА Е.М.,</td><td>РАТНИКОВА Е.С.,</td></tr><tr><td>ЕПИШИНА М.К.,</td><td>СОКОЛОВА Е.М.,</td></tr><tr><td>ЗАГУЛЯЕВА М.Т.,</td><td>СОКОЛОВА М.И.,</td></tr><tr><td>КОЧУМОВА Е.И.,</td><td>СОКОЛОВА М.Ф.,</td></tr><tr><td>МЕЛИХИНА Т.В.,</td><td>СОЛДАТОВА П.А.,</td></tr><tr><td>МОЗГИНА Е.Н.,</td><td>СОРОКИНА М.И.,</td></tr></table> <p style="text-align: center;">ЮДИНА А.А.</p> <p style="text-align: center;">ПРИ ЭВАКУАЦИИ ИЗ ЛЕНИНГРАДА У СТ. ПОДБОРОВЬЕ 21.XII.1941 г. ПОГИБ УЧЁНЫЙ БОТАНИК МАЛЕЕВ В.П.»</p>	ВАРЗИНА М.М.,	ПЕТРЯКОВА П.В.,	ВОЛКОВА Е.Е.,	ПУШКИНА Е.Н.,	ГУРИНА Е.М.,	РАТНИКОВА Е.С.,	ЕПИШИНА М.К.,	СОКОЛОВА Е.М.,	ЗАГУЛЯЕВА М.Т.,	СОКОЛОВА М.И.,	КОЧУМОВА Е.И.,	СОКОЛОВА М.Ф.,	МЕЛИХИНА Т.В.,	СОЛДАТОВА П.А.,	МОЗГИНА Е.Н.,	СОРОКИНА М.И.,
ВАРЗИНА М.М.,	ПЕТРЯКОВА П.В.,																	
ВОЛКОВА Е.Е.,	ПУШКИНА Е.Н.,																	
ГУРИНА Е.М.,	РАТНИКОВА Е.С.,																	
ЕПИШИНА М.К.,	СОКОЛОВА Е.М.,																	
ЗАГУЛЯЕВА М.Т.,	СОКОЛОВА М.И.,																	
КОЧУМОВА Е.И.,	СОКОЛОВА М.Ф.,																	
МЕЛИХИНА Т.В.,	СОЛДАТОВА П.А.,																	
МОЗГИНА Е.Н.,	СОРОКИНА М.И.,																	

Предмет охраны может быть уточнен при проведении дополнительных научных исследований.



АДМИНИСТРАЦИЯ ЛЕНИНГРАДСКОЙ ОБЛАСТИ
КОМИТЕТ ПО СОХРАНЕНИЮ КУЛЬТУРНОГО НАСЛЕДИЯ
ЛЕНИНГРАДСКОЙ ОБЛАСТИ

ПРИКАЗ

«30» октября 2025 г.

№ 01-03/25-62

Санкт-Петербург

О внесении изменений в приказ комитета по культуре Ленинградской области от 20 ноября 2018 года № 01-03/18-268 «Об установлении границ территории и предмета охраны объекта культурного наследия регионального значения «Памятное место, где захоронены советские воины и мирные граждане, погибшие при налетах фашистской авиации в 1941-43 гг.; в числе погибших - известный ленинградский ученый-ботаник и географ В.П. Малеев» по адресу: Ленинградская область, Бокситогорский район, пос. Подборовье, в 29 км к востоку от пос. Ефимовский, близ ж.д. станции, к северо-востоку от вокзала»

В соответствии со статьями 9.2, 20, 33 Федерального закона от 25 июня 2002 года № 73-ФЗ «Об объектах культурного наследия (памятниках истории и культуры) народов Российской Федерации», статьей 4 областного закона Ленинградской области от 25 декабря 2015 года № 140-оз «О государственной охране, сохранении, использовании и популяризации объектов культурного наследия (памятников истории и культуры) народов Российской Федерации», приказом Минкультуры России от 13 января 2016 года № 28 «Об утверждении Порядка определения предмета охраны объекта культурного наследия, включенного в единый государственный реестр объектов культурного наследия (памятников истории и культуры) народов Российской Федерации, пунктами 2.1.2, 2.3.7 Положения о комитете по сохранению культурного наследия Ленинградской области, утвержденного постановлением Правительства Ленинградской области от 24 декабря 2020 года № 850, на основании проекта предмета охраны объекта культурного наследия, подготовленного обществом с ограниченной ответственностью «АИК ЭНЕРГО», в рамках разработки научно-проектной документации на проведение работ по сохранению объекта культурного наследия, приказываю:

1. Внести изменения в приложение 2 к приказу комитета по культуре Ленинградской области от 20 ноября 2018 года № 01-03/18-268 «Об установлении границ территории и предмета охраны объекта культурного наследия регионального значения «Памятное место, где захоронены советские воины и мирные граждане, погибшие при налетах фашистской авиации в 1941—43 гг.; в числе погибших -

: 30.10.2025 : -2025/01-62

известный ленинградский ученый-ботаник и географ В.П. Малеев» по адресу: Ленинградская область, Бокситогорский район, пос. Подборовье, в 29 км к востоку от пос. Ефимовский, близ ж.д. станции, к северо-востоку от вокзала», изложив его в редакции, согласно приложению к настоящему приказу.

2. Отделу по осуществлению полномочий Ленинградской области в сфере объектов культурного наследия комитета по сохранению культурного наследия Ленинградской области обеспечить внесение соответствующих сведений о предмете охраны объекта культурного наследия в единый государственный реестр объектов культурного наследия (памятников истории и культуры) народов Российской Федерации.

3. Сектору делопроизводства и информационного обеспечения комитета по сохранению культурного наследия Ленинградской области обеспечить размещение настоящего приказа в сетевом издании «Электронное опубликование документов» в информационно-телекоммуникационной сети «Интернет».

4. Контроль за исполнением настоящего приказа возложить на заместителя председателя комитета по сохранению культурного наследия Ленинградской области, осуществляющего полномочия в сфере сохранения, использования, популяризации и государственной охраны объектов культурного наследия.

5. Настоящий приказ вступает в силу со дня его официального опубликования.


Заместитель Председателя Правительства
Ленинградской области – председатель
комитета по сохранению культурного наследия





В.О. Цой

Приложение
к приказу комитета по сохранению
культурного наследия Ленинградской
области
от «30» октября 2025 г.
№ 01-03/25-62

ПРЕДМЕТ ОХРАНЫ

**объекта культурного наследия регионального значения
«Памятное место, где захоронены советские воины и мирные граждане,
погибшие при налетах фашистской авиации в 1941-43 гг.; в числе погибших -
известный ленинградский ученый-ботаник и географ В.П. Малеев»
по адресу: Ленинградская область, Бокситогорский район, пос. Подборовье,
в 29 км к востоку от пос. Ефимовский, близ ж.д. станции, к северо-востоку
от вокзала**

№ п.п.	Виды предмета охраны	Элементы предмета охраны	Фотографии
1.	Мемориальное значение объекта:	Причастность объекта к историческому событию: Великая Отечественная Война 1941-1945 гг. Историко-культурная ценность захоронения. Памятник истории, связанный с обороной г. Тихвин во время Великой Отечественной Войны	
2.	Объемно-пространственное решение:	Историческое пространственное и архитектурно-композиционное решение захоронения. Высотная отметка площадки памятника. Форма, высота и габаритные размеры могильного холма.	

3.	Конструкции памятника:	<p>Мемориальная доска, закрепленная на стене с памятной надписью.</p> <p>Габариты основания мемориальной плиты.</p> <p>Мемориальная плита с фамилиями погибших – полированный гранит.</p> <p>Площадка мемориального комплекса – высотные отметки.</p> <p>Лестница по центральной оси памятника.</p>	  
4.	Архитектурное решение:	<p>Историческая форма, конфигурация в плане.</p> <p>Текст на мемориальной доске: «СОВЕТСКИМ ВОИНАМ И МИРНЫМ ГРАЖДАНАМ ПОГИБШИМ ПРИ НАЛЕТАХ ФАШИСТСКОЙ АВИАЦИИ в 1941 – 1943 г.»</p> <p>Текст на мемориальной плите: «БЛИЗ СТ. ПОДБОРОВЬЕ</p>	

25/X 1941 г. от
ФАШИСТСКИХ
АВИАБОМБ ПОГИБЛИ
ЕХАВШИЕ НА
ОБОРОННЫЕ РАБОТЫ
ДЕВУШКИ ИЗ
ВОЛОГОДСКОЙ ОБЛАСТИ
ВАРЗИНА М.М.,
ВОЛКОВА Е.Е.,
ГУРИНА Е.М.,
ЕПИШИНА М.К.,
ЗАГУЛЯЕВА М.Т.,
КОЧУМОВА Е.И.,
МЕЛИХИНА Т.В.,
МОЗГИНА Е.Н.,
ПЕТРЯКОВА П.В.,
ПУШКИНА Е.Н.,
РАТНИКОВА Е.С.,
СОКОЛОВА Е.М.,
СОКОЛОВА М.И.,
СОКОЛОВА М.Ф.,
СОЛДАТОВА П.А.,
СОРОКИНА М.А.,
ЮДИНА А.А.
ПРИ ЭВАКУАЦИИ ИЗ
ЛЕНИНГРАДА У СТ.
ПОДБОРОВЬЕ 21/XII 1941 г.
ПОГИБ УЧЕНЫЙ
БОТАНИК МАЛЕЕВ В.П.»



Предмет охраны может быть уточнен при проведении дополнительных научных исследований.

Приложение №1.3

*Задание на проведение работ по сохранению объекта
культурного наследия (памятника истории культуры)
народов Российской Федерации федерального значения
№05-05/25-35 от 05.03.2025 г. (Подписано собственником
05.04.2025 г.).*

СОГЛАСОВАНО:

УТВЕРЖДАЮ:

Глава администрации муниципального образования Лидское сельское поселение Бокситогорского муниципального района Ленинградской области

(должность, наименование организации)



Н.П. Козлова
(Ф.И.О.)

М.П.

2025 г.

Заместитель Председателя Правительства Ленинградской области – председатель комитета по сохранению культурного наследия

(должность, наименование органа охраны объектов культурного наследия)

В.О. Цой
(Ф.И.О.)

(подпись)

М.П.

2025 г.

ЗАДАНИЕ

на проведение работ по сохранению объекта культурного наследия, включенного в единый государственный реестр объектов культурного наследия (памятников истории и культуры) народов Российской Федерации, или выявленного объекта культурного наследия

от 05.03.2025 № 05-05/25-35

1. Наименование и категория историко-культурного значения объекта культурного наследия, включенного в единый государственный реестр объектов культурного наследия (памятников истории и культуры) народов Российской Федерации (далее – реестр), или наименование выявленного объекта культурного наследия:

Объект культурного наследия регионального значения
«Памятное место, где захоронены советские воины и мирные граждане, погибшие при налетах фашистской авиации в 1941-43 гг.; в числе погибших – известный ленинградский ученый-ботаник и географ В.П. Малеев»

2. Адрес места нахождения объекта культурного наследия, включенного в реестр, или выявленного объекта культурного наследия по данным органов технической инвентаризации:

Ленинградская область, Бокситогорский район
(субъект Российской Федерации)

пос. Подборовье, в 29 км к востоку от пос. Ефимовский, близ ж.д. станции, к северо-востоку от вокзала
(населенный пункт)

улица	-	д.	-	корп./стр.	-	Офис/кв.	-
-------	---	----	---	------------	---	----------	---

3. Сведения о собственнике либо ином законном владельце объекта культурного наследия, включенного в реестр, или выявленного объекта культурного наследия:

Собственник (законный владелец):

Администрация муниципального образования Лидское сельское поселение Бокситогорского муниципального района Ленинградской области.

(указать полное наименование, организационно-правовую форму юридического лица в соответствии с учредительными документами; фамилию, имя, отчество (при наличии) – для физического лица)

Адрес места нахождения:

Ленинградская область, Бокситогорский район
(субъект Российской Федерации)

п. Заборье
(населенный пункт)

улица	Школьная	д.	24	корп.	
-------	----------	----	----	-------	--



Приемная заместителя
председателя Правительства
ЛО - Комитет по сохранению
культурного наследия
01-08-2046/2025-0-1
05.03.2025

СНИЛС	-	-	-	-	-	-	-	-	-	-	-	-	-	-
ОГРН/ОГРНИП	1	1	4	4	7	1	5	0	3	0	7	5	6	
Ответственный представитель:	Козлова Наталья Петровна (фамилия, имя, отчество (при наличии))													
Контактный телефон:	8 (813) 665-42-35; 8 (813) 665-63-18													
Адрес электронной почты:	lid-adm@mail.ru													

4. Сведения об охранном обязательстве собственника или иного законного владельца объекта культурного наследия: на дату выдачи настоящего задания охрannое обязательство не утверждалось

Дата	-
Номер	-
Орган охраны объектов культурного наследия, выдавший документ	В соответствии с п. 7.1 ст. 47.6 Федерального закона от 25.06.2002 № 73-ФЗ «Об объектах культурного наследия (памятниках истории и культуры) народов Российской Федерации» охрannое обязательство не утверждается

5. Реквизиты документов об утверждении границы территории объекта культурного наследия, включенного в реестр, или выявленного объекта культурного наследия:

Приказ комитета по культуре Ленинградской области от 20.11.2018 № 01-03/18-268
--

6. Реквизиты документов об утверждении предмета охраны объекта культурного наследия, включенного в реестр, или выявленного объекта культурного наследия, описание предмета охраны:

Приказ комитета по культуре Ленинградской области от 20.11.2018 № 01-03/18-268
--

7. Реквизиты документов о согласовании органом охраны объектов культурного наследия ранее выполненной проектной документации на проведение работ по сохранению объекта культурного наследия, возможность ее использования при проведении работ по сохранению объекта культурного наследия:

Проектная документация на проведение работ по сохранению объекта культурного наследия регионального значения «Памятное место, где захоронены советские воины и мирные граждане, погибшие при налетах фашистской авиации в 1941-43 гг.; в числе погибших - известный ленинградский ученый-ботаник и географ В.П. Малеев» ранее не разрабатывалась.

8. Состав и содержание проектной документации на проведение работ по сохранению объекта культурного наследия:

Раздел 1. Предварительные работы:

1.1. Ознакомление с объектом в натуре, документацией по объекту, составление акта технического состояния и определение процента утрат, составление акта определения влияния предполагаемых к проведению видов работ на конструктивные и другие характеристики надежности и безопасности объекта культурного наследия; предварительное инженерное заключение, составление плана работ; разработка проекта первоочередных противоаварийных и консервационных мероприятий (при необходимости), на основании отчета о техническом состоянии (акта технического состояния) объекта культурного наследия или предварительного инженерного заключения, включающего:

- пояснительную записку;
- рабочую документацию;
- объектную и локальные сметы.

1.2. Документально-протокольная фотофиксация;

1.3. Исходно-разрешительная документация.

Раздел 2. Комплексные научные исследования:

1. Этап до начала производства работ	2. Этап в процессе производства работ
2.1.1. Историко-архивные и библиографические исследования;	
2.1.2. Составление исторической справки на основе опубликованных	

<p>материалов;</p> <p>2.1.3. Историко-архитектурные натурные исследования: архитектурный обмер памятника в целом; архитектурный обмер отдельных частей памятника в объеме, необходимом для разработки проектной документации;</p> <p>2.1.4. Фотофиксация;</p> <p>2.1.5. Инженерно-технические исследования: натурное обследование состояния строительных и отделочных материалов (бетон, известняк, гранит, металл, шовный раствор и т.д.) в объеме, необходимом для разработки проектной документации; отбор образцов строительных и отделочных материалов; лабораторные исследования строительных и отделочных материалов (петрографические, стратиграфические, микологические анализы, химический анализ водорастворимых солей) (при необходимости);</p> <p>2.1.6. Составление отчета по комплексным научным исследованиям;</p> <p>2.1.7. Разработка технологий производства работ по сохранению объекта культурного наследия.</p>	
Раздел 3. Проект реставрации и приспособления:	
1. Эскизный проект (архитектурные и конструктивные решения проекта):	2. Проект (проектная документация)
<p>3.1.1.* Архитектурные решения;</p> <p>3.1.2.* Конструктивные и объемно-планировочные решения;</p> <p>3.1.3.* Составление чертежей, пояснительной записки с обоснованием проектных решений.</p> <p><i>*При необходимости по решению заказчика работ по сохранению объекта культурного наследия либо проектной организации</i></p>	<p>3.2.1. Пояснительная записка;</p> <p>3.2.2. Архитектурные решения;</p> <p>3.2.3. Конструктивные решения;</p> <p>3.2.4. Проект организации проведения работ по сохранению объекта;</p> <p>3.2.5. Перечень мероприятий по охране окружающей среды;</p> <p>3.2.6. Перечень мероприятий по обеспечению доступа инвалидов и малоподвижных групп населения к объекту культурного наследия;</p> <p>3.2.7. Перечень мероприятий по гражданской обороне, мероприятий по предупреждению чрезвычайных ситуаций природного и техногенного характера;</p> <p>3.2.8. Проект инженерного оборудования объекта (инженерное оборудование, сети инженерно-технического обеспечения, инженерно-технические мероприятия, технологические решения) (при необходимости).</p>
Раздел 4. Рабочая проектно-сметная документация:	
1. Этап до начала производства работ	2. Этап в процессе производства работ
<p>4.1.1. Рабочий проект ремонтно-реставрационных работ;</p> <p>4.1.2. Технологии проведения работ по сохранению на объекте культурного наследия;</p> <p>4.1.3. Отдельные архитектурные детали;</p> <p>4.1.4. Чертежи общего вида конструкций;</p> <p>4.1.5. Чертежи изделий (план, фасад, разрез) (при необходимости);</p> <p>4.1.6. Маркировочные чертежи и шаблоны (при необходимости);</p>	<p>4.2.1. Уточнение проектных решений по результатам раскрытий в процессе производства ремонтно-реставрационных работ.</p>

- 4.1.7. Чертежи деталей и узлов конструкций (при необходимости);
 4.1.8. Чертежи на изготовление реставрационных строительных изделий и конструкций индивидуального изготовления (при необходимости);
 4.1.9. Спецификации на материалы и изделия;
 4.1.10. Ведомости и сводные ведомости потребности в материалах;
 4.1.11. Подготовка сметных расчетов на ремонтно-реставрационные работы.

Документация разрабатывается в соответствии с ГОСТ 21.501-2011 Система проектной документации для строительства (СПДС). Правила выполнения рабочей документации архитектурных и конструктивных решений

Раздел 5. Научно-реставрационный отчет:

Предоставляется после завершения производства работ лицом, осуществляющим разработку проектной документации на проведение работ по сохранению объекта культурного наследия, осуществлявшим научное руководство и авторский надзор за проведением работ, предусмотренных ст. 41-44 Федерального закона от 25.06.2002 № 73-ФЗ «Об объектах культурного наследия (памятниках истории и культуры) народов Российской Федерации» (далее – Федеральный закон № 73-ФЗ).

Отчетная документация оформляется и утверждается в соответствии с приказом Министерства культуры Российской Федерации от 25.06.2015 № 1840 «Об утверждении состава и порядка утверждения отчетной документации о выполнении работ по сохранению объекта культурного наследия, включенного в единый государственный реестр объектов культурного наследия (памятников истории и культуры) народов Российской Федерации, или выявленного объекта культурного наследия, порядка приемки работ по сохранению объекта культурного наследия и подготовки акта приемки выполненных работ по сохранению объекта культурного наследия, включенного в единый государственный реестр объектов культурного наследия (памятников истории и культуры) народов Российской Федерации, или выявленного объекта культурного наследия и его формы»

9. Порядок и условия согласования проектной документации на проведение работ по сохранению объекта культурного наследия:

Согласование проектной документации осуществляется в соответствии с административным регламентом предоставления на территории Ленинградской области государственной услуги «Согласование проектной документации на проведение работ по сохранению объекта культурного наследия», утвержденным приказом комитета по сохранению культурного наследия Ленинградской области от 19.11.2021 № 01-03/21-170 (далее – Административный регламент).

Для согласования проектной документации в комитет по сохранению культурного наследия Ленинградской области предоставляется:

- заявление о предоставлении государственной услуги по форме согласно приложениям 3,4 к Административному регламенту, подписанное руководителем юридического лица, физическим лицом, либо их уполномоченными представителями;

- документ, удостоверяющий личность заявителя;

- документы, удостоверяющие личность гражданина Российской Федерации, в том числе военнослужащих, а также документы, удостоверяющие личность иностранного гражданина, лица без гражданства, включая вид на жительство и удостоверение беженца (для физического лица);

- документ, подтверждающий полномочия лица, подписавшего заявление выписка из приказа о назначении на должность либо доверенность на право подписи (для юридического лица);

- заключение государственной историко-культурной экспертизы проектной документации, содержащей вывод о соответствии проектной документации на проведение работ по сохранению объекта культурного наследия требованиям государственной охраны объектов культурного наследия, на электронном носителе

в формате переносимого документа (PDF);

- проектная документация на проведение работ по сохранению объекта культурного наследия, подлинник, в прошитом и пронумерованном виде в 2 (двух) экземплярах на бумажном носителе и электронном носителе в формате переносимого документа (PDF);

- представитель заявителя из числа уполномоченных лиц дополнительно представляет документ, удостоверяющий личность и один из документов, оформленных в соответствии с действующим законодательством, подтверждающих наличие у представителя права действовать от лица заявителя, и определяющих условия и границы реализации права представителя на получение государственной услуги.

В случае если затрагиваются конструктивные и другие характеристики надежности и безопасности объекта культурного наследия проектная документация (в т.ч. проект первоочередных противоаварийных и консервационных мероприятий) подлежит государственной экспертизе. Предоставляется копия положительного заключения государственной экспертизы проектной документации по сохранению объекта культурного наследия, заверенная в установленном порядке.

10. Требования по научному руководству, авторскому и техническому надзору:

На все время проведения производственных работ по сохранению объекта культурного наследия, предусмотренных ст. 41-44 Федерального закона № 73-ФЗ, по представлению проектной организации, осуществляющей разработку проектной документации, по согласованию с органом государственной охраны культурного наследия назначается научный руководитель работ из числа высококвалифицированных и аттестованных специалистов. Научное руководство, авторский и технический надзор могут осуществляться руководителем авторского коллектива.

Привлечение для консультаций высококвалифицированных специалистов и ученых - при необходимости.

11. Дополнительные требования и условия:

1. В случае если затрагиваются конструктивные и другие характеристики надежности и безопасности объекта культурного наследия проектная документация выполняется в соответствии с требованиями постановления Правительства Российской Федерации от 16 февраля 2008 года № 87 «О составе разделов проектной документации и требованиях к их содержанию» (письмо Минкультуры России от 24 марта 2015 года № 90-01-39-ГП).

2. Запрещается вынесение инженерного оборудования и сетей на фасады здания.

3. Получение разрешения на проведение научно-исследовательских и изыскательских работ (шурфы, зондажи) на объекте культурного наследия осуществляется в соответствии с административным регламентом предоставления на территории Ленинградской области государственной услуги «Выдача разрешений на проведение работ по сохранению объектов культурного наследия регионального значения или выявленных объектов культурного наследия», утвержденным приказом комитета по сохранению культурного наследия Ленинградской области от 19.11.2021 № 01-03/21-169.

4. В ходе разработки проектной документации, при необходимости, уточнить предмет охраны объекта культурного наследия, включить его в состав пояснительной записки и направить проект предмета охраны в комитет по сохранению культурного наследия Ленинградской области (далее - Комитет) на рассмотрение, для принятия решения об утверждении либо об отказе в утверждении уточненного предмета охраны объекта культурного наследия.

5. Научно-проектная документация по сохранению объекта культурного наследия оформляется в соответствии с распоряжением комитета по культуре Ленинградской области от 01.02.2019 № 01-04/19-31.

6. Работы по сохранению объекта культурного наследия проводятся физическими лицами, аттестованными федеральным органом охраны объектов культурного наследия в установленном им порядке, состоящими в трудовых отношениях с юридическими лицами или индивидуальными предпринимателями, имеющими лицензию на осуществление деятельности по сохранению объектов культурного наследия (памятников истории и культуры) народов Российской Федерации, а также физическими лицами, аттестованными федеральным органом охраны объектов культурного наследия в установленном им порядке, являющимися индивидуальными предпринимателями, имеющими лицензию на осуществление деятельности по сохранению объектов культурного наследия (памятников

истории и культуры) народов Российской Федерации.

7. В случае если при проведении производственных работ на объекте культурного наследия в рамках ст. 43, 44 Федерального закона № 73-ФЗ научным руководителем приняты решения о внесении принципиальных изменений (корректировки) в проектные решения, которые приведут к существенному изменению либо окажут влияние на ранее согласованные Комитетом архитектурные, конструктивные, инженерные и технологические проектные решения, то такие принятые научным руководителем решения подлежат получению заключения государственной историко-культурной экспертизы и последующего согласования с Комитетом в соответствии с Административным регламентом.

В случае если при проведении производственных работ на объекте культурного наследия в рамках ст. 41, 42 Федерального закона № 73-ФЗ научным руководителем приняты решения о внесении принципиальных изменений (корректировки) в проектные решения рабочей документации (рабочие чертежи) на проведение ремонтных работ на объекте культурного наследия либо проекта выполнения первоочередных противоаварийных (консервационных) работ на объекте культурного наследия, являющихся основанием для выдачи Комитетом разрешения на проведение работ по сохранению объекта культурного наследия, такие решения направляются научным руководителем в адрес Комитета и заказчика на рассмотрение и принятия соответствующего решения о возможности выполнения работ по сохранению объекта культурного наследия, в рамках ранее выданного разрешения.

В случае если при проведении производственных работ на объекте культурного наследия в рамках ст. 41-44 Федерального закона № 73-ФЗ научным руководителем приняты решения о внесении принципиальных изменений (корректировки) в ранее согласованные Комитетом проектные решения, при реализации которых затрагиваются конструктивные и другие характеристики надежности и безопасности объекта культурного наследия, то проектная документация с такими решениями научного руководителя подлежит экспертизе.

При принятии научным руководителем решений о внесении изменений (корректировки) в ранее согласованные Комитетом проектные решения, при условии, что такие решения не оказывают принципиального влияния на конструктивные и другие характеристики надежности и безопасности объекта культурного наследия и на ранее согласованные Комитетом архитектурные, конструктивные, инженерные и технологические проектные решения, то такие решения научного руководителя оформляются авторскими листами. Информация о принятых в процессе производства работ проектных решениях и их реализации согласно авторским листам (подтверждение корректности ранее проведенных исследований или обоснование внесенных изменений в проектную документацию на основе проведенных дополнительных исследований в процессе производства работ; оценка полноты реализации проектных предложений по каждому разделу проектной документации) должна быть отражена в научном отчете в составе отчетной документации о выполнении работ по сохранению объекта культурного наследия.

Задание подготовлено:

Главный специалист отдела по осуществлению полномочий Ленинградской области в сфере объектов культурного наследия

(должность, наименование
органа охраны объектов
культурного наследия)

(Подпись)

А.А. Куликов
(Ф.И.О. полностью)

Приложение №1.4

Паспорт объекта культурного наследия

Утверждено
приказом Министерства культуры
Российской Федерации
от 2 июля 2015 г. № 1906
Экземпляр № 1

471410066790005

Регистрационный номер объекта
культурного наследия в едином
государственном реестре объектов
культурного наследия (памятников истории
и культуры) народов Российской
Федерации

ПАСПОРТ ОБЪЕКТА КУЛЬТУРНОГО НАСЛЕДИЯ

Фотографическое изображение объекта культурного наследия,
за исключением отдельных объектов археологического наследия,
фотографическое изображение которых вносится на основании решения
соответствующего органа охраны объектов культурного наследия



11.07.2014

Дата съемки (число, месяц, год)

1. Сведения о наименовании объекта культурного наследия

Памятное место, где захоронены советские воины и мирные граждане, погибшие при налетах фашистской авиации в 1941–43 гг.; в числе погибших - известный ленинградский ученый-ботаник и географ В.П. Малеев

2. Сведения о времени возникновения или дате создания объекта культурного наследия, датах основных изменений (перестроек) данного объекта и (или) датах связанных с ним исторических событий

1979 г.

3. Сведения о категории историко-культурного значения объекта культурного наследия

Федерального значения	Регионального значения	Местного (муниципального значения)
	+	

4. Сведения о виде объекта культурного наследия

Памятник	Ансамбль	Достопримечательное место
+		

5. Номер и дата принятия органом государственной власти решения о включении объекта культурного наследия в единый государственный реестр объектов культурного наследия (памятников истории и культуры) народов Российской Федерации

Решение исполнительного комитета Ленинградского областного совета народных депутатов «Об утверждении списка военно-исторических памятников и памятных мест, подлежащих охране в Ленинградской области» № 189 от 16.05.1988 г.

6. Сведения о местонахождении объекта культурного наследия (адрес объекта или при его отсутствии описание местоположения объекта)

Ленинградская область, Бокситогорский район, пос. Подборовье, в 29 км к востоку от пос. Ефимовский, близ ж.д. станции, к северо-востоку от вокзала

7. Сведения о границах территории объекта культурного наследия, включенного в единый государственный реестр объектов культурного наследия (памятников истории и культуры) народов Российской Федерации

Границы территории объекта культурного наследия утверждены приказом комитета по культуре Ленинградской области от 20.11.2018 №01-03/18-268

8. Описание предмета охраны объекта культурного наследия

Предмет охраны объекта культурного наследия утвержден приказом комитета по культуре Ленинградской области от 20.11.2018 №01-03/18-268

Мемориальное значение объекта:

Причастность объекта к историческому событию: Великая Отечественная Война 1941 - 1945гг.;

Историко-культурная ценность захоронения;

Памятник истории, связанный с обороной г. Тихвин во время Великой Отечественной Войны.

Объемно пространственное решение:

Историческое пространственное и архитектурно-композиционное решение захоронения;

Высотная отметка площадки памятника;

Форма высота и габаритные размеры могильного холма.

Материал конструктивных элементов:

Стела (материал: бетон окрашенный);

Мемориальная доска (материал: белый шлифованный мрамор с памятной надписью), закреплённая на стеле;

Основание мемориальной плиты (материал: гранит);

Мемориальная плита с фамилиями погибших (полированный гранит);

Площадка мемориального комплекса (материал: бетон);

Два лестничных марша (материал: бетон).

Архитектурное решение:

Историческая форма, конфигурация в плане, материалы отдельных частей памятника.

Текст на мраморной мемориальной плите:

«СОВЕТСКИМ ВОИНАМ
И МИРНЫМ ГРАЖДАНАМ
ПОГИБШИМ ПРИ НАЛЕТАХ
ФАШИСТСКОЙ АВИАЦИИ
в 1941 - 1943 г.»

Текст на гранитной мемориальной плите:
«БЛИЗ СТ. ПОДБОРОВЬЕ 25/X 1941 г. ОТ
ФАШИСТСКИХ АВИАБОМБ ПОГИБЛИ
ЕХАВШИЕ НА ОБОРОННЫЕ РАБОТЫ
ДЕВУШКИ ИЗ ВОЛОГОДСКОЙ ОБЛАСТИ

ВАРЗИНА М.М., ПЕТРЯКОВА П.В.,
ВОЛКОВА Е.Е., ПУШКИНА Е.Н.,
ГУРИНА Е.М., РАТНИКОВА Е.С.,
ЕПИШИНА М.К., СОКОЛОВА Е.М.,
ЗАГУЛЯЕВА М.Т., СОКОЛОВА М.И.,
КОЧУМОВА Е.И., СОКОЛОВА М.Ф.,
МЕЛИХИНА Т.В., СОЛДАТОВА П.А.,
МОЗГИНА Е.Н., СОРОКИНА М.И.,
ЮДИНА А.А.

ПРИ ЭВАКУАЦИИ ИЗ ЛЕНИНГРАДА У СТ.
ПОДБОРОВЬЕ 21.XII. 1941 г. ПОГИБ УЧЁНЫЙ
БОТАНИК МАЛЕЕВ В.П.»


9. Сведения о наличии зон охраны данного объекта культурного наследия с указанием номера и даты принятия органом государственной власти акта об утверждении указанных зон либо информация о расположении данного объекта культурного наследия в границах зон охраны иного объекта культурного наследия

На дату оформления паспорта границы зон охраны объекта культурного наследия, режимы использования земель и градостроительные регламенты в границах территорий данных зон не утверждены.

Всего в паспорте листов

4

Уполномоченное должностное лицо органа охраны объектов культурного наследия

Главный специалист отдела по осуществлению полномочий Ленинградской области в сфере объектов культурного наследия		Риннус Мария Евгеньевна
должность	подпись М. П.	инициалы, фамилия

2 3 . 1 1 . 2 0 2 0

Дата оформления паспорта
(число, месяц, год)



Приложение № 1.5

*Выписка из единого государственного реестра недвижимости
об объекте недвижимости (сооружение) от 20.06.2025 г.
№КУВИ-001/2025-126393704. Технический план сооружения от
13.10.2020 г.*

Филиал публично-правовой компании "Роскадастр" по Ленинградской области
полное наименование органа регистрации прав

Выписка из Единого государственного реестра недвижимости об основных характеристиках и зарегистрированных правах на объект недвижимости


Сведения об основных характеристиках объекта недвижимости

На основании запроса от 20.06.2025, поступившего на рассмотрение 20.06.2025, сообщаем, что согласно записям Единого государственного реестра недвижимости:


Раздел 1 Лист 1

Сооружение			
вид объекта недвижимости			
Лист № 1 раздела 1	Всего листов раздела 1: 2	Всего разделов: 3	Всего листов выписки: 5
20.06.2025г. № КУВИ-001/2025-126393704			
Кадастровый номер:		47:18:0422001:1407	

Номер кадастрового квартала:	47:18:0422001		
Дата присвоения кадастрового номера:	01.09.2021		
Ранее присвоенный государственный учетный номер:	данные отсутствуют		
Местоположение:	Ленинградская область, Бокситогорский район, п. Подборовье		
Основная характеристика (для сооружения):	тип	значение	единица измерения
	площадь застройки	108.5	в квадратных метрах
Назначение:	14) сооружения исторические		
Наименование:	Памятное место, где захоронены советские воины и мирные граждане, погибшие при налетах фашистской авиации в 1941-1943 годы; в числе погибших - известный ленинградский ученый-ботаник и географ В.П. Малеев		
Количество этажей, в том числе подземных этажей:	данные отсутствуют		
Год ввода в эксплуатацию по завершении строительства:	данные отсутствуют		
Год завершения строительства:	1978		
Кадастровая стоимость, руб.:	15309692.86		
Кадастровые номера иных объектов недвижимости, в пределах которых расположен объект недвижимости:			
Кадастровые номера помещений, машино-мест, расположенных в здании или сооружениях:	данные отсутствуют		
Виды разрешенного использования:	данные отсутствуют		
Статус записи об объекте недвижимости:	Сведения об объекте недвижимости имеют статус "актуальные"		
Особые отметки:	Сведения, необходимые для заполнения раздела: 5 - План расположения помещения, машино-места на этаже (плане этажа), отсутствуют.		

полное наименование должности	 ДОКУМЕНТ ПОДПИСАН ЭЛЕКТРОННОЙ ПОДПИСЬЮ Сертификат: 009F0BDC181A023B64597F1E2579BEFB50 Владелец: ФЕДЕРАЛЬНАЯ СЛУЖБА ГОСУДАРСТВЕННОЙ РЕГИСТРАЦИИ, КАДАСТРА И КАРТОГРАФИИ Действителен: с 02.08.2024 по 26.10.2025	инициалы, фамилия

Сооружение			
вид объекта недвижимости			
Лист № 2 раздела 1	Всего листов раздела 1: 2	Всего разделов: 3	Всего листов выписки: 5
20.06.2025г. № КУВИ-001/2025-126393704			
Кадастровый номер:		47:18:0422001:1407	
Получатель выписки:		Козлова Наталья Петровна, действующий(ая) на основании документа "" АДМИНИСТРАЦИЯ ЛИДСКОГО СЕЛЬСКОГО ПОСЕЛЕНИЯ БОКСИТОГОРСКОГО МУНИЦИПАЛЬНОГО РАЙОНА ЛЕНИНГРАДСКОЙ ОБЛАСТИ	

полное наименование должности	 ДОКУМЕНТ ПОДПИСАН ЭЛЕКТРОННОЙ ПОДПИСЬЮ Сертификат: 009F0BDC181A023B64597F1E2579BEFB50 Владелец: ФЕДЕРАЛЬНАЯ СЛУЖБА ГОСУДАРСТВЕННОЙ РЕГИСТРАЦИИ, КАДАСТРА И КАРТОГРАФИИ Действителен: с 02.08.2024 по 26.10.2025	инициалы, фамилия


Выписка из Единого государственного реестра недвижимости об основных характеристиках и зарегистрированных правах на объект недвижимости
Сведения о зарегистрированных правах

Сооружение			
вид объекта недвижимости			
Лист № 1 раздела 2	Всего листов раздела 2: 2	Всего разделов: 3	Всего листов выписки: 5
20.06.2025г. № КУВИ-001/2025-126393704			
Кадастровый номер:		47:18:0422001:1407	

1	Правообладатель (правообладатели):	1.1	Муниципальное образование "Лидское сельское поселение Бокситогорского муниципального района Ленинградской области"
	Сведения о возможности предоставления третьим лицам персональных данных физического лица:	1.1.1	данные отсутствуют
2	Вид, номер, дата и время государственной регистрации права:	2.1	Собственность 47:18:0422001:1407-47/051/2023-3 07.09.2023 11:13:51
3	Документы-основания	3.1	Решение Именем Российской Федерации, № УИД47RS0001-01-2023-000422-45, выдан 23.05.2023, Бокситогорский городской суд Ленинградской области
4	Сведения об осуществлении государственной регистрации сделки, права, ограничения права без необходимого в силу закона согласия третьего лица, органа:	4.1	данные отсутствуют
5	Ограничение прав и обременение объекта недвижимости:	не зарегистрировано	
6	Заявленные в судебном порядке права требования:	данные отсутствуют	
7	Сведения о возражении в отношении зарегистрированного права:	данные отсутствуют	
8	Сведения о возможности предоставления третьим лицам персональных данных физического лица	данные отсутствуют	
9	Сведения о наличии решения об изъятии объекта недвижимости для государственных и муниципальных нужд:	данные отсутствуют	
10	Сведения о невозможности государственной регистрации без личного участия правообладателя или его законного представителя:	данные отсутствуют	


полное наименование должности	 ДОКУМЕНТ ПОДПИСАН ЭЛЕКТРОННОЙ ПОДПИСЬЮ Сертификат: 009F0BDC181A023B64597F1E2579BEFB50 Владелец: ФЕДЕРАЛЬНАЯ СЛУЖБА ГОСУДАРСТВЕННОЙ РЕГИСТРАЦИИ, КАДАСТРА И КАРТОГРАФИИ Действителен: с 02.08.2024 по 26.10.2025	инициалы, фамилия

Сооружение			
вид объекта недвижимости			
Лист № 2 раздела 2	Всего листов раздела 2: 2	Всего разделов: 3	Всего листов выписки: 5
20.06.2025г. № КУВИ-001/2025-126393704			
Кадастровый номер:		47:18:0422001:1407	
11	Правопритязания и сведения о наличии поступивших, но не рассмотренных заявлений о проведении государственной регистрации права (перехода, прекращения права), ограничения права или обременения объекта недвижимости, сделки в отношении объекта недвижимости:	отсутствуют	

полное наименование должности	 ДОКУМЕНТ ПОДПИСАН ЭЛЕКТРОННОЙ ПОДПИСЬЮ Сертификат: 009F0BDC181A023B64597F1E2579BEFB50 Владелец: ФЕДЕРАЛЬНАЯ СЛУЖБА ГОСУДАРСТВЕННОЙ РЕГИСТРАЦИИ, КАДАСТРА И КАРТОГРАФИИ Действителен: с 02.08.2024 по 26.10.2025	инициалы, фамилия

Выписка из Единого государственного реестра недвижимости об основных характеристиках и зарегистрированных правах на объект недвижимости

Описание местоположения объекта недвижимости

Сооружение			
вид объекта недвижимости			
Лист № 1 раздела 4	Всего листов раздела 4: 1	Всего разделов: 3	Всего листов выписки: 5
20.06.2025г. № КУВИ-001/2025-126393704			
Кадастровый номер:		47:18:0422001:1407	
Схема расположения объекта недвижимости (части объекта недвижимости) на земельном участке(ах)			
<div></div>			
Масштаб 1:200	Условные обозначения:		

ТЕХНИЧЕСКИЙ ПЛАН**сооружения**

(вид объекта недвижимости, в отношении которого подготовлен технический план, в
родительном падеже)

Общие сведения о кадастровых работах

1. Технический план подготовлен в результате выполнения кадастровых работ в связи с:
созданием сооружения, расположенного по адресу: Ленинградская область, Бокситогорский
муниципальный район, Лидское сельское поселение, п. Подборовье

2. Сведения о заказчике кадастровых работ

Администрация Лидского сельского поселения Бокситогорского муниципального района
Ленинградской области, ИНН: 4715029566, ОГРН: 1144715030756

3. Сведения о кадастровом инженерере

Фамилия, имя, отчество (*при наличии отчества*) Ляхов Андрей Сергеевич

Страховой номер индивидуального лицевого счета 01122620673

Уникальный регистрационный номер члена саморегулируемой организации кадастровых
инженеров в реестре членов саморегулируемой организации кадастровых инженеров и дата
внесения сведений о физическом лице в такой реестр 0708 от 01.09.2016г.

Контактный телефон 8(81366) 4-26-17

Почтовый адрес и адрес электронной почты, по которым осуществляется связь с кадастровым
инженером Ленинградская область, Бокситогорский район, г. Пикалево, ул. Заводская, д.25,
кв.24, pikandr.1976@mail.ru

Наименование саморегулируемой организации кадастровых инженеров, членом которой
является кадастровый инженер Ассоциация Саморегулируемая организация
"Профессиональный центр кадастровых инженеров" (А СРО "ПрофЦКИ")

Полное или (в случае, если имеется) сокращенное наименование юридического лица, если
кадастровый инженер является работником юридического лица, адрес юридического лица ИП
Ляхов А.С., Ленинградская область, Бокситогорский район, г. Пикалево, ул. Советская, д.27

Наименование, номер и дата документа, на основании которого выполняются кадастровые
работы Договор на выполнение кадастровых работ №17-20 от 01.10.2020 г.

Дата подготовки технического плана (число, месяц, год) 13.10.2020 г.

Исходные данные**1. Перечень документов, использованных при подготовке технического плана**

№ п/п	Наименование документа	Реквизиты документа
1	2	3
1	Решение Совета депутатов Лидского сельского поселения Бокситогорского муниципального района Ленинградской области	№14 от 25.10.2019
2	Кадастровый план территории	№47/201/19-667068 от 14.06.2019, выдан Филиал федерального государственного бюджетного учреждения "Федеральная кадастровая палата Федеральной службы государственной регистрации, кадастра и картографии" по Ленинградской области

2. Сведения о геодезической основе, использованной при подготовке технического плана

Система координат МСК 47 зона 3, МСК-47 зона 3							
№ п/п	Название пункта и тип знака геодезической сети	Класс геодезической сети	Координаты, м		Сведения о состоянии на 15.01.2020.		
			X	Y	наружного знака пункта	центра пункта	марки
1	2	3	4	5	6	7	8
1	EFMV/1059, ДГС	СГС-1	38719 7.77	329080 8.49	—	—	—
3. Сведения о средствах измерений							
№ п/п	Наименование прибора (инструмента, аппаратуры)	Сведения об утверждении типа средств измерений		Реквизиты свидетельства о поверке прибора (инструмента, аппаратуры)			
1	2	3		4			
1	GNSS-приемник спутниковый геодезический многочастотный South Galaxy G1	68310-17, 10.06.2021		Свидетельство о поверке №2002925 от 11.06.2020			
4. Сведения об объекте (объектах) недвижимости, из которого (которых) был образован объект недвижимости							
№ п/п	Кадастровый номер						
1	2						
1	—						
5. Сведения о помещениях, машино-местах, расположенных в здании, сооружении							
5.1. Сведения о помещениях, расположенных в здании, сооружении							
№ п/п	Кадастровый номер помещения						
1	2						
1	—						
5.2. Сведения о машино-местах, расположенных в здании, сооружении							
№ п/п	Кадастровый номер машино-места						
1	2						
1	—						
6. Сведения об объектах недвижимости, входящих в состав единого недвижимого комплекса							
№ п/п	Вид объекта недвижимости, входящего в состав единого недвижимого комплекса			Кадастровый номер			
1	2			3			
—	—			—			
Сведения о выполненных измерениях и расчетах							
1. Метод определения координат характерных точек контура объекта недвижимости, части (частей) объекта недвижимости							
Номер контура	Номера характерных точек контура		Метод определения координат				

1	2	3						
:ОКС1(1)	1	Метод спутниковых геодезических измерений (определений)						
:ОКС1(1)	2	Метод спутниковых геодезических измерений (определений)						
:ОКС1(1)	3	Метод спутниковых геодезических измерений (определений)						
:ОКС1(1)	4	Метод спутниковых геодезических измерений (определений)						
2. Точность определения координат характерных точек контура объекта недвижимости								
Номер контура	Номера характерных точек контура	Формулы, примененные для расчета средней квадратической погрешности определения координат характерных точек контура (M _t), м						
1	2	3						
:ОКС1(1)	1	M _t =√(0.07 ² +0.07 ²)=0.10						
:ОКС1(1)	2	M _t =√(0.07 ² +0.07 ²)=0.10						
:ОКС1(1)	3	M _t =√(0.07 ² +0.07 ²)=0.10						
:ОКС1(1)	4	M _t =√(0.07 ² +0.07 ²)=0.10						
3. Точность определения координат характерных точек контура части (частей) объекта недвижимости								
Номер контура	Номера характерных точек контура	Учетный номер или обозначение части	Формулы, примененные для расчета средней квадратической погрешности определения координат характерных точек контура (M _t), м					
1	2	3	4					
—	—	—	—					
Описание местоположения объекта недвижимости								
1. Описание местоположения здания, сооружения, объекта незавершенного строительства на земельном участке								
1.1. Сведения о характерных точках контура объекта недвижимости								
Зона № МСК-47 зона 3								
Номер контура	Номера характерных точек контура	Координаты, м		R, м	Средняя квадратическая погрешность определения координат характерных точек контура (M _t), м	Тип контура	Глубина, высота, м	
		X	Y				H ₁	H ₂
1	2	3	4	5	6	7	8	9
:ОКС1(1)	1	388874.15	3311891.46	—	0.10	Наземный	—	—
:ОКС1(1)	2	388863.18	3311890.04	—	0.10	Наземный	—	—
:ОКС1(1)	3	388863.16	3311880.14	—	0.10	Наземный	—	—
:ОКС1(1)	4	388874.13	3311881.56	—	0.10	Наземный	—	—

:ОКС 1(1)	1	388874.15	3311891.46	—	0.10	Наземный	—	—
1.2. Сведения о предельных глубине и высоте конструктивных элементов объекта недвижимости								
Предельная глубина конструктивных элементов объекта недвижимости, м					—			
Предельная высота конструктивных элементов объекта недвижимости, м					—			
1.3. Сведения о характерных точках пересечения контура объекта недвижимости с контуром (контурами) иных зданий, сооружений, объектов незавершенного строительства								
Зона № —								
Номер контура	Номера характерных точек контура	Координаты, м		Средняя квадратическая погрешность определения координат характерных точек контура (M _t), м	Тип контура	Глубина, высота, м		Кадастровый номер
		X	Y			H ₁	H ₂	
1	2	3	4	5	6	7	8	9
—	—	—	—	—	—	—	—	—
2. Описание местоположения машино-места								
Обозначение машино-места (номер) —								
2.1. Сведения о расстояниях								
2.1.1. Сведения о расстояниях от специальных меток до характерных точек границ машино-места								
№ п/п специальной метки		№ п/п характерной точки границы машино-места			Расстояние, м			
1		2			3			
—		—			—			
2.1.2. Сведения о расстояниях между характерными точками границ машино-места								
N п/п характерной точки границы машино-места		N п/п характерной точки границы машино-места			Расстояние, м			
1		2			3			
—		—			—			
2.2. Сведения о координатах специальных меток								
N п/п специальной метки	Координаты, м			Средняя квадратическая погрешность определения координат (M _t), м				
	X	Y						
1	2	3		4				
—	—	—		—				
2.3. Сведения о характерных точках границ помещения, в котором расположено машино-место								
Номера		Координаты, м			Средняя квадратическая			

характерных точек границ помещения	X	Y	погрешность определения координат характерных точек (Mt), м
1	2	3	4
—	—	—	—
Характеристики объекта недвижимости			
№ п/п	Наименование характеристики	Значение характеристики	
1	2	3	
1	Вид объекта недвижимости	Сооружение	
2	Кадастровый номер объекта недвижимости	—	
3	Ранее присвоенный государственный учетный номер объекта недвижимости (кадастровый, инвентарный или условный номер)	—	
	Кадастровый номер исходного объекта недвижимости	—	
4	Кадастровый номер земельного участка (земельных участков), в пределах которого (которых) расположен объект недвижимости	—	
5	Номер кадастрового квартала (кадастровых кварталов), в пределах которого (которых) расположен объект недвижимости	47:18:0422001	
6	Кадастровый номер иного объекта недвижимости, в пределах (в составе) которого расположен объект недвижимости	—	
	Номер, тип этажа (этажей), на котором (которых) расположено помещение	—	
	Номер, тип этажа, на котором расположено машино-место	—	
	Обозначение (номер) помещения, машино-места на поэтажном плане	—	
7	Адрес объекта недвижимости	—	
	Дата последнего обновления записи в государственном адресном реестре	—	
	Местоположение объекта недвижимости	Российская Федерация, Ленинградская обл, Бокситогорский р-н, Подборовье п	
	Дополнение местоположения объекта недвижимости	—	
8	Назначение объекта недвижимости	14) сооружения исторические	
	Проектируемое назначение объекта незавершенного строительства	—	
9	Наименование объекта недвижимости	Памятное место, где захоронены советские воины и мирные граждане, погибшие при налетах фашистской авиации в 1941-1943 годы; в числе погибших - известный ленинградский ученый-ботаник и географ	

		В.П. Малеев
10	Количество этажей объекта недвижимости	—
	в том числе подземных	—
11	Материал наружных стен здания	—
12	Год ввода объекта недвижимости в эксплуатацию по завершении его строительства	—
	Год завершения строительства объекта недвижимости	1978
13	Площадь объекта недвижимости (Р), м2	—
14	Вид (виды) разрешенного использования объекта недвижимости	—
15	Основная характеристика сооружения и ее значение	Площадь застройки 108.5
	Основная характеристика объекта незавершенного строительства и ее проектируемое значение	—
16	Степень готовности объекта незавершенного строительства, %	—
17	Сведения о включении объекта недвижимости в единый государственный реестр объектов культурного наследия (памятников истории и культуры) народов Российской Федерации	—
	Регистрационный номер, вид и наименование объекта недвижимости в едином государственном реестре объектов культурного наследия (памятников истории и культуры) народов Российской Федерации либо регистрационный номер учетной карты объекта, представляющего собой историко-культурную ценность, вид и наименование выявленного объекта культурного наследия	—
	Реквизиты решений Правительства Российской Федерации, органов охраны объектов культурного наследия о включении объекта недвижимости в единый государственный реестр объектов культурного наследия (памятников истории и культуры) народов Российской Федерации либо об отнесении объекта недвижимости к выявленным объектам культурного наследия, подлежащим государственной охране	—
	Реквизиты документа, на основании которого установлены требования к сохранению, содержанию и	—

использованию объектов культурного наследия (памятников истории и культуры) народов Российской Федерации, требования к обеспечению доступа к таким объектам либо выявленного объекта культурного наследия

Заключение кадастрового инженера

Сооружение - Памятное место, где захоронены советские воины и мирные граждане, погибшие при налетах фашистской авиации в 1941-1943 годы; в числе погибших - известный ленинградский ученый-ботаник и географ В.П. Малеев, расположено в пределах кадастрового квартала 47:18:0422001.

У данного линейного сооружения - Памятное место, где захоронены советские воины и мирные граждане, погибшие при налетах фашистской авиации в 1941-1943 годы; в числе погибших - известный ленинградский ученый-ботаник и географ В.П. Малеев, отсутствуют конструктивные элементы, отображение которых предусмотрено п.59 Требований к подготовке технического плана и составу содержащихся в нем сведений, утвержденных приказом Минэкономразвития России от 18.12.2015 г. №953 (стены и перегородки, в том числе внутренние; окна и двери; лестницы, балконы; внутренние выступы стен), в связи с чем оформление раздела "ПЛАН ЗДАНИЯ, СООРУЖЕНИЯ" не представляется возможным. Поэтому настоящий Технический план не содержит указанного раздела (см. разъяснения, приведенные в Письме ФГБУ ФКП "Росреестра" №10-1646-КЛ от 15.08.2017 г.).

Поскольку оформление раздела "План здания, сооружения" в данном случае не представляется возможным, то и в подготовке Чертежа с обозначением данных, НЕОБХОДИМЫХ ДЛЯ ОФОРМЛЕНИЯ ПЛАНА ЗДАНИЯ, СООРУЖЕНИЯ, нет необходимости.

Геодезическое обоснование получено на основании заключенного ранее договора на оказание услуг по предоставлению измерительной и корректирующей информации сети дифференциальных (базовых/ опорных/ референчных) геодезических станций - "ГЕОСПАЙДЕР" от 20 мая 2019 года. В соответствии со ст.9 Федерального закона от 30.12.2015 г. №431-ФЗ "О геодезии, картографии и пространственных данных и о внесении изменений в отдельные законодательные акты РФ" (далее-Закон) определен порядок создания и введения в эксплуатацию сетей СДГС. Законом установлено, что использование сетей СДГС допускается после передачи отчета о создании геодезической сети специального назначения и каталога координат пунктов указанной сети в Федеральный фонд пространственных данных. Копии отчета о создании Сети и акта приемки в ФФПД направлены и приняты в Управлении Росреестра: по Санкт-Петербургу - входящий №4-290 от 13.08.2018 г., по Ленинградской области - входящий №122-73 от 11.09.2018 г. Письмо №15278 от 23.10.2018 г.

На основании письма Федеральной службы государственной регистрации, кадастра и картографии(Росреестр) №14-исх/17905-ВА/16 от 22.12.2016 года до ввода в действие новых XML-схем, межевой план заполняется по действующей XML-схеме с указанием сведений, предусмотренных Требованиями приказа в "Заключении кадастрового инженера".

В связи с этим сообщая:

№ регистрации в государственном реестре лиц, осуществляющих кадастровую деятельность - 29873;

Страховой номер индивидуального лицевого счета в системе обязательного пенсионного страхования Российской Федерации(СНИЛС) - 011-226-206 73;

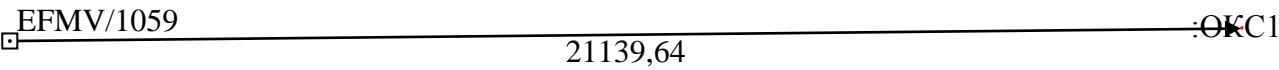
Договор на выполнение кадастровых работ от 01.10.2020 г. №17-20.

Сведения о СРО:

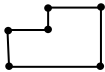










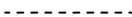

Технический план подготовлен кадастровым инженером Ляховым Андреем Сергеевичем, являющимся членом СРО Ки Саморегулируемая организация в сфере кадастровой деятельности Ассоциация "Профессиональный центр кадастровых инженеров" (А СРО "ПрофЦКИ")











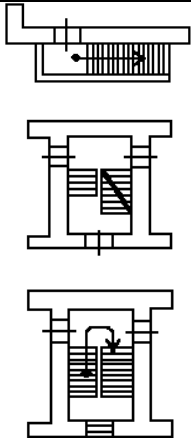
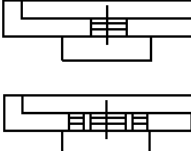
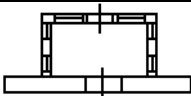
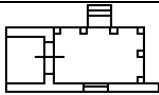

(уникальный реестровый номер кадастрового инженера в реестре членов СРО КИ №0708 от 01.09.2016 г.). Сведения о СРО КИ А СРО "ПрофЦКИ" содержатся в государственном реестре СРО КИ (уникальный номер реестровой записи от 01.11.2016 г. №012).

Схема геодезических построений

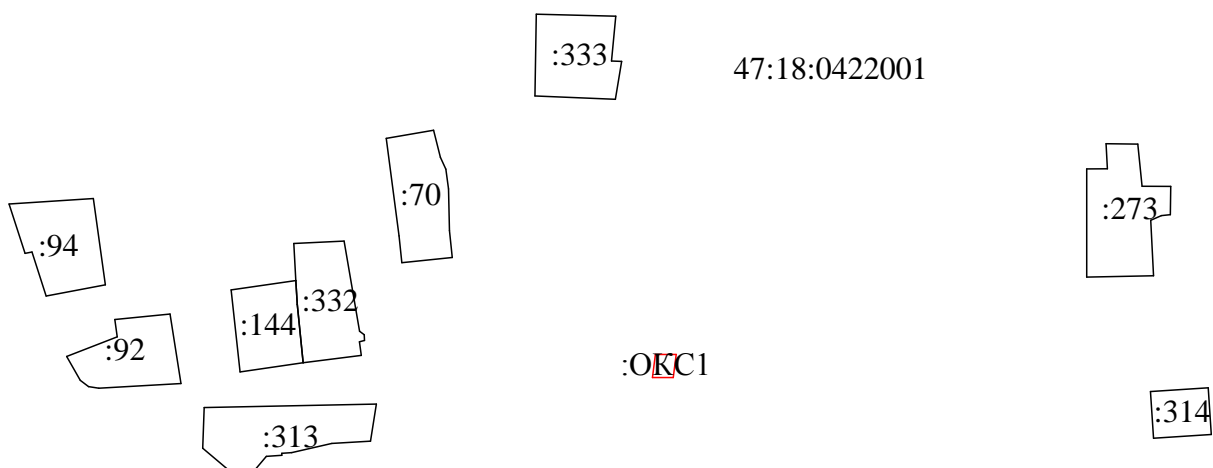


Условные обозначения:

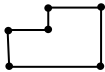












№ п/п	Название условного знака	Изображение	Описание изображения
1	Контур здания, сооружения, объекта незавершенного строительства (контур части здания, сооружения), размеры которого могут быть переданы в масштабе разделов графической части		для изображения применяются условные знаки №4, №5
2	Контур здания, сооружения, объекта незавершенного строительства, размеры которого не могут быть переданы в масштабе разделов графической части (может быть использован только на Схеме)		квадрат черного цвета с длиной стороны 3 мм
3	Контур сооружения, объекта незавершенного строительства представляющий собой окружность, размеры которой не могут быть переданы в масштабе разделов графической части		круг черного цвета диаметром 3,0 мм
4	Часть контура:		
	а) образованного проекцией существующего наземного конструктивного элемента здания, сооружения, объекта незавершенного строительства		сплошная линия черного цвета, толщиной 0,2 мм
	б) образованного проекцией вновь образованного наземного конструктивного элемента здания, сооружения, объекта незавершенного строительства		сплошная линия красного цвета толщиной 0,2 мм (допускается линия черного цвета, выделенная маркером красного цвета, шириной до 3 мм)
	в) образованного проекцией существующего надземного конструктивного элемента здания, сооружения, объекта незавершенного строительства		штрихпунктирная линия синего цвета толщиной 0,2 мм, длиной штриха 2 мм, интервалом между штрихами и пунктирами 1 мм
	г) образованного проекцией вновь образованного надземного конструктивного элемента здания, сооружения, объекта незавершенного строительства		штрихпунктирная линия красного цвета толщиной 0,2 мм, длиной штриха 2 мм, интервалом между штрихами и пунктирами 1 мм
	д) образованного проекцией существующего подземного конструктивного элемента здания, сооружения, объекта незавершенного строительства		штрихпунктирная линия черного цвета толщиной 0,2 мм, длиной штриха 2 мм, интервалом между штрихами и пунктирами 1 мм
	е) образованного проекцией вновь образованного подземного конструктивного элемента здания, сооружения, объекта незавершенного строительства		штрихпунктирная линия красного цвета толщиной 0,2 мм, длиной штриха 2 мм, интервалом между штрихами и пунктирами 1 мм
5	Характерные точки контура здания, сооружения, объекта незавершенного строительства:		
	а) характерная точка контура здания, сооружения, объекта незавершенного строительства		круг черного цвета диаметром 1,0 мм
	б) характерная точка пересечения контура здания, сооружения, объекта незавершенного строительства с контуром (контурами) иных зданий, сооружений, объектов незавершенного строительства		окружность черного цвета диаметром 1,0 мм
6	Части здания, сооружения:		
	а) существующая часть здания, сооружения		пунктирная линия черного цвета, толщиной 0,2 мм
	б) вновь образованная часть здания, сооружения		пунктирная линия красного цвета толщиной 0,2 мм
7	Часть границы:		











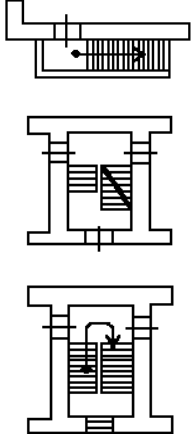
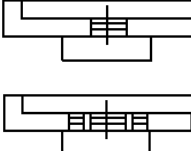
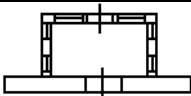
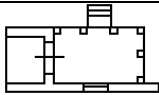

	существующего помещения		сплошная линия черного цвета толщиной 0,4 мм
	существующей части помещения		пунктирная линия черного цвета толщиной 0,2 мм
	вновь образованного помещения		сплошная линия красного цвета толщиной 0,2 мм
	вновь образованной части помещения		пунктирная линия красного цвета толщиной 0,2 мм
	существующего машино-места		сплошная линия синего цвета толщиной 0,4 мм
	вновь образованного машино-места		сплошная линия синего цвета толщиной 0,2 мм
	Характерные точки границ помещения, машино-места:		
	а) характерная точка границ помещения		круг черного цвета диаметром 1,0 мм
	б) характерная точка границ помещения		круг синего цвета диаметром 1,0 мм
	Специальные метки:		
	специальная метка		равносторонний треугольник синего цвета с длиной стороны 2,0 мм
8	Стена с окном и дверью		Сплошные линии черного цвета, толщиной 0,2 мм, перпендикулярные границе геометрической фигуры
9	Лестница		
10	Дверь остекленная (на балкон, лоджию)		
11	Веранда		
12	Терраса		
13	Перегородка		

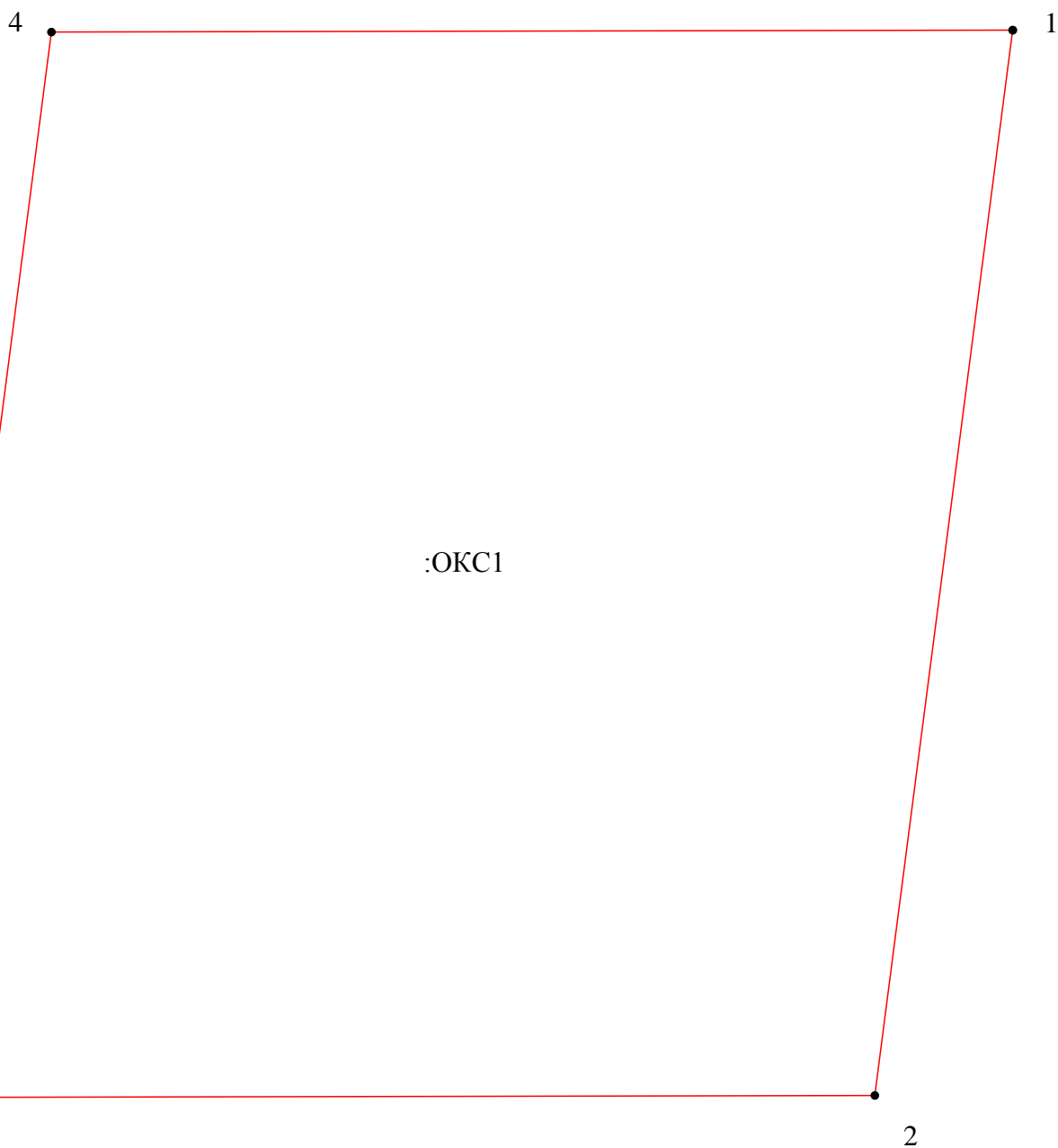
**Схема расположения объекта недвижимости (части объекта недвижимости)
на земельном участке**







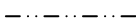




Условные обозначения:











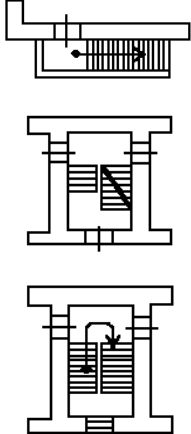
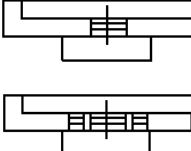
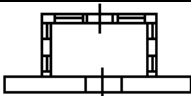
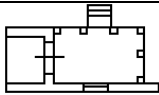

№ п/п	Название условного знака	Изображение	Описание изображения
1	Контур здания, сооружения, объекта незавершенного строительства (контур части здания, сооружения), размеры которого могут быть переданы в масштабе разделов графической части		для изображения применяются условные знаки №4, №5
2	Контур здания, сооружения, объекта незавершенного строительства, размеры которого не могут быть переданы в масштабе разделов графической части (может быть использован только на Схеме)		квадрат черного цвета с длиной стороны 3 мм
3	Контур сооружения, объекта незавершенного строительства представляющий собой окружность, размеры которой не могут быть переданы в масштабе разделов графической части		круг черного цвета диаметром 3,0 мм
4	Часть контура:		
	а) образованного проекцией существующего наземного конструктивного элемента здания, сооружения, объекта незавершенного строительства		сплошная линия черного цвета, толщиной 0,2 мм
	б) образованного проекцией вновь образованного наземного конструктивного элемента здания, сооружения, объекта незавершенного строительства		сплошная линия красного цвета толщиной 0,2 мм (допускается линия черного цвета, выделенная маркером красного цвета, шириной до 3 мм)
	в) образованного проекцией существующего надземного конструктивного элемента здания, сооружения, объекта незавершенного строительства		штрихпунктирная линия синего цвета толщиной 0,2 мм, длиной штриха 2 мм, интервалом между штрихами и пунктирами 1 мм
	г) образованного проекцией вновь образованного надземного конструктивного элемента здания, сооружения, объекта незавершенного строительства		штрихпунктирная линия красного цвета толщиной 0,2 мм, длиной штриха 2 мм, интервалом между штрихами и пунктирами 1 мм
	д) образованного проекцией существующего подземного конструктивного элемента здания, сооружения, объекта незавершенного строительства		штрихпунктирная линия черного цвета толщиной 0,2 мм, длиной штриха 2 мм, интервалом между штрихами и пунктирами 1 мм
	е) образованного проекцией вновь образованного подземного конструктивного элемента здания, сооружения, объекта незавершенного строительства		штрихпунктирная линия красного цвета толщиной 0,2 мм, длиной штриха 2 мм, интервалом между штрихами и пунктирами 1 мм
5	Характерные точки контура здания, сооружения, объекта незавершенного строительства:		
	а) характерная точка контура здания, сооружения, объекта незавершенного строительства		круг черного цвета диаметром 1,0 мм
	б) характерная точка пересечения контура здания, сооружения, объекта незавершенного строительства с контуром (контурами) иных зданий, сооружений, объектов незавершенного строительства		окружность черного цвета диаметром 1,0 мм
6	Части здания, сооружения:		
	а) существующая часть здания, сооружения		пунктирная линия черного цвета, толщиной 0,2 мм
	б) вновь образованная часть здания, сооружения		пунктирная линия красного цвета толщиной 0,2 мм
7	Часть границы:		

	существующего помещения		сплошная линия черного цвета толщиной 0,4 мм
	существующей части помещения		пунктирная линия черного цвета толщиной 0,2 мм
	вновь образованного помещения		сплошная линия красного цвета толщиной 0,2 мм
	вновь образованной части помещения		пунктирная линия красного цвета толщиной 0,2 мм
	существующего машино-места		сплошная линия синего цвета толщиной 0,4 мм
	вновь образованного машино-места		сплошная линия синего цвета толщиной 0,2 мм
	Характерные точки границ помещения, машино-места:		
	а) характерная точка границ помещения		круг черного цвета диаметром 1,0 мм
	б) характерная точка границ помещения		круг синего цвета диаметром 1,0 мм
	Специальные метки:		
	специальная метка		равносторонний треугольник синего цвета с длиной стороны 2,0 мм
8	Стена с окном и дверью		Сплошные линии черного цвета, толщиной 0,2 мм, перпендикулярные границе геометрической фигуры
9	Лестница		
10	Дверь остекленная (на балкон, лоджию)		
11	Веранда		
12	Терраса		
13	Перегородка		

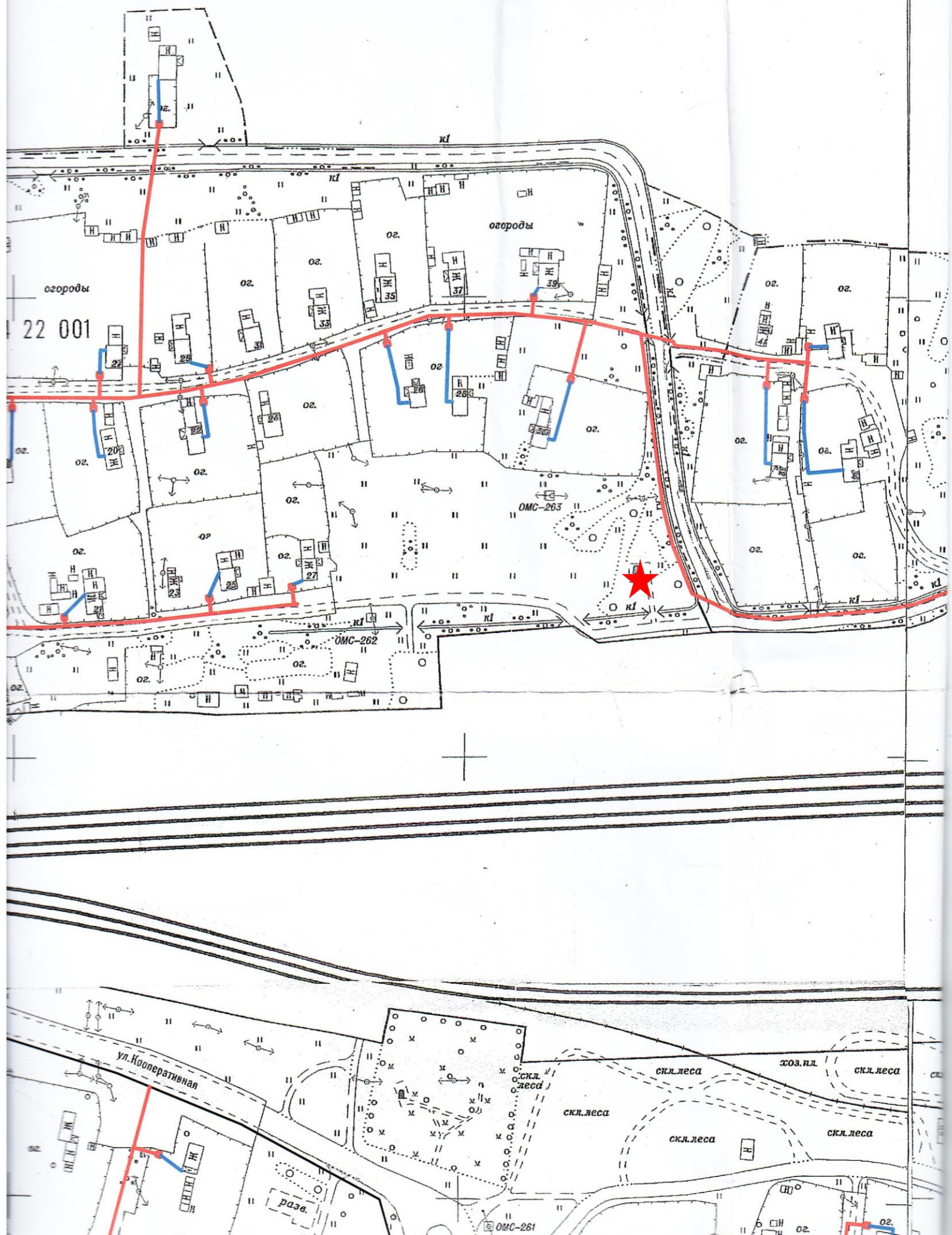
Чертеж контура объекта недвижимости (части объекта недвижимости)**Масштаб 1:70**

Условные обозначения:

№ п/п	Название условного знака	Изображение	Описание изображения
1	Контур здания, сооружения, объекта незавершенного строительства (контур части здания, сооружения) , размеры которого могут быть переданы в масштабе разделов графической части		для изображения применяются условные знаки №4, №5
2	Контур здания, сооружения, объекта незавершенного строительства , размеры которого не могут быть переданы в масштабе разделов графической части (может быть использован только на Схеме)		квадрат черного цвета с длиной стороны 3 мм
3	Контур сооружения, объекта незавершенного строительства представляющий собой окружность , размеры которой не могут быть переданы в масштабе разделов графической части		круг черного цвета диаметром 3,0 мм
4	Часть контура:		
	а) образованного проекцией существующего наземного конструктивного элемента здания, сооружения, объекта незавершенного строительства		сплошная линия черного цвета, толщиной 0,2 мм
	б) образованного проекцией вновь образованного наземного конструктивного элемента здания, сооружения, объекта незавершенного строительства		сплошная линия красного цвета толщиной 0,2 мм (допускается линия черного цвета, выделенная маркером красного цвета, шириной до 3 мм)
	в) образованного проекцией существующего надземного конструктивного элемента здания, сооружения, объекта незавершенного строительства		штрихпунктирная линия синего цвета толщиной 0,2 мм, длиной штриха 2 мм, интервалом между штрихами и пунктирами 1 мм
	г) образованного проекцией вновь образованного надземного конструктивного элемента здания, сооружения, объекта незавершенного строительства		штрихпунктирная линия красного цвета толщиной 0,2 мм, длиной штриха 2 мм, интервалом между штрихами и пунктирами 1 мм
	д) образованного проекцией существующего подземного конструктивного элемента здания, сооружения, объекта незавершенного строительства		штрихпунктирная линия черного цвета толщиной 0,2 мм, длиной штриха 2 мм, интервалом между штрихами и пунктирами 1 мм
	е) образованного проекцией вновь образованного подземного конструктивного элемента здания, сооружения, объекта незавершенного строительства		штрихпунктирная линия красного цвета толщиной 0,2 мм, длиной штриха 2 мм, интервалом между штрихами и пунктирами 1 мм
5	Характерные точки контура здания, сооружения, объекта незавершенного строительства:		
	а) характерная точка контура здания, сооружения, объекта незавершенного строительства		круг черного цвета диаметром 1,0 мм
	б) характерная точка пересечения контура здания, сооружения, объекта незавершенного строительства с контуром (контурами) иных зданий, сооружений, объектов незавершенного строительства		окружность черного цвета диаметром 1,0 мм
6	Части здания, сооружения:		
	а) существующая часть здания, сооружения		пунктирная линия черного цвета, толщиной 0,2 мм
	б) вновь образованная часть здания, сооружения		пунктирная линия красного цвета толщиной 0,2 мм
7	Часть границы:		

	существующего помещения		сплошная линия черного цвета толщиной 0,4 мм
	существующей части помещения		пунктирная линия черного цвета толщиной 0,2 мм
	вновь образованного помещения		сплошная линия красного цвета толщиной 0,2 мм
	вновь образованной части помещения		пунктирная линия красного цвета толщиной 0,2 мм
	существующего машино-места		сплошная линия синего цвета толщиной 0,4 мм
	вновь образованного машино-места		сплошная линия синего цвета толщиной 0,2 мм
	Характерные точки границ помещения, машино-места:		
	а) характерная точка границ помещения		круг черного цвета диаметром 1,0 мм
	б) характерная точка границ помещения		круг синего цвета диаметром 1,0 мм
	Специальные метки:		
	специальная метка		равносторонний треугольник синего цвета с длиной стороны 2,0 мм
8	Стена с окном и дверью		Сплошные линии черного цвета, толщиной 0,2 мм, перпендикулярные границе геометрической фигуры
9	Лестница		
10	Дверь остекленная (на балкон, лоджию)		
11	Веранда		
12	Терраса		
13	Перегородка		

Приложение	
№ п/п	Наименование документа
1	2
1	Решение Совета депутатов Лидского сельского поселения Бокситогорского муниципального района Ленинградской области



Приложение № 1.6

Ситуационный план (материалы проекта)



Граница территории объекта культурного наследия регионального значения "Памятное место, где захоронены советские воины и мирные граждане, погибшие при налетах фашистской авиации в 1941-43 гг., в числе погибших - известный ленинградский ученый-ботаник и географ В.П. Малеев". Ленинградская область, Бокситогорский район, пос. Подборовье, в 29 км к востоку от пос. Ефимовский, близ ж. д. станции, к северо-востоку от вокзала
S общ. = 252,00 м2

Согласовано	

Взам. инв. №	
--------------	--

Подп. и дата	
--------------	--

Инв. № подл.	
--------------	--

						011/2025-ПСД-ПОС.1			
						Разработка научно-проектной документации на проведение работ по сохранению (в целях реставрации) объектов культурного наследия - памятников военной истории, расположенных на территории Бокситогорского района и Всеволожского района Ленинградской области			
Изм.	Кол. уч.	Лист	№ док.	Подп.	Дата				
Разраб.		Тюльпа			06.25	Объект культурного наследия регионального значения "Памятное место, где захоронены советские воины и мирные граждане, погибшие при налетах фашистской авиации в 1941-43 гг., в числе погибших - известный ленинградский ученый-ботаник и географ В.П. Малеев". Ленинградская область, Бокситогорский район, пос. Подборовье, в 29 км к востоку от пос. Ефимовский, близ ж. д. станции, к северо-востоку от вокзала	Стадия	Лист	Листов
Проверил		Козлова			06.25		П	1	
ГИП		Котляр			06.25		Ситуационный план М 1:1000 ООО "АИК ЭНЕРГО"		
ГАП		Козлова			06.25				
Н. контр.		Котляр			06.25				

Приложение №1.9

Разрешение на проведение работ по сохранению объекта культурного наследия, включенного в единый государственный реестр объектов культурного наследия (памятников истории и культуры) народов Российской Федерации, или выявленного объекта культурного наследия №05-02/25-65 от 16.07.2025 г., выданное Комитетом по сохранению культурного наследия Ленинградской области.

191311, Санкт-Петербург, ул. Смольного, д.3
Тел./факс: 8 (812) 539-45-00
E-mail: okn@lenreg.ru



Приемная заместителя
председателя Правительства
ЛО - Комитет по сохранению
культурного наследия

01-09-6337/2025-0-1
16.07.2025

на проведение работ по сохранению объекта культурного наследия, включенного в единый государственный реестр объектов культурного наследия (памятников истории и культуры) народов Российской Федерации, или выявленного объекта культурного наследия

В соответствии с пунктом 2 статьи 45 Федерального закона от 25 июня 2002 года № 73-ФЗ «Об объектах культурного наследия (памятников истории и культуры) народов Российской Федерации»

Обществу с ограниченной ответственностью
«АИК ЭНЕРГО»

(полное наименование юридического лица с указанием его организационно-правовой формы или Ф.И.О – индивидуального предпринимателя – проводящей (его) работы по сохранению объектов культурного наследия)

7	8	1	3	5	1	2	7	1	3						
1	1	1	7	8	4	7	3	8	8	4	3	8			

Санкт-Петербург
(Республика, область, район, город)

1-H
(KB.)

факс

info@aik-energo.ru

от 15 июня 2018 года
(дата выдачи лицензии)

Проведение научно-исследовательских и изыскательских работ, на объекте культурного наследия регионального значения «Памятное место, где захоронены советские воины и мирные граждане, погибшие при налетах фашистской авиации в 1941-43 гг.; в числе погибших – известный ленинградский ученый-ботаник и географ В.П. Малеев» по адресу: Ленинградская область, Бокситогорский район, пос. Подборовье, в 29 км к востоку от пос. Ефимовский, близ ж.д. станции, к северо-востоку от вокзала

Государственный контракт от 26.05.2025 № 011/2025-ПСО, заключенный между государственным казенным учреждением Ленинградской области «Дирекция по сохранению объектов культурного наследия» и обществом с ограниченной ответственностью «АИК ЭНЕРГО»
(дата и №)

(должность, Ф.И.О.) (наименование документа, дата и №)

(полное наименование с указанием организационно-правовой формы организации)

[illegible]

(индекс)

(Республика, область, район, город)

(улица)

(ДОМ)

(литера)

(офис)

законодательством Российской Федерации в сфере объектов культурного наследия

" 15

ноября

20 25

года



ИНСТРУКЦИЯ
ДЛЯ ОРГАНИЗАЦИИ, ОСУЩЕСТВЛЯЮЩЕЙ РАБОТЫ
ПО НАСТОЯЩЕМУ РАЗРЕШЕНИЮ

1. На месте проведения работ иметь заверенное в установленном порядке настоящее разрешение и необходимую проектную документацию для выполнения работ по сохранению объекта культурного наследия, включенного в единый государственный реестр объектов культурного наследия (памятников истории и культуры) народов Российской Федерации, или выявленного объекта культурного наследия (далее – Объект).

2. Выполнять условия настоящего разрешения, не допуская отступлений и изменений проекта в натуре без надлежащего разрешения организаций, согласовавших проектную документацию.

3. Проводить систематические научно-исследовательские работы в процессе проведения работ на Объекте.

4. Обеспечить научную фиксацию Объекта в процессе проведения работ, дополнительные обмеры, фотографирование до начала работ, в процессе их проведения и после окончания работ.

5. Обеспечить сохранение всех элементов Объекта, обнаруженных раскрытием в процессе исследований и проведения работ на Объекте.

6. Своевременно составлять акты на скрытые работы и этапы работ.

7. Вести Общий журнал производства работ.

8. Приостанавливать работы на основании принятых решений уполномоченных органов государственной охраны объектов культурного наследия, научного руководства, авторского и технического надзора.

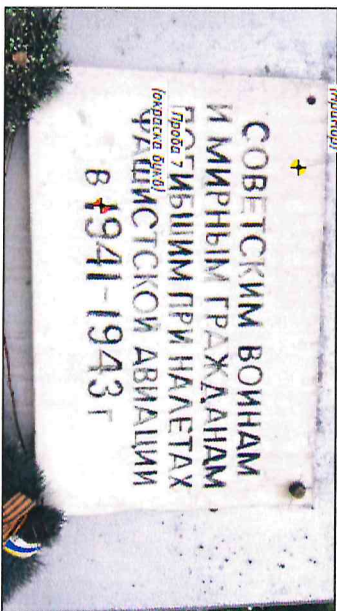
9. В случае продолжения проведения работ на Объекте, по истечении срока действия настоящего разрешения получить новое разрешение.

10. После окончания действия настоящего разрешения и по окончании выполненных работ представить к приемке работ по сохранению Объекта выполненные работы для оформления Акта приемки выполненных работ по сохранению Объекта.

11. Настоящее разрешение не предоставляет право на проведение работ, затрагивающих конструктивные и другие характеристики надежности и безопасности Объекта.

_____ (должность, получившего	_____ (подпись)	(_____ (Ф.И.О.)
" __ " _____ 20__ г.		

Схема отбора проб

[illegible]

memorandum and conference notes.

bioRxiv preprint doi: <https://doi.org/10.1101/2019.04.10.332411>; this version posted April 10, 2019. The copyright holder for this preprint (which was not certified by peer review) is the author/funder, who has granted bioRxiv a license to display the preprint in perpetuity. It is made available under aCC-BY-NC-ND 4.0 International license.

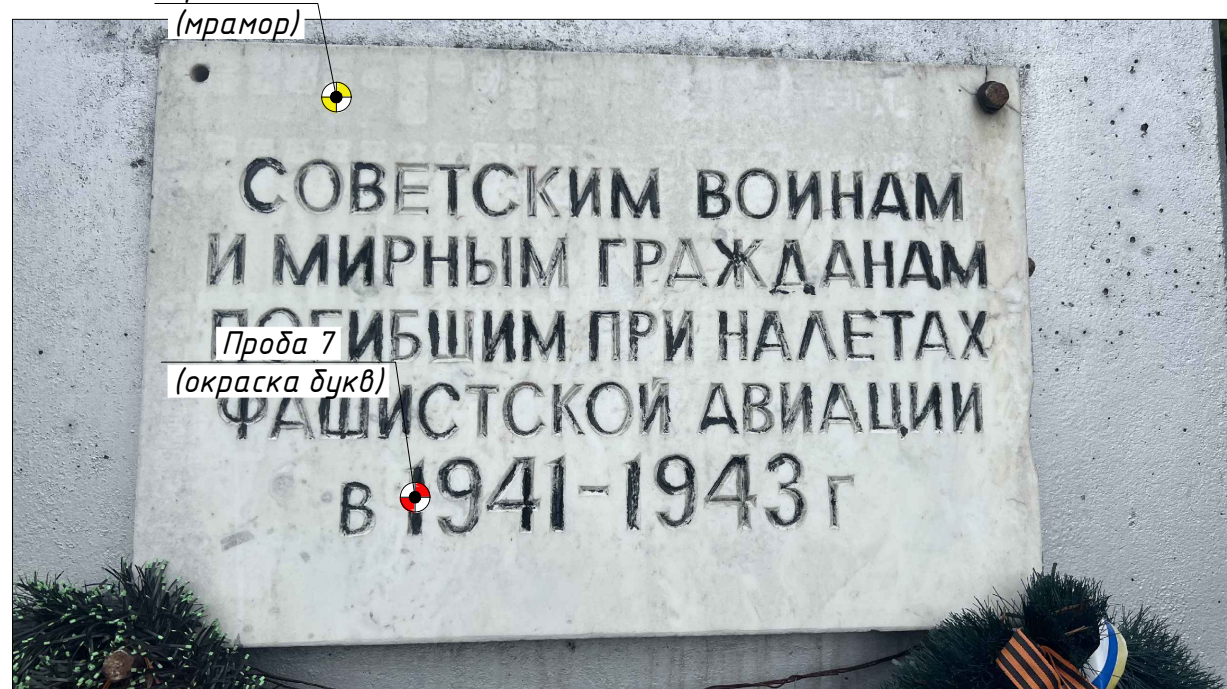
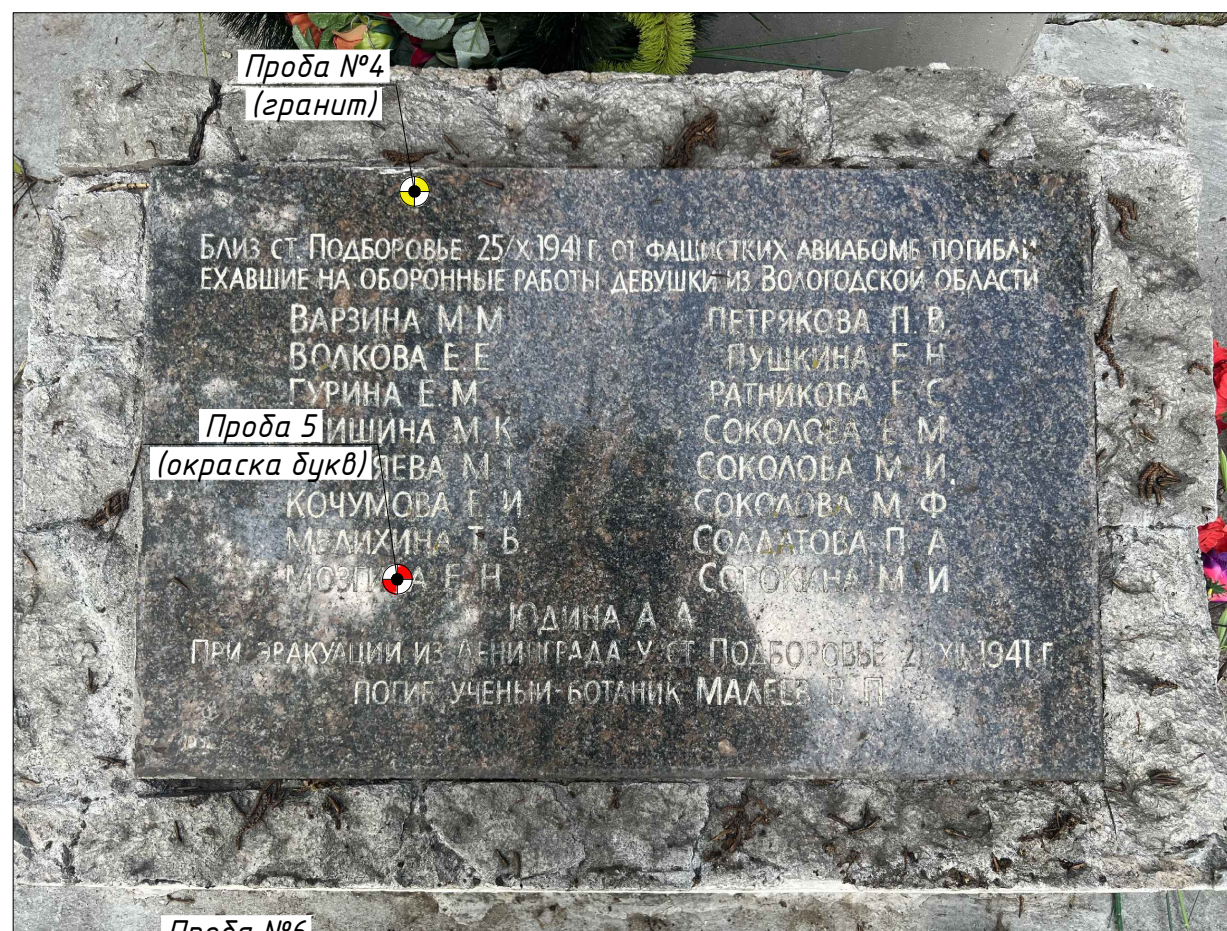
കുറിയായതുകൊണ്ട്

၁. ဖိတ်ခံရသူများ၏ စာချုပ်များ ပိတ်ဆို့ရမည့် ကျခံမှုများ၊ ဖွဲ့စည်းပုံ၊ ဖွဲ့စည်းပုံများနှင့် မူဝါဒများ

စာအုပ်အမည်: မြန်မာ့အလင်းစာအုပ်တိုက် စာအုပ်အမှတ်: ၂၀၁၈

உயர்நீதிமன்றம் தீர்மானம் செய்துள்ளது. அதன் படி, உயர்நீதிமன்றம் தீர்மானம் செய்துள்ளது.

[illegible]



Условные обозначения:








- место отбора проб отделочных материалов;



- место отбора проб камня;

Примечания:

1. Габаритные размеры Объекта приняты условно, уточняются на основании результатов обмерных работ;
2. Количество и месторасположение отбора проб могут уточняться по месту.

						011/2025-ПСД-ПР1			
						Разработка научно-проектной документации на проведение работ по сохранению (в целях реставрации) объектов культурного наследия – памятников военной истории, расположенных на территории Бокситогорского района и Всеволожского района Ленинградской области			
Изм.	Кол. уч.	Лист	№ док.	Подп.	Дата				
Разраб.		Шатунова			06.25	Объект культурного наследия регионального значения "Памятное место, где захоронены советские воины и мирные граждане, погибшие при налетах фашистской авиации в 1941-43 гг., в числе погибших - известный ленинградский ученый-ботаник и географ В.П. Малеев". Ленинградская область, Бокситогорский район, пос. Поддорье, в 29 км к востоку от пос. Ефимовский, близ ж. д. станции, к северо-востоку от вокзала	Стадия	Лист	Листов
Проверил		Козлова			06.25		П	1	1
ГИП		Котляр			06.25	Схема отбора проб	ООО "АИК ЭНЕРГО"		
ГАП		Козлова			06.25				
Н. контр.		Котляр			06.25				

Согласовано

Ззам. инв. №

Подпн. и дата

Инв. № подл.

**Перечень документов и материалов, полученных и собранных
при проведении экспертизы, а также использованной для нее
специальной, технической и справочной литературы**
Приложение № 2

2.1 Историческая справка и иконография

Историческая справка

Зелёный пояс Славы.

Обратимся к истории возведения уникального мемориального сооружения, аналогов которому в мире нет. Зеленый пояс Славы – так называется череда монументов героическим защитникам города на Неве, который протянулся вокруг Петербурга на 200 километров, обозначив собой рубежи битвы за Ленинград.

Первые памятники будущего комплекса появились на линии обороны города еще в 1944-1945 гг. Некоторые из них были изготовлены из дерева и до настоящего времени не сохранились. Первым мемориальным сооружением «Зеленого пояса», сохранившимся до наших дней, стала стела между Лигово и Сосновой поляной, изготовленная В.А. Петровым по проекту архитектора К.Л. Иогансена в 1944г. В 1946г. теми же авторами был сооружен обелиск на Петергофском шоссе у развилки дорог на Красное Село и Петродворец. В настоящее время эти памятники входят в состав мемориала «Кировский вал».

23 июня 1956г. исполком Ленгорсовета принял постановление «О сооружении памятников и мемориальных досок, посвященных героической обороне Ленинграда в годы Великой Отечественной войны», в соответствии с которым был сооружен ряд монументов, впоследствии вошедших в состав мемориала «Зеленый пояс Славы Ленинграда».

Идея создания единого мемориального комплекса появилась в канун 20-летия Победы. 23 февраля 1965г. в газете «Смена» была опубликована статья поэта- фронтовика, участника обороны Ленинграда, М.Н. Дудина. От имени ветеранов войны и молодёжи он предложил создать на бывшем кольце обороны города кольцо из зелёных насаждений. «Пусть на месте кольца блокады вырастет вокруг Ленинграда зелёное кольцо мира, пусть оно обозначит на вечные времена своим зелёным шумом рубеж нашего мужества... Пусть каждый ленинградец, молодой и старый, долгом и честью сочтёт... посадить на смертельном рубеже дерево вечной жизни и памяти — это наш долг». Предложение встретило всенародную поддержку. Вдохновителями сооружения Зелёного пояса Славы стали партийная и комсомольская организации Ленинграда. Проект общей художественной композиции мемориального комплекса в короткий срок разработали сотрудники Архитектурно-планировочного управления Ленгорисполкома и первой мастерской института «Ленпроект» (1964-1967 гг., авторы общей планировки архитекторы Г. Н. Булдаков (руководитель), В. Л. Гайкович, М. А. Сементовская). Над созданием отдельных монументов трудились ведущие ленинградские архитекторы и скульпторы своего времени: С. Б. Сперанский, Б. А. Свинин, Г. Д. Ястребенецкий, А. Г. Дёма и др.

Среди архивных материалов удалось обнаружить альбом проектов памятников «Зеленый пояс по линии героической обороны Ленинграда» 1966г., содержащий как проекты самих памятников, так и общие планировочные схемы.¹

Композиция Зелёного пояса Славы тесно связана с проектом развития пригородной лесопарковой зоны Ленинграда. Это позволило органически включить Зелёный пояс в общую систему новых садов и парков, которые предполагалось разбить вокруг города. Таким образом, создание грандиозного мемориала, закрепляющего линию фронта в дни блокады Ленинграда, рассматривается и как первая очередь строительства зелёных насаждений. Пояс Славы не получился сплошным зелёным кольцом. На севере - из-за больших лесных массивов и болот, по которым проходила линия обороны, на юге - потому, что там интенсивно разрослись сельскохозяйственные угодья и по ним явно нецелесообразно было закладывать зелёную полосу лесопосадок. В таких местах решили создать опорные пункты для мемориальных ансамблей.

Проект обсуждался в Союзе архитекторов и на страницах газет. Большую работу провёл штаб ордена Ленина Ленинградского военного округа. Он уточнил линию фронта во время войны, дислокацию частей, которые обороняли город и вели наступательные операции. Линия обороны Ленинграда в сентябре 1941 г. стала основой формирования Зелёного пояса Славы. В тот период эта линия тянулась от южного берега Финского залива, через станцию Лигово, посёлок Старо-Паново, на один километр южнее посёлка Пулков (Пулковских высот), вдоль Волхонского шоссе, пересекая Киевское шоссе. Затем - по левому берегу реки Кузьминки в месте пересечения её с шоссе Ленинград - Пушкин, севернее города Пушкина, севернее посёлка Ям-Ижора и южнее города Колпина, поднимаясь к посёлку Усть-Тосно. У посёлка Ивановское она подходила к Неве и по её правому берегу пролегла до Шлиссельбурга. Лишь в районе Дубровки фронт перемещался на захваченный фашистами левый берег, где защитники Ленинграда удерживали небольшой участок земли - легендарный Невский «пятачок». Дальше, по берегу Ладожского озера, - на посёлок Морье.

На севере - от северного берега Финского залива, вдоль Ржавой канавы, севернее города Сестрорецка, вдоль реки Сестры до Белоострова, далее - на север до пересечения с Верхне-Выборгским шоссе, в район Пасторовского озера. Потом через лесные массивы - до Лемболовских озёр. Затем по лесным территориям линия фронта выходила на берег Ладожского озера, севернее устья реки Авлоги. Это было большое кольцо обороны, опоясывавшее Ленинград.

¹ ЦГАЛИ СПб. Ф. Р-341. Оп. 5-2. Д. 138.

Существовало ещё одно кольцо - малое, так называемый Ораниенбаумский «пяточок» или Приморский плацдарм. Его рубеж проходил от Петергофа, вдоль Гостилицкого шоссе к деревне Порожки, затем лесами и болотами мимо озера Лубенское по речке Воронке до берега Финского залива в районе деревни Керново.

Вдоль большого и малого кольца намечалось создать Зелёный пояс Славы. Было решено также установить памятные знаки от Ленинграда до Ладоги, на сухопутной части Дороги жизни, по которой во время блокады в осаждённый город доставляли продовольствие и эвакуировали жителей на Большую землю.

Памятники Зеленого пояса Славы увековечивают не только передний край обороны города, но и места боев операции «Январский гром» по снятию блокады, вследствие чего расположены в ряде населенных пунктов, в 1941–1944 гг. находившихся под оккупацией, в частности - в Гостилицах. Часть объектов умышленно, в целях повышения эстетической выразительности, возводилась в некотором удалении от бывшей линии фронта, к примеру, мемориал "Пулковский рубеж" отстоит от неё приблизительно на 400 м.

Организаторами работ по сооружению «Зеленого пояса Славы» стали партийная и комсомольская организации Ленинграда, органы городского управления. Основа планировочной структуры «Зеленого пояса Славы» - исторический рубеж фронта, на котором в сентябре 1941 г. было остановлено наступление немецких и финских войск. Большая работа по уточнению линии фронта и мест дислокации войск провел штаб Ленинградского военного округа.

Проект пояса славы был разработан в 1958–1964 гг. работниками архитектурно-планировочного управления Исполкома Ленгорсовета и 1-й мастерской института «Ленпроект» (архитекторы Г.Н. Булдаков, В.Л. Гайкович и М.А. Сементовская). Главная роль в генеральном плане «Зеленого пояса Славы» отводилась монументальным архитектурным формам, которые в сочетании со скульптурой, памятными знаками, сохраненными или восстановленными оборонительными сооружениями и подлинными образцами воинской техники символизируют героизм защитников Ленинграда.

В 1965г. проекты мемориалов, разработанные на общественных началах ленинградскими архитекторами и скульпторами, были выставлены в Исполкоме Ленгорсовета, а в начале 1966 г. в Доме архитектора. Для реализации общего замысла «Зеленого пояса Славы» исполкомы Ленгорсовета и Леноблсовета приняли решение о шефстве исполкомов над своими участками в составе будущего мемориала. На местах будущих мемориалов были посажены первые деревья и установлены закладные камни.

Уже в мае 1965 г. были положены первые закладные камни мемориального комплекса. Тысячи ленинградцев разных возрастов и профессий, завершив свой рабочий день, безвозмездно трудились над сооружением монументов, высаживали деревья, кустарники, цветы. За каждым районом была закреплена территория для работ. На бывших рубежах обороны в 1965 г. на 18 участках было высажено 8 400 деревьев, 10 тысяч кустарников, 3200 м² газонов и цветников, построено 3600 м² дорожек и площадок, в местах будущих мемориалов были установлены закладные камни. Строительство первой очереди мемориального комплекса было завершено к 9 мая 1967 г. Вторая очередь завершена к 30-летию Победы. При этом некоторые памятники, включённые в «Пояс», были построены ещё в 1940-х гг.

Первыми памятниками мемориала стали несколько сооружений, установленных в конце войны в районе Лигово. В 1944 году там появилась стела (архитекторы К.Л. Иогансен и В.А. Петров). Ими же, чуть позже, в 1946 году, был создан обелиск на Петерговском шоссе, у развилки дорог на Красное Село и Петергоф. Высокий, семиметровый памятник украшен лавровыми венками. Надпись на памятнике гласит: «На этом рубеже 18 сентября 1941 года героические защитники Ленинграда остановили германские полчища и заняли несокрушимую оборону. 1941–1944 годы». Оба этих сооружения вошли в первое звено пояса под названием «Кировский вал». Сюда же входит памятник «Танк-победитель», который является как самостоятельным сооружением, так и частью общего ансамбля большого мемориала. На берегу Дудергофского канала установлен памятный знак со словами: «Здесь проходил передний край обороны Ленинграда в Великой Отечественной войне 1941–1945 годов». Сюда же включено воинское захоронение и стела в районе железнодорожной станции дачное, березовая аллея Славы из 900 деревьев на улице Авангардной и обелиск на месте воинского кладбища у кинотеатра «Рубеж».

На 21-м километре Киевского шоссе, в память об оборонительных боях в 1944 году были установлены два мемориальных железобетонных пилона работы архитекторов К.Л. Иогансена и В.А. Петрова.

Величественный монумент «Штурм» возвышается на месте старого земляного укрепления в поселке Ям-Ижора. В 1944 году была воздвигнута семиметровая бетонная стела, декорированная орденом Отечественной войны (архитектор Я.М. Зеленый). В 1957 появилась вторая часть мемориала – обелиск «Воинам 55-й армии» на 29 километре Московского шоссе. Архитектор – М. К. Мельникова.

На развилке дороги Пушкин – Колпино стоит монумент «Непокоренные», который также входит в Зеленый пояс Славы. Бетонная белая стела (архитекторы Н. Н. Карасев и Е. Д. Бычков) с изображением атакующего бойца воздвигнута в 1965 году.

В створе улицы Стойкости в 1966 году установили гранитную стелу по проекту архитектора С.Г. Майофиса. На памятнике надпись: «Передний край обороны Ленинграда. 1941–1944 гг. Бессмертны в памяти народа имена защитников города Ленана».

На берегу реки Кузьминки, на окраине Пушкина, высится памятник стела «Ополченцы», напоминающая развернутое боевое знамя, - еще один из элементов пояса Славы. В верхней части монумента – красная звезда, внизу высечен в камне барельеф – ополченцы. Памятник сооружен в 1966 году. Авторы проекта – скульпторы Е. В. Черкасов и И.А. Сыроежкин, а также группа архитекторов.

Одним из важных частей пояса Славы является монументальная композиция «Пулковский рубеж», установленная в 1967 году на двадцатом километре Киевского шоссе, на южном склоне Пулковских высот. Красивым мозаичным панно вытянулась на 34 метра мемориальная стела сооружения. На панно изображены важные моменты истории обороны Пулкова: формирование народного ополчения, строительство оборонительных укреплений, работа промышленности, отражение налетов вражеской авиации, фронтовые сражения. Центральной частью общей картины служит фигура истощенной голодом женщины с ребенком – жертв блокады. Два боевых танка Т-34 несут вечный караул по бокам площадки перед стелой, а березовая аллея и бетонные противотанковые надолбы дополняют этот стройный архитектурный ансамбль.

Памятник «ижорский таран» построен в 1967 году колпинцами, по проекту архитектора Ю. В. Комарова на 29-м километре железной дороги Санкт-Петербург – Москва, в трех километрах южнее Колпина. Сооружение состоит из трех железобетонных вертикальных стоек, поддерживающих мощную горизонтальную балку – таран, острый конец которой направлен в сторону, где находились позиции врага, и указывает тот рубеж, на котором ополченцы остановили фашистов.

Зеленый пояс Славы возводился методом народной стройки, с участием отдельных граждан и крупнейших организаций Ленинграда. К работам были привлечены коллективы промышленных предприятий, учебных заведений, воинские части. Строительство первой очереди «Зеленого пояса Славы» завершили к 9 мая 1967 г. В конце 1960-х первой половине 1970-х гг. строительство комплекса продолжалось.

Вторая очередь была завершена к 1975 г - тридцатилетию Победы. К этому времени на бывшей линии фронта было установлено свыше 80 памятников, объединенных в крупные

мемориальные комплексы. Вдоль железнодорожной ветки от Финляндского вокзала до Ладоги и вдоль шоссе установлено более 100 памятных километровых столбов с надписью «Дорога жизни». На пьедесталы и специальные насыпные холмы водружены танки, орудия и поднятые со дна Ладожского озера грузовые автомобили. В качестве самостоятельных элементов в состав «Зеленого пояса Славы» включены братские воинские кладбища и захоронения, здания и сооружения, отмеченные мемориальными досками. Парки, мемориальные аллеи, скверы соединили рассредоточенные на больших расстояниях мемориалы в единый художественный организм. Строительство «Зеленого пояса Славы» продолжалось во второй половине 1970-х — первой половине 1980-х годов. В этот период совершенствовались уже построенные и создавались новые мемориалы, благоустраивалась прилегающая территория.²

9 мая 1975 г. в Ленинграде на площади Победы был открыт монумент, посвященный героическим защитникам города в Великой Отечественной войне. Он стал венцом всего Зелёного пояса Славы. Эта площадь во время войны находилась в прифронтовой полосе. Отсюда начиналась дорога к Пулкову — южному форпосту Ленинграда. По этому пути летом 1941 г. навстречу врагу шагали воины Красной Армии и полки народного ополчения. В 1945-м здесь была воздвигнута временная триумфальная арка, под которой прошли советские воины-победители.

В качестве самостоятельных элементов в «Зеленый пояс Славы» вошли братские могилы и захоронения, здания и сооружения (в том числе блиндажи, доты), образцы боевой техники, установленные на местах сражений. В 1975 г. весь комплекс «Зеленого пояса Славы» был принят под охрану государства как памятник республиканского значения на основании Постановления совета министров РСФСР от 04.12.1974 г. № 624. Во второй половине 1970-х - первой половине 1980-х реконструировались уже построенные мемориалы, сооружались новые, благоустраивалась прилегающая территория с высадкой зеленых насаждений.

Главным архитектором Ленинграда Г. Н. Булдаковым и главным художником В. А. Петровым была разработана генеральный план озеленения всех мемориальных комплексов «Зеленого пояса Славы». К работе привлекались авторы проектов памятников, специалисты по ландшафтной архитектуре, ботаники, дендрологи. Согласно разработанному генеральному плану, все памятники планировалось соединить туристскими маршрутами и тропами, проходящими по существующим лесным массивам и паркам. В 1985 г. была создана инициативная группа, возглавляемая профессором Ковальчуком и начальником

² Гусаров А. Ю. Памятники воинской славы Петербурга. — СПб.: Паритет, 2010. С 320–321

ГИОП К.И. Качиной. Группа неоднократно выезжала к памятникам Зеленого пояса для осмотра и оценки их старения, были разработаны специальные указатели для проезда к мемориальным комплексам, однако в начале 1990-х годов данный проект не был реализован.

В 2001 на основании Постановления Правительства РФ от 10.07.2001 г. № 527 памятники, входящие в состав «Зеленого пояса Славы» и расположенные на территории Санкт-Петербурга взяты под государственную охрану как объекты культурного наследия федерального значения. Всего на территории Санкт-Петербурга, согласно указанному постановлению Правительства РФ, расположено 12 мемориальных комплексов. Еще 3 объекта находятся под охраной на основании Постановления совета министров РСФСР от 04.12.1974 г. № 624.

В настоящее время общая протяженность «Зеленого пояса Славы» свыше 200 км. Он подразделяется на отдельные участки: Большое блокадное кольцо, Малое блокадное кольцо (Ораниенбаумский плацдарм) и Дорогу жизни. Большое кольцо проходит от Урицка, Пулковских высот, Колпино, Кировска, западного берега Ладожского озера, Васкелова, Лемболова, Белоострова и далее вдоль северного побережья Финского залива до Санкт-Петербурга. Большое кольцо проходит от Урицка, Пулковских высот, Колпино, Кировска, западного берега Ладожского озера, Васкелова, Лемболова, Белоострова и далее вдоль северного побережья Финского залива до Санкт-Петербурга. Малое блокадное кольцо включает южный берег Финского залива от Петергофа через Ломоносов, Большую Ижору до деревни Корнево и далее через Порожки к Петергофу. На бывшей линии фронта расположено свыше 80 памятников, обелисков, стел и других сооружений, объединённых в мемориальные комплексы.

В состав «Зеленого пояса Славы» входят следующие сооружения, мемориал «Атака», памятник «Безымянная высота», мемориал ««Белый Остров», мемориал «Берег мужественных», мемориал «Гостилицкий», мемориал «Дальний рубеж», мемориал «Ижорский таран», монумент «Катюша», мемориал «Кировский вал», мемориал «Кронштадтский», мемориальный комплекс «Лемболовская твердыня», Стела на месте гибели лётчиков, повторивших в июле 1942 г. подвиг Н. Гастелло, мемориальный комплекс «Невский порог», мемориальный комплекс «Невский пятачок», мемориал «Непокорённые», мемориал «Ополченцы», мемориальный комплекс «Приморский», мемориал «Переправа», мемориал «Прорыв», мемориал «Пулковский рубеж», мемориальный комплекс «Разорванное кольцо», мемориал «Рубежный камень», мемориал «Румболовская гора», памятник «Сад мира», мемориал «Сестра», памятник «Стальной путь», Триумфальные пилоны,

мемориальный комплекс «Цветок Жизни», мемориал «Штурм», мемориал «Якорь», мемориал «Январский гром».

Символическим центром «Зелёного пояса Славы» является монумент «Героическим защитникам Ленинграда» на площади Победы.

В 2013г. ООО «Строй-Эксперт» были проведены работы по составлению паспортов объектов культурного наследия, входящих в состав мемориального комплекса «Зеленый пояс Славы».

Дорога жизни.

Исторические события, связанные с созданием мемориала.

22 ноября 1941 г. началось автомобильное движение по Военно-автомобильной дороге № 101, связавшей по льду Ладожского озера блокированный Ленинград с восточным берегом – «Большой землёй». Учитывая большое стратегическое значение перевозок, осуществляемых по дороге в тяжёлый период блокадной зимы 1941–1942 гг., ледовая трасса вошла в историю как легендарная «Дорога жизни».

С захватом немецко-фашистскими войсками 8 сентября 1941 г. Шлиссельбурга сухопутное сообщение Ленинграда со страной было прервано. Единственным путём продовольственного снабжения Ленинграда, а также материально-технического обеспечения войск Ленинградского фронта и Балтийского флота оставалось Ладожское озеро. 30 августа 1941 г. ГКО СССР издал постановление № 604 «О транспортировке грузов для Ленинграда». 12 сентября 1941 г. на западный берег, к Осиновецкому маяку, прибыл первый конвой судов с продовольствием и боеприпасами – было положено начало водному сообщению Ленинграда с «Большой землёй», которое продолжалось до 15 ноября.

В октябре с приближением холодов началась подготовка к организации транспортного сообщения по льду Ладожского озера. Подготовительными работами занимался автодорожный отдел Управления тыла Ленинградского фронта под руководством военного инженера 1-го ранга В. Г. Монахова. Специалисты собирали и анализировали информацию о ледовом режиме бухты, результаты наблюдений за погодными и климатическими особенностями этого района, в том числе полученные в начале XX в. наблюдателями маяков. Активно использовались данные о структуре и свойствах льда пресноводных водоёмов, об его упругости, а также о грузоподъёмности слоёв ледяного покрова, полученные до войны советскими учёными. Для решения частных вопросов были привлечены Гидрологический, Дорожный институты, Институт Коммунального хозяйства и др. В работе принимали личное участие основоположник отечественной дорожной науки профессор Н. Н. Иванов (1888–1977), метеоролог и гидролог профессор С. А. Советов (1873–1942).

С 12 по 18 ноября пешими группами и на автомобилях производилась разведка ледовой обстановки. Установили, что наилучшим маршрутом является: деревня Коккорево – банка Астречье – острова Зеленцы – село Кобона. 19 ноября Военный Совет Ленинградского фронта издал постановление № 00410 «О доставке продовольствия в Ленинград через Ладожское озеро и о производстве пищевой целлюлозы». Постановление обязывало «начальника тыла Ленинградского фронта тов. Лагунова, председателя исполкома Ленгорсовета депутатов трудящихся т. Попкова и генерал-майора т. Шилова подготовить транспорт, горючее и продовольственные грузы к перевозкам с таким расчётом, чтобы с момента открытия дороги по озеру перевозить из Кобоны в Осиновец не менее 100 т продовольственных грузов в сутки». В этот же день был издан Приказ командующего Ленинградским фронтом № 00172 «Об организации автотракторной дороги через Ладожское озеро», согласно которому с 22 ноября должно было начаться движение гужевых колонн, а с 25 ноября – автомобилей. Общая протяжённость ледовой дороги составила 30 км.

Раньше запланированных сроков, 20 ноября, когда толщина льда была всего 180 мм, из деревни Коккорево к деревне Кобона отправился за продовольствием первый конно-санный обоз, насчитывавший 350 подвод. К утру 21 ноября он вернулся обратно на западный берег, в Осиновец, доставив 63 т муки. Вечером 21 ноября к деревне Кобона отправилась пробная автомобильная колонна 389-го отдельного автотранспортного батальона из 10 автомобилей ГАЗ-АА под командованием старшего лейтенанта Е. А. Бирюковича, доставившая 10 т муки. Вечером 22 ноября совершила рейс автоколонна из 60 автомобилей под руководством командира батальона майора В. А. Порчунова. Чтобы увеличить перевозки грузов и не допустить провала машин под лёд, к грузовикам прикрепляли на буксире сани.

С захватом немецко-фашистскими войсками 8 ноября Тихвина и выходом противника к станции Войбокало советское командование было вынуждено перенести перевалочные базы снабжения на станции Заборье и Подборовье, которые находились более чем за 300 км от восточного берега Ладожского озера. 24 ноября решением Военного совета Ленинградского фронта от Заборья до Кобоны началось строительство Военно-автомобильной дороги № 102. 7 декабря ледовая дорога через Ладожское озеро (ВАД-101) на правах участка была подчинена начальнику ВАД-102 генералу А. М. Шилову.

После освобождения 9 декабря советскими войсками Тихвина перевалочные базы были перенесены в город, и общая протяжённость Военно-автомобильной дороги с 308 км сократилась до 180 км. 22 февраля 1942 г. начальник ледовой дороги капитан 2-го ранга М. А. Нефёдов был назначен заместителем генерала А. М. Шилова. Управление ВАД-101 было переименовано в ледовый участок Военно-автомобильной дороги № 102.

Ледовая дорога подвергалась систематическим ударам немецких ВВС, обстрелам из тяжёлой артиллерии и атакам вражеских десантов. Успешное противодействие им оказывали средства ПВО Ленинградского фронта, Балтийского флота и Ладожской военной флотилии. Оборону ледовой дороги держали 8-я, 23-я и 54-я армии.

Движение по ледовой трассе прекратилось 24 апреля 1942 г. За первую блокадную зиму 1941–1942 гг. в Ленинград была доставлена 361 тыс. т грузов, в том числе 262 тыс. т продовольствия, а также эвакуировано из города 550 тыс. человек. Ледовая трасса продолжила действовать и зимой 1942–1943 гг. Общее количество грузов, перевезённых в Ленинград по «Дороге жизни» за весь период, составило свыше 1 млн. 615 тыс. т. Эвакуировано из блокадного города было около 1 млн. 376 тыс. человек.

На шоссе А128 «Санкт-Петербург – Морье» во Всеволожском районе Ленинградской области, которое проходит по историческому участку «Дороги жизни» из Ленинграда до берега Ладоги, установлены мемориальные сооружения, посвящённые её героической истории. С 1968 г. в посёлке при станции Ладожское Озеро действует музей «Дорога жизни», а в деревне Кобона с 1980 г. – музей «Кобона: Дорога жизни».³

Мемориал

Шоссе А128 Санкт-Петербург — Морье во Всеволожском районе повторяет сухопутный участок дороги из Ленинграда до Ладоги, вдоль него расположены памятники, посвящённые Дороге жизни.

Всего на Дороге жизни установлено 7 монументов, 46 памятных столбов вдоль шоссе и 56 столбов вдоль железной дороги. Все эти сооружения входят в Зелёный пояс Славы. Существуют также и другие мемориальные сооружения. Постановлением Совета Министров РСФСР № 624 от 4 декабря 1974 года расположенные на дороге от станции Ржевка до маяка Осиновец части мемориала в память обороны Ленинграда в 1941—1944 гг. «Зелёный пояс Славы» — 43 километровых столба на Дороге жизни, признаны памятниками истории.

Каждый километр дороги отмечен памятной стелой белого цвета. Номер один, вернее первая стала с нулевым километром, начинается на Ржевке, и тянутся памятные блокадные версты до Ладожского озера.

Первым монументом Дороги жизни стал памятник детям, погибшим в годы блокады, - «Цветок жизни». Большой мемориальный комплекс устроен на 3-м километре дороги, по проект архитекторов А.Д. Левенкова и П.И. Мельникова. Центральным его сооружением

³ Федеральное государственное бюджетное учреждение «Президентская библиотека имени Б.Н. Ельцина». День в истории. 22 ноября 1941 началось автомобильное движение по легендарной ледовой трассе – «дороге жизни». <https://www.prilib.ru/history/1925740>

стала бетонная ромашка высотой пятнадцать метров, растущая из небольшого возвышения. Перед памятником – мемориальная стела. Памятник «Цветок жизни» был торжественно открыт 28 октября 1968 года, аллея Дружбы посажена в 1970 году, а Траурный курган «Дневник Тани Савичевой» построили спустя пять лет.

Стоит отметить, что фактически первым сооружением мемориала «Дорога жизни» является памятный знак на Финляндском вокзале в Санкт-Петербурге. Большой деревянный православный крест установлен в память железнодорожников, работавших на Дороге жизни и погибших в Великую Отечественную войну. Пятиметровый крест с шестью иконами на лицевой стороне был открыт 17 июня 2000 года около платформы № 5 направления на Ладожское озеро. Несколько одинаковых монументов расположены в районе Ржевка-пороховые, которые обозначают «Ржевский блокадный коридор», - маршрут движения автотранспортных колонн по территории города. А на втором километре установлен монумент регулировщицам. На бетонной стеле в виде уходящей вдаль дороги несутся полуторки с продуктами для голодного Ленинграда. На переднем плане – молодая девушка регулирует движение колонн. Памятник был торжественно открыт в 1988 году. Авторы сооружения – художник Я.И. Имранов и скульптор Б. А. Изборский.

На шестом километре в 1968 году установлен памятный знак «Балтийские крылья». Он посвящен военному аэродрому «Приютино», который там размещался. Основу монумента составляет врытое в землю хвостовое оперение самолета, с прикрепленной по центру эмблемой. На бетонной стеле, рядом с монументом, врезана поясняющая надпись. Автор памятника – А. Д. Левенков.

Второй мемориальный комплекс расположен уже в городе Всеволожске, на десятом километре Дороги жизни, у подножья горы, по наименованию которой назван второй памятник: «Румболовская гора». Композиция архитекторов П. Ф. Козлова и В.Н. Полухина достаточно проста – огромные зеленые листья дуба и лавра символизируют Жизнь и Славу, а маленький желудь – новая жизнь – органически дополняет эту общую картину. Памятник изготовлен из металла. Рядом с монументом стела.

Памятник сооружен в 1967 году при участии организаций Фрунзенского района. Монумент был отремонтирован в 2010 гг. и обновлено покрытие площадки перед ним. За несколько десятков метров перед горой, на перекрестке Дороги жизни с улицей Александровской установлена стела, которая предваряет памятник.

Не доезжая немного до деревни Романовка, можно увидеть кусок старой настоящей Дороги жизни. Три высокие стелы работы архитектора А. Д. Левенкова выполняют роль указателей, которые были установлены на всем протяжении пути.

Следующий памятник Дороги жизни называется «Катюша» и установлен он в районе деревни Корнево, на 17-м километре. Здесь в годы войны располагались части зенитной артиллерии, которые защищали Дорогу жизни от вражеской авиации. Пять 14-метровых стальных черных двутавровых балок, словно направляющие легендарной «катюши», изготовившиеся для залпового огня, вырываются из бетонного основания – они установлены под углом к горизонту и символизируют собой знаменитую грозную машину. Рядом стела с памятной надписью. Памятник установлен в 1967 году по проекту архитектора Л.В. Чулкевича, который во время войны командовал автоколонной и доставлял по этой трассе продовольствие и боеприпасы.

Последняя остановка перед ледовой дорогой – 40-й километр и памятник «Разорванное кольцо». Здесь машины выезжали на лед.

В поселке осинец, на берегу ладожского озера, открыт музей «дорога жизни», экспозиция музея, многочисленные фотографии, документы наглядно рассказывают об истории Дороги жизни. На открытой территории музея, рядом со зданием. Можно посмотреть на выставку различной техники.

Невдалеке от музея расположен самый высокий на Ладожском озере Осинецкий маяк, рядом с которым стоит памятная стела с фамилиями героев.

На железнодорожной станции «Ладожское озеро», второй этаж здания которой занимает блокадная экспозиция, установлен мемориальный паровоз ЭШ-4375. В годы войны такие машины возили грузы и пассажиров до Ладожского озера.

Следующее сооружение мемориала находится в поселке имени Морозова, названного так в честь революционного деятеля, народовольца Н. А. Морозова, который провел в заточении Шлиссельбургской крепости более 20 лет. Здесь, напротив крепости Орешек, на высоком берегу, высится исполинский обелиск, устремленный острой гранью к воде. На его цоколе – своеобразном начале переправы – установлены скрещенные якоря. Рядом с обелиском, на самом берегу Ладожского озера установлена стела на месте переправы.

Последнее большое сооружение Дороги жизни – мемориал «стальной путь», сооруженный в 1973 году на железнодорожной станции Петрокрепость. На гранитной стеле высотой 8 метров, выполненной по проекту скульптора Г.Д. Гликмана и архитектора И.Г. Явейна. Изображены барельефы железнодорожников и мемориальная надпись. Рядом поставлен на вечную стоянку паровоз, который в 1943 году доставил первый поезд на

Большую землю после прорыва блокады. На станции работает музей, посвященный истории этой части дороги жизни.⁴

⁴ Гусаров А. Ю. Памятники воинской славы Петербурга. — СПб.: Паритет, 2010. С 320–321.

Памятное место, где захоронены советские воины и мирные граждане, погибшие при налетах фашистской авиации в 1941-43 гг.; в числе погибших – известный ленинградский ученый-ботаник и географ В.П. Малеев

Исторические события, связанные с созданием памятника.

Братская могила погибших во время бомбежек фашистской авиацией станции Подборовье. На искусственном холме установлена бетонная стела с памятной надписью «Советским воинам и мирным гражданам, погибшим при налетах фашистской авиации 1941-1943 г.».

В годы Великой Отечественной войны через станцию Подборовье проходила «Дорога Жизни». Во время очередного налета на станцию Подборовье 25 октября 1941 года были подорваны цистерны с горючим и разбомблен эшелон с людьми. Среди погибших были семнадцать девушек из п. Чагода Вологодской области, которые ехали на оборонные работы.

Братское захоронение советских воинов и мирных граждан находится на месте воронки в 100м к северо-востоку от вокзала. На насыпном холме высотой 2 метра установлена стела из бетона, на стеле мраморная доска с памятной надписью «Советским воинам и мирным гражданам, погибшим при налетах фашистской авиации 1941-1943 г.г. На мемориальной плите, установленной у основания памятника, указано 18 имен: 17 девушек и Владимир Петрович Малеев (1894-1941), ученый ботаник и географ, погибший при эвакуации 21.12.1941 вблизи станции Подборовье.

Среди фондов архива по сохранению объектов культурного наследия Ленинградской области был обнаружен Акт от 18 ноября 1976 года содержащий следующие сведения и заключение комиссии:

«.....Мы, нижеподписавшиеся - внештатный инспектор по памятникам Управления культуры Леноблисполкома - Геннадиев Ф.Ф. и жители пос. Подборовье, проживавшие здесь в 1941-1943 г.г.: Вольнова Валентина Тимофеевна, работавшая в годы войны зам, начальника станции Подборовье; Оленичев Александр Васильевич, работавший электромехаником связи на ст. Подборовье, в присутствии депутата Подборовского сельского Совета, секретаря сельского Совета т. Ражевой Галины Ивановны и директора Подборовского Дома культуры т. Ломзакова Д.И. - составили настоящий акт о наличии братского захоронения советских воинов и ленинградцев, погибших в ноябре-декабре 1941 года, в результате бомбежек станции, и умерших в поездах при эвакуации.

Все погибшие в тот период были захоронены близ ст. Подборовье в воронку от авиабомбы диаметром 7-8 метров. В настоящее время воронка хорошо заметна, засыпана не

полностью и частично наполнена водой. Воронка эта расположена в 150 метрах восточнее ж.д. станции Подборовье.

Памятное обозначение отсутствует.

Заключение комиссии:

Переносить останки погибших в другое место нецелесообразно. Для увековечения памяти погибших необходимо засыпать воронку, сделать холм и установить памятный знак с соответствующей надписью.

Просить Бокситогорский горисполком:

а) изготовить проект благоустройства этого братского захоронения по согласованию с инспекцией памятников Управления культуры Леноблисполкома, с учетом возможного перезахоронения сюда останков погибших из братских захоронений, находящихся в окрестностях;

б) оказать помощь Подборовскому сельсовету в благоустройстве этого братского захоронения.....»

Справка от 23.11. 1976 года заключала, что ни одно из захоронений не имеет должного оформления, находятся в неудовлетворительном состоянии. 2,3,4 -е захоронения не посещаются, находятся в недоступных местах. Предлагается. Во избежание лишних затрат ликвидировать указанные захоронения, останки перенести к первому захоронению у железнодорожного вокзала, засыпать полностью воронку и создать единую братскую могилу с соответствующим оформлением надгробий.

Перенос останков надлежало произвести в день Победы 9 мая 1977 года, благоустройство и открытие мемориала сделать 20-22 ноября 1977 года, к годовщине открытия «Дороги жизни».

Среди фондов архива по сохранению объектов культурного наследия Ленинградской области был обнаружен документ обследования памятных мест, включающих братские захоронения от 14 декабря 1976 года, текст документа содержал описания, выводы и рекомендации:

«.....По поручению Инспекции памятников областного управления культуры и совета ветеранов "Дороги жизни" 18-19 ноября с/г внештатный сотрудник инспекции памятников, член совета ветеранов тов. Геннадиев Ф.Ф. выезжал в Подборовский с/совет Бокситогорского района для обследования памятных мест включая братские захоронения погибших воинов Советской армии и граждан Ленинграда в ноябре декабре месяцах 1941 года.

При участии представителя Подборовского с/совета тов. Разевой ГИ, педагога Подборовской школы тов. Никуленковой Т.П. и местных жителей пос. Подборовье т.т. Вольновой В.Т. и Оленичева А. В. работавших в период Великой Отечественной войны на железной дороге на ст. Подборовье было осмотрено четыре братских могил захоронений.

1-е захоронение находится в 150 метрах восточнее здания вокзала в одной из воронок от авиабомбы. Могила не благоустроена, останки находятся в незакрытой полностью воронке наполненной водой, как заявили т.т. Вольнова и Оленичев половина этой воронки служит водоемом на случай пожара.

2-е захоронение находится в одном километре на юго-восток от вокзала, рядом с железнодорожной линией Подборовье-Чагода. Здесь захоронены останки девушек Вологодской и Новгородской областей направлявшихся на оборонные работы в район ст. Будогошь в сентябре месяце. Холи могилы размером 3х3 метра оканавлен, зарос бурьяном, находится в лесу никем не 1 посещается.

3-е захоронение находится в трех километрах к востоку от ст. Подборовье у пересечения железнодорожного пути на Вологду с грунтовой дорогой на дер. Стехново. Здесь у железнодорожной насыпи находятся три ***, местные жители говорят, что здесь захоронены советские воины, которые имели ранения и эвакуировались в тыловые госпитали, а погибли при бомбежке эшелона в ноябре или декабре 1941 года.

4 - е захоронение находится на гражданском кладбище в дер. Стехново. В отличие от перечисленных трех захоронений, эта могила состоит на учете в инспекции памятников, здесь установлена четырехгранная дощатая пирамида. Могила не благоустроена, обозреваемость и подходы к ней затруднены беспорядочными захоронениями гражданских лиц послевоенного времени. Первых три братских захоронения никаких памятных знаков не имеют, никто их не посещает и не ухаживает.

О результатах обследований и выявлений не учтенных ранее мест захоронений тов. Геннадиев Ф.Ф. доложил зам. председателя Бокситогорского Горисполкома тов. Барковской З.И., Начальнику 4-го отдела Бокситогорского горвоенкомата тов. Белову В.И. и секретарю Бокситогорского отделения общества охраны памятников тов. Лебедевой В.М.

Совет ветеранов "Дороги жизни" озабочен неудовлетворительным состоянием захоронений и просит Вас, принять действенные меры к упорядочению и увековечению памяти погибших.

В целях лучшего благоустройства и текущего ухода названных захоронений совет ветеранов "Дороги жизни" считает целесообразным перенести останки погибших из 2-го, 3-го, 4-го захоронений в первое пос. Подборовье в 150 метрах от здания вокзала.

Памятник

Памятник установлен в 150-м к-северо-востоку от станции, у перекрестка дорог, (западная сторона) в 1979 году. Включает в себя следующие элементы: стела с мраморной мемориальной доской, закреплённой на стеле; гранитная мемориальная плита с фамилиями на основании; площадка мемориального комплекса; два лестничных марша.

Косвенно датировать установку стелы помогают исторические материалы, обнаруженные в архиве комитета по сохранению объектов культурного наследия Ленинградской области. Обнаружена справка от 30. 03.1978 года о том, что в 1942-1943 годах на станцию и поселок Подборовье, Бокситогорского, бывшего Ефимовского района производились налеты немецкой авиации со сбрасыванием бомб. Данная справка была дана для предъявления в инспекцию памятников согласно показаниям железнодорожников станции Подборовье.

Факт наличия этого документа доказывает, что стела не могла быть установлена ранее марта 1978 года.

Так же 1978 годом датированы документы с предложением надписей на мемориальных досках памятника.

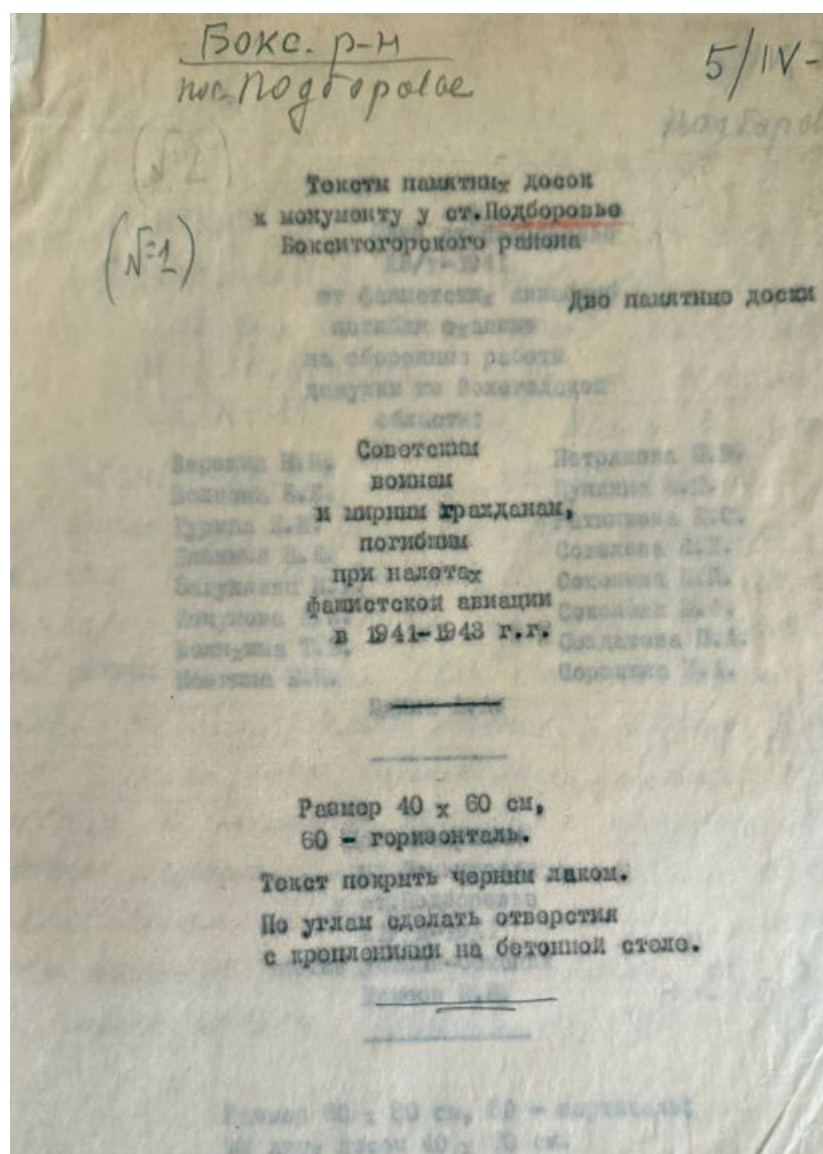


Рис 1. Тексты памятных досок к монументу у ст. Подборовье Бокситогорского района.
Источник: архив комитета по сохранению объектов культурного наследия Ленинградской области.

Из документов следует, что размер доски 40x60 см, 60 – горизонталь. Указание покрасить черным лаком, по углам сделать отверстия с креплениями на бетонной стеле.

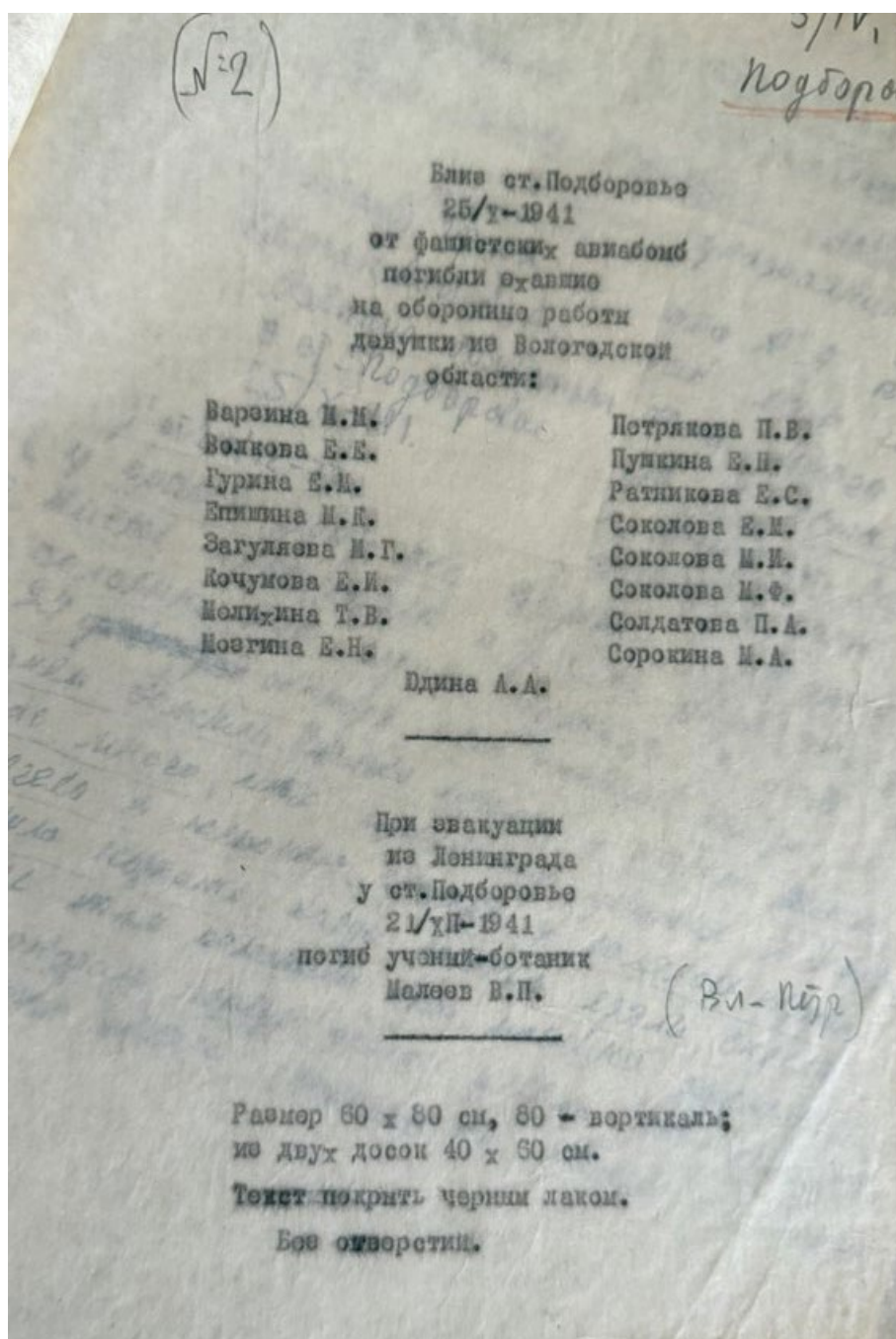


Рис 2. Тексты памятных досок к монументу у ст. Подборье Бокситогорского района.
 Источник: архив комитета по сохранению объектов культурного наследия Ленинградской области.

Из документов следует, что размер таблички 60x80 см, 80 – вертикаль; из двух досок 40x60 см. Указание – покрыть текст черным лаком. Без отверстий.

В 1983 году была составлена «Справка на памятник или памятное место военно-исторического значения», отражающая сведения о истории создания, результатах обследования и техническом состоянии памятника:

«.....1. Бокситогорский район, пос. Подборье. Подборовский с/с.

2. Памятник находится на территории Октябрьской железной дороги, к северо-востоку от вокзала.

Братское захоронение советских воинов и мирных граждан, погибших при налёте фашистской авиации на жел. дор. станцию в 1941-43 гг.

В их числе обозначены известный ленинградский учёный-ботаник и географ В.П. Малеев и 17 девушек, ехавших на оборонные работы из Вологодской области.

Железо-бетонная стела высотой 3 метра. На основании стелы установлена мраморная доска с именами погибших.

Установлена в 1979 году.

Шефство по благоустройству памятника осуществляет Октябрьская железная дорога, Подборовский лесоземельный участок Пикалёвского лесхоза и Подборовская восьмилетняя школа.

Требуется благоустройство территории вокруг памятника /осушение/ и ремонт дороги к памятнику.

Дата обследования памятника 19 октября 1983 года

Справка ставлена 19 октября 1983 года.

"Просмотрено" -Зав. отд. культуры: Отв. секретарь Бокситогорского отделения общества охраны памятников.....»

В период с 14 августа 2017 года по 1 декабря 2017 года на основании Государственного контракта №24 от 14 августа 2017 года, между Комитетом по культуре Ленинградской области и Обществом с ограниченной ответственностью «Научно-производственное и проектное объединение «Союзстройреставрация» проводилась инвентаризация памятника.

Целями работы были:

- Инвентаризация объекта культурного наследия;
- Уточнение пообъектного состава;
- Уточнение сведений о местонахождении объекта (адрес объекта или при его отсутствии описание местоположения объекта);
- Описание особенностей объекта, являющихся основаниями для включения его в Реестр и подлежащих обязательному сохранению (проект предмета охраны объекта культурного наследия);
- Уточнение сведений о границах территории объекта культурного наследия, включая текстовое и графическое описание местоположение этих границ, перечень координат характерных точек этих границ в системе координат, установленной для ведения государственного кадастра объектов недвижимости;
- Определение режима использования территории объекта культурного наследия;

- Определение технического состояния объекта культурного наследия;
Фотографическое изображение объекта культурного наследия.

В акте технического состояния от 10 сентября 2017 года сведения о том что, в результате визуального обследования технического состояния объекта культурного наследия установлено, что:

«.....- Стела из бетона – имеется отклонение от вертикали менее 1 градуса, частичная утрата окрасочного слоя;

- Мемориальная плиты из мрамора – частичная утрата окрасочного слоя текста, общее загрязнение;

- Мемориальная плита из гранита частичная утрата окрасочного слоя текста;

- Основание из гранита состояние удовлетворительное;

- Общее состояние оценено как удовлетворительное;

Информация о ранее проведенных работах по сохранению (выданных заданиях, разрешениях на проведение работ по сохранению объекта культурного наследия, согласованной проектной документации на проведение работ по сохранению, актах приемки работ по сохранению объекта культурного наследия): отсутствует.

Архитектурно-конструктивные элементы: Стела из окрашенного бетона. Мемориальная плита с фамилиями погребенных, из полированного гранита. Мемориальная плита с памятным текстом, из белого полированного мрамора. Основание из колотого гранита, связанного цементно-песчаным раствором.

По результатам проведенной инвентаризации было составлено описание особенностей объекта, подтверждающих обоснованность включения его в Реестр и подлежащих обязательному сохранению (проект предмета охраны объекта культурного наследия), был разработан проект границ территории объекта культурного наследия, включая текстовое и графическое описание местоположение этих границ, перечень координат характерных точек этих границ в системе координат, установленной для ведения государственного кадастра объектов недвижимости, а также определён режим использования территории объекта культурного наследия. На основании исследования, сбора и подготовки сведений об объекте культурного наследия было установлено, что объект культурного наследия находился в удовлетворительном техническом состоянии на момент 2017 года.

На основании изученных архивных документов, материалов инвентаризации и открытых источников можно сделать следующие выводы о ремонтах и перестройках памятника, посвященного жертвам налетов фашистской авиации в 1941–1943 годах.

Памятник был установлен в 1979 году на месте братского захоронения, где покоились останки 17 девушек из Вологодской области и ученого-ботаника В.П. Малеева. Первоначально он представлял собой бетонную стелу с мраморной мемориальной доской, закрепленной на основании. В 1983 году обследование показало, что памятник находится в удовлетворительном состоянии, однако требовалось благоустройство территории, включая осушение и ремонт подъездной дороги. Шефство над объектом осуществляли Октябрьская железная дорога, Подборовский лесосеч и местная школа, что, вероятно, обеспечивало минимальный уход за памятником в последующие годы.

Следующее документально подтвержденное обследование состоялось лишь в 2017 году в рамках инвентаризации объекта культурного наследия. На тот момент были зафиксированы следующие проблемы:

- отклонение бетонной стелы от вертикали (менее 1 градуса);
- частичная утрата окраски на мраморной и гранитной плитах;
- общее загрязнение поверхностей.

При этом состояние основания из гранита было признано удовлетворительным. В отчете также отмечалось, что данные о ранее проводившихся реставрационных работах отсутствуют, что затрудняет оценку динамики изменений в сохранности памятника.

Таким образом, за весь период существования мемориала (с 1979 по настоящий момент) в доступных архивных источниках не обнаружено сведений о капитальных ремонтах или значительных перестройках объекта. Единственные зафиксированные работы касались благоустройства территории в 1980-х годах и косметического поддержания состояния в 2017 году.

Иная информация о ремонтах и перестройках памятника в открытых источниках отсутствует.

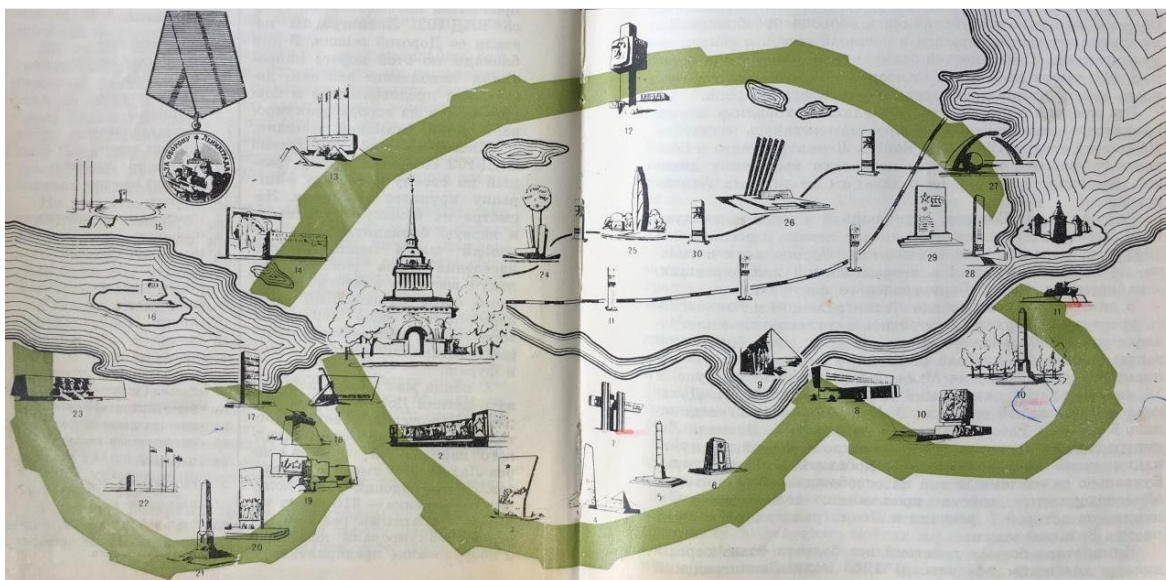
Иконография



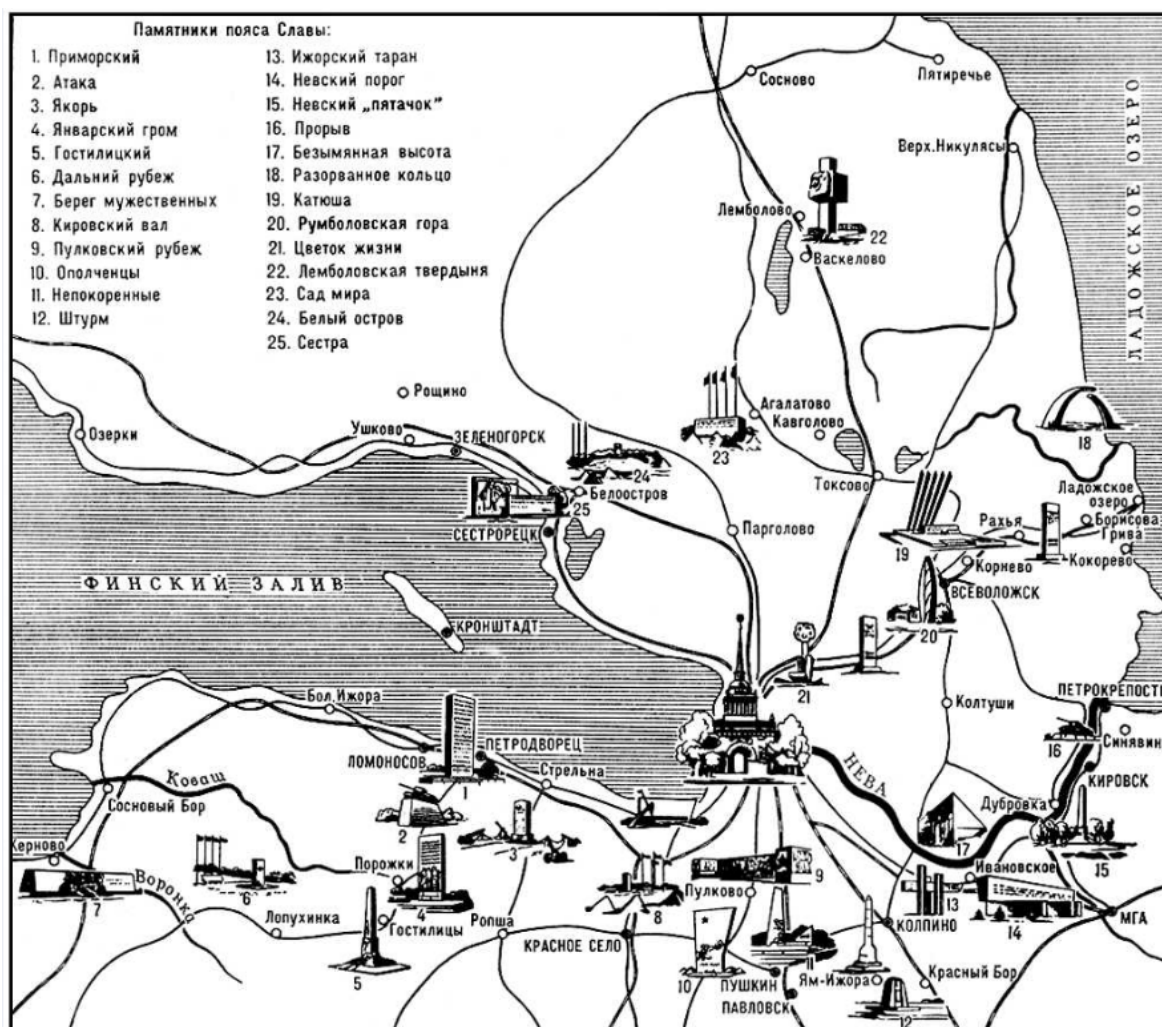
Илл. 1. План-схема Зеленого пояса Славы. Работы, выполненные в 1965 г. opendata.mkrf.ru



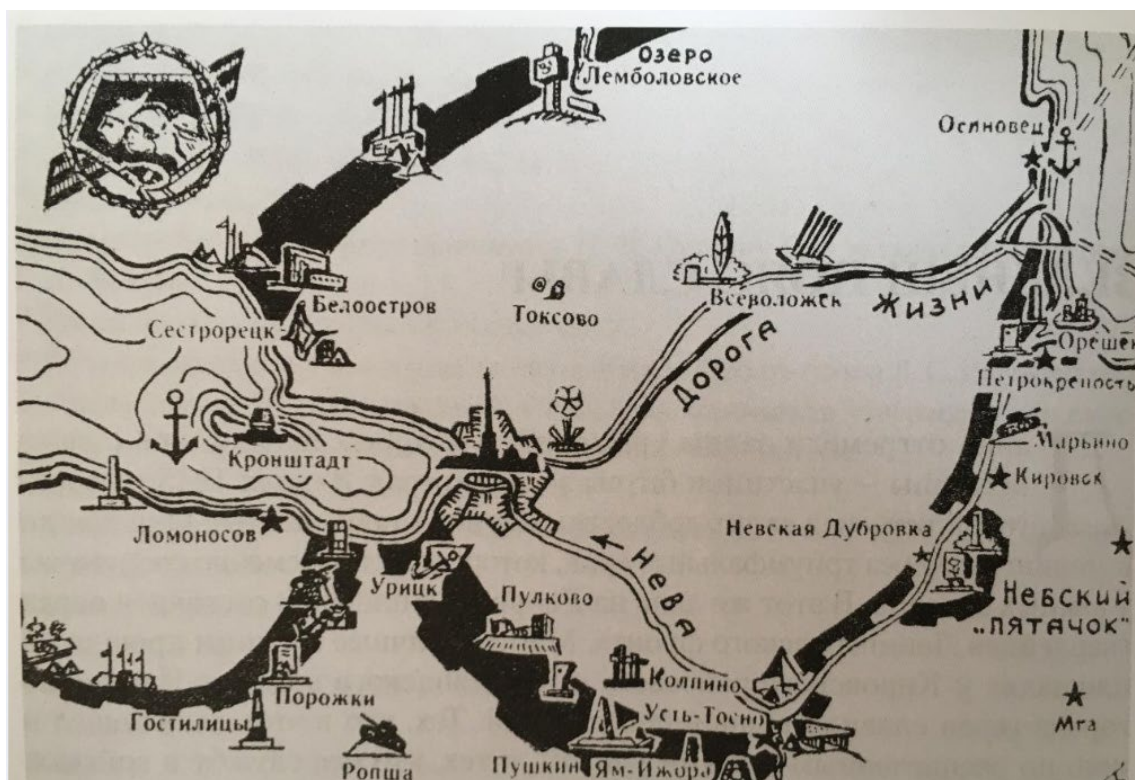
Илл. 2. Схема "Зеленый пояс Славы", 1969 г. opendata.mkrf.ru



Илл. 3. Лукьянов Ю.А. "Зеленый пояс славы", 1972 г.



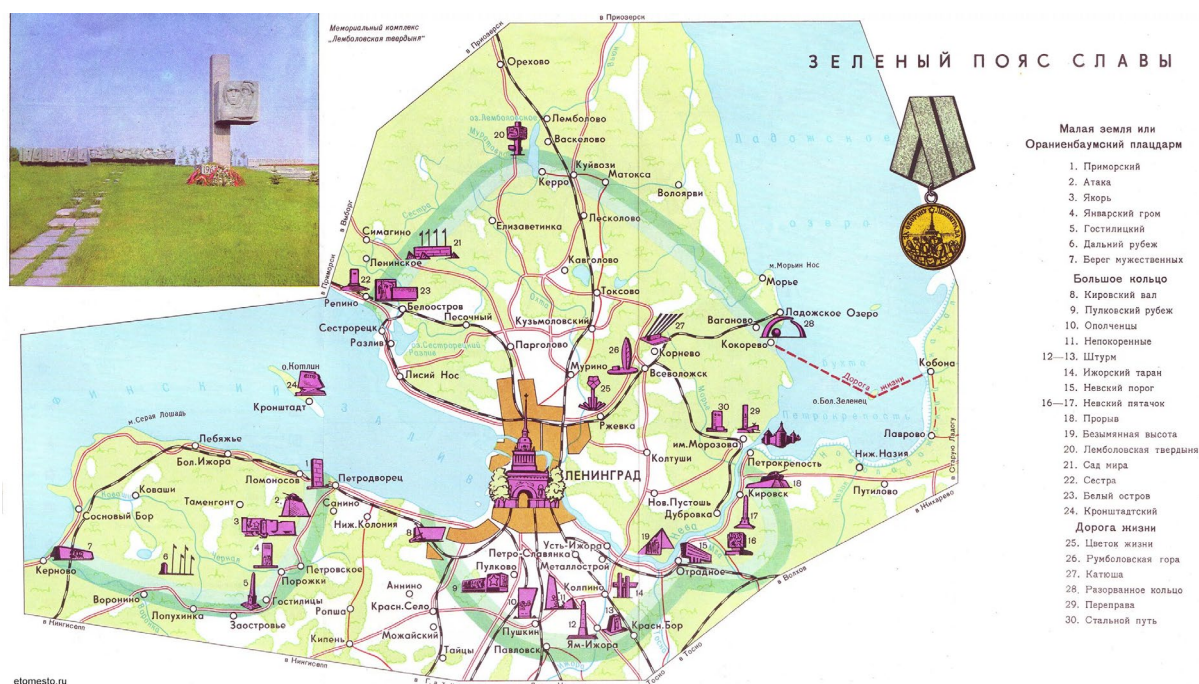
Илл. 4. Памятники пояса Славы. Большая Советская Энциклопедия, 1973 г. booksite.ru



Илл. 5. Зеленый пояс Славы. В. И. Былинский, 1973 г.



Илл. 6. Зеленый пояс славы. 1975 г. rpmuzei.org



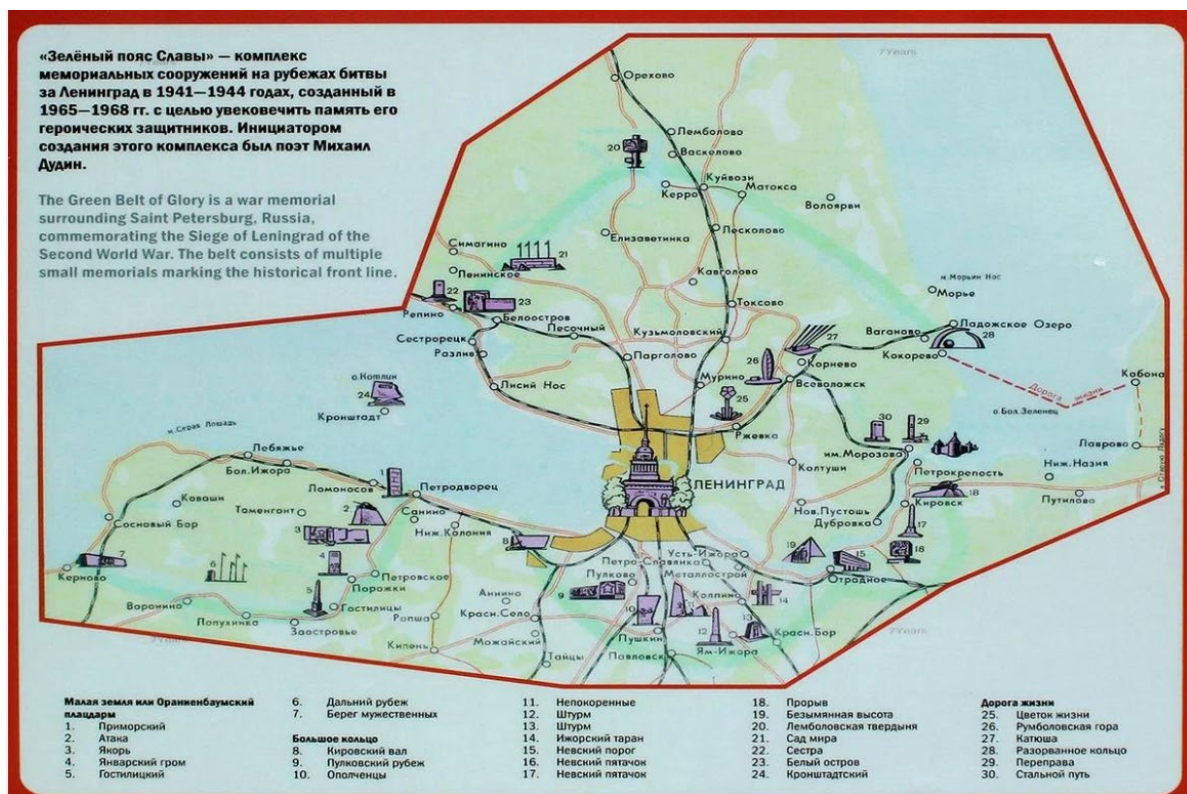
Илл. 7. Зеленый пояс славы Ленинградской области. Схема 1975 года.



Илл. 8. Плакат Зеленый пояс Славы, 1975 г. художник Гесин С.Я. opendata.mkrf.ru



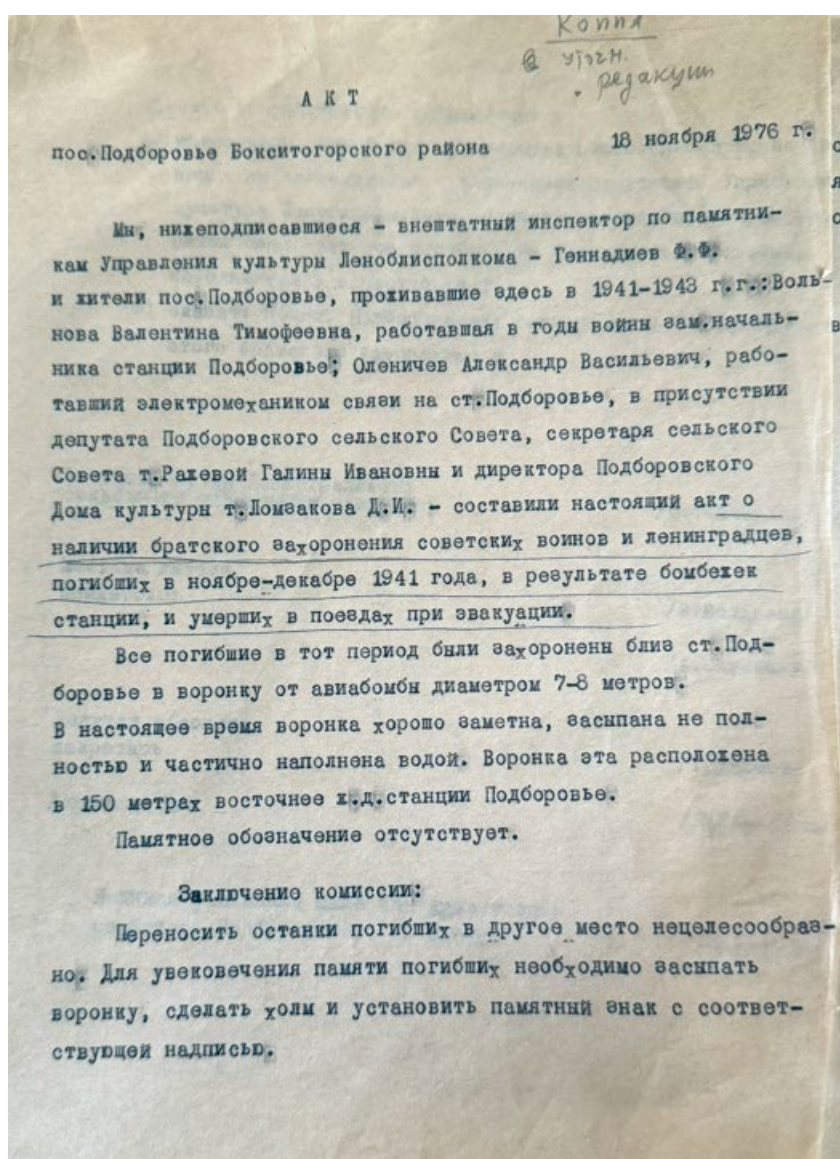
Илл. 9. Зеленый пояс славы. Схема. Источник: encllo.lenobl.ru



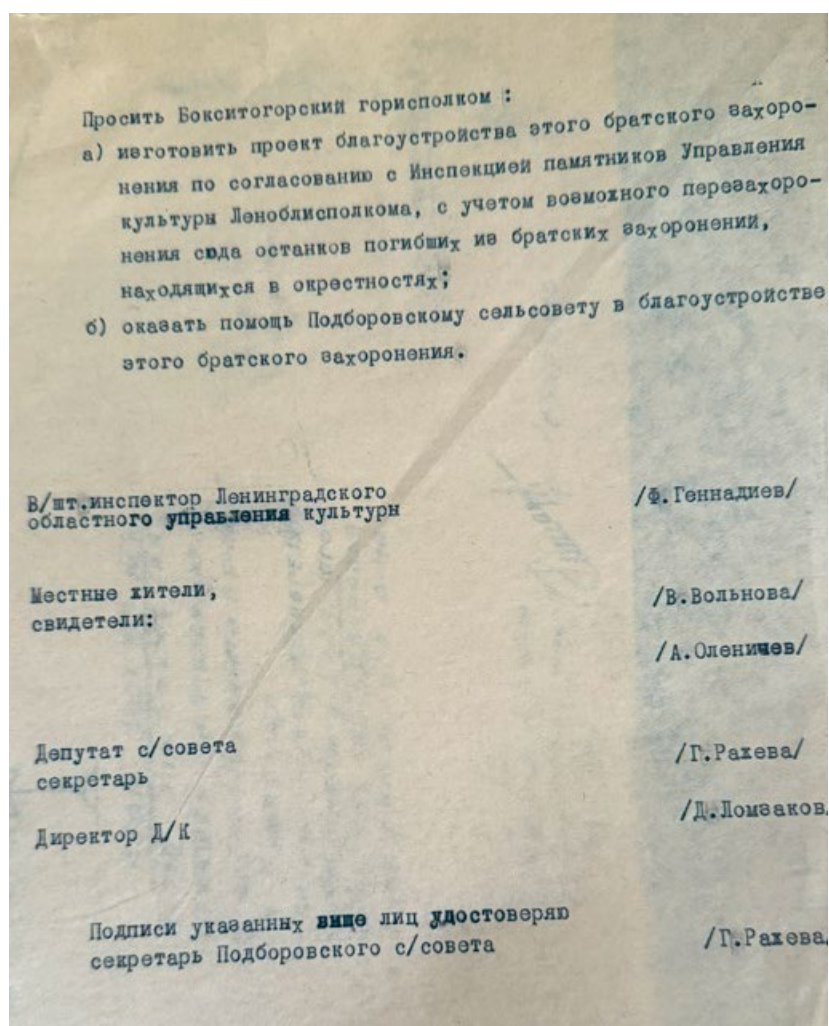
Илл. 10. Информ. стенд мемориала "Якорь" Фото 2021 г. Олега Еверзова




Илл. 11. Аграфенин А. А. "Зеленый пояс Славы", 2021 г.



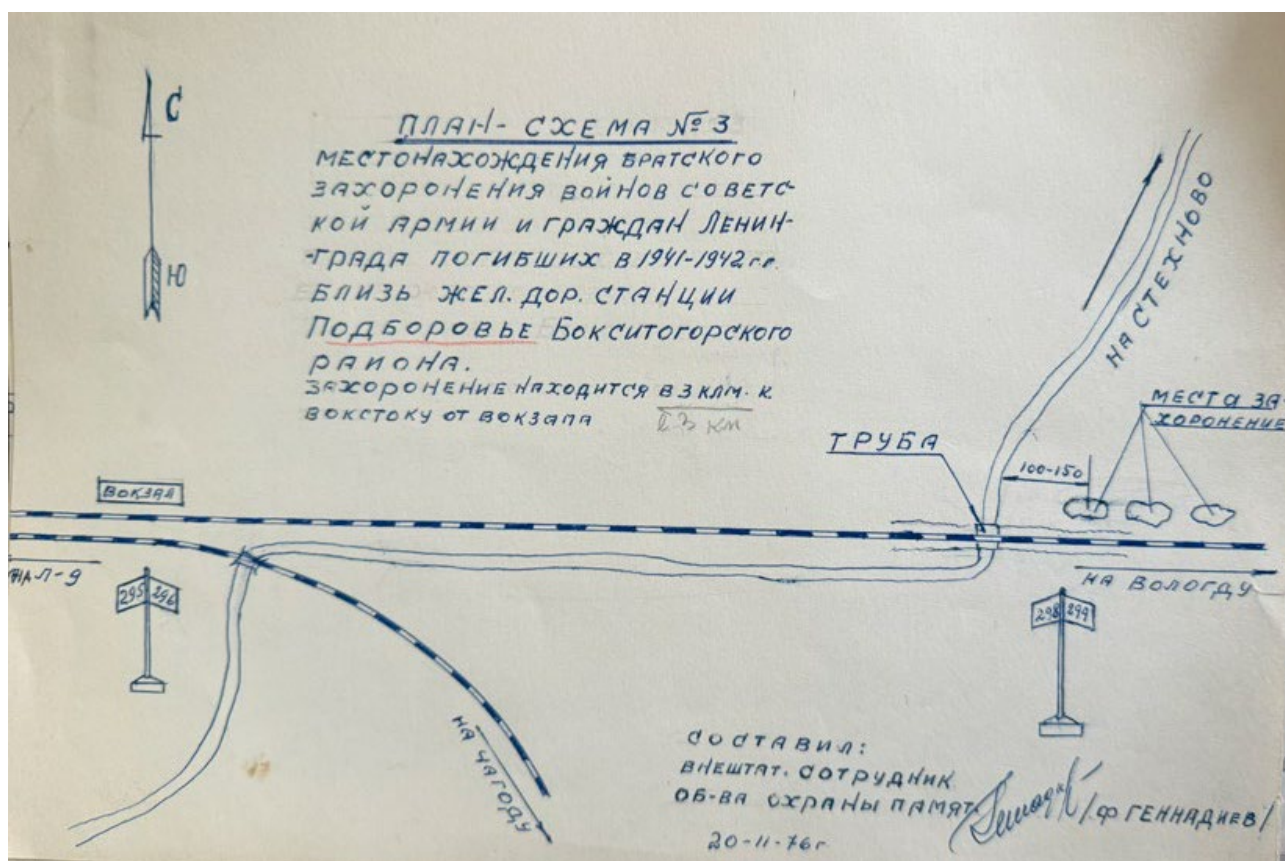
Илл. 12. Акт о наличии братских захоронений от 18 ноября 1976 г. Источник: архив комитета по сохранению объектов культурного наследия Ленинградской области.



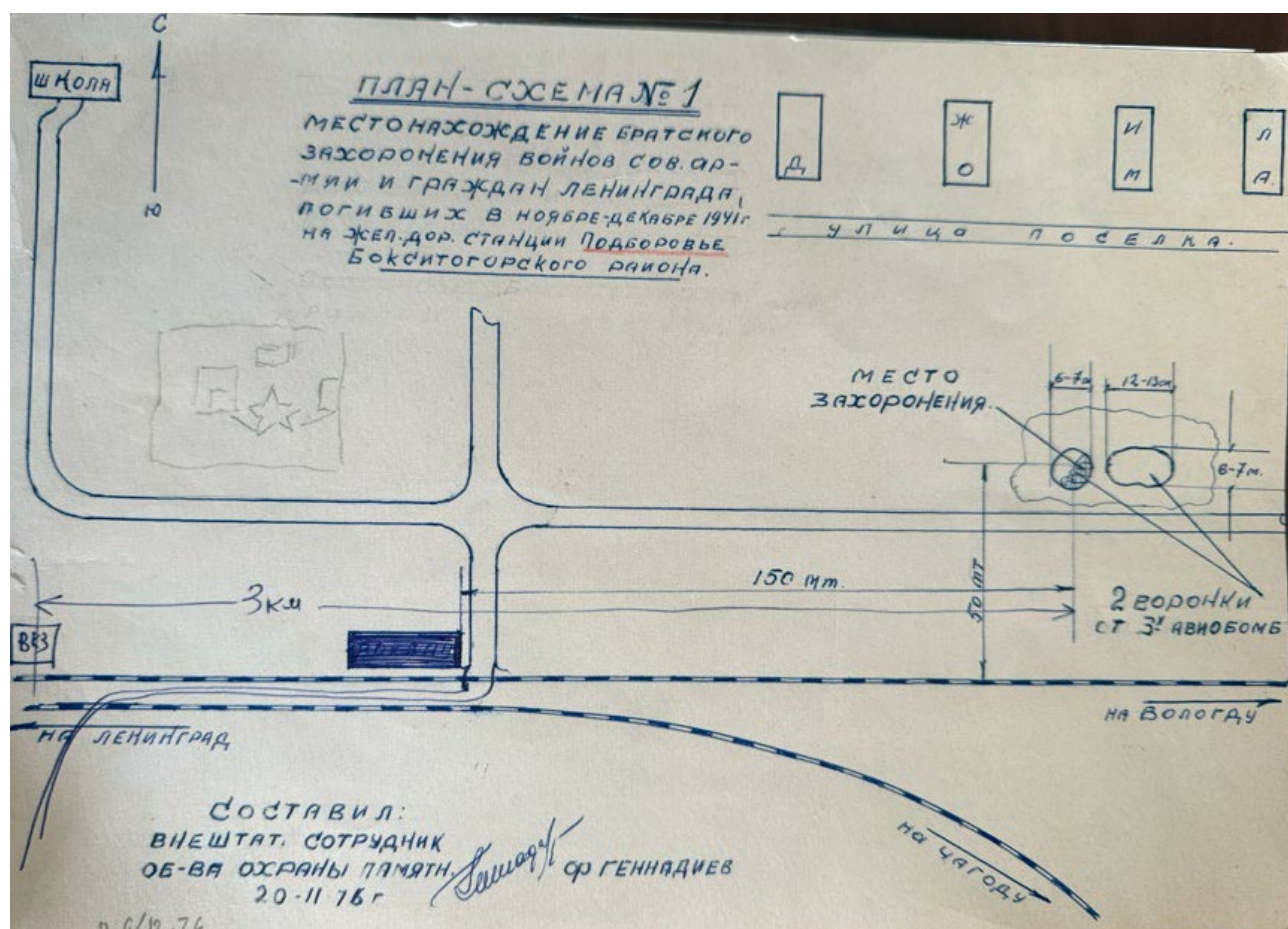
Илл. 13. Акт о наличии братских захоронений от 18 ноября 1976 г. Источник: архив комитета по сохранению объектов культурного наследия Ленинградской области.



Илл. 14. План-схема 1976 г. Источник: архив комитета по сохранению объектов культурного наследия Ленинградской области.



Илл. 15. План-схема 1976 г. Источник: архив комитета по сохранению объектов культурного наследия Ленинградской области.



Илл. 16. План-схема 1976 г. Источник: архив комитета по сохранению объектов культурного наследия Ленинградской области.

Третье захоронение / см. схему №3 /
 находится на 298 км. от Л-ва или в 3 км. километрах
 от железнодорожного вокзала ст. Поддорье в сторону
 Волости, рядом с железнодорожными путями, от
 грунтовой дороги на Стенково в 100-150 м. от
 шоссе. Заметно заросший мелкими кустами, кустар-
 ником и бурьяном, что и сколько там погребов
 не известно, но камен. памятник знаменитый
 по захоронению срублен, что здесь захоронили
 боевую группу, которая после Битвы за Сандарм
 после ^{погибших} ~~расположилась~~ и похоронили, а так же
 захоронили рядовой солдат умерший в госпитале
 в дер. Стенково

4-е захоронение находится на территории
 кладбища в километре от дер. Стенково
 / см. схему №4 /
 Здесь похоронены офицерский солдат умерший
 после тяжелых ранений в госпитале, на могиле
 находится 4х угловая пирамида высотой ~ 2 м. от
 скотенца из досок и очень далеко была покре-
 щена серебряной. Ни каких надписей не имеет
 - ей, кол-во так же неизвестно, камен. имеет
 обветшавшие рельефы орденовской машины. Пример-
 но 60 x 150 см.
 Это захоронение является началом организации
 всего кладбища и как указано на схеме
 по плану то могила находится не по центру
 входа и выезда в сторону вокруг ее про-
 зрачно массовое захоронение солдатских раба-
 дов, что стало трудно доступным, сего-
 дня не обозначено

Илл. 18. Справка от 23 ноября 1976 г. Источник: архив комитета по сохранению объектов культурного наследия Ленинградской области.

Заключение

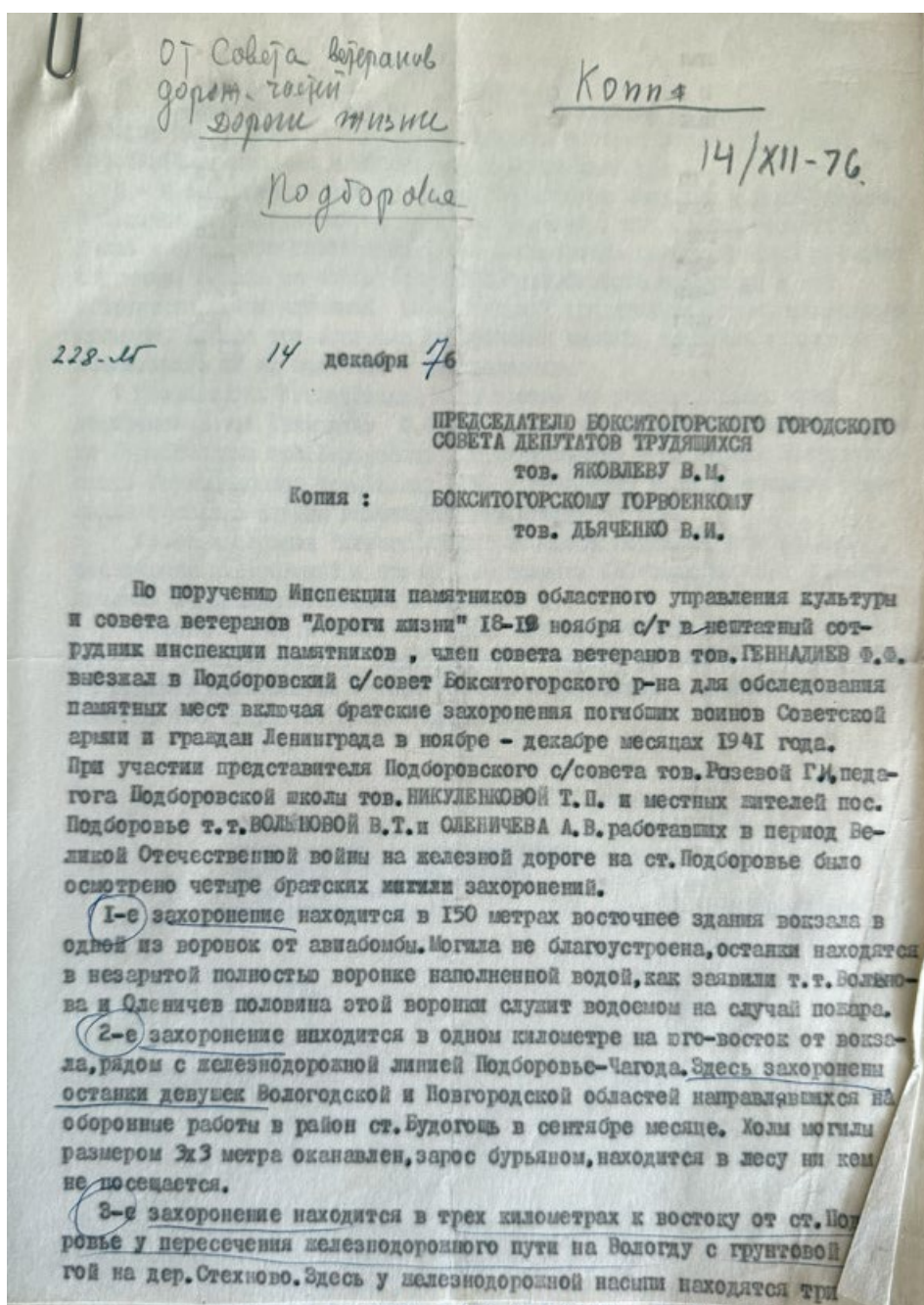
Как уже было отмечено ни одно из
заключений не имеет должного обосно-
вания, ~~хотя~~ хотя из совершенно неубедит-
ельным образом, 2, 3 и 4: заключения
не кем не подтверждаются, хотя и в доста-
точно малой мере. Предлагаю выработать
затем для выработки указания заключения,
остатки перейти к первой части и
участков вокзала, затем полностью
выяснить и создать ~~некоторые~~ единую
применяемую методику с соответствующими
оформлением материалов.

Перенос остатков производится в день
7 октября 1976 года, Плануется
и открытие мемориала с 20-22 ноября 1976
к ~~от~~ годовщине открытия «Великой Победы»

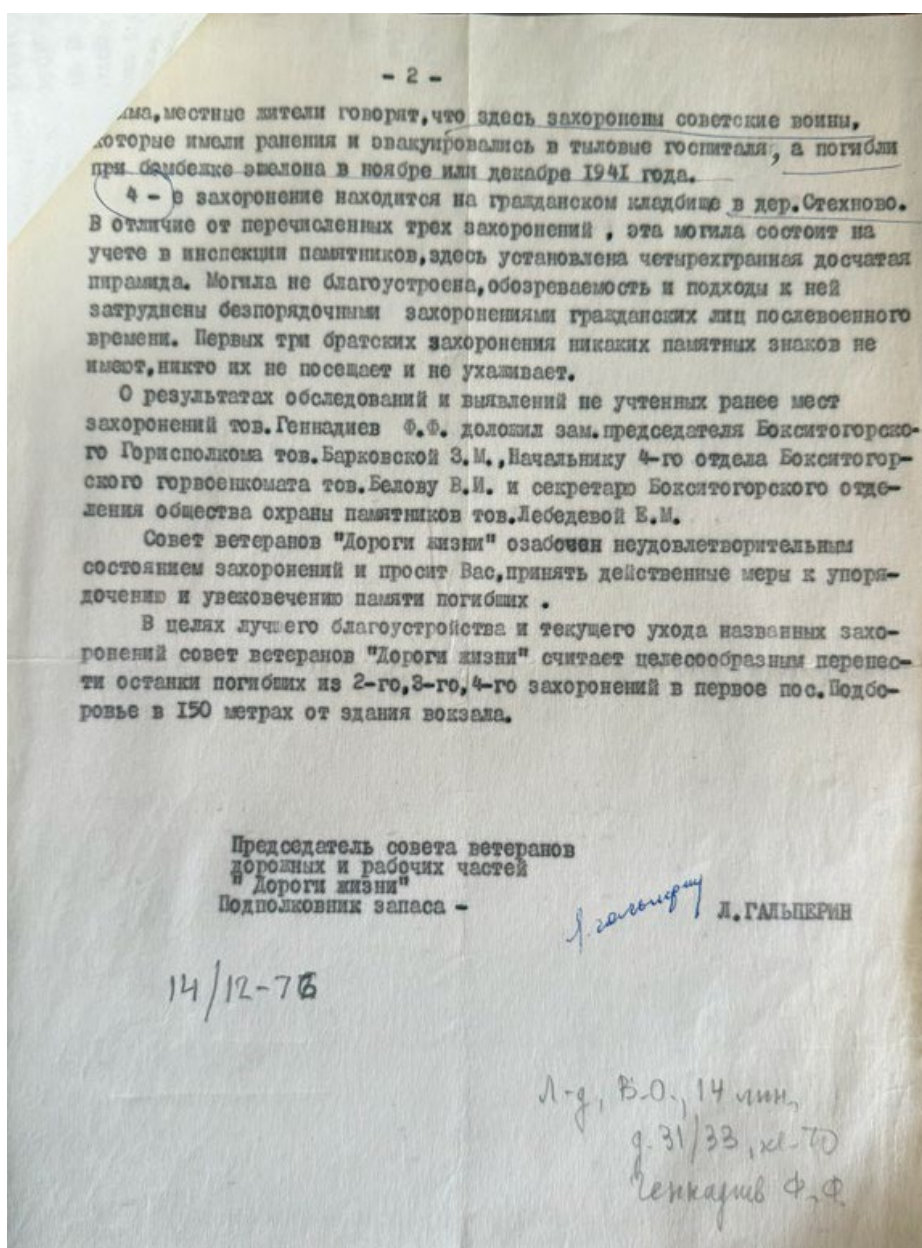
Шмагин

23/11-76.

Илл. 19. Справка от 23 ноября 1976 г. Источник: архив комитета по сохранению
объектов культурного наследия Ленинградской области.



Илл. 20. Справка от 14 декабря 1976 г. Источник: архив комитета по сохранению объектов культурного наследия Ленинградской области.



Илл. 21. Справка от 14 декабря 1976 г. Источник: архив комитета по сохранению объектов культурного наследия Ленинградской области.

8) Боксит-р-н. ст. Подборные
 Уважаемый Федор Федорович! 9/8,77
 п. 18/8,77
 Получила Ваше письмо, очень благодарна за него. Да, воронка с запоросенными миниградцев уже засыпана песком, вода перекачена в соседнюю воронку. Возможно к 60 летнему Октябрю что-то будет сделано. Какое уже есть.
 Насчет санитарного проезда. Освидетельствованные дорожники рассказывают, что они перенесли весной трупы в воронки у железной дороги на 228 км. Куда же с ребятами везли тов. Бешков, место не уберегло. Никакой воронки в том месте не видно, место ровное. А вот я попрошу тов. Смирнову Евгению Рачинову сходата со мной к тому месту, ведь она хорошилась тогда этих воинов. А в Спехово тоже похоронены воины из этого

Илл. 22. Письмо 1977 г. Источник: архив комитета по сохранению объектов культурного наследия Ленинградской области.

же санитарного поезда. Тов. Бакова
Валентина Васильевна говорила, что она
слышала разговор врачей, что заноро-
жили Юриков. Свидетель и Петров
Тимаша Степановна. Она видела, как на-
мечено д. Степаново Обишкин Роман Ва-
сильевич возил трупо на кладбище
на санях. Возил без гроба, так в ор-
динате и хоронили. Как она говорит,
что два раза он свёз. (Обишкинова уас
на в мешках).

А вот списки девушек.

1. ☒ Обишкина Мария Константиновна д. Стурово
1918 - 1941г.
2. ☒ Туркина Евдокия Михайловна д. Стурово
1921 - 1941г.
3. ☒ Мешкина Татьяна Васильевна д. Стурово
1916 - 1941г.
4. ☒ Варзина Мария Михайловна д. Новая
1918 - 1941г.
5. ☒ Соколова Мария Ивановна д. Новая
1922 - 1941г. Анурьевна
6. ☒ Серокина Мария Александровна д. Новинка
1923 - 1941г.
7. ☒ Кочунова Евгения Ивановна д. Знаково.
19 - 1941г.
8. ☒ Соколова Вера Макаровна п. Смердаискед.
19 - 1941г.

Илл. 23. Письмо 1977 г. Источник: архив комитета по сохранению объектов
культурного наследия Ленинградской области.

9. Юдина Анна Александровна. п. Талода
1923-1941.
10. Петрекова Парасковья Васильевна. д. Маршино
1923-1941.
11. Мозгина Софьявенто Никандровна. д. Клобово.
1921-1941.
12. Богданова Парасковья Никольевна. д. ~~Теремское~~ ^{Замозно}.
1920-1941.
13. Тушикина Елена Николаевна. д. Замозно
1923-1941.
14. Волкова Евдокия Григорьевна. д. Теремское.
1923-1941.
15. Ратникова Софьявенто Степановна. д. Теремское
1919-1941.
16. Захарисева Мария Григорьевна. д. Теремское
1922-1941.
17. Волонова Мария Федоровна. д. Теремское
1923-1941.

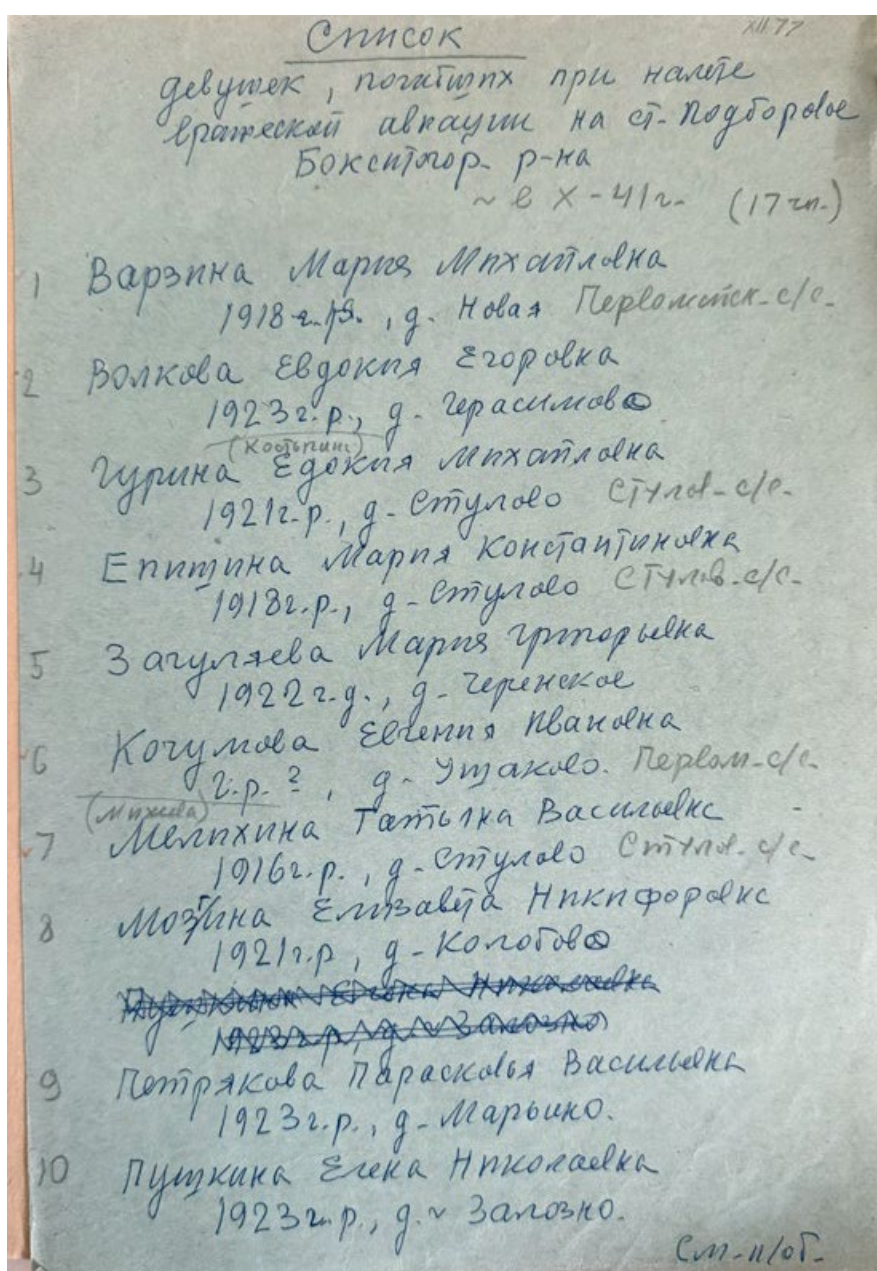
Где-то девушек не знаю год рождения.
Писали знакомые и соседи, родных ни-
кого у них нет, год рождения не указан.
Родственники просят сообщить, когда
будет установлен мемориал. Все они
приедут на открытие. Об этом я
им всем сообщу. Я и постараюсь
узнать у своего начальства об открытии.
Список девушек выслала и в фонд
культуры в Бокситогорск.
Извините, что есть исправление, ее гудя

Илл. 24. Письмо 1977 г. Источник: архив комитета по сохранению объектов
культурного наследия Ленинградской области.

пошлени и написана небрежно.
За газету и фото большое спасибо.
С уважением Т.П. Анкуленкова,
2/11-77.

Анкуленкова
Тамара Петровна
42-йа Подборовск.
8-й школы
(прет-фот.)

Илл. 25. Письмо 1977 г. Источник: архив комитета по сохранению объектов культурного наследия Ленинградской области.



Илл. 26. Список 1977 г. Источник: архив комитета по сохранению объектов культурного наследия Ленинградской области.

- 11. Ратникова Елизавета Степановна
1919 г. р., д. Теренское.
- ✓ 12. Соколова Елена Макаровна
2. р. ? , пос. Смердоловский перлот-с
~~Соколова Мария Федоровна~~
~~Ратникова Елизавета Степановна~~
- ✓ 13. Соколова Мария Ивковна ^{Михайловна ?}
1922 г. р., д. Новая Перлот. с/с.
- 14. Соколова Мария Федоровна
1923 г. р., д. Теренское.
- ✓ 15. Солдатова Прасковья Алексеевна
1920 г. р., д. Залозно
- ✓ 16. Сорокина Мария Андриевна
1923 г. р., д. Новая Перлот. с/с.
- 17. Юдика Анна Александровна
1923 г. р., пос. Загода.
- Основ.: лично устных
Подбор. школы
Никитенковой Т. П. от 9/8
Акалонт. список канавки
в Бокс. отг. кустыри

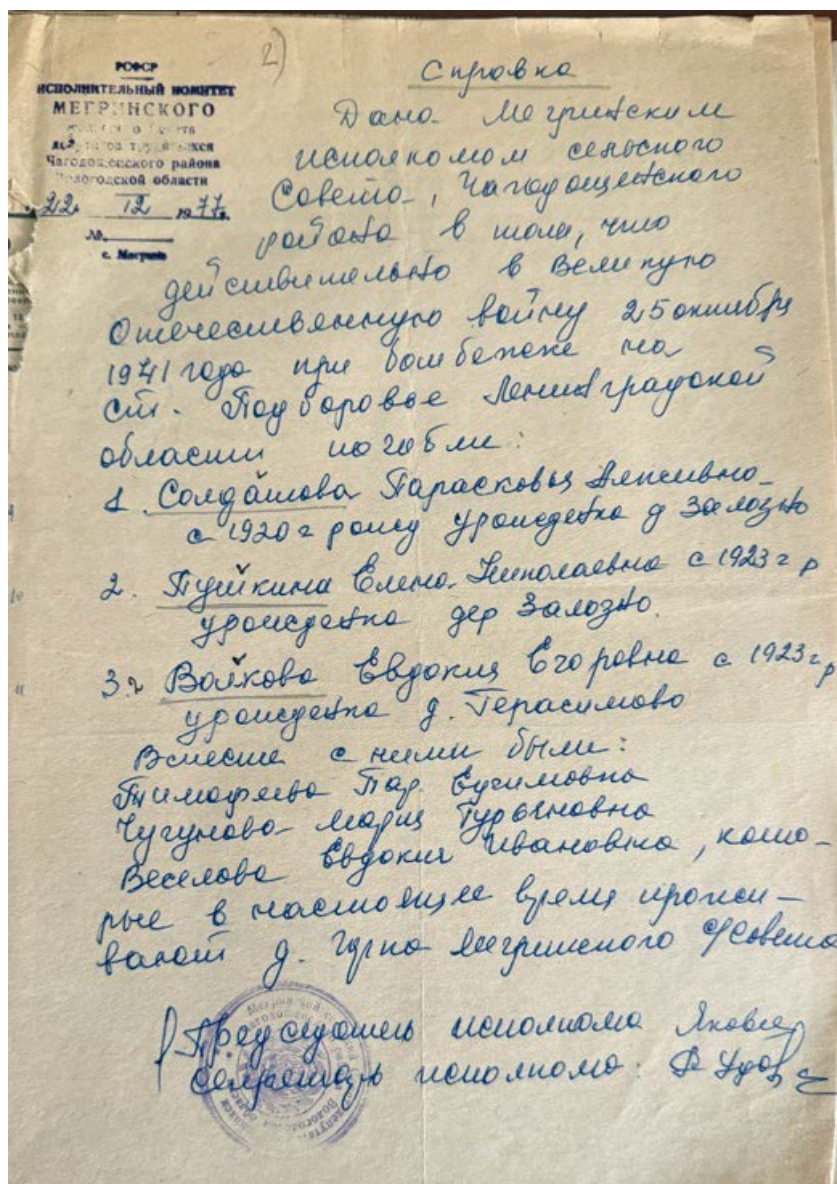
Илл. 27. Список 1977 г. Источник: архив комитета по сохранению объектов культурного наследия Ленинградской области.

Письмо) гр-ки
 Дретаповой А.А.,
 отцу и бабушке
 в с. Подборное
 25/X-41.
 [0124-12-77]
 уезжающие в город
 юла А.А. получила я
 как сам и отягчить
 хотя много лет пров
 да я остался вк
 и, пишу в своем
 письма мою пись
 у правой руки дес. пальца и роздроблена
 пальцы нерасходятся и в левом двух пальцев
 пальцы кет. Шить тяжело я сам опишу
 24 ~~сентября~~ октября сели станция Загора, 25 нас
 днем дожили. Выходило лодок? я не знаю. Было
 нас много, много знакомых, друзей я не видел
 не было я не помню. Сколько я валялась на лодке
 во всю ночь, когда лодки ушли, если
 все там валялись для мальчика, сделали вод
 сом оторвали перцу много уехали нас забрали
 а потом уехали в лодку нас, только было три

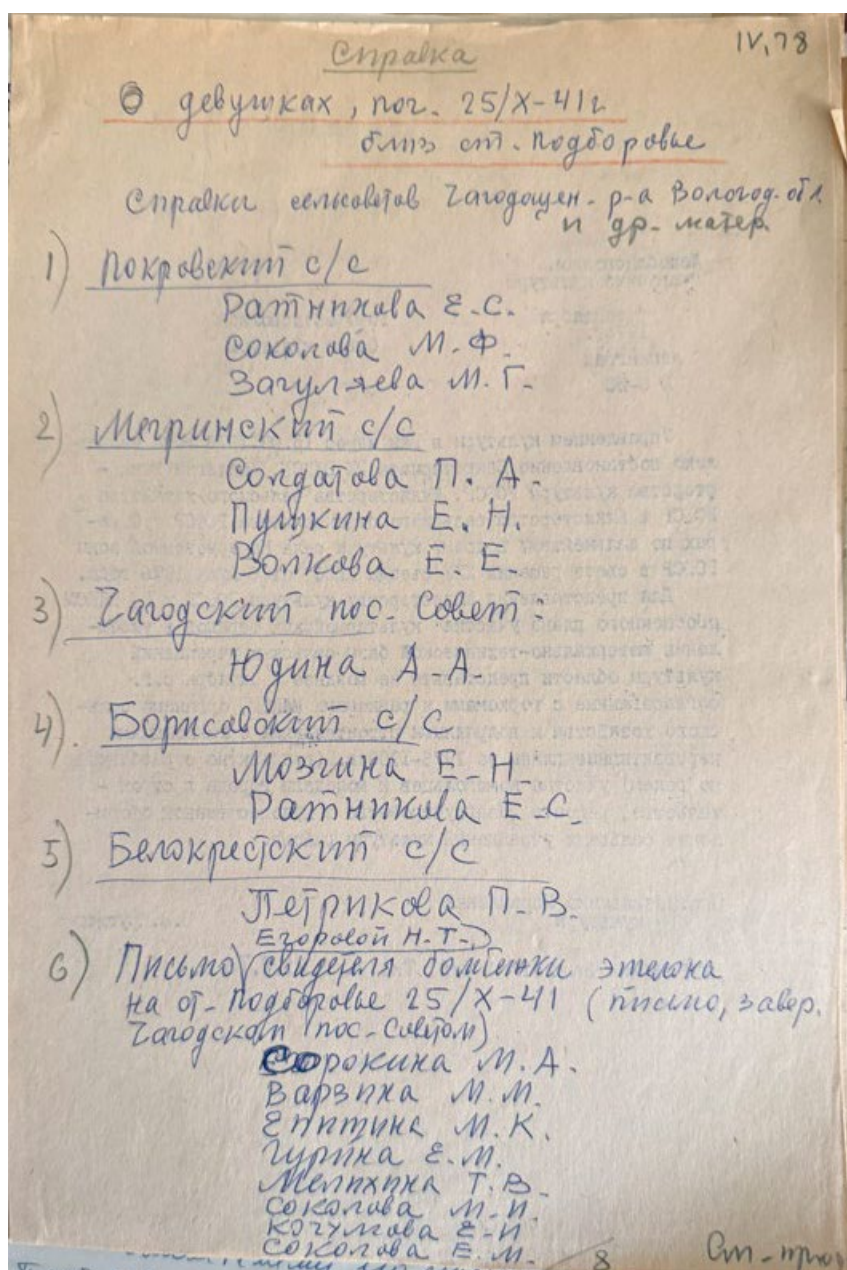
Илл. 28. Письмо 1977 г. Источник: архив комитета по сохранению объектов культурного наследия Ленинградской области.

Здравствуй! много-много летний доктор
 [0124-12-77]
 провела! кричит. Приехала Я. Я получила Я
 на письмо нежно как сам и отягнул
 тебе сам спасибо хотя много лет прои
 ли как вспомнил да Я остался вка
 дом после больницы, пишу Я сам всем
 как можно и не перестаю пишу пись
 в правой руке два пальца и роздроблена
 ногти неровно и у левой двух пальцев
 половина, нет. Мити тяжело Я сам опираю
 24 ~~декабря~~ октября сели станция Загород, 25 нас
 днем дошли. Сколько воем? Я нежно. Было
 нас много, много знакомых, уехавших Я неидея
 нежно Я нежно. Сколько Я вела нежно
 всю жизнь, когда болели зубы, ели
 все там положили для машины, сделали сад
 дом охранял перею ноги уехали нас забавно
 а потом уехали влогду нас, только было три

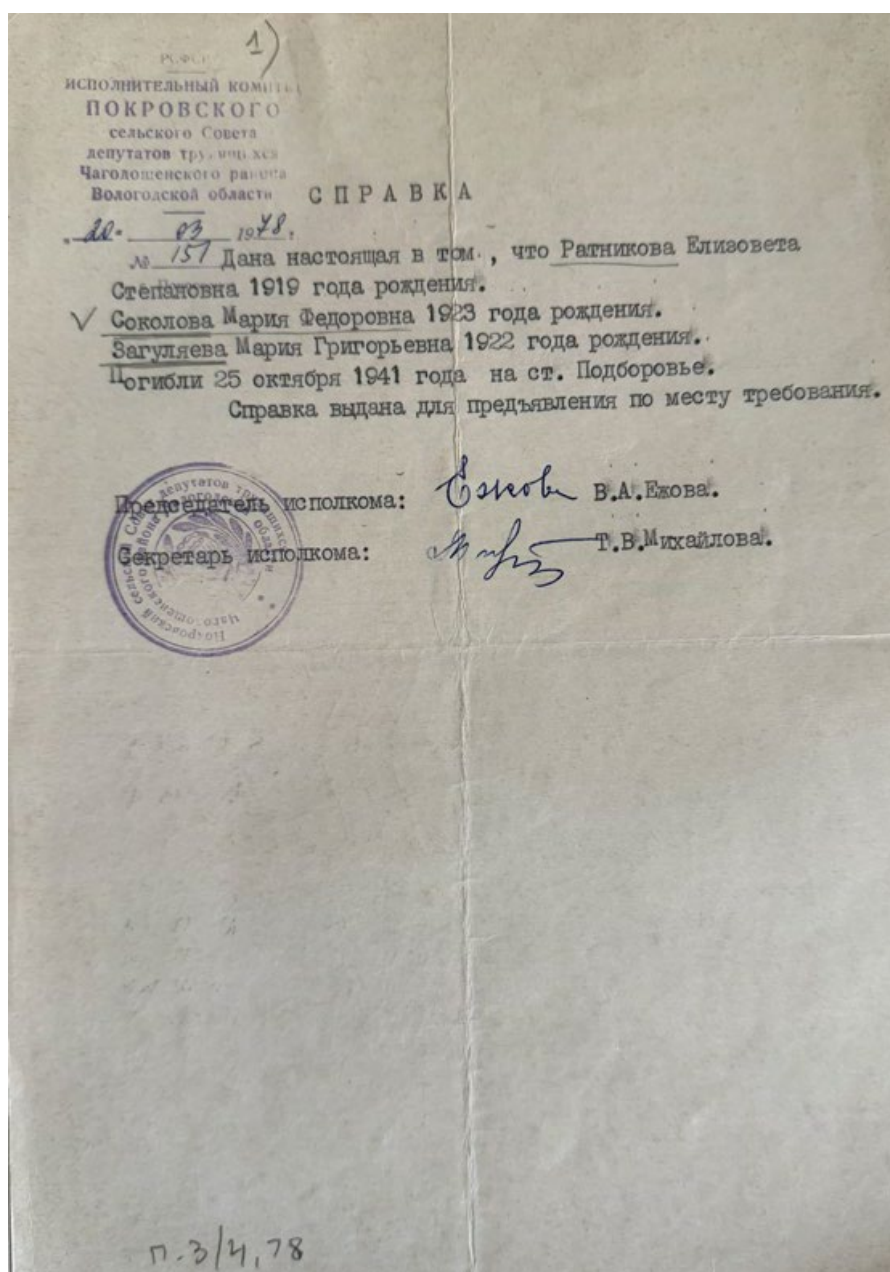
Илл. 29. Письмо 1977 г. Источник: архив комитета по сохранению объектов культурного наследия Ленинградской области.



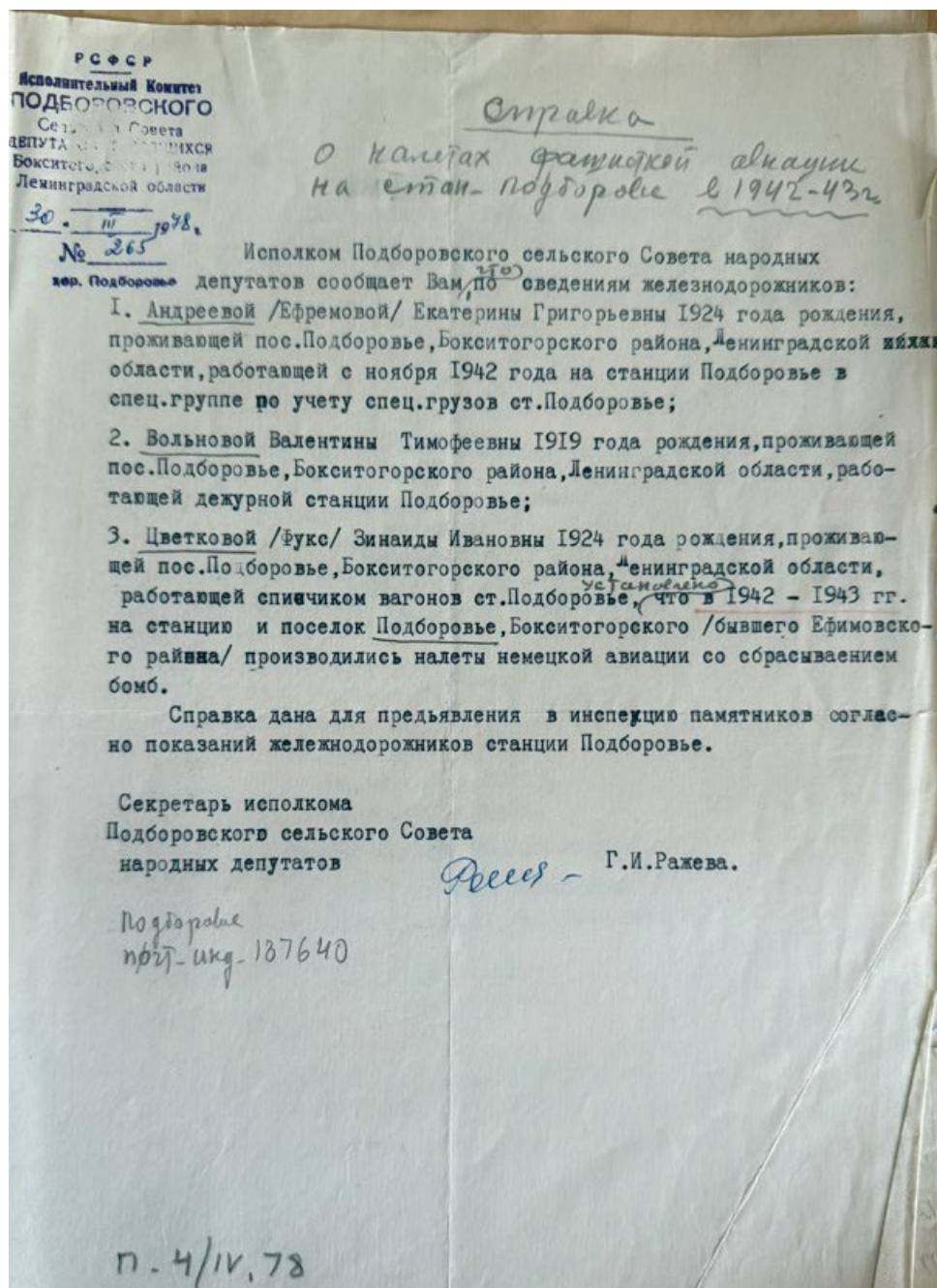
Илл. 31. Справка 1977 г. Источник: архив комитета по сохранению объектов культурного наследия Ленинградской области.



Илл. 32. Справка 1978 г. Источник: архив комитета по сохранению объектов культурного наследия Ленинградской области.



Илл. 34. Справка 1978 г. Источник: архив комитета по сохранению объектов культурного наследия Ленинградской области.



Илл. 35. Справка 1978 г. Источник: архив комитета по сохранению объектов культурного наследия Ленинградской области.

— 2 —

Документов у меня не осталось,
справки ^{о рации} ~~даны~~ в райсовете.
Райсоветом дана была книжка инла-
нда треста. Только теперь нас
собирают инластами Ленин. 14 июня
1978г. я получил удостоверение
инласта Отечественной войны.

~~Помню я тех людей не могу.~~
Питие в районской Водопод-
счит. Золотовской. Питие
в Смердовский стекловод,
Того же района

Фамилии их, отсюда помню
делушек, которых я знаю:

~~Епифанов Марья Константиновна~~
~~Курина Евдокия Михайловна~~
~~Котлярова Елена~~
Мелехина Татьяна Васильевна
Варзика Мария Михайловна
Сорокина Мария
Козунов Евгений
Соклова Лекс

~~Белых А. К. Знаю~~ Для точности
питие в Смердовский стекловод.

Дртанова
Анна Алексеевна

24/12-77 г. Борзны, Коль-ойл,
ул. Колхозная, 5, к. 8

Илл. 36. Письмо около 1978 г. Источник: архив комитета по сохранению объектов культурного наследия Ленинградской области.

7) Письмо ^{Эрмалаевой А.А.} (свидетель) 24/12.77
 бомбежки этилона
 на ст. Поддорье 25/X-41.
 (в адрес Ф. Ф. Гинзбург).

Я осталась инвалидом после бомбежки.
 Питу ван левой рукой. На правой руке
 два пальца и раздроблена кисть. Не ра-
 ботаю. На левой двух пальцев половины нет.
 Жить тяжело.

24 октября [1941г.] ~~ехали~~^{мы} со станци-
 Запада. 25-го нас днет бомбить.
 Сколько вагонов? - Я не знаю. Ехало
 нас много, много незнакомых, ~~убитых~~
 я не видела. Никто я не помню. Сколько
 я валялась - не знаю. Вошла в соз-
 нание, когда военные взяли, снесли и
~~там~~ похитили, ~~была~~^{на} матица, ~~сдали~~
~~вот~~ оказали первую помощь. Увезли
 нас в Ватаво, а потом увезли в
 Вологду. нас было трое. Приехала я
 домой 18 мая. Лежала 7 месяцев.

Кроме раненых еще были осколки
 в ноги была в таком тяжелом
 состоянии. Видела делиться не
 вернулись, знают убиты.

Я знаю невернувшихся. Работали
 вместе на Стербоишской стекло-
 заводе. Война началась, завод зак-
 рыли. нас попросили работать в
 колхозе. Потом ~~послали~~^{прислали} повестки
 на оборонные работы

)* Из тех тяжело раненых.

Илл. 37. Письмо около 1978 г. Источник: архив комитета по сохранению объектов культурного наследия Ленинградской области.

Письмо гр. Егордов Н.Т., свидетеля
бомбежки Эмеляки на ст. Подборье
25/X-41. (в адрес Ф.Ф. Гиннадина)

Вы спрашиваете, кто нас направлял
на оборонные работы? Нас направлял
Ельсолов.

Я и подростки работали на Смердо-
ском заводе [Сейхольном].

Отправляли нас в октябре 1941г.,
а этого забыли, потому что прошло
много времени.

В Подборье приехали мы в 7 часов
утра, стояли там всю ночь и до
12 часов дня, потому что ехал было
мало, разбита была линия. И мы
все ждали, когда исправят. В 12-м
часу заметили самолеты. Мы хотели
бежать в лес, но нам продолжили не
разрешить. Говорят, сейчас исправят
дорогу и поедут, а сейчас покажут
линию. В 12 часов разбомбили нас.

В вагоне было 45 человек. Только
разбомбили один вагон, ~~в котором~~ ^{где} я был
и девушки, которых убили. Нас было
пять вагонов, а из четырех вагонов
каждый нас разбомбили, тогда они уби-
ли. Вы спрашиваете девушек, которые
погибли и которых я знаю. Вот
вот их список:

Илл. 38. Письмо около 1978 г. Источник: архив комитета по сохранению объектов
культурного наследия Ленинградской области.

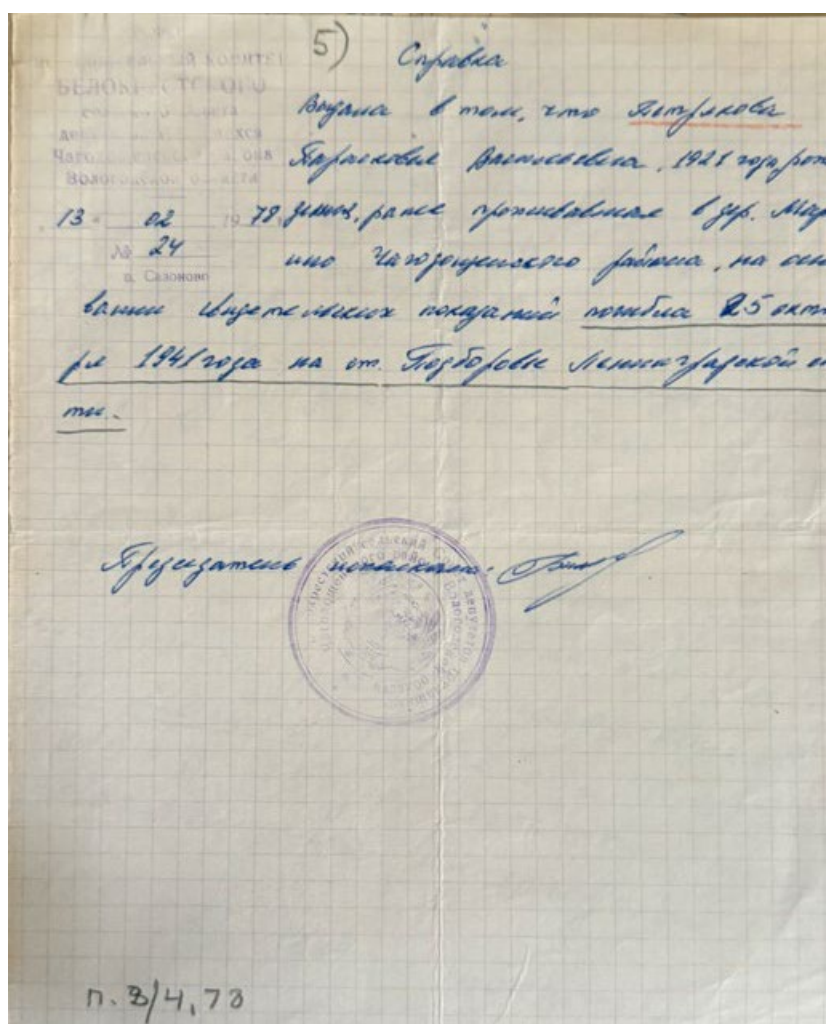
Приветствую вас дедор
 я что касало ваше по
 некогда дати я была
 дедором кто нас на
 работа? нас направил
 работами на сиротско
 отавинской сиротств
 Егоровой Н.Т.
 свидетели олимпиа
 этилоны на сиротско
 ровке 25/X-41

Сиротско
 Егоровой Н.Т.
 нас направил в сиротство когда
 ругали а число заболела потому что пришла
 от много время потом вы еще вопрос пишется
 Когда мы приехали в сиротство приехали
 мы в Хитово в сиротство и сиротство все кот и
 до 12 часов дня потому что сиротство было только
 разбавлена была линия и мы все заболели когда
 скрывали в дендрозащитном газу заметили
 самосжигание и мы хотели бежать с нас по
 нам проводники карозрешили говорят сейчас
 спрашивают дорогу и потом сиротство подавали
 катиле а в Хитово и разбавили нас в
 ватоне было чистовое только разбавили
 один вагон в котором я была и девочки
 которых убило а нас было много ватонот

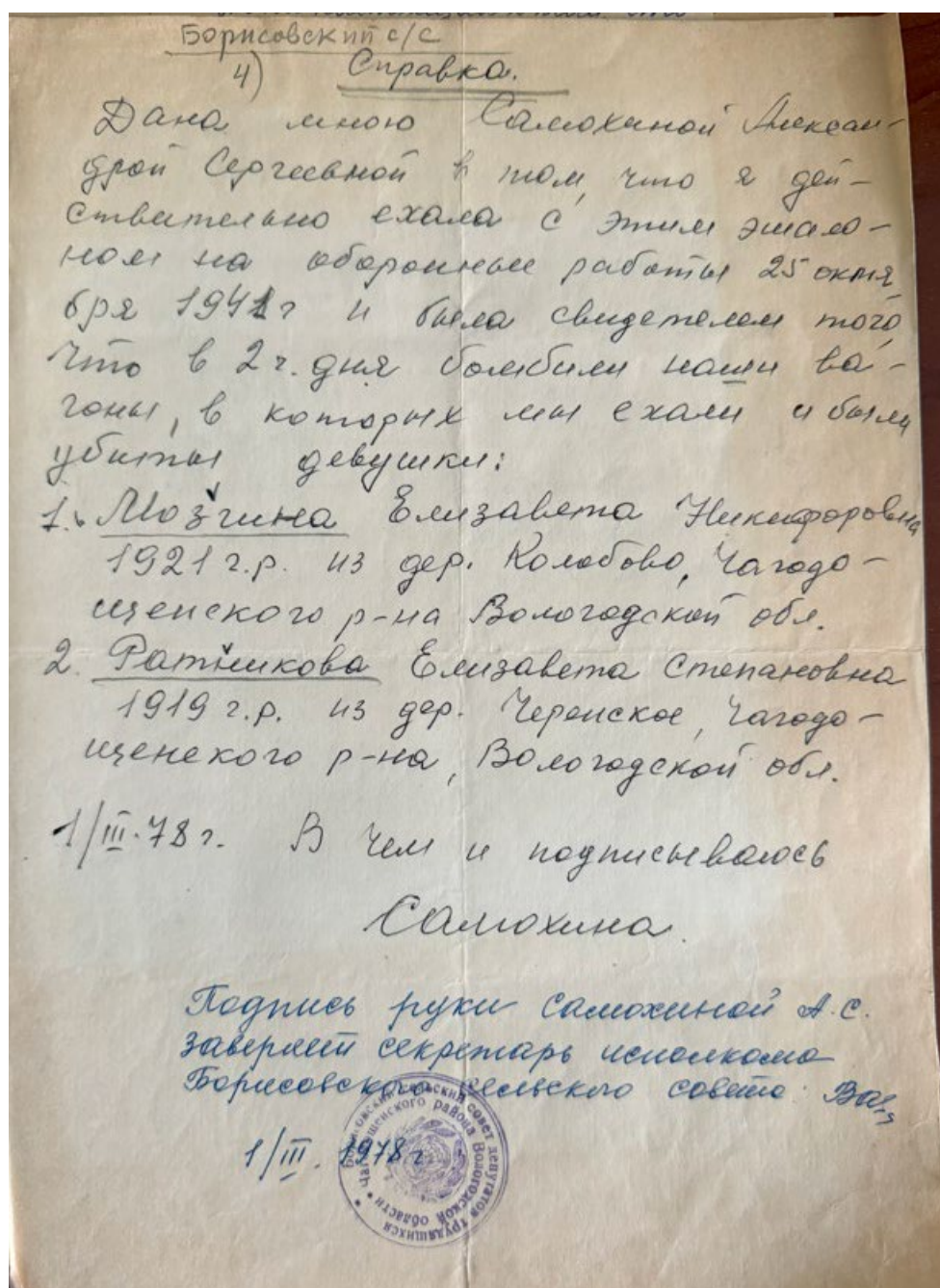
Илл. 39. Письмо около 1978 г. Источник: архив комитета по сохранению объектов культурного наследия Ленинградской области.

а и из старых садов тогда когда на
 развалинах тогда все убежали там же все
 сиротливаете девочек которые погибли
 которых я знаю вот все описываю
 3 Сорочкина Мария Андреевна дер. Новикова
 4 Ворзика Мария Михайловна дер. Новикова
 7 Вишнякова - Кузнецова Мария Константиновна
 6 Турикова - Костякова Вера Михайловна
 5 Михеева - Мельникова Татьяна Васильевна
 деревни Студилова 8 Соколова Мария ^{Ивановна}
 9 Козымова Валентина Ивановна
 10 Соколова В. Васильевна Макаровна
 Вот, что я знаю, все описываю
 Вера Катальна Тимофеевна
 Подпись: подпись Егорова Н. П.
 Секретарь районного п/совета: Буря

Илл. 40. Письмо около 1978 г. Источник: архив комитета по сохранению объектов культурного наследия Ленинградской области.



Илл. 41. Справка 1978 г. Источник: архив комитета по сохранению объектов культурного наследия Ленинградской области.

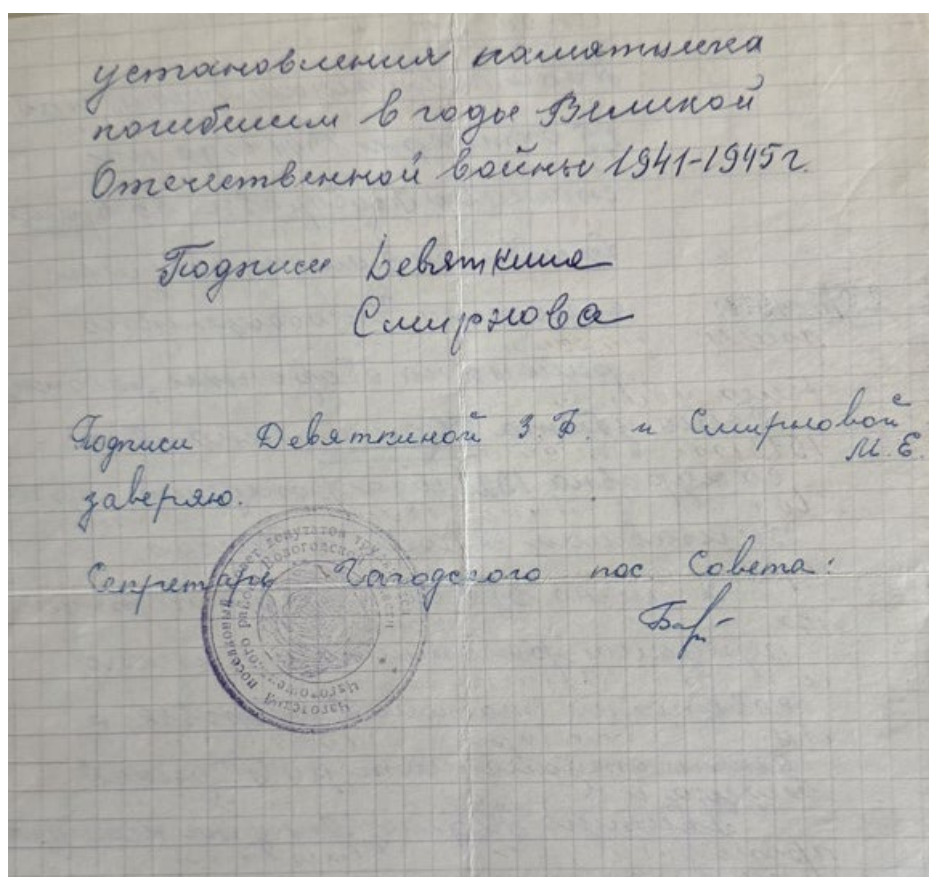


Илл. 42. Справка 1978 г. Источник: архив комитета по сохранению объектов культурного наследия Ленинградской области.

С. И. В. К. Д.

3) Справка
 дана настоящая в том, что
 25 октября 1941 года на
 станции Подборовы во время
 бомбежки эшелона, идущего
 с модими Чародовиченского
 20/11-1978г. района на оборонные работы,
 было убито Юдина Анна Алекс-
сандровна, 1923 года рождения, про-
 живавшая в посёлке Чародо.
 Я лично взяла у неё паспорт и
 передала работникам сельского
 совета на станции Подборовы, а
 деньги отдала матери Юдиной.
 Убитую Юдину Анну Александров-
 ну видела около эшелона и
 Смирнова Мария Ивановна, про-
 живавшая в посёлке Чародо
 по улице Советская, 13 кв. 3
 Справка дана по предмету

Илл. 43. Справка 1978 г. Источник: архив комитета по сохранению объектов культурного наследия Ленинградской области.



Илл. 44. Справка 1978 г. Источник: архив комитета по сохранению объектов культурного наследия Ленинградской области.

ир Петров Мамв [10/3,78]
 и Географическая справка.
 и родился 24 февраля 1894 г. в Харькове.
 окончил естественное отделение физико-
 математического факультета Харьковского Универси-
 тета. С 1918 по 1921 г. занимался преподаватель-
 ской деятельностью сначала в Харькове, затем
 в Сочин. После этого работал в ряде научных
 учреждений Кавказа и Крыма. В 1931 г.
 переехал в Ленинград, где до 1934 г. работал
 во Всесоюзном институте растениеводства.
 С 1931 по 1941 г. в Ботаническом институте
 АН СССР. В 1937 г. В.П. Мамбу был
 присужден ученая степень доктора Ботани-
 ческих наук и в 1940 г. ему был утвержден
 в научном профессоре.
 21 декабря 1941 г. ^{до врид} ~~сразу~~ ^{после} ~~не~~ ^{после} эвакуации
 из Ленинграда В.П. Мамв скончался, от источника
 в поселке Подборово Ленинградской области.
 В.П. Мамв был известным советским
 ботаником - кооператором, специалистом в
 области флоры Крыма и Кавказа.
 Ближайшими родственниками В.П. Мамва являются
мать Ольга Федосовна Мамева 1896 г. рождения
 и сын Сергей Владимирович Мамв 1931 г. рождения.
 Они находились вместе с В.П. Мамевым
 и были свидетелями его смерти в поселке
 Подборово.

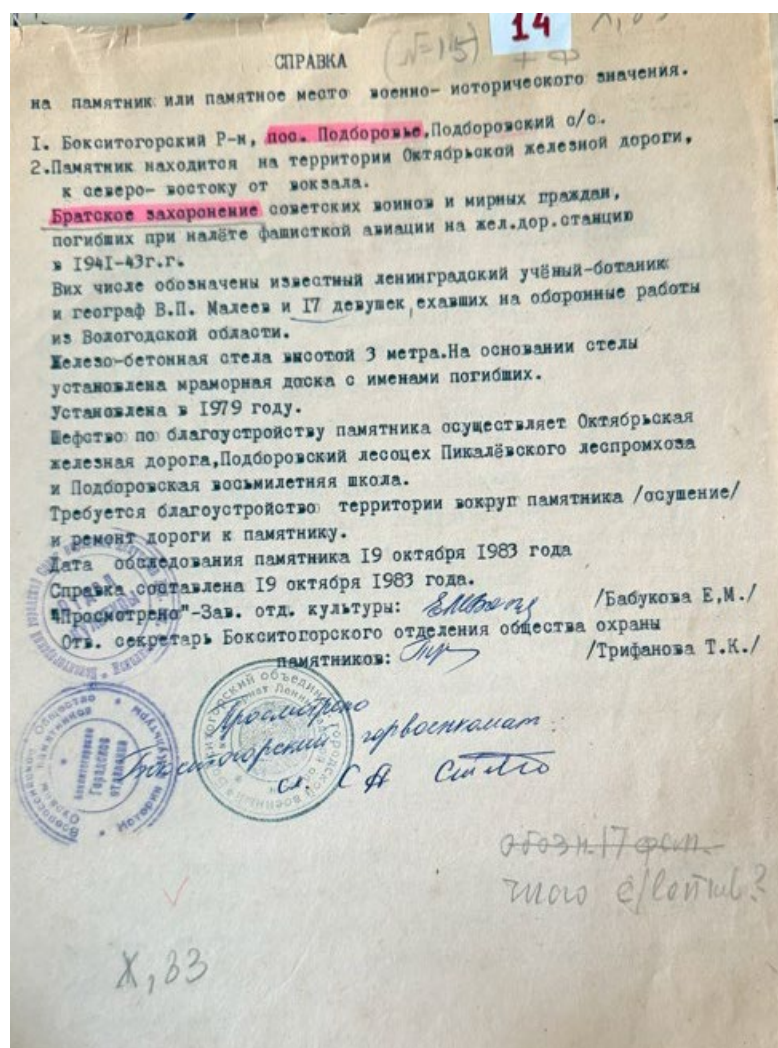
Илл. 45. Справка 1978 г. Источник: архив комитета по сохранению объектов культурного наследия Ленинградской области.

брат Д.Ф. Мамов и Р.В. Мамов
 по адресу
 Ленинград ул. Мамов
 9, кор. 3, кв 59.

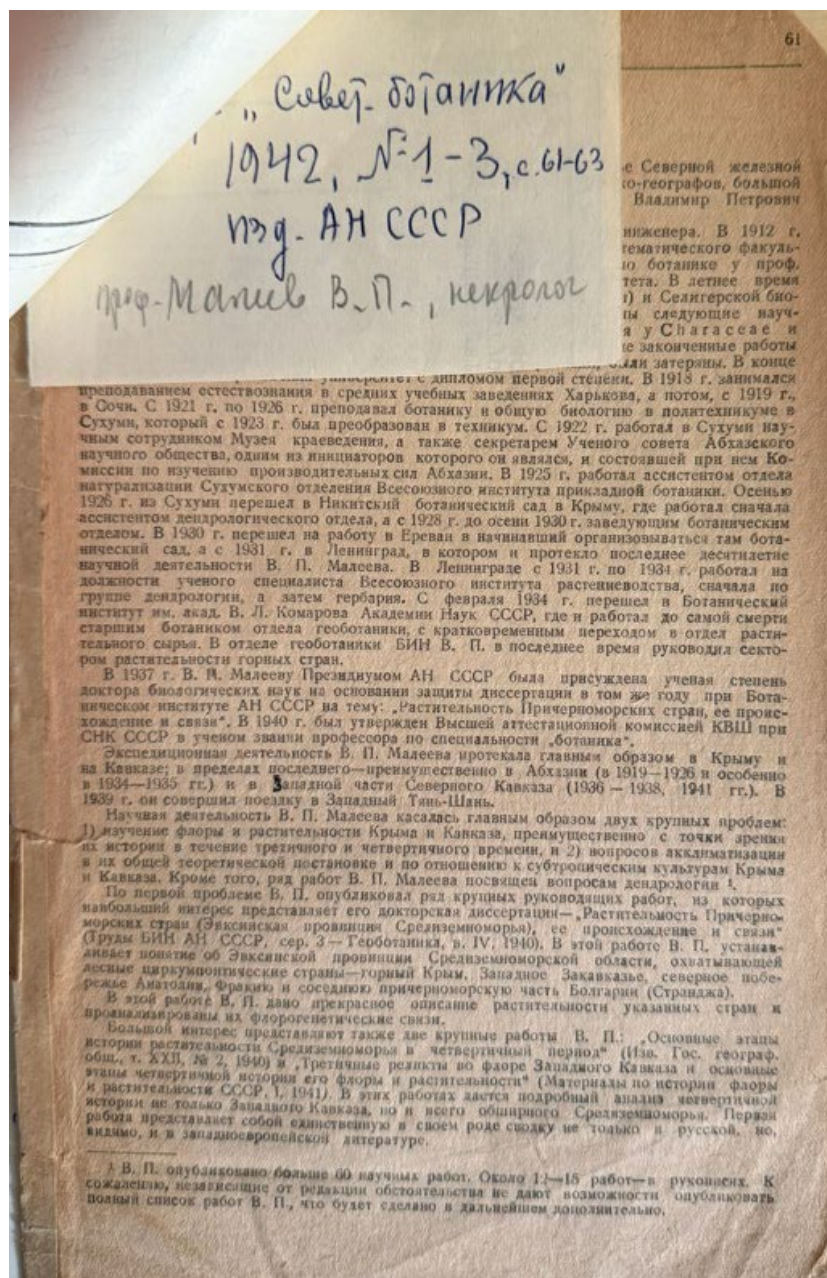
10 марта 1978 г. Д. Мамов /мать/
 С. Мамов /сын/

Тел. сына, отца -
 297-91-96 м. (зв.)
 247-21-54 г. Сер. Влос.
 (с 30/3, 78) Ольга Федоровна

Илл. 46. Справка 1978 г. Источник: архив комитета по сохранению объектов культурного наследия Ленинградской области.



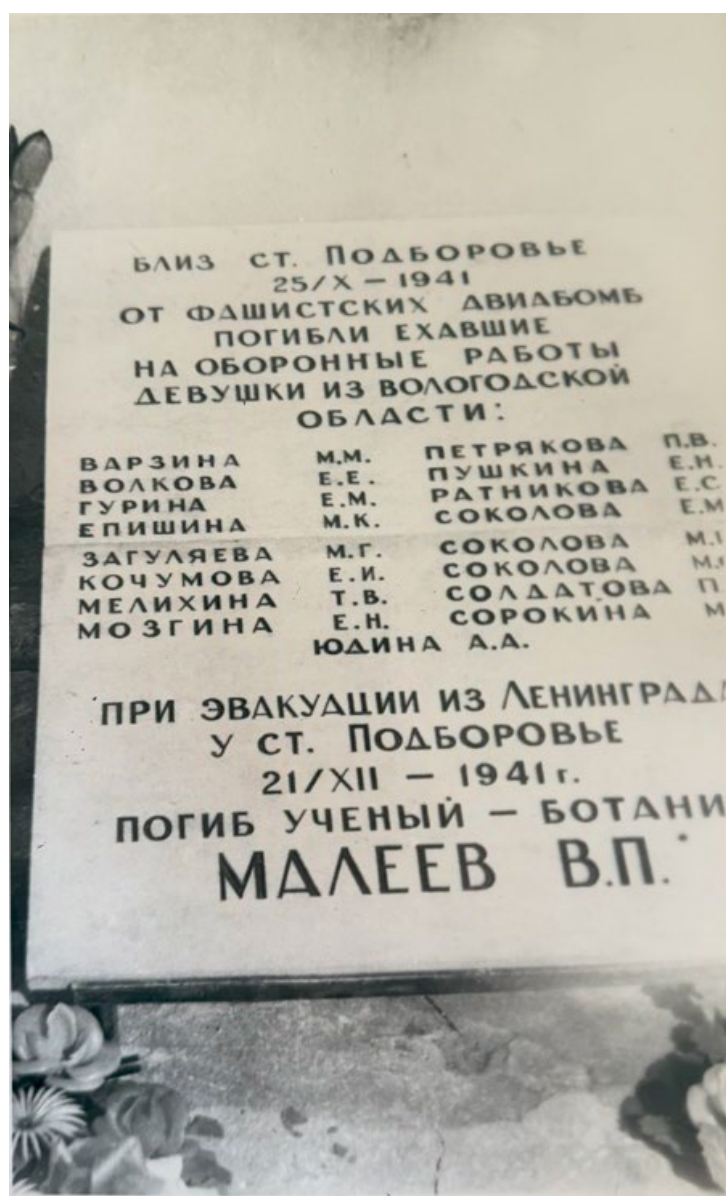
Илл. 47. Справка 1983 г. Источник: архив комитета по сохранению объектов культурного наследия Ленинградской области.



Илл. 48. Некролог. Источник: архив комитета по сохранению объектов культурного наследия Ленинградской области.



Илл. 49. Фото (точно не датировано, относится к первоначальному периоду). Источник: архив комитета по сохранению объектов культурного наследия Ленинградской области.



Илл. 50. Фото (точно не датировано, относится к первоначальному периоду). Источник: архив комитета по сохранению объектов культурного наследия Ленинградской области.



Илл. 51. Фото 2005 года. Источник: архив комитета по сохранению объектов культурного наследия Ленинградской области.



Илл. 52. Фото 2005 года. Источник: архив комитета по сохранению объектов культурного наследия Ленинградской области.



Илл. 53. Фото 30.09.2017 года. Источник: архив комитета по сохранению объектов культурного наследия Ленинградской области.



Илл. 54. Фото 30.09.2017 года. Источник: архив комитета по сохранению объектов культурного наследия Ленинградской области.



Илл. 55. Фото 30.09.2017 года. Источник: архив комитета по сохранению объектов культурного наследия Ленинградской области.



Илл. 56. Фото 30.09.2017 года. Источник: архив комитета по сохранению объектов культурного наследия Ленинградской области.



Илл. 57. Фото 30.09.2017 года. Источник: архив комитета по сохранению объектов культурного наследия Ленинградской области.



Илл. 58. Фото 30.09.2017 года. Источник: архив комитета по сохранению объектов культурного наследия Ленинградской области.



Илл. 59. Фото 30.09.2017 года. Источник: архив комитета по сохранению объектов культурного наследия Ленинградской области.

Источники литературы

Библиография:

1. Аграфенин А.А. Зеленый пояс Славы (СПб, 2021).
2. Амирханов Л. И., Ткаченко В. Ф. Форти Кронштадта (СПб, 2007). С. 70-82.
3. Бартенев И. А. Ленинград (Ленинград, 1975). С. 146-153.
4. Бюллетень Исполкома Ленгорсовета. 1968. № 3. С. 8-10 - Решение и мерах по охране и содержанию памятников "Зеленого пояса Славы".
5. Ганшин В. И., Сердобольский О. М. Кольцо памяти, кольцо славы (Лениздат, 1988).
6. Гусаров А. Ю. Памятники воинской славы Петербурга. — СПб.: Паритет, 2010.
7. Дужников Ю. А. Зелёный пояс Славы (Фотоальбом) (Лениздат, 1978).
8. Зелёный пояс Славы // Ленинград. Война. Блокада. Победные залпы (СПб, 2020). С. 469-480.
9. Кожевников Р. Ф. Ленинградская битва 1941-44 // Большая Советская Энциклопедия, том 14 (М., 1973).
10. Косточкин В.В. Поясом немеркнувшей славы. М., 1975. С. 111-114.
11. Ленинградская правда: ежедневная газета / орган Ленинградского обкома и горкома КПСС, областного и городского Советов депутатов трудящихся. 1942, № 113 (8219) (14 мая) (статья «Ледяная дорога», стр.2);
12. Лукьянов Ю. А. Зелёный пояс Славы (Лениздат, 1972). С. 11-15.
13. Лукьянов Ю. А. Памятник длиной 200 километров. Л., 1969. С. 108-113.
14. Лукьянов Ю. А. Рубежи стойкости и мужества (Лениздат, 1985).
15. Шипунов А. Н. Зелёный пояс Славы: актуальные проблемы сохранения монументального ансамбля // Пятые Тихоновские чтения: материалы конференции, 18-19 ноября 2021 г. / Санкт-Петербургское городское отделение ВООПИиК; научные редакторы Б. М. Кириков, И. Л. Тихонов; ответственный редактор А. И. Чепель (М., 2022). С. 112-119. Дата обращения: 23.04.2023.

Интернет-ресурсы:

16. Онлайн-журнал Управления Росреестра по Ленобласти «Экскурсия по Зелёному поясу Славы: Большое кольцо Зеленого пояса Славы. На безымянной высоте», 24.04.2020.
17. Официальный туристский портал Ленобласти.
18. «В Петропавловской крепости к 70-летию Победы открывается выставка "Зеленый пояс Славы"» 30.04.2015.
19. Сайт Администрации СПб.

20. Сайт Дирекции особо охраняемых природных территорий Санкт-Петербурга.

Архивные материалы:

21. ЦГАЛИ СПб. Ф. Р-341. Оп. 5-2. Д. 138.

22. 18.ЦГА СПб. Ф. 7179. Оп. 56. Д. 623. Л. 89, 97. Материалы и решения Исполкомов Ленгор- и Леноблсоветов.

23. ЦГА СПб. Ф. 7384. Оп. 17. Д. 1447. Л. 3.

24. Ф. 7179. Оп. 66. Д. 623. Л. 69, 97 - Материалы и решения Исполкомов Ленгор- и Леноблсоветов.

Приложение № 3

Копии протоколов заседаний экспертной комиссии

ПРОТОКОЛ №1

Организационного заседания экспертной комиссии по проведению государственной историко-культурной экспертизы проектной документации на проведение работ по сохранению объекта культурного наследия регионального значения «Памятник «Памятное место, где захоронены советские воины и мирные граждане, погибшие при налетах фашистской авиации в 1941-43 гг.; в числе погибших – известный ленинградский ученый-ботаник и географ В.П. Малеев», расположенного по адресу: Ленинградская область, Бокситогорский район, пос. Подборовье, в 29 км к востоку от пос. Ефимовский, близ ж.д. станции, к северо-востоку от вокзала – «Разработка научно-проектной документации на проведение работ по сохранению (в целях реставрации) объектов культурного наследия – памятников военной истории, расположенных на территории Бокситогорского района и Всеволожского района Ленинградской области. Объект культурного наследия регионального значения «Памятное место, где захоронены советские воины и мирные граждане, погибшие при налетах фашистской авиации в 1941-43 гг.; в числе погибших – известный ленинградский ученый-ботаник и географ В.П. Малеев», по адресу: Ленинградская область, Бокситогорский район, пос. Подборовье, в 29 км к востоку от пос. Ефимовский, близ ж.д. станции, к северо-востоку от вокзала» (Шифр 011/2025-ПСД), разработанной ООО «АИК ЭНЕРГО» в 2025 г.

г. Санкт-Петербург

17 ноября 2025 г.

Присутствовали:

Поддубная Нина Георгиевна – аттестованный эксперт по проведению государственной историко-культурной экспертизы (Приказ МК РФ от 27.12.2023 г. № 3534)

Кононова Полина Сергеевна – аттестованный эксперт по проведению государственной историко-культурной экспертизы (Приказ МК РФ от 18.09.2023 г. № 2690)

Макарова Мария Валерьевна – аттестованный эксперт по проведению государственной историко-культурной экспертизы (Приказ МК РФ от 25.12.2023 г. № 3493).

Повестка дня:

1. Утверждение состава членов экспертной комиссии.
2. Выбор председателя и ответственного секретаря экспертной комиссии.
3. Определение порядка работы и принятия решений экспертной комиссии.
4. Определение основных направлений работы экспертов.
5. Утверждение календарного плана работы экспертной комиссии исходя из срока проведения экспертизы.
6. Определение перечня документов, запрашиваемых у заказчика для проведения экспертизы.

1. Об утверждении состава членов экспертной комиссии

Слушали:

Поддубную Н.Г. с предложением о составе экспертной комиссии

Решили:

Утвердить состав членов экспертной комиссии:

Поддубная Нина Георгиевна

Кононова Полина Сергеевна

Макарова Мария Валерьевна

Голосовали: «за» - 3, «против» - 0, «воздержались» - 0.

Решение принято единогласно.

2. О выборе председателя и ответственного секретаря экспертной комиссии

Слушали:

Поддубную Н.Г., Кононову П.С., Макарову М.В.

Решили:

- избрать председателем экспертной комиссии – Поддубную Н.Г.
- избрать ответственным секретарем экспертной комиссии – Кононову П.С.

Предложение было поставлено на голосование.

Голосовали: «за» - 3, «против» - 0, «воздержались» - 0.

Решение принято единогласно.

3. Об определении порядка работы и принятия решений экспертной комиссии

Слушали: Поддубную Н.Г. о порядке работы экспертной комиссии.

1) В своей работе экспертная комиссия руководствуется ст. 28, 29, 30, 31 Федерального закона от 25 июня 2002 г. № 73-ФЗ «Об объектах культурного наследия (памятниках истории и культуры) народов Российской Федерации» (далее – Федеральный закон № 73-ФЗ), Положением о государственной историко-культурной экспертизе, утвержденным постановлением Правительства РФ от 25 апреля 2009 г. №530; другими федеральными законами, а также настоящим порядком

2) Работа экспертной комиссии осуществляется в форме заседаний. Место, дата и время заседания назначается председателем или ответственным секретарем экспертной комиссии по согласованию с остальными членами. Заседание экспертной комиссии ведет и ее решения объявляет председатель экспертной комиссии. При отсутствии на заседании председателя экспертной комиссии его обязанности осуществляет ответственный секретарь экспертной комиссии. В случае невозможности председателя экспертной комиссии исполнять свои обязанности или его отказа от участия в проведении экспертизы в связи с выявлением обстоятельств, предусмотренных п. 8 Положения о государственной историко-культурной экспертизе, члены экспертной комиссии проводят организационное заседание и избирают из своего состава нового председателя экспертной комиссии. В период до выборов нового председателя экспертной комиссии его обязанности исполняет ответственный секретарь экспертной комиссии.

3) Решение экспертной комиссии принимается большинством голосов при условии присутствия на заседании всех членов экспертной комиссии. При равенстве голосов «за» и «против» решающим является голос председателя экспертной комиссии.

4) Экспертная комиссия ведет следующие протоколы:

- протокол организационного заседания;
- протоколы рабочих встреч и заседаний;
- протоколы выездных заседаний.

Протокол организационного заседания подписывается всеми членами экспертной комиссии, остальные протоколы подписываются председателем и ответственным. Предложение было поставлено на голосование.

Решили:

Голосовали: «за» - 3, «против» - 0, «воздержались» - 0. Решение принято единогласно.

4. Об определении основных направлений работы экспертов

Слушали:

Кононову П.С.

Кононова П.С. предложила определить следующие направления работы экспертов:

1) Поддубная Н.Г. проводит комплексный анализ представленных Заказчиком документов с позиции научно-методического соответствия содержания материалов по разделам, рассматривает предлагаемые проектные решения и докладывает членам комиссии предварительные результаты рассмотрения.

2) Кононова П.С. проводит визуальное обследование объекта, рассматривает результаты исследований и изысканий, предлагаемые проектные решения, проводит анализ принятых решений в части соблюдения условий сохранения предмета охраны, и докладывает членам комиссии предварительные результаты рассмотрения.

3) Макарова М.В. проверяет соответствие документации нормам действующего законодательства Российской Федерации в сфере государственной охраны и сохранения объектов культурного наследия и обобщает материалы экспертных заключений членов комиссии.

Предложение было поставлено на голосование.

Решили:

Голосовали: «за» - 3, «против» - 0, «воздержались» - 0. Решение принято единогласно.

5. Об утверждении календарного плана работы Экспертной комиссии

Слушали:

Предложение Кононовой П.С.

17 ноября 2025 г. - организационное заседание Экспертной комиссии.

17 ноября 2025 г. – проведение фотофиксации объекта.

17 ноября 2025 г. – 24 ноября 2025 г. – рассмотрение и анализ исходно-разрешительной и проектной документации, полученной от заявителя.

24 ноября 2025 г. – 01 декабря 2025 г. – составление Акта экспертизы.

01 декабря 2025 г. – заседание Экспертной комиссии. Оформление и подписание заключения (Акта) экспертизы.

01 декабря 2025 г. – Передача Заказчику заключения (Акта) экспертизы со всеми приложенными документами и материалами, на электронном носителе в формате переносимого документа (PDF), подписанного усиленными квалифицированными электронными подписями.

Предложение было поставлено на голосование.

Решили:

Принять предлагаемый календарный план работы комиссии.

Голосовали: «за» - 3, «против» - 0, «воздержались» - 0. Решение принято единогласно.

6. Об определении перечня документов, запрашиваемых у заказчика для проведения экспертизы.

Слушали:

Поддубную Н.Г.

Поддубная Н.Г. уведомила членов комиссии о том, что от заказчика получен комплект материалов в составе:

Проектная документация на проведение работ по сохранению объекта культурного наследия регионального значения «Памятник «Памятное место, где захоронены советские воины и мирные граждане, погибшие при налетах фашистской авиации в 1941-43 гг.; в числе погибших – известный ленинградский ученый-ботаник и

географ В.П. Малеев», расположенного по адресу: Ленинградская область, Бокситогорский район, пос. Подборовье, в 29 км к востоку от пос. Ефимовский, близ ж.д. станции, к северо-востоку от вокзала – «Разработка научно-проектной документации на проведение работ по сохранению (в целях реставрации) объектов культурного наследия – памятников военной истории, расположенных на территории Бокситогорского района и Всеволожского района Ленинградской области. Объект культурного наследия регионального значения «Памятное место, где захоронены советские воины и мирные граждане, погибшие при налетах фашистской авиации в 1941-43 гг.; в числе погибших – известный ленинградский ученый-ботаник и географ В.П. Малеев», по адресу: Ленинградская область, Бокситогорский район, пос. Подборовье, в 29 км к востоку от пос. Ефимовский, близ ж.д. станции, к северо-востоку от вокзала» (Шифр 011/2025-ПСД), разработанной ООО «АИК ЭНЕРГО» в 2025 г., в составе:

№ тома	Обозначение	Наименование
1	011/2025-ПСД-ПЗ.1	Раздел 1. Пояснительная записка
2	011/2025-ПСД-СПОЗУ.1	Раздел 2. Схема планировочной организации земельного участка
3	011/2025-ПСД-АР.1	Раздел 3. Объемно-планировочные и архитектурные решения
4	011/2025-ПСД-КР.1	Раздел 4. Конструктивные решения
7	011/2025-ПСД-ПОС.1	Раздел 7. Проект организации строительства
11	011/2025-ПСД-ОДИ.1	Раздел 11. Мероприятия по обеспечению доступа инвалидов к объекту капитального строительства
		Раздел 13. Иная документация в случаях, предусмотренных законодательными и иными нормативными правовыми актами Российской Федерации
13.1	011/2025-ПСД-ПР.1	Подраздел 1. Предварительные работы
		Подраздел 2. Комплексные научные исследования
13.2.1	011/2025-ПСД-ИИ.1	Часть 1. Историко-архивные и библиографические исследования
13.2.2	011/2025-ПСД-ОЧ.1	Часть 2. Историко-архитектурные натурные исследования
13.2.3	011/2025-ПСД-ХТИ.1	Часть 3. Инженерные химико-технологические исследования по строительным и отделочным материалам
		Часть 4. Инженерные изыскания
13.2.4.1	011/2025-ПСД-ИГДИ.1	Книга 1. Инженерно-геодезические изыскания
13.2.5	011/2025-ПСД-КНИ.1	Часть 5. Отчет по комплексным научным исследованиям
		Подраздел 3. Проект реставрации и приспособления
13.3.1	011/2025-ПСД-ЭП.1	Часть 1. Эскизный проект
		Часть 2. Проект реставрации и приспособления
13.3.2.1	011/2025-ПСД-ТР.1	Книга 1. Технологические рекомендации по ведению реставрационных работ

- Решение Исполнительного комитета Ленинградского областного совета народных депутатов №189 от 16.05.1988 г.

- Приказ Комитета по культуре Ленинградской области №01-03/18-268 от 20.11.2018 г. «Об установлении границ территории и предмета охраны объекта культурного наследия регионального значения «Памятник «Памятное место, где захоронены советские воины и мирные граждане, погибшие при налетах фашистской авиации в 1941-43 гг.; в числе погибших – известный ленинградский ученый-ботаник и географ В.П. Малеев», расположенного по адресу: Ленинградская область, Бокситогорский район, пос. Подборовье, в 29 км к востоку от пос. Ефимовский, близ ж.д. станции, к северо-востоку от вокзала».
- Приказ Комитета по сохранению культурного наследия Ленинградской области №01-03/25-62 от 30.10.2025 г. «О внесении изменений в приказ комитета по культуре Ленинградской области от 20 ноября 2018 года №01-03/18-268 «Об установлении границ территории и предмета охраны объекта культурного наследия регионального значения «Памятник «Памятное место, где захоронены советские воины и мирные граждане, погибшие при налетах фашистской авиации в 1941-43 гг.; в числе погибших – известный ленинградский ученый-ботаник и географ В.П. Малеев», расположенного по адресу: Ленинградская область, Бокситогорский район, пос. Подборовье, в 29 км к востоку от пос. Ефимовский, близ ж.д. станции, к северо-востоку от вокзала».
- Задание на проведение работ по сохранению объекта культурного наследия (памятника истории культуры) народов Российской Федерации федерального значения №05-05/25-35 от 05.03.2025 г.
- Паспорт объекта культурного наследия.
- Выписка из единого государственного реестра недвижимости об объекте недвижимости (сооружение) от 20.06.2025 г. №КУВИ-001/2025-126393704.
- Технический план сооружения от 13.10.2020 г.
- Разрешение на проведение работ по сохранению объекта культурного наследия, включенного в единый государственный реестр объектов культурного наследия (памятников истории и культуры) народов Российской Федерации, или выявленного объекта культурного наследия №05-02/25-65 от 16.07.2025 г., выданное Комитетом по сохранению культурного наследия Ленинградской области.

Решили: запрашивать у заказчика дополнительные материалы в случае возникновения вопросов в рабочем порядке.

Голосовали: «за» - 3, «против» - 0, «воздержались» - 0. Решение принято единогласно.

Председатель комиссии экспертов



Н.Г. Поддубная

Ответственный секретарь



П.С. Кононова

Член экспертной комиссии



М.В. Макарова

ПРОТОКОЛ №2

Заседания экспертной комиссии по проведению государственной историко-культурной экспертизы проектной документации на проведение работ по сохранению объекта культурного наследия регионального значения «Памятник «Памятное место, где захоронены советские воины и мирные граждане, погибшие при налетах фашистской авиации в 1941-43 гг.; в числе погибших – известный ленинградский ученый-ботаник и географ В.П. Малеев», расположенного по адресу: Ленинградская область, Бокситогорский район, пос. Подборовье, в 29 км к востоку от пос. Ефимовский, близ ж.д. станции, к северо-востоку от вокзала – «Разработка научно-проектной документации на проведение работ по сохранению (в целях реставрации) объектов культурного наследия – памятников военной истории, расположенных на территории Бокситогорского района и Всеволожского района Ленинградской области. Объект культурного наследия регионального значения «Памятное место, где захоронены советские воины и мирные граждане, погибшие при налетах фашистской авиации в 1941-43 гг.; в числе погибших – известный ленинградский ученый-ботаник и географ В.П. Малеев», по адресу: Ленинградская область, Бокситогорский район, пос. Подборовье, в 29 км к востоку от пос. Ефимовский, близ ж.д. станции, к северо-востоку от вокзала» (Шифр 011/2025-ПСД), разработанной ООО «АИК ЭНЕРГО» в 2025 г.

г. Санкт-Петербург

01 декабря 2025 г.

Поддубная Нина Георгиевна – аттестованный эксперт по проведению государственной историко-культурной экспертизы (Приказ МК РФ от 27.12.2023 г. № 3534)

Кононова Полина Сергеевна – аттестованный эксперт по проведению государственной историко-культурной экспертизы (Приказ МК РФ от 18.09.2023 г. № 2690)

Макарова Мария Валерьевна – аттестованный эксперт по проведению государственной историко-культурной экспертизы (Приказ МК РФ от 25.12.2023 г. № 3493).

Повестка дня

1. Рассмотрение вывода государственной историко-культурной экспертизы проектной документации на проведение работ по сохранению объекта культурного наследия регионального значения «Памятник «Памятное место, где захоронены советские воины и мирные граждане, погибшие при налетах фашистской авиации в 1941-43 гг.; в числе погибших – известный ленинградский ученый-ботаник и географ В.П. Малеев», расположенного по адресу: Ленинградская область, Бокситогорский район, пос. Подборовье, в 29 км к востоку от пос. Ефимовский, близ ж.д. станции, к северо-востоку от вокзала – «Разработка научно-проектной документации на проведение работ по сохранению (в целях реставрации) объектов культурного наследия – памятников военной истории, расположенных на территории Бокситогорского района и Всеволожского района Ленинградской области. Объект культурного наследия регионального значения «Памятное место, где захоронены советские воины и мирные граждане, погибшие при налетах фашистской авиации в 1941-43 гг.; в числе погибших – известный ленинградский ученый-ботаник и географ В.П. Малеев», по адресу: Ленинградская область, Бокситогорский район, пос. Подборовье, в 29 км к востоку от пос. Ефимовский, близ ж.д. станции, к северо-востоку от вокзала» (Шифр 011/2025-ПСД), разработанной ООО «АИК ЭНЕРГО» в 2025 г.

2. Согласование вывода и подписание Акта историко-культурной экспертизы. Принятие решения о передаче заключения (Акта) государственной историко-культурной экспертизы Заказчику.

Принятые решения:

1. Члены Экспертной комиссии (Поддубная Н.Г., Кононова П.С., Макарова М.В.) согласились с тем, что проектная документация на проведение работ по сохранению объекта культурного наследия регионального значения «Памятник «Памятное место, где захоронены советские воины и мирные граждане, погибшие при налетах фашистской авиации в 1941-43 гг.; в числе погибших – известный ленинградский ученый-ботаник и географ В.П. Малеев», расположенного по адресу: Ленинградская область, Бокситогорский район, пос. Подборовье, в 29 км к востоку от пос. Ефимовский, близ ж.д. станции, к северо-востоку от вокзала – «Разработка научно-проектной документации на проведение работ по сохранению (в целях реставрации) объектов культурного наследия – памятников военной истории, расположенных на территории Бокситогорского района и Всеволожского района Ленинградской области. Объект культурного наследия регионального значения «Памятное место, где захоронены советские воины и мирные граждане, погибшие при налетах фашистской авиации в 1941-43 гг.; в числе погибших – известный ленинградский ученый-ботаник и географ В.П. Малеев», по адресу: Ленинградская область, Бокситогорский район, пос. Подборовье, в 29 км к востоку от пос. Ефимовский, близ ж.д. станции, к северо-востоку от вокзала» (Шифр 011/2025-ПСД), разработанной ООО «АИК ЭНЕРГО» в 2025 г., соответствует требованиям законодательства Российской Федерации в области государственной охраны объектов культурного наследия и представили оформленный текст заключения (Акта) в электронном виде с формулировкой вывода.

2. Члены Экспертной комиссии Поддубная Н.Г., Кононова П.С., Макарова М.В. произвели подписание заключения (Акта) государственной историко-культурной экспертизы в порядке, установленном Положением о государственной историко-культурной экспертизе, утвержденным Постановлением Правительства РФ № 530 от 25.04.2024.

Члены Экспертной комиссии Поддубная Н.Г., Кононова П.С., Макарова М.В. решили передать Заказчику заключение (Акт) государственной историко-культурной экспертизы со всеми приложенными документами и материалами, на электронном носителе в формате переносимого документа (PDF), подписанное усиленными квалифицированными электронными подписями.

Голосовали по всем пунктам: «за» - 3, «против» - 0, «воздержались» - 0.

Решение принято единогласно.

Председатель комиссии экспертов




Н.Г. Поддубная

Ответственный секретарь



П.С. Кононова



Приложение №4

*Фотографические изображения объекта, полученные либо
выполненные в ходе проведения экспертизы или содержащиеся в
документации, обосновывающей включение объекта культурного
наследия в единый государственный реестр объектов
культурного наследия (памятников истории и культуры) народов
Российской Федерации*

Объект культурного наследия регионального значения «Памятник «Памятное место, где захоронены советские воины и мирные граждане, погибшие при налетах фашистской авиации в 1941-43 гг.; в числе погибших – известный ленинградский ученый-ботаник и географ В.П. Малеев», расположенного по адресу: Ленинградская область, Бокситогорский район, пос. Подборовье, в 29 км к востоку от пос. Ефимовский, близ ж.д. станции, к северо-востоку от вокзала

Автор – Кононова П.С.



Фото 1. Вид на памятник с южной стороны.

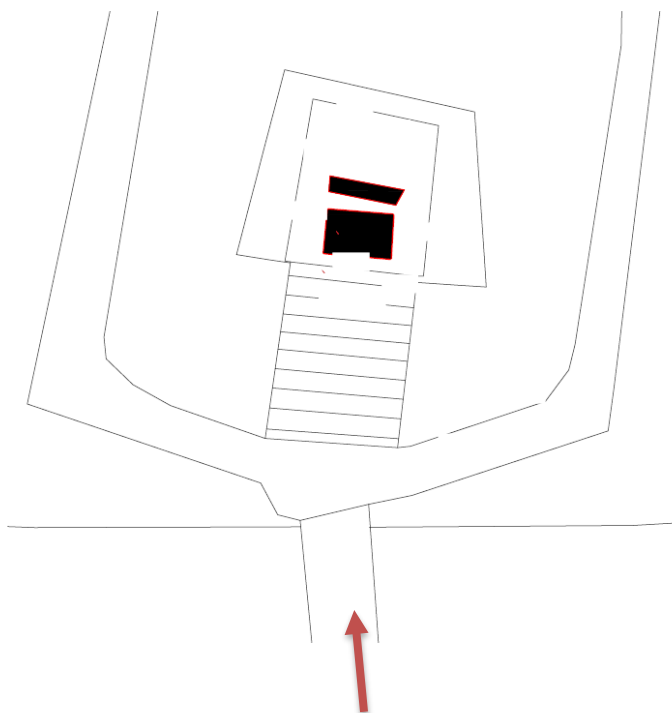




Фото 2. Вид на памятник с юго-восточной стороны.

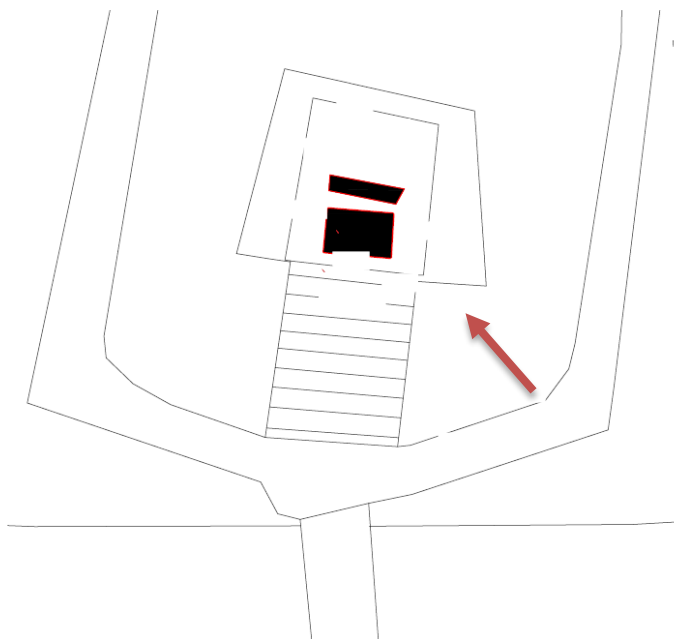




Фото 3. Вид на памятник с юго-западной стороны.

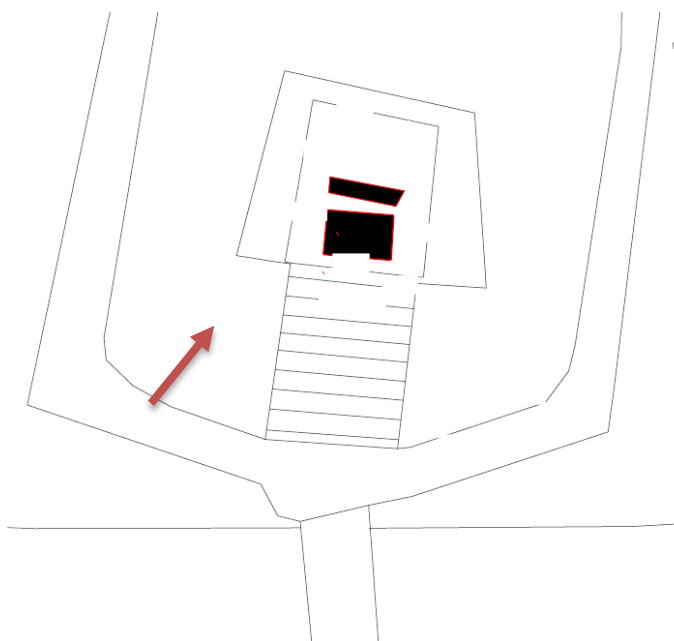




Фото 4. Вид с северо-западной стороны.

