

## АКТ

**по результатам государственной историко-культурной экспертизы проектной документации на проведение работ по сохранению объекта культурного наследия регионального значения «Братское захоронение советских воинов, погибших в 1941-44 гг. Здесь установлены памятные доски погибшим в годы войны на Ладоге курсантам военно-учебных заведений Ленинграда, работникам Севзапсудпароходства и др., местное название – «Ладужский курган», расположенного по адресу: Ленинградская область, Всеволожский муниципальный район, Рахьинское городское поселение, п. ст. Ладужское озеро, сооружение 1П (у дома № 47) – «Разработка научно-проектной документации на проведение работ по сохранению (в целях реставрации) объектов культурного наследия – памятников военной истории, расположенных на территории Бокситогорского района и Всеволожского района Ленинградской области. Объект культурного наследия регионального значения «Братское захоронение советских воинов, погибших в 1941-44 гг. Здесь установлены памятные доски погибшим в годы войны на Ладоге курсантам военно-учебных заведений Ленинграда, работникам Севзапсудпароходства и др.: местное название – «Ладужский курган», по адресу: ж.д. ст. Ладужское озеро, в 12 км к северо-востоку от р.п. Рахья, в 500 м к юго-востоку от станции, близ здания филиала Центрального морского музея, посвященного «Дороге жизни», недалеко от маяка «Осиновец», на 45 км автомобильной трассы «Дороги жизни» (Шифр 011/2025-ПСД), разработанной ООО «АИК ЭНЕРГО» в 2025 г.**

г. Санкт-Петербург

01 декабря 2025 г.

### 1. Дата начала и дата окончания проведения экспертизы

Настоящая государственная историко-культурная экспертиза проведена в период с 17 ноября по 01 декабря 2025 г.

### 2. Место проведения экспертизы

Город Санкт-Петербург, Ленинградская область, Всеволожский муниципальный район, Рахьинское городское поселение, п. ст. Ладужское озеро, сооружение 1П (у дома № 47).

### 3. Заказчик экспертизы

ООО «АИК ЭНЕРГО»

### 4. Сведения об экспертах

#### 4.1. Исполнитель

Настоящая государственная историко-культурная экспертиза проведена экспертной комиссией (приложение № 3. Копии протоколов заседаний экспертной комиссии) на основании договоров №19/2025 от 17.11.2025 г., №20/2025 от 17.11.2025 г., №21/2025 от 17.11.2025 г. на проведение государственной историко-культурной экспертизы.

#### 4.2. Сведения об экспертах, проводящих настоящую экспертизу

##### Председатель экспертной комиссии:

Фамилия, имя, отчество	Поддубная Нина Георгиевна
Образование	Высшее, Архитектурный факультет Ленинградского инженерно-строительного института (СПбГАСУ)
Специальность	архитектор
Стаж работы по профессии	38 лет

Место работы и должность	г. Санкт-Петербург, зарегистрирована в качестве физического лица, налогоплательщика налога на профессиональный доход
Реквизиты аттестации эксперта	Приказ Министерства культуры Российской Федерации № 3534 от 27.12.2023 г.
Профиль экспертной деятельности	<ul style="list-style-type: none"> <li>- выявленные объекты культурного наследия в целях обоснования целесообразности включения данных объектов в реестр;</li> <li>- документы, обосновывающие включение объектов культурного наследия в реестр;</li> <li>- документация или разделы документации, обосновывающие меры по обеспечению сохранности объекта культурного наследия, включенного в реестр, выявленного объекта культурного наследия либо объекта, обладающего признаками объекта культурного наследия, при проведении земляных, мелиоративных, хозяйственных работ, указанных в статье 30 Федерального закона 73-ФЗ работ по использованию лесов и иных работ в границах территории объекта культурного наследия либо на земельном участке, непосредственно связанном с земельным участком в границах территории объекта культурного наследия;</li> <li>- проектная документация на проведение работ по сохранению объектов культурного наследия;</li> <li>- проекты зон охраны объекта культурного наследия</li> </ul>

**Ответственный секретарь экспертной комиссии:**

Фамилия, имя, отчество	Кононова Полина Сергеевна
Образование	Высшее (СПбГАСУ)
Специальность	Архитектор. Кандидат архитектуры. Третья квалификационная категория (Регистрационный номер 2021-0540000211) от 12.04.2021 г.). Повышение квалификации по дополнительной профессиональной программе “Подготовка конструктивных решений” СПбГАСУ от 22.12.2022 г. №13075-ПКП.
Стаж работы	18 лет
Место работы	ФГБОУ ВО «Санкт-Петербургская государственная художественно-промышленная академия имени А.Л. Штиглица» (г. Санкт-Петербург) в должности руководителя центра проектов и исследований «Штиглиц-Дизайн», доцент кафедры Интерьера и оборудования.
Реквизиты аттестации эксперта	Приказ Министерства культуры Российской Федерации от 18.09.2023 г. № 2690
Профиль экспертной деятельности	<ul style="list-style-type: none"> <li>- выявленные объекты культурного наследия в целях обоснования целесообразности включения данных объектов в реестр;</li> <li>- документы, обосновывающие включение объектов культурного наследия в реестр;</li> <li>- документы, обосновывающие изменение категории историко-культурного значения объекта культурного наследия; документация</li> </ul>

	<p>или разделы документации, обосновывающие меры по обеспечению сохранности объекта культурного наследия, включенного в реестр, выявленного объекта культурного наследия либо объекта, обладающего признаками объекта культурного наследия, при проведении земляных, мелиоративных, хозяйственных работ, указанных в статье 30 Федерального закона № 73-ФЗ работ по использованию лесов и иных работ в границах территории объекта культурного наследия либо на земельном участке, непосредственно связанном с земельным участком в границах территории объекта культурного наследия;</p> <p>- проектная документация на проведение работ по сохранению объектов культурного наследия</p>
--	-------------------------------------------------------------------------------------------------------------------------------------------------------------------------------------------------------------------------------------------------------------------------------------------------------------------------------------------------------------------------------------------------------------------------------------------------------------------------------------------------------------------------------------------------------------------------------------------------------------------------------------------------------------------------------------------

**Эксперт экспертной комиссии:**

Фамилия, имя, отчество	Макарова Мария Валерьевна
Образование	Высшее – Кемеровский государственный университет (КемГУ)
Специальность	историк
Стаж работы по профессии	19 лет
Место работы и должность	ООО «НЭО», генеральный директор, эксперт
Реквизиты аттестации эксперта	Приказ Министерства культуры Российской Федерации от 25.12.2023г. № 3493.
Профиль экспертной деятельности	<ul style="list-style-type: none"> <li>- выявленные объекты культурного наследия в целях обоснования целесообразности включения данных объектов в реестр;</li> <li>- документы, обосновывающие включение объектов культурного наследия в реестр;</li> <li>- документы, обосновывающие изменение категории историко-культурного значения объекта культурного наследия;</li> <li>- документы, обосновывающие исключение объектов культурного наследия из реестра;</li> <li>- документация или разделы документации, обосновывающие меры по обеспечению сохранности объекта культурного наследия, включенного в реестр, выявленного объекта культурного наследия либо объекта, обладающего признаками объекта культурного наследия, при проведении земляных, мелиоративных, хозяйственных работ, указанных в статье 30 Федерального закона № 73-ФЗ работ по использованию лесов и иных работ в границах территории объекта культурного наследия либо на земельном участке, непосредственно связанном с земельным участком в границах территории объекта культурного наследия;</li> <li>- проектная документация на проведение работ по сохранению объектов культурного наследия.</li> </ul>

**5. Информация о том, что в соответствии с законодательством Российской**

**Федерации эксперт (эксперты) несет ответственность за достоверность сведений, изложенных в заключении**

Настоящая государственная историко-культурная экспертиза проведена в соответствии со статьями 28, 29, 30, 31, 32 Федерального закона от 25.06.2002 №73-ФЗ «Об объектах культурного наследия (памятниках истории и культуры) народов Российской Федерации» и Положением о государственной историко-культурной экспертизе, утвержденного Постановлением Правительства Российской Федерации от 25.04.2024 г. №530.

Эксперты несут ответственность за достоверность сведений, изложенных в заключении экспертизы, в соответствии с законодательством Российской Федерации, содержание которого им известно и понятно.

## **6. Цели и объекты экспертизы**

### **6.1 Цели экспертизы**

Определение соответствия проектной документации на проведение работ по сохранению объекта культурного наследия регионального значения «Братское захоронение советских воинов, погибших в 1941-44 гг. Здесь установлены памятные доски погибшим в годы войны на Ладого курсантам военно-учебных заведений Ленинграда, работникам Севзапфлота и др., местное название – «Ладужский курган», расположенного по адресу: Ленинградская область, Всеволожский муниципальный район, Рахьинское городское поселение, п. ст. Ладужское озеро, сооружение 1П (у дома № 47) – «Разработка научно-проектной документации на проведение работ по сохранению (в целях реставрации) объектов культурного наследия – памятников военной истории, расположенных на территории Бокситогорского района и Всеволожского района Ленинградской области. Объект культурного наследия регионального значения «Братское захоронение советских воинов, погибших в 1941-44 гг. Здесь установлены памятные доски погибшим в годы войны на Ладого курсантам военно-учебных заведений Ленинграда, работникам Севзапфлота и др.: местное название – «Ладужский курган», по адресу: ж.д. ст. Ладужское озеро, в 12 км к северо-востоку от р.п. Рахья, в 500 м к юго-востоку от станции, близ здания филиала Центрального морского музея, посвященного «Дороге жизни», недалеко от маяка «Осиновец», на 45 км автомобильной трассы «Дороги жизни» (Шифр 011/2025-ПСД), разработанной ООО «АИК ЭНЕРГО» в 2025 г., требованиям законодательства Российской Федерации в области государственной охраны объектов культурного наследия.

### **6.2 Объекты экспертизы**

Проектная документация на проведение работ по сохранению объекта культурного наследия регионального значения «Братское захоронение советских воинов, погибших в 1941-44 гг. Здесь установлены памятные доски погибшим в годы войны на Ладого курсантам военно-учебных заведений Ленинграда, работникам Севзапфлота и др., местное название – «Ладужский курган», расположенного по адресу: Ленинградская область, Всеволожский муниципальный район, Рахьинское городское поселение, п. ст. Ладужское озеро, сооружение 1П (у дома № 47) – «Разработка научно-проектной документации на проведение работ по сохранению (в целях реставрации) объектов культурного наследия – памятников военной истории, расположенных на территории Бокситогорского района и Всеволожского района Ленинградской области. Объект культурного наследия регионального значения «Братское захоронение советских воинов, погибших в 1941-44 гг. Здесь установлены памятные доски погибшим в годы войны на Ладого курсантам военно-учебных заведений Ленинграда,



работникам Севзапморсудоходства и др.: местное название – «Ладожский курган», по адресу: ж.д. ст. Ладожское озеро, в 12 км к северо-востоку от р.п. Рахья, в 500 м к юго-востоку от станции, близ здания филиала Центрального морского музея, посвященного «Дороге жизни», недалеко от маяка «Осиновец», на 45 км автомобильной трассы «Дороги жизни» (Шифр 011/2025-ПСД), разработанная ООО «АИК ЭНЕРГО» в 2025 г., в составе:

№ тома	Обозначение	Наименование
1	011/2025-ПСД-ПЗ.6	Раздел 1. Пояснительная записка
2	011/2025-ПСД-СПОЗУ.6	Раздел 2. Схема планировочной организации земельного участка
3	011/2025-ПСД-АР.6	Раздел 3. Объемно-планировочные и архитектурные решения
4	011/2025-ПСД-КР.6	Раздел 4. Конструктивные решения
		Раздел 5. Сведения об инженерном оборудовании, о сетях и системах инженерно-технического обеспечения
		Подраздел 1. Система электроснабжения
5.1.1	011/2025-ПСД-ИОС1.6	Часть 1. Система наружного электроснабжения и электроосвещения
		Подраздел 2. Сети связи
7	011/2025-ПСД-ПОС.6	Раздел 7. Проект организации строительства
11	011/2025-ПСД-ОДИ.6	Раздел 11. Мероприятия по обеспечению доступа инвалидов к объекту капитального строительства
		Раздел 13. Иная документация в случаях, предусмотренных законодательными и иными нормативными правовыми актами Российской Федерации
13.1	011/2025-ПСД-ПР.6	Подраздел 1. Предварительные работы
		Подраздел 2. Комплексные научные исследования
13.2.1	011/2025-ПСД-ИИ.6	Часть 1. Историко-архивные и библиографические исследования
13.2.2	011/2025-ПСД-ОЧ.6	Часть 2. Историко-архитектурные натурные исследования
13.2.3	011/2025-ПСД-ХТИ.6	Часть 3. Инженерные химико-технологические исследования по строительным и отделочным материалам
		Часть 4. Инженерные изыскания
13.2.4.1	011/2025-ПСД-ИГДИ.6	Книга 1. Инженерно-геодезические изыскания
13.2.5	011/2025-ПСД-КНИ.6	Часть 5. Отчет по комплексным научным исследованиям
		Подраздел 3. Проект реставрации и приспособления
13.3.1	011/2025-ПСД-ЭП.6	Часть 1. Эскизный проект
		Часть 2. Проект реставрации и приспособления
13.3.2.1	011/2025-ПСД-ТР.6	Книга 1. Технологические рекомендации по ведению реставрационных работ

## **7. Перечень документов, представленных заказчиком или полученных экспертом самостоятельно**

### **7.1. Перечень документов, представленных заказчиком**

- Проектная документация, в составе, указанном в п.6.2 настоящего Акта.
- Решение Исполнительного комитета Ленинградского областного совета народных депутатов №189 от 16.05.1988 г. (Приложение №1.1).
- Приказ Комитета по культуре Ленинградской области №01-03/14-89 от 27.10.2014 г. «Об установлении границ территории объекта культурного наследия регионального значения «Братское захоронение советских воинов, погибших в 1941-44 гг. Здесь установлены памятные доски погибшим в годы войны на Ладого курсантам военно-учебных заведений Ленинграда, работникам Севзапфлота и др.: местное название – «Ладожский курган», по адресу: ж.д. ст. Ладожское озеро, в 12 км к северо-востоку от р.п. Рахья, в 500 м к юго-востоку от станции, близ здания филиала Центрального морского музея, посвященного «Дороге жизни», недалеко от маяка «Осиновец», на 45 км автомобильной трассы «Дороги жизни» (Приложение №1.2).
- Приказ Комитета по сохранению культурного наследия Ленинградской области №01-03/23-25 от 24.01.2023 г. «Об установлении предмета охраны объекта культурного наследия регионального значения «Братское захоронение советских воинов, погибших в 1941-44 гг. Здесь установлены памятные доски погибшим в годы войны на Ладого курсантам военно-учебных заведений Ленинграда, работникам Севзапфлота и др., местное название – «Ладожский курган», расположенного по адресу: Ленинградская область, Всеволожский муниципальный район, Рахьинское городское поселение, п. ст. Ладожское озеро, сооружение 1П (у дома № 47)» (Приложение №1.3).
- Паспорт объекта культурного наследия (Приложение №1.4).
- Задание на проведение работ по сохранению объекта культурного наследия (памятника истории культуры) народов Российской Федерации регионального значения №05-05/25-27 от 03.03.2025 г. (Приложение №1.5).
- Сведения выписки об основных характеристиках и зарегистрированных правах на объект недвижимости (сооружение) от 25.06.2025 г. (Приложение №1.6).
- Сведения выписки об основных характеристиках и зарегистрированных правах на объект недвижимости (земельный участок) от 11.07.2025 г. (Приложение №1.6).
- Ситуационный план (материалы проекта) (Приложение №1.7).
- Письмо Администрации Рахьинского городского поселения №2711/01-17/2025 от 11.07.2025 г. (Приложение №1.8)

### **7.2. Перечень документов, полученных экспертом самостоятельно**

В соответствии с договором на проведение государственной историко-культурной экспертизы сбор документов (сведений), указанных в пункте 15 Положения о государственной историко-культурной экспертизе, утвержденного постановлением Правительства Российской Федерации от 25.04.2024 № 530, осуществляется заказчиком.

## **8. Сведения об обстоятельствах, повлиявших на процесс проведения и результаты экспертизы**

Обстоятельства, которые могут повлиять на процесс проведения и результаты

экспертизы, отсутствуют.

## **9. Сведения о проведенных исследованиях с указанием примененных методов, объема и характера выполненных работ и их результатов**

Настоящая экспертиза проведена в соответствии с Федеральным законом от 25.06.2002 №73-ФЗ «Об объектах культурного наследия (памятниках истории и культуры) народов Российской Федерации», Положением о государственной историко-культурной экспертизе, утвержденным Постановлением Правительства Российской Федерации от 25.04.2024 №530, Законом Ленинградской области от 25.12.2015 г. №140-ОЗ «О государственной охране, сохранении, использовании и популяризации объектов культурного наследия (памятников истории и культуры) народов Российской Федерации, расположенных на территории Ленинградской области».

В рамках настоящей экспертизы экспертами были проведены следующие исследования:

1) архивно-библиографическое исследование в объеме, необходимом для принятия экспертной комиссией соответствующих решений, с целью выявления материалов, содержащих данные по истории объекта, включая сведения о градостроительном развитии квартала, а также перестройки, реконструкции, проведении ремонтно-реставрационных работ. В рамках архивно-библиографических исследований были изучены материалы архива РГАСПИ, ЦГАЛИ, библиографические источники, а также электронные ресурсы в общем доступе.

В ходе проведения архивно-библиографического исследования были выявлены документы и материалы, относящиеся к объекту экспертизы, в том числе исторические планы и фотографии.

По результатам архивно-библиографических исследований были составлены историческая справка (п. 10.2 Акта) и альбом иконографии (Приложение №2.1 Историческая справка и иконография);

2) визуальное обследование, в процессе которого была сделана фотофиксация современного состояния объекта (Приложение №4. Фотографические изображения объекта).

Визуальное обследование проводилось в целях установления особенностей конструктивного, технического и художественного состояния памятника в целом и его отдельных элементов в объеме, необходимом для принятия экспертной комиссией соответствующих решений;

3) сравнительный анализ всего комплекса данных (документов, материалов, информации) по объекту экспертизы, включая документы, переданные Заказчиком;

4) анализ представленных Заказчиком исходно-разрешительной документации, комплексных научных исследований и проектной документации.

При проведении экспертизы эксперты соблюдали принципы проведения экспертизы, установленные статьей 29 Федерального закона от 25.06.2002 №73-ФЗ «Об объектах культурного наследия (памятниках истории и культуры) народов Российской Федерации», обеспечивали объективность, всесторонность и полноту проводимых исследований, а также достоверность и обоснованность своих выводов; самостоятельно оценивали результаты исследований, ответственно и точно формулировали выводы в пределах своей компетенции.

Исследования проводились на основе принципов научной обоснованности, объективности и законности, презумпции сохранности объекта культурного наследия, соблюдения требований безопасности в отношении объекта культурного наследия, достоверности и полноты информации.

Указанные исследования были проведены с применением методов натурного, историко-

архивного и историко-архитектурного анализа в объеме, достаточном для обоснования вывода экспертизы. Результаты исследований, проведенных в рамках экспертизы, были оформлены в виде настоящего акта.

## **10. Факты и сведения, выявленные и установленные в результате проведенных исследований**

### **10.1. Общие учетные сведения**

1. Объект культурного наследия регионального значения «Братское захоронение советских воинов, погибших в 1941-44 гг. Здесь установлены памятные доски погибшим в годы войны на Ладого курсантам военно-учебных заведений Ленинграда, работникам Севзапфлотавиации и др., местное название – «Ладужский курган», расположенный по адресу: Ленинградская область, Всеволожский муниципальный район, Рахьинское городское поселение, п. ст. Ладужское озеро, сооружение 1П (у дома № 47), относится к числу объектов культурного наследия на основании Решения Исполнительного комитета Ленинградского областного совета народных депутатов №189 от 16.05.1988 г. (Приложение №1.1).

2. Объект культурного наследия регионального значения «Братское захоронение советских воинов, погибших в 1941-44 гг. Здесь установлены памятные доски погибшим в годы войны на Ладого курсантам военно-учебных заведений Ленинграда, работникам Севзапфлотавиации и др., местное название – «Ладужский курган», расположенный по адресу: Ленинградская область, Всеволожский муниципальный район, Рахьинское городское поселение, п. ст. Ладужское озеро, сооружение 1П (у дома № 47), зарегистрирован в Едином государственном реестре объектов культурного наследия (памятники истории и культуры) народов Российской Федерации под № 471711180070005.

3. Объект культурного наследия регионального значения «Братское захоронение советских воинов, погибших в 1941-44 гг. Здесь установлены памятные доски погибшим в годы войны на Ладого курсантам военно-учебных заведений Ленинграда, работникам Севзапфлотавиации и др., местное название – «Ладужский курган», расположенный по адресу: Ленинградская область, Всеволожский муниципальный район, Рахьинское городское поселение, п. ст. Ладужское озеро, сооружение 1П (у дома № 47) входит в состав предмета охраны объекта культурного наследия регионального значения «Достопримечательное место «Дорога жизни», в соответствии с Приказом Комитета по культуре Ленинградской области №01-03/19-130 от 27.02.2019 г.;

4. Границы территории объекта культурного наследия регионального значения «Братское захоронение советских воинов, погибших в 1941-44 гг. Здесь установлены памятные доски погибшим в годы войны на Ладого курсантам военно-учебных заведений Ленинграда, работникам Севзапфлотавиации и др., местное название – «Ладужский курган», расположенного по адресу: Ленинградская область, Всеволожский муниципальный район, Рахьинское городское поселение, п. ст. Ладужское озеро, сооружение 1П (у дома № 47), утверждены приказом Комитета по культуре Ленинградской области №01-03/14-87 от 27.10.2014 г. «Об установлении границ территории объекта культурного наследия регионального значения «Памятное место, где захоронены советские воины, погибшие в 1941-1944 гг. и ленинградцы, погибшие при эвакуации в 1941-43 гг.», по адресу: д. Ириновка, в 4 км к востоку от р.п. Рахья, на северо-восточной окраине деревни, на 31 км автодорожной трассы «Дороги жизни», близ гражданского кладбища, к западу от него» (Приложение №1.2).

5. Предмет охраны объекта культурного наследия регионального значения «Братское захоронение советских воинов, погибших в 1941-44 гг. Здесь установлены памятные

доски погибшим в годы войны на Ладоге курсантам военно-учебных заведений Ленинграда, работникам Севзапфлота и др., местное название – «Ладужский курган», расположенного по адресу: Ленинградская область, Всеволожский муниципальный район, Рахьинское городское поселение, п. ст. Ладужское озеро, сооружение 1П (у дома № 47), утвержден Приказом Комитета по сохранению культурного наследия Ленинградской области №01-03/23-25 от 24.01.2023 г. «Об установлении предмета охраны объекта культурного наследия регионального значения «Братское захоронение советских воинов, погибших в 1941-44 гг. Здесь установлены памятные доски погибшим в годы войны на Ладоге курсантам военно-учебных заведений Ленинграда, работникам Севзапфлота и др., местное название – «Ладужский курган», адрес (местонахождение): Ленинградская область, Всеволожский муниципальный район, Рахьинское городское поселение, п. ст. Ладужское Озеро, сооружение 1П (у дома № 47)» (Приложение №1.3).

6. Паспорт объекта культурного наследия оформлен 30.06.2025 г. (Приложение №1.4).

7. Охранное обязательство не утверждено.

8. Согласно сведениям из выписки и письму Администрации Рахьинского городского поселения №2711/01-17/2025 от 11.07.2025 г. Объект поставлен на учет как бесхозное имущество. Администрацией поданы заявления в 2024 году о признании объекта муниципальной собственностью.

## **10.2. Краткие исторические сведения (время возникновения, даты основных изменений объекта)**

### Дорога жизни

22 ноября 1941 г. началось автомобильное движение по Военно-автомобильной дороге № 101, связавшей по льду Ладужского озера блокированный Ленинград с восточным берегом – «Большой землёй». Учитывая большое стратегическое значение перевозок, осуществляемых по дороге в тяжёлый период блокадной зимы 1941–1942 гг., ледовая трасса вошла в историю как легендарная «Дорога жизни».

С захватом немецко-фашистскими войсками 8 сентября 1941 г. Шлиссельбурга сухопутное сообщение Ленинграда со страной было прервано. Единственным путём продовольственного снабжения Ленинграда, а также материально-технического обеспечения войск Ленинградского фронта и Балтийского флота оставалось Ладужское озеро. 30 августа 1941 г. ГКО СССР издал постановление № 604 «О транспортировке грузов для Ленинграда». 12 сентября 1941 г. на западный берег, к Осиновецкому маяку, прибыл первый конвой судов с продовольствием и боеприпасами – было положено начало водному сообщению Ленинграда с «Большой землёй», которое продолжалось до 15 ноября.

В октябре с приближением холодов началась подготовка к организации транспортного сообщения по льду Ладужского озера. Подготовительными работами занимался автодорожный отдел Управления тыла Ленинградского фронта под руководством военного инженера 1-го ранга В.Г. Монахова. Специалисты собирали и анализировали информацию о ледовом режиме бухты, результаты наблюдений за погодными и климатическими особенностями этого района, в том числе полученные в начале XX в. наблюдателями маяков. Активно использовались данные о структуре и свойствах льда пресноводных водоёмов, об его упругости, а также о грузоподъёмности слоёв ледяного покрова, полученные до войны советскими учёными. Для решения частных вопросов были привлечены Гидрологический, Дорожный институты, Институт Коммунального хозяйства и др. В работе принимали личное участие основоположник

отечественной дорожной науки профессор Н.Н. Иванов (1888–1977), метеоролог и гидролог профессор С.А. Советов (1873–1942).

С 12 по 18 ноября пешими группами и на автомобилях производилась разведка ледовой обстановки. Установили, что наилучшим маршрутом является: деревня Кокорево – банка Астречье – острова Зеленцы – село Кобона. Общая протяжённость ледовой дороги составила 30 км.

С захватом немецко-фашистскими войсками 8 ноября Тихвина и выходом противника к станции Войбокало советское командование было вынуждено перенести перевалочные базы снабжения на станции Заборье и Подборовье, которые находились более чем за 300 км от восточного берега Ладожского озера. 24 ноября решением Военного совета Ленинградского фронта от Заборья до Кобоны началось строительство Военно-автомобильной дороги № 102. 7 декабря ледовая дорога через Ладожское озеро (ВАД-101) на правах участка была подчинена начальнику ВАД-102 генералу А. М. Шилову.

После освобождения 9 декабря советскими войсками Тихвина перевалочные базы были перенесены в город, и общая протяжённость Военно-автомобильной дороги с 308 км сократилась до 180 км. Управление ВАД-101 было переименовано в ледовый участок Военно-автомобильной дороги № 102.

Ледовая дорога подвергалась систематическим ударам немецких ВВС, обстрелам из тяжёлой артиллерии и атакам вражеских десантов. Успешное противодействие им оказывали средства ПВО Ленинградского фронта, Балтийского флота и Ладожской военной флотилии. Оборону ледовой дороги держали 8-я, 23-я и 54-я армии.

Движение по ледовой трассе прекратилось 24 апреля 1942 г. За первую блокадную зиму 1941–1942 гг. в Ленинград была доставлена 361 тыс. т грузов, в том числе 262 тыс. т продовольствия, а также эвакуировано из города 550 тыс. человек. Ледовая трасса продолжила действовать и зимой 1942–1943 гг. Общее количество грузов, перевезённых в Ленинград по «Дороге жизни» за весь период, составило свыше 1 млн. 615 тыс. т. Эвакуировано из блокадного города было около 1 млн. 376 тыс. человек.

На шоссе А128 «Санкт-Петербург – Морье» во Всеволожском районе Ленинградской области, которое проходит по историческому участку «Дороги жизни» из Ленинграда до берега Ладоги, установлены мемориальные сооружения, посвящённые её героической истории. С 1968 г. в посёлке при станции Ладожское Озеро действует музей «Дорога жизни», а в деревне Кобона с 1980 г. – музей «Кобона: Дорога жизни».

#### «Братское захоронение советских воинов, погибших в 1941-44 гг.»

Инициатива создания мемориала принадлежала участникам движения «Красные следопыты» Вагановской восьмилетней школы, которые в послевоенные годы занимались поиском и захоронением останков погибших на «Дороге жизни». Их работа началась ещё в 1950-х годах, когда школьники под руководством педагогов обнаруживали незахороненные останки и собирали сведения о погибших.

Строительство мемориального комплекса велось в середине 1960-х годов как часть масштабного проекта «Зелёный пояс Славы», охватывающего все ключевые точки обороны Ленинграда. Торжественное открытие состоялось в 1966 году, в канун 25-летия начала работы «Дороги жизни».

Авторский коллектив состоял из архитектора и руководителя группы А. Д. Левенкова, а также скульпторов Е.В. Чинякова, В.Д. Синькова, и инженера Г.И. Иванова.

По многим открытым источникам первоначальный замысел архитектора предполагал наличие символических элементов:

1. Курган - образ древнерусских погребальных насыпей;
2. Наклон стелы 17° - дата главной трагедии (17.09);
3. 32 сосны по периметру - возраст большинства погибших.

Вероятно, замысел был воплощён не в полном объеме.

В 1980-е годы на памятниках «Дороги жизни» проводились ремонтные работы. Вероятно, на памятнике «Братское захоронение советских воинов, погибших в 1941-44 гг.», в указанный период, тоже производились работы.

На фото 1983 на главной стеле присутствуют шестнадцать фамилий. На фотографии же 1999-2000 появляется еще три фамилии.

По информации из открытых источников в 2006–2008 годах проводилось обследование памятника и локальные ремонтные работы.

В период с 14 августа 2017 года по 01 декабря 2017 года на основании Государственного контракта между Комитетом по культуре Ленинградской области и Обществом с ограниченной ответственностью «Научно-производственное и проектное объединение «Союзстройреставрация» выполнена инвентаризация объекта. Исходя из акта, на момент 2017 года памятник находился в удовлетворительном состоянии.

На протяжении 2010-х годов на территории памятника регулярно проводились субботники и локальные ремонтные работы, в основном поновление окрасочных слоев.

В 2020-м году с апреля по июнь, согласно данным ресурса «Место памяти», производился ремонт мемориала: покраска ограждений, уборка территории.

2 мая 2022 года в преддверии Дня Победы в Великой Отечественной войне коллектив следственного управления СК России по Ленинградской области принял участие в мероприятиях по благоустройству мемориала «Ладожский курган» во Всеволожском районе Ленинградской области. Офицеры очистили от мусора прилегающую территорию, окрасили необходимые элементы памятника, произвели общее благоустройство.

Историческая справка и материалы иконографии приведены в Приложении №2.1.

### **10.3. Краткое описание объекта**

Памятник «Ладожский курган» включает в себя стелу из красного гранита с мемориальной надписью, состоящую из двух блоков и железобетонного основания, расположенную по центру прямоугольного участка, на могильном кургане, обнесённом оградой, представленной в виде бетонных опор с якорной цепью. К стеле ведет лестница на северо-востоке кургана. По обе стороны от кургана с северо-западной и юго-восточной сторон расположены 16 гранитных стел со списками фамилий погибших, с юго-западной стороны расположена мраморная стела с мемориальной надписью.

Территория памятника прямоугольная в плане, с четырех сторон огорожена забором, вход на территорию не имеет ворот или калитки с северо-восточной стороны. На территорию, к центральной стеле ведет мощеная дорожка, образующая мощеную площадку вокруг кургана. Центральную дорожку пересекает мощеная дорожка, расположенная вдоль северо-восточной стороны ограды. С западной и восточной стороны присутствуют лиственные деревья, вся территория засеяна газоном. На курган ведет лестница, к центральной стеле, расположенной на мощеной площадке. Вокруг кургана устроена ограда, представленная бетонными опорами с якорной цепью.

## **11. Перечень документов и материалов, собранных и полученных при проведении**

экспертизы, а также использованной для нее специальной, технической и справочной литературы

#### **11.1 Перечень документов и материалов, собранных и полученных при проведении экспертизы**

- Историческая справка и иконография (Приложение №2.1);
- Фотографические изображения объекта (Приложение №4).

#### **11.2. Используемая для экспертизы специальная, техническая, справочная и иная литература**

##### **Архивы**

1. РГАСПИ. Ф. 84. Оп. 1. Д. 92. Л. 64-65. Докладная записка А. И. Микояна И. В. Сталину о количестве перевезенных продуктов для населения Ленинграда через Ладожское озеро. 23 апреля 1942 г.;
2. РГАСПИ. Ф. 644. Оп. 1. Д. 8. Л. 75; Оп. 2. Д. 15. Л. 184-187. Постановление ГКО СССР № 604 сс о транспортировке грузов для Ленинграда, с приложением записки Молотова В. М., Маленкова Г. М., Косыгина А. Н., Жданова А. А. Сталину И. В., Микояну А. И., Кагановичу Л. М. 30 августа 1941 г.
3. ЦГАЛИ СПб. Ф. Р-341. Оп. 5-2. Д. 138.
4. 1716/В65-1. Оп. 16316. Д. 135.

##### **Библиография**

5. Аграфенин А.А. Зеленый пояс Славы (СПб, 2021).
6. Бартенев И. А. Ленинград (Ленинград, 1975). С. 146-153.
7. Выпуск газеты «СМЕНА» от 14 октября 1984 года.
8. Ганшин В. И., Сердобольский О. М. Кольцо памяти, кольцо славы (Лениздат, 1988).
9. Гусаров А. Ю. Памятники воинской славы Петербурга. — СПб.: Паритет, 2010.
10. Дужников Ю. А. Зелёный пояс Славы (Фотоальбом) (Лениздат, 1978).
11. Жога С. В., Ковалёв В. В. Дорога жизни во имя Победы // Героическая эпопея Ленинграда в годы Великой Отечественной войны (к 75-летию полного освобождения Ленинграда от фашистской блокады): сборник материалов конференции, Санкт-Петербург, 22–25 января 2019 г. СПб., 2019. С. 107–110;
12. Зелёный пояс Славы // Ленинград. Война. Блокада. Победные залпы (СПб, 2020). С. 469-480.
13. Кожевников Р. Ф. Ленинградская битва 1941-44 // Большая Советская Энциклопедия, том 14 (М., 1973).
14. Ленинградская правда: ежедневная газета / орган Ленинградского обкома и горкома КПСС, областного и городского Советов депутатов трудящихся. 1942, № 113 (8219) (14 мая) (статья «Ледяная дорога», стр.2);
15. Лукьянов Ю. А. Зелёный пояс Славы (Лениздат, 1972). С. 11-15.
16. Лукьянов Ю. А. Рубежи стойкости и мужества (Лениздат, 1985).
17. Орлова С. А., Светлов Л. П. «Дорога жизни» и её роль в обороне Ленинграда (к 75-годовщине освобождения Ленинграда от вражеской блокады) // Героическая эпопея Ленинграда в годы Великой Отечественной войны (к 75-летию полного освобождения Ленинграда от фашистской блокады): сборник материалов конференции, Санкт-Петербург, 22–25 января 2019 г. СПб., 2019. С. 202–206; Павлов Д. В. Ленинград в блокаде. [Л.], 1985.
18. Шипунов А. Н. Зелёный пояс Славы: актуальные проблемы сохранения



монументального ансамбля // Пятые Тихоновские чтения: материалы конференции, 18-19 ноября 2021 г. / Санкт-Петербургское городское отделение ВООПИиК; научные редакторы Б. М. Кириков, И. Л. Тихонов; ответственный редактор А. И. Чепель (М., 2022). С. 112-119. Дата обращения: 23.04.2023.

### **Нормативная документация**

19. Федеральный закон от 25.06.2002 №73-ФЗ «Об объектах культурного наследия (памятниках истории и культуры) народов Российской Федерации»
20. Положение о государственной историко-культурной экспертизе, утвержденное Постановлением Правительства Российской Федерации от 25.04.2024 г. № 530;
21. Областной закон Ленинградской области от 25.12.2015 № 140-оз «О государственной охране, сохранении, использовании и популяризации объектов культурного наследия (памятников истории и культуры) народов Российской Федерации, расположенных на территории Ленинградской области».
22. СП 48.13330.2019 актуализированная редакция СНиП 12-01-2004 «Организация строительства»;
23. СП 64.13330.2011 Деревянные конструкции;
24. СП 22.13330.2011 Основания зданий и сооружений;
25. СП 118.13330.2012 Общественные здания и сооружения;
26. СП 15.13330.2012 Каменные и армокаменные конструкции;
27. СП 12-136-2002 "Решения по охране труда и промышленной безопасности в проектах организации строительства и проектах производства работ";
28. СНиП 12-03-2001 «Безопасность труда в строительстве. Часть 1. Общие требования»;
29. ГОСТ Р 55528-2013 «Состав и содержание научно-проектной документации по сохранению объектов культурного наследия. Памятники истории и культуры. Общие требования» (действует с 1 января 2014 г.);
30. ГОСТ Р 55567-2013 «Порядок организации и ведения инженерно-технических исследований на объектах культурного наследия. Памятники истории и культуры. Общие требования» (действует с 1 июня 2014 г.);
31. ГОСТ Р 56198-2014 «Мониторинг технического состояния объектов культурного наследия. Недвижимые памятники»
32. ГОСТ Р 56905-2016 «Проведение обмерных и инженерно-геодезических работ на объектах культурного наследия. Общие требования»;
33. ГОСТ Р 56891.1-2016. Сохранение объектов культурного наследия. Термины и определения. Часть 1. Общие понятия, состав и содержание научно-проектной документации;
34. ГОСТ Р 56891.2-2016. Сохранение объектов культурного наследия. Термины и определения. Часть 2. Памятники истории и культуры;
35. ГОСТ Р 58168-2018 «Сохранение объектов культурного наследия. Положение о главном инженерере проектов»;
36. ГОСТ Р 58169-2018 Сохранение объектов культурного наследия. Положение о порядке производства и приемке работ;
37. ГОСТ 21.501-2018 «Правила выполнения рабочей документации архитектурных и конструктивных решений»;
38. ГОСТ Р 21.101-2020 «Основные требования к проектной и рабочей документации».

### Электронные ресурсы

39. АСН-инфо. «Бизнесмены восстанавливают памятники войны в Ленобласти». От 21.07.2014. 17:27 Режим доступа: <https://m.asninfo.ru/news/51927-biznesmeny-vosstanavlivayut-pamyatniki-voyny-v-lenoblasti?page=33&per-page=1>
40. Онлайн-журнал Управления Росреестра по Ленобласти «Экскурсия по Зелёному поясу Славы: Большое кольцо Зеленого пояса Славы. На безымянной высоте», 24.04.2020. Режим доступа: <chrome-extension://efaidnbmnnnibpcajpcglclefindmkaj/https://rosreestr.gov.ru/upload/docname/3%20%D0%B2%D1%8B%D0%BF%D1%83%D1%81%D0%BA%20%D0%97%D0%9F%D0%A1%2024.04.2020.pdf>
41. Официальный туристский портал Ленобласти. Режим доступа: <https://lentravel.lenobl.ru/>
42. «Памятник, которого нет. Кто вспомнит о битве у Ржавой канавы?» 08.06.2021. Режим доступа: <https://spbvedomosti.ru/news/gorod/pamyatnik-kotorogo-net-kto-vspomnit-o-bitve-u-rzhavoy-kanavy/>
43. «В Петропавловской крепости к 70-летию Победы открывается выставка "Зеленый пояс Славы"» 30.04.2015. Режим доступа: <https://spbdnevnik.ru/news/2015-04-30/v-petropavlovskoy-kreposti-k-70-letiyu-pobedy-otkryvaetsya-vystavka--zeleny-poyas-slavy/>
44. Приказ Комитета по сохранению культурного наследия Ленинградской области от 03.07.2015 № 01–03/15–32. Режим доступа: <https://npa.lenobl.ru/docs/government/view/86100/>
45. Сайт Администрации СПб. Режим доступа: <https://www.gov.spb.ru/>
46. Сайт Дирекции особо охраняемых природных территорий Санкт-Петербурга. Режим доступа: <https://oopt.spb.ru/>
47. Сайт Муниципального Образования Всеволожский муниципальный район. Режим доступа: <https://www.vsevreg.ru/city/news/wow/22521/>
48. Дорога жизни // Большая российская энциклопедия; Режим доступа: [https://old.bigenc.ru/military\\_science/text/1966236](https://old.bigenc.ru/military_science/text/1966236)
49. Дорога жизни: [видеосюжет / сценарист и ведущий: А. В. Воронович ; <...> производство: Акционерное общество "Городское агентство по телевидению и радиовещанию"]. СПб., 2018; Режим доступа: <https://www.prilib.ru/item/1290674>
50. Ковальчук В. М. Ленинград и Большая Земля. История Ладожской коммуникации блокированного Ленинграда в 1941–1943 гг. Л., 1975. Режим доступа: [http://militera.lib.ru/h/kovalchuk\\_vm/index.html](http://militera.lib.ru/h/kovalchuk_vm/index.html);
51. Федеральное государственное бюджетное учреждение «Президентская библиотека имени Б.Н. Ельцина». День в истории. 22 ноября 1941 началось автомобильное движение по легендарной ледовой трассе – «дороге жизни». <https://www.prilib.ru/history/1925740>.

## 12. Обоснование выводов экспертизы

### Описание и анализ проектной документации

Представленная на экспертизу проектная документация на проведение работ по сохранению объекта культурного наследия регионального значения «Братское захоронение советских воинов, погибших в 1941–44 гг. Здесь установлены памятные доски погибшим в годы войны на Ладоге курсантам военно-учебных заведений Ленинграда, работникам Севзапфлота и др., местное название – «Ладожский курган», расположенного по

адресу: Ленинградская область, Всеволожский муниципальный район, Рахьинское городское поселение, п. ст. Ладожское озеро, сооружение 1П (у дома № 47) – «Разработка научно-проектной документации на проведение работ по сохранению (в целях реставрации) объектов культурного наследия – памятников военной истории, расположенных на территории Бокситогорского района и Всеволожского района Ленинградской области. Объект культурного наследия регионального значения «Братское захоронение советских воинов, погибших в 1941-44 гг. Здесь установлены памятные доски погибшим в годы войны на Ладоге курсантам военно-учебных заведений Ленинграда, работникам Севзапфлота и др.: местное название – «Ладожский курган», по адресу: ж.д. ст. Ладожское озеро, в 12 км к северо-востоку от р.п. Рахья, в 500 м к юго-востоку от станции, близ здания филиала Центрального морского музея, посвященного «Дороге жизни», недалеко от маяка «Осиновец», на 45 км автомобильной трассы «Дороги жизни» (Шифр 011/2025-ПСД), разработанная ООО «АИК ЭНЕРГО» в 2025 г. по договору на выполнение проектных работ на основании:

- Задания на проведение работ по сохранению объекта культурного наследия (памятника истории культуры) народов Российской Федерации регионального значения №05-05/25-27 от 03.03.2025 г. (Приложение №1.4);
- Действующей лицензии МК РФ №05092 от 15.06.2018 г.

### **Том 1. Раздел 1. Пояснительная записка (Шифр 011/2025-ПСД-ПЗ.6)**

Пояснительная записка содержит общие данные по объекту проектирования, сведения о проведенных изысканиях, краткие историко-архивные и библиографические сведения, описание объемно-планировочных и архитектурных решений, конструктивных решений и по основным разделам. Представлены описания предполагаемых работ по разделам.

### **Том 2. Раздел 2. Схема планировочной организации земельного участка (Шифр 011/2025-ПСД-СПОЗУ.6)**

В разделе представлены пояснительная записка и чертежи в необходимом объеме – планы, схемы, детали, ведомости, узлы конструкций покрытий, перечетная ведомость зеленых насаждений, сводный план инженерных сетей.

В текстовой части представлены различные характеристики участка, ТЭП.

Существующие вертикальные отметки сохраняются.

Главный вход на территорию осуществляется со стороны ш. Дорога жизни. Подъезды к территории организован, так же со стороны ш. Дорога жизни.

#### **Проектными решениями по благоустройству предлагается:**

- замена существующего газона в связи с неудовлетворительным состоянием;
- устройство малых архитектурных форм (урны, скамейки, информационные стенды);
- замена мощения площадей и пешеходных дорожек на гранитную плитку с в связи с неудовлетворительным состоянием;
- санитарная и формовочная рубка зеленых насаждений;
- устройство подсветки территории;
- реставрация ограждения из якорной цепи с заменой бетонных столбов на аналогичные, в связи с ограниченно работоспособным состоянием;
- замена ограждения по периметру участка в связи с ограниченно-работоспособным состоянием.

#### **Проектными решениями по озеленению предлагается:**

- газонное покрытие на территории находится в неудовлетворительном состоянии, в связи с чем, ремонт газонов осуществляется срезкой верхнего слоя грунта 15 см, добавлением

нового торфогрунта с использованием газонной травы и удобрением;

- существующие зеленые насаждения сохраняются и подвергаются санитарной и формовочной рубке.

### **Том 3. Раздел 3. Объемно-планировочные и архитектурные решения (Шифр 011/2025-ПСД-АР.6)**

В составе тома представлены пояснительная записка графические материалы – планы, фасады, разрезы, детали, колористические решения, ведомости объемов работ.

Проектными архитектурными решениями предлагается:

«Центральная стела»

Отделка:

- расчистка железобетонного основания от поздних окрасочных слоев вручную смывкой;
- докомпоновка, шлифовка и выравнивание посредством оштукатуривания цементной штукатуркой, с последующим устройством цветной обмазочной гидроизоляции.

Гранитные блоки:

- замена верхнего гранитного блока стелы на блок из красного гранита с сохранением габаритов;
- замена гранитного блока основания стелы с сохранением габаритов и фаски;
- полировка лицевой стороны и шлифовка боковых и верхней граней гранитного блока, заднюю сторону оставить необработанной;
- шлифовка верхней, боковых и передней граней гранитного блока, заднюю сторону оставить необработанной;
- гидрофобизация на 2 раза гидрофобизатором.

Архитектурно-художественный декор (Фрагмент-1):

- восстановление высеченного текста (Фрагмент-1) на гранитном блоке посредством лазерной гравировки, грунтование текста грунтовкой с последующей окраской вручную краской цветом RAL 9003.

«Мраморная стела»

- очистка от биопоражений и антропогенных загрязнений методом СВАО;
- шлифовка и полировка поверхности, для удаления механических повреждений;
- гидрофобизация на 2 раза.

Архитектурно-художественный декор (Текст):

- расчистка от окрасочных слоев смывкой с последующей грунтовкой и окраской краской цветом RAL 9005.

«16 мемориальных стел из серого гранита»

Гранитные блоки

- замена гранитных блоков стел на аналогичные блоки с увеличением размеров, с последующей гидрофобизацией на 2 раза. Увеличение размеров необходимо для увековечивания полного перечня погибших;
- очистка гранитных постаментов от биопоражений и антропогенных загрязнений методом СВАО, с последующей гидрофобизацией на 2 раза.

Архитектурно-художественный декор (Текст):

- уточнение списков фамилий в комитете по молодежной политике и согласование с представителями авторского надзора и научного руководства;
- нанесение высеченного текста на гранитных блоках посредством лазерной гравировки,

после уточнения списков, в соответствии со схемой расположения текста.

- грунтование грунтовкой;
- окраска краской цветом RAL 9003.

Деталь металлическая «ДМ-1»

- расчистка от коррозии смывкой преобразователь ржавчины;
- полировка поверхности мемориальной таблички.

«Лестница Л-1»

- замена железобетонных ступеней и поребриков на серые гранитные, для увеличения продолжительности службы;
- гидрофобизация на 2 раза.

Проектные решения разработаны на основании комплексных научных исследований и соответствуют разработанным технологическим рекомендациям по ведению реставрационных работ основанных на проведенных химико-технологических изысканий.

#### **Том 4. Раздел 4. Конструктивные решения (Шифр 011/2025-ПСД-КР.6)**

В составе тома представлены пояснительная записка, включающая в себя общие данные по объекту, технико-экономические показатели, описание состояние памятника, проектные решения, графические материалы – планы, фасады, фрагменты.

На основании проведенных исследований и архитектурных решений проекта разработаны следующие конструктивные решения:

- замена лестницы, ведущей на курган, на гранитную с увеличением ширины марша;
- замена подстилающих слоёв для устройства гранитной лестницы.

#### **Раздел 5. Сведения об инженерном оборудовании, о сетях и системах инженерно-технического обеспечения. Подраздел 1. Система электроснабжения**

##### **Том 5.1.1 Часть 1. Система наружного электроснабжения и электроосвещения (Шифр 011/2025-ПСД-ИОС1.6)**

В том включена пояснительная записка с обоснованием принятых решений, а также чертежи (планы, узлы), спецификации оборудования и материалов, сведения об их характеристиках, ведомость объемов работ.

Текстовая часть содержат общие сведения о системах, обоснование принятых решений, требования к соблюдению норм безопасности, рекомендации по эксплуатации.

В графической части представлены планы освещения территории, узлы установки ЩУО, заземления, спецификации, ведомость объема работ.

Проектные решения приняты с учетом сохранения предметов охраны.

Наружные сети прокладываются подземным способом, в траншеях. Сеть электроснабжения запроектирована от устанавливаемого в рамках проекта щита. Щит уличного исполнения устанавливается на фундамент. Прокладка трасс осуществляется в ПНД трубах в грунте. Прокладка кабеля осуществляется в траншеях в гофрированных двустенных трубах на глубине 0,7 м.

#### **Том 7. Раздел 7. Проект организации строительства (Шифр 011/2025-ПСД-ПОС.6)**

В состав ПОС входят следующие основные документы:

- пояснительная записка;
- ситуационный план;

- стройгенплан;
- календарный план.

В разделе даны рекомендации по производству и длительности работ на объекте. Представлена краткая характеристика строительной площадки.

Обоснована организационно-технологическая схема выполнения производственных работ на объекте культурного наследия, разработаны мероприятия, обеспечивающие контроль качества работ. Проектом предусмотрены места временного складирования материалов, освещение территории.

Транспортирование материалов при производстве работ выполняется автотранспортом. Складирование материалов, изделий и конструкций организуется на площадке вне зоны ведения работ. Открытая площадка складирования устраивается на существующем покрытии. В качестве временной дороги на период проведения работ используется существующие покрытия. Временные бытовые помещения приняты разборными (с ручной сборкой и разборкой).

Мероприятия по организации мониторинга не предусматриваются.

Обоснована потребность в основных строительных машинах, механизмах и транспортных средствах, в воде и различных видах энергии, лабораторном сопровождении.

Разработаны меры, обеспечивающие безопасность и охрану труда, а также охрану окружающей природной среды в период проведения работ.

Все работы должны выполняться силами организаций, имеющих необходимые допуски и лицензии.

#### **Том 11. Раздел 11. Мероприятия по обеспечению доступа инвалидов к объекту капитального строительства (Шифр 011/2025-ПСД-ОДИ.6)**

В разделе представлены текстовая часть и графическая – план с размещением оборудования и обозначением путей следования на территории объекта и приложение – ведомость объемов работ.

В проекте предусмотрены следующие мероприятия по обеспечению доступности для всех групп маломобильных групп населения:

- обозначение препятствий контрастными полосами для МГН с пониженным зрением;
- обозначение путей движения МГН тактильными средствами;
- устройство информационного стенда с тактильной мнемосхемой.

Проектными решениями на территорию объекта предусмотрен доступ МГН со стороны тротуара автомобильной дороги «Дорога Жизни». Перепады высот на территории объекта не превышает 0,015 м. Краевые ступени лестничных маршей, периметр верхней мемориальной площадки выделены цветом и фактурой. Покрытие пешеходных дорожек и площадок предусмотрено твёрдым из тротуарной бетонной плитки. На территории объекта у места входа на территорию предусматривается стенд с тактильной мнемосхемой.

Предусмотрены мероприятия, обеспечивают возможность передвижения МГН на указанных путях. Оборудование, предусмотренное разделом, не нарушает восприятия облика объекта культурного наследия.

#### **Раздел 13. Иная документация в случаях, предусмотренных законодательными и иными нормативными правовыми актами Российской Федерации**

##### **Том 13.1 Подраздел 1. Предварительные работы (Шифр 011/2025-ПСД-ПР.6)**

В соответствии с требованиями задания Комитета по сохранению культурного

наследия Ленинградской области в рамках предварительных работ были выполнены:

- сбор и анализ исходно-разрешительной документации;
- предварительное визуальное обследование объекта;
- осмотр технического состояния объекта.

На основании результатов предварительных исследований объекта культурного наследия в соответствии с письмом Министерства культуры Российской Федерации №90-01-39-ГП от 24.03.2015 г. составлен и включен в раздел Акт определения влияния предполагаемых к проведению видов работ на конструктивные и другие характеристики надежности и безопасности объекта культурного наследия. В акте сделан вывод о том, что предполагаемые к выполнению указанные виды работ не оказывают влияние на конструктивные и другие характеристики надежности и безопасности данного объекта культурного наследия.

Составлен акт о категории сложности памятника, акт технического осмотра объекта. Выполнен план мероприятий, обеспечивающих проведение комплексных научных исследований объекта культурного наследия. Разработана программа научно-исследовательских работ.

Общее техническое состояние оценено как ограниченно-работоспособное в соответствии с ГОСТ 55567–2013 и ГОСТ 31937–2011.

В составе тома представлена фотофиксация и исходно-разрешительная документация «Исходно-разрешительная документация» (шифр 011/2025-ПСД-ПР.6.ИРД.), «Фотофиксация» (шифр 011/2025-ПСД-ПР.6.ФФ) содержит фотоматериалы со схемой, отражающие современное состояние объекта в зоне проектирования.

## **Подраздел 2. Комплексные научные исследования**

### **Том 13.2.1 Часть 1. Историко-архивные и библиографические исследования (Шифр 011/2025-ПСД-ИИ.6)**

Том содержит исторические сведения, проиллюстрированные иконографическим материалом (карты, фотографии и др.), полученные из архивных и библиографических источников, электронных ресурсов, дающие возможность определить историю и круг исторических событий и причин, в результате которых был создан и видоизменялся объект.

Представлены данные об истории строительства памятника и сведения об авторах проекта.

Сделаны следующие выводы по результатам исследований:

- Расположен в Рахьинском городском поселении, п.ст. Ладожское Озеро, возведен в 1966 г.
- Изменение исторического облика – поздняя окраска железобетонного основания центральной стелы, поздние дополнения списков погибших на центральной стеле и 16-ти боковых.
- Изменен ландшафтный облик, некоторые участки мощения отличаются от исторических.

### **Том 13.2.2 Часть 2. Историко-архитектурные натурные исследования (Шифр 011/2025-ПСД-ОЧ.6)**

В графической части представлены обмерные чертежи - планы, фасады, разрезы, детали с обозначением дефектов в достаточном для проектирования объеме.

### **Том 13.2.3 Часть 3. Инженерные химико-технологические исследования по**

### **строительным и отделочным материалам (Шифр 011/2025-ПСЛ-ХТИ.6)**

В томе представлены результаты лабораторных, аналитических исследований (стратиграфических, петрографических исследований, анализа связующих) образцов материалов объекта культурного наследия, выполненных с целью получения данных, необходимых для разработки научно обоснованных проектных решений.

Исследования выполнялись с отбором проб.

Определены виды материалов, сведения о фракциях заполнителей, типы связующих материалов и колеры.

Текстовая часть дополнена материалами фотофиксации, схемами отбора проб.

### **Часть 4. Инженерные изыскания**

#### **Том 13.2.4.1 Книга 1. Инженерно-геодезические изыскания (Шифр 011/2025-ПСЛ-ИГДИ.6)**

Содержат результаты инженерных изысканий в форме отчета, Топоъемку М 1:500.

#### **Том 13.2.5 Часть 5. Отчет по комплексным научным исследованиям (Шифр 011/2025-ПСЛ-КНИ.6)**

В отчете отражены результаты всех комплексных научных исследований, проведенных на данном объекте, сформулированы обобщенные выводы и рекомендации. Представлены основные установленные исторические сведения.

### **Подраздел 3. Проект реставрации и приспособления**

#### **Том 13.3.1 Часть 1. Эскизный проект (Шифр 011/2025-ПСЛ-ЭП.6)**

В томе отражены основные данные по объекту: общие данные, краткие историко-архивные и библиографические данные по объекту, результаты комплексных научных решений. Представлены принципиальные проектные решения в части планировочной организации участка, архитектурные решения, конструктивные решения, архитектурно-художественная подсветка. В графической части представлены ситуационный план, схема планировочной организации земельного участка, ведомость оборудования, планы, фасады, детали, колористическое решение.

### **Часть 2. Проект реставрации и приспособления**

#### **Том 13.3.2.1 Книга 1. Технологические рекомендации по ведению реставрационных работ (Шифр 011/2025-ПСЛ-ТР.6)**

Представлены технологические рекомендации по производству ремонтно-реставрационных работ на объекте культурного наследия. Рекомендации разработаны по результатам инженерных химико-технологических исследований по строительным и отделочным материалам. Разработанные методические и технологические рекомендации по отдельным видам работ направлены на максимально возможное сохранение не потерявших свои эксплуатационные характеристики оригинальных материалов объекта (строительных и отделочных материалов) объекта культурного наследия. Технологические рекомендации предложены на основе современного состояния реставрационной науки и техники. Они являются необходимыми и достаточными. Рекомендации направлены на сохранение объекта культурного наследия.

Для достижения целей настоящей экспертизы экспертами в рамках рассмотрения



проектной документации был проведен анализ проектных решений на предмет соответствия требованиям сохранения предмета охраны объекта культурного наследия.

1. *Объемно-пространственное решение: историческое пространственное и архитектурно-композиционное решения территории памятника; центральное расположение стелы и могильного кургана; два ряда мемориальных стел (16 шт.) вдоль проходов с юго-восточной и северо-западной стороны кургана; отметка верха стелы.* Проектными решениями не предусмотрено нарушение высотных отметок стелы, два ряда мемориальных стел проектом предусмотрены с заменой и увеличением габаритов для внесения уточнённых сведений по фамилиям и именам погибших, объемно-пространственных решений территории памятника, предусмотренные решения ориентированы на сохранение композиции памятника.

2. *Конструкции памятника: курган – насыпь квадратной в плане формы; стела центральная – гранит красный, с лицевой стороны полированный с памятной надписью и фамилиями погребенных воинов; постамент – гранит шлифованный; основание – бетон окрашенный; боковые стелы (16 шт.) – гранит серый полированный с памятными надписями, фамилиями погребенных воинов; постамент (16 шт.) – гранит шлифованный; отдельно стоящая стела – мрамор серый полированный с памятной надписью; постамент – мрамор шлифованный; ограждение могильного холма – якорная окрашенная цепь по бетонным опорам.* Проектными решениями предусмотрена замена стел в связи с уточнением фамилий и инициалов погибших и уточнении количества жертв, а также в связи с невозможностью их реставрации и возвращению эксплуатационных свойств. Заменяемые элементы будут выполнены из тех же материалов, габариты основной стелы не подлежат изменения, высотные отметки боковых стел изменяются, высотные отметки боковых стел не отнесены к предмету охраны.

3. *Архитектурное решение: в том числе историческая форма, конфигурация в плане, материалы отдельных объектов на территории памятника; текст на металлической табличке у входа на территорию памятника; текст на центральной стеле; текст на стеле из серого мрамора, текст на шестнадцати боковых стелах из серого гранита, фамилии и инициалы захороненных на всех оставшихся боковых стелах из серого гранита.* Проектными решениями предусмотрено уточнение списков погибших и их инициалов, что соответствует мемориальному назначению памятника. Перечень захороненных (фамилии и инициалы) не отнесены к предмету охраны объекта. Проектные решения направлены на восстановление материалов памятника.

По результатам проведенных исследований и анализа проектной документации на проведение работ по сохранению объекта культурного наследия регионального значения «Братское захоронение советских воинов, погибших в 1941-44 гг. Здесь установлены памятные доски погибшим в годы войны на Ладоге курсантам военно-учебных заведений Ленинграда, работникам Севзапфлота и др., местное название – «Ладожский курган», расположенного по адресу: Ленинградская область, Всеволожский муниципальный район, Рахьинское городское поселение, п. ст. Ладожское озеро, сооружение 1П (у дома № 47) – «Разработка научно-проектной документации на проведение работ по сохранению (в целях реставрации) объектов культурного наследия – памятников военной истории, расположенных на территории Бокситогорского района и Всеволожского района Ленинградской области. Объект культурного наследия регионального значения «Братское захоронение советских воинов, погибших в 1941-44 гг. Здесь установлены памятные доски погибшим в годы войны на Ладоге курсантам военно-учебных заведений Ленинграда, работникам Севзапфлота и др.: местное название – «Ладожский курган», по адресу: ж.д. ст. Ладожское озеро, в 12 км к

северо-востоку от р.п. Рахья, в 500 м к юго-востоку от станции, близ здания филиала Центрального морского музея, посвященного «Дороге жизни», недалеко от маяка «Осиновец», на 45 км автомобильной трассы «Дороги жизни» (Шифр 011/2025-ПСД), разработанной ООО «АИК ЭНЕРГО» в 2025 г., было установлено следующее:

1. Проектная документация разработана юридическим лицом, имеющим лицензию на осуществление деятельности по сохранению культурного наследия (памятников истории и культуры) народов Российской Федерации в соответствии с законодательством Российской Федерации о лицензировании отдельных видов деятельности – в соответствии с п.6 ст. 45 Федерального закона №73-ФЗ.

2. Проектная документация (структура разделов) разработана в соответствии с заданием на проведение работ по сохранению объекта культурного наследия (памятника истории культуры) народов Российской Федерации регионального значения №05-05/25-27 от 03.03.2025 г., выданным органом исполнительной власти, осуществляющим функции в области государственной охраны объектов культурного наследия – в соответствии с п. 1 ст. 45 Федерального закона №73-ФЗ.

В состав исходно-разрешительной документации включен акт определения влияния предполагаемых к проведению видов работ на конструктивные и другие характеристики надежности и безопасности объекта культурного наследия (памятника истории и культуры) народов Российской Федерации – в соответствии с Письмом Министерства культуры Российской Федерации от 24.03.2015 №90–01–39-ГП от 20.06.2025 г. (далее – Акт влияния).

Проектной документацией предполагаются к выполнению следующие виды работ:

1. Замена центральной стелы в связи с ограниченно-работоспособным состоянием и в соответствии с предметом охраны, с сохранением высотных отметок и габаритов, с последующей полировкой лицевой стороны стелы и гидрофобизацией на 2 раза;

2. Восстановление высеченного текста на центральной стеле в соответствии с предметом охраны, с последующей окраской;

3. Расчистка от окрасочных слоев, очистка от антропогенных загрязнений методом СВАО, докомпоновка монолитного железобетонного основания цементной штукатуркой с последующей окраской гидроизолирующим составом;

4. Замена 16-ти боковых гранитных блоков с сохранением материала и увеличением габаритов, с целью увековечивания большего количества фамилий по результатам уточнения списков погибших, шлифовка и полировка лицевой стороны стелы, с последующей гидрофобизацией на 2 раза;

5. Восстановление известных на текущий момент инициалов погибших на 16-ти боковых гранитных блоках, с последующей окраской в соответствии с колористическим решением;

6. Расчистка от биопоражений и антропогенных загрязнений методом СВАО 16-ти гранитных оснований боковых стел, шлифовка, с последующей гидрофобизацией на 2 раза;

7. Расчистка от биопоражений и антропогенных загрязнений вручную, а также доочистка смывками мраморной стелы, шлифовка и полировка стелы, гидрофобизация на 2 раза, с последующей окраской текста, в соответствии с колористическим решением;

8. Замена бетонных опор ограды кургана на аналогичные, в связи с ограниченно-работоспособным состоянием, с последующей окраской и гидрофобизацией на 2 раза;

9. Реставрация якорных цепей ограды, расчистка химическим и механическим (СВАО), антикоррозийная обработка, окраска;

10. Очистка от коррозии смывками мемориальной таблички на ограде территории

памятника, с последующей антикоррозийной обработкой и полировкой;

11. Замена ограждения территории, в связи с ограниченно работоспособным состоянием и для поддержания общей стилистики памятника;

12. Замена лестницы, ведущей на курган, на гранитную с увеличением ширины марша, с последующей гидрофобизацией на 2 раза, что не противоречит перечню предмета охраны;

13. Ремонт мощения дорожек и площадки на кургане, в связи с ограниченно-работоспособным состоянием;

14. Санитарная обработка деревьев, на основании проведенного обследования;

15. Установка скамеек и урн;

16. Установка информационного стенда;

17. Замена газона по результатам производства работ и в связи с неудовлетворительным состоянием.

Предполагаемые к выполнению работы на объекте культурного наследия в соответствии с письмом Минкультуры России от 24.03.2015 № 90–01–39–ГП относятся к работам по сохранению объекта культурного наследия.

Согласно выводу Акта влияния работы, предусмотренные проектной документацией к выполнению на объекте культурного наследия, не оказывают влияния на конструктивные и другие характеристики надежности и безопасности объекта культурного наследия.

По результатам оценки выводов Акта влияния на конструктивные и другие характеристики надежности и безопасности объекта культурного наследия (памятника истории и культуры) народов Российской Федерации, установлено, что предполагаемые к выполнению в соответствии с экспертируемой проектной документацией виды работ не оказывают влияния на конструктивные и другие характеристики надежности и безопасности объекта культурного наследия регионального значения «Братское захоронение советских воинов, погибших в 1941–44 гг. Здесь установлены памятные доски погибшим в годы войны на Ладоге курсантам военно-учебных заведений Ленинграда, работникам Севзапфлота и др., местное название – «Ладожский курган», расположенного по адресу: Ленинградская область, Всеволожский муниципальный район, Рахьинское городское поселение, п. ст. Ладожское озеро, сооружение 1П (у дома № 47) согласно требованиям Федерального закона от 25.06.2002 № 73-ФЗ «Об объектах культурного наследия (памятниках истории и культуры) народов Российской Федерации» и с учетом положений Градостроительного кодекса Российской Федерации и иных правовых актов.

3. Проектная документация требованиями постановления Правительства Российской Федерации от 16 февраля 2008 года № 87 «О составе разделов проектной документации и требованиях к их содержанию» в части требований к структуре, составу и содержанию проектной документации и содержит необходимый комплекс графических и текстовых материалов, обеспечивающих возможность на их основании последующего проведения работ по сохранению культурного наследия.

4. Объем и состав проектной документации, представленной заказчиком для проведения экспертизы, является достаточным для однозначного заключения экспертизы.

5. Разработанные решения по реставрации и приспособлению для современного использования объекта культурного наследия основаны на комплексных и предпроектных исследованиях. Методики и оценка результатов технического обследования объекта культурного наследия, выполненные разработчиками документации, являются достаточными для обоснования принятых проектных решений.

6. Проектная документация разработана на основе исходной информации,

выявленной и использованной в необходимой полноте.

7. Предусмотренные в проектной документации решения обеспечивают сохранение предметов охраны объекта культурного наследия регионального значения «Братское захоронение советских воинов, погибших в 1941-44 гг. Здесь установлены памятные доски погибшим в годы войны на Ладого курсантам военно-учебных заведений Ленинграда, работникам Севзапфлотского пароходства и др., местное название – «Ладужский курган», расположенного по адресу: Ленинградская область, Всеволожский муниципальный район, Рахьинское городское поселение, п. ст. Ладужское озеро, сооружение 1П (у дома № 47), утвержденного Приказом Комитета по сохранению культурного наследия Ленинградской области №01-03/23-25 от 24.01.2023 г.

8. Проектная документация предусматривает меры, достаточные для обеспечения физической сохранности и сохранения историко-культурной ценности объекта культурного наследия регионального значения «Братское захоронение советских воинов, погибших в 1941-44 гг. Здесь установлены памятные доски погибшим в годы войны на Ладого курсантам военно-учебных заведений Ленинграда, работникам Севзапфлотского пароходства и др., местное название – «Ладужский курган», расположенного по адресу: Ленинградская область, Всеволожский муниципальный район, Рахьинское городское поселение, п. ст. Ладужское озеро, сооружение 1П (у дома № 47), обозначенные в п.1 ст. 40 Федерального закона №73-ФЗ.

9. Проектная документация удовлетворяет требованиям к порядку проведения работ по сохранению объекта культурного наследия регионального значения «Братское захоронение советских воинов, погибших в 1941-44 гг. Здесь установлены памятные доски погибшим в годы войны на Ладого курсантам военно-учебных заведений Ленинграда, работникам Севзапфлотского пароходства и др., местное название – «Ладужский курган», расположенного по адресу: Ленинградская область, Всеволожский муниципальный район, Рахьинское городское поселение, п. ст. Ладужское озеро, сооружение 1П (у дома № 47), в соответствии со ст. 45 Федерального закона №73-ФЗ.

### **13. Вывод экспертизы в соответствии с требованиями, предусмотренными пунктом 22 Положения о государственной историко-культурной экспертизе, утвержденного постановлением Правительства Российской Федерации от 25.04.2024 № 530:**

Проектная документация на проведение работ по сохранению объекта культурного наследия регионального значения «Братское захоронение советских воинов, погибших в 1941-44 гг. Здесь установлены памятные доски погибшим в годы войны на Ладого курсантам военно-учебных заведений Ленинграда, работникам Севзапфлотского пароходства и др., местное название – «Ладужский курган», расположенного по адресу: Ленинградская область, Всеволожский муниципальный район, Рахьинское городское поселение, п. ст. Ладужское озеро, сооружение 1П (у дома № 47) – «Разработка научно-проектной документации на проведение работ по сохранению (в целях реставрации) объектов культурного наследия – памятников военной истории, расположенных на территории Бокситогорского района и Всеволожского района Ленинградской области. Объект культурного наследия регионального значения «Братское захоронение советских воинов, погибших в 1941-44 гг. Здесь установлены памятные доски погибшим в годы войны на Ладого курсантам военно-учебных заведений Ленинграда, работникам Севзапфлотского пароходства и др.: местное название – «Ладужский курган», по адресу: ж.д. ст. Ладужское озеро, в 12 км к северо-востоку от р.п. Рахья, в 500 м к юго-востоку от станции, близ здания филиала Центрального морского музея, посвященного «Дороге жизни», недалеко от маяка «Осиновец», на 45 км автомобильной трассы «Дороги жизни» (Шифр

011/2025-ПСД), разработанная ООО «АИК ЭНЕРГО» в 2025 г., соответствует требованиям законодательства Российской Федерации в области государственной охраны объектов культурного наследия (положительное заключение).

**14. Перечень приложений к заключению экспертизы, обосновывающих вывод эксперта или экспертной комиссии и подлежащих размещению на официальном сайте органа охраны объектов культурного наследия в информационно-телекоммуникационной сети «Интернет» в соответствии с пунктом 30 Положения о государственной историко-культурной экспертизе, утвержденного постановлением Правительства Российской Федерации от 25.04.2024 № 530:**

**14.1. Перечень документов, представленных заказчиком или полученных экспертом самостоятельно (приложение №1)**

**Приложение 1.1.** Решение Исполнительного комитета Ленинградского областного совета народных депутатов №189 от 16.05.1988 г. Извлечение

**Приложение 1.2.** Приказ Комитета по культуре Ленинградской области №01-03/14-89 от 27.10.2014 г. «Об установлении границ территории объекта культурного наследия регионального значения «Братское захоронение советских воинов, погибших в 1941-44 гг. Здесь установлены памятные доски погибшим в годы войны на Ладоге курсантам военно-учебных заведений Ленинграда, работникам Севзапечпараходства и др.: местное название – «Ладожский курган», по адресу: ж.д. ст. Ладожское озеро, в 12 км к северо-востоку от р.п. Рахья, в 500 м к юго-востоку от станции, лиз здания филиала Центрального морского музея, посвященного «Дороге жизни», недалеко от маяка «Осиновец», на 45 км автомобильной трассы «Дороги жизни».

**Приложение 1.3.** Приказ Комитета по сохранению культурного наследия Ленинградской области №01-03/23-25 от 24.01.2023 г. «Об установлении предмета охраны объекта культурного наследия регионального значения «Братское захоронение советских воинов, погибших в 1941-44 гг. Здесь установлены памятные доски погибшим в годы войны на Ладоге курсантам военно-учебных заведений Ленинграда, работникам Севзапечпараходства и др., местное название – «Ладожский курган», расположенного по адресу: Ленинградская область, Всеволожский муниципальный район, Рахьинское городское поселение, п. ст. Ладожское озеро, сооружение 1П (у дома № 47)».

**Приложение 1.4.** Паспорт объекта культурного наследия

**Приложение 1.5** Задание на проведение работ по сохранению объекта культурного наследия (памятника истории культуры) народов Российской Федерации регионального значения №05-05/25-27 от 03.03.2025 г.

**Приложение 1.6.** Сведения выписки об основных характеристиках и зарегистрированных правах на объект недвижимости (сооружение) от 25.06.2025 г. Сведения выписки об основных характеристиках и зарегистрированных правах на объект недвижимости (земельный участок) от 11.07.2025 г.

**Приложение 1.7.** Ситуационный план (материалы проекта).

**Приложение 1.8.** Письмо Администрации Рахьинского городского поселения №2711/01-17/2025 от 11.07.2025 г.

**14.2. Перечень документов и материалов, полученных и собранных при проведении экспертизы, а также использованной для нее специальной, технической и справочной литературы (приложение №2)**

**Приложение 2.1. Историческая справка и иконография****14.3. Копии протоколов заседаний экспертной комиссии (приложение №3)**

**14.4. Фотографические изображения объекта, полученные либо выполненные в ходе проведения экспертизы или содержащиеся в документации, обосновывающей включение объекта культурного наследия в единый государственный реестр объектов культурного наследия (памятников истории и культуры) народов Российской Федерации (приложение № 4).**

**15.Дата оформления заключения экспертизы**

01.12.2025 г.

**Подписи экспертов**

Председатель Экспертной комиссии:

*(подписано электронной подписью)*

Поддубная Н.Г.

Ответственный секретарь:

*(подписано электронной подписью)*

Кононова П.С.

Член экспертной комиссии:

*(подписано электронной подписью)*

Макарова М.В.

**Перечень документов, представленных заказчиком или  
полученных экспертом самостоятельно  
Приложение №1**

*Решение Исполнительного комитета Ленинградского областного совета  
народных депутатов №189 от 16.05.1988 г. Извлечение*



ЛЕНИНГРАДСКИЙ ОБЛАСТНОЙ СОВЕТ НАРОДНЫХ ДЕПУТАТОВ

ИСПОЛНИТЕЛЬНЫЙ КОМИТЕТ

## Р Е Ш Е Н И Е

от 16.05.86 № 189

Ленинград

Об утверждении списка военно-исторических памятников и памятных мест, подлежащих охране в Ленинградской области

Исполнительный комитет Ленинградского областного Совета народных депутатов отмечает, что Управлением культуры проведена значительная работа по выявлению и учету в районах и городах области военно-исторических памятников и памятных мест, связанных с борьбой советского народа за свободу и независимость нашей Родины. Постановлениями Совета Министров РСФСР 43 таких памятника утверждены как памятники республиканского значения, а более сорока взяты под государственную охрану решениями облисполкома.

В связи с выявлением и взятием на учет за последние годы еще более 600 военно-исторических памятников и памятных мест, в соответствии с Законом РСФСР "Об охране и использовании памятников истории и культуры" по согласованию с Министерством культуры РСФСР Исполнительный комитет Ленинградского областного Совета народных депутатов РЕШИЛ:

1. Утвердить представленный Управлением культуры прилагаемый список военно-исторических памятников и памятных мест, подлежащих охране как памятники местного (областного) значения.

2. Исполкомам городских и районных Советов народных депутатов:

2.1. Обеспечить сохранение и содержание в благоустроенном состоянии названных памятников и памятных мест при участии предприятий, учреждений и организаций, на территории или в принадлежности которых находятся эти памятники и памятные



места, а также других организаций – на шефских и общественных началах.

2.2. Не допускать случаев выполнения работ по капитальному благоустройству, ремонту, реконструкции и обозначению памятников и памятных мест, включая установку памятных знаков и памятных досок, без ведома и согласования с инспекцией охраны памятников Управления культуры.

2.3. Оказывать помощь и содействие инспекции охраны памятников, городским и районным отделениями Всероссийского общества охраны памятников истории и культуры в проведении мероприятий по выявлению и обследованию памятников и памятных мест, оформлению охранной документации и паспортизации памятников.

3. Предложить Управлению жилищно-коммунального хозяйства, Агропромышленному комитету области, Главному управлению архитектуры и градостроительства облисполкома, областному военному комиссариату, Отделу народного образования и просить Ленинградский областной комитет ВЛКСМ, областной совет по туризму и экскурсиям Леноблсовпрофа, областное отделение Всероссийского общества охраны памятников истории и культуры, Ленинградскую секцию Советского комитета ветеранов войны усилить свое участие в мероприятиях по охране, благоустройству и пропаганде военно-исторических памятников.

4. Отметить активную работу областного, городских и районных отделений Всероссийского общества охраны памятников истории и культуры по выявлению, обследованию, благоустройству и пропаганде военно-исторических памятников Ленинградской области.

5. Управлению культуры:

5.1. Продолжить работу по выявлению и учету военно-исторических памятников и памятных мест, а также памятников других категорий на территории области.

5.2. Подготовить и выпустить типографским способом в 1988–1989 годах справочник с перечнем всех находящихся в городах и районах Ленинградской области памятников истории и культуры, состоящих под государственной охраной (во исполнение постановления Совета Министров РСФСР от 24.01.80 № 54).

5.3. Усилить контроль за состоянием военно-исторических памятников и памятных мест, а также за проводимыми работами

по их благоустройству и обозначению.

6. Контроль за исполнением решения возложить на заместителя председателя облисполкома В.П.Ворфоломеева.

Первый заместитель  
председателя исполкома

Секретарь исполкома



Л. Койколайнен


В. Пылин

I	2	3
48. <u>д. Керро</u> , в 5 км. к западу от ст. Грузино, в зоне деревни.	Братское захоронение советских воинов, погибших в 1941-44 гг.	
<u>д. Кокорево</u> , в 10 км. к юго-востоку от пос. Рахья, на берегу Ладоги, в 2-х местах.		
49. В зоне деревни. Дом, где была школа, а в настоящее время находится база общества охотников и рыболовов.	В этом доме в 1941-43 гг. находился штаб автомобилистов, осуществляющих автоперевозки через Ладожское озеро по "Дороге жизни". На доме установлена памятная доска.	
50. К югу от деревни, на берегу Ладожского озера.	Быв. форт, где в 1941-44 гг. находилась береговая батарея КБФ, защищавшая "Дорогу жизни" и рубежи обороны советских войск на берегах Ладоги и Невы. Сохранились ж.бет. сооружения.	
<u>Ладожское озеро</u> , ж.д. станция, в 12 км. к северо-востоку от раб.поселка Рахья, в зоне станции и ее окрестностях.		
51. В зоне станции, близ южной стороны вокзала.	Памятник-паровоз, работавший на "Дороге жизни" в годы Великой Отечественной войны.	
52. В окрестностях станции, на побережье Ладоги, к северу и югу от Осиновецкого маяка, в зонах гаваней Осиновецкая, Каботажная, Гольсмана, Новая и бухты Морье.	Памятные места, где в 1941-43 гг., в период блокады Ленинграда, находились причалы водной трассы Дороги жизни.	
53. В 500 м. к юго-востоку от станции, близ здания филиала Центрального военно-морского музея, посвященного "Дороге жизни", недалеко от маяка "Осиновец", на 45 км. автомобильной трассы "Дороги жизни".	Братское захоронение советских воинов, погибших в 1941-44 гг. Здесь установлены памятные доски погибшим в годы войны на Ладоге курсантам военно-учебных заведений Ленинграда, работникам Севзапгоспароходства и др.: местное название - "Ладожский курган".	
54. В 5 км. к северу от станции, в зоне бухты Морье.	Братское захоронение советских воинов и работников ленинградского завода им. К.Е.Ворошилова, погибших при эвакуации во время Великой Отечественной войны.	

## Приложение №1.2.

*Приказ Комитета по культуре Ленинградской области  
№01-03/14-89 от 27.10.2014 г. «Об установлении границ  
территории объекта культурного наследия регионального  
значения «Братское захоронение советских воинов, погибших в  
1941-44 гг. Здесь установлены памятные доски погибшим в годы  
войны на Ладоге курсантам военно-учебных заведений  
Ленинграда, работникам Севзапгидропароходства и др.: местное  
название – «Ладонский курган», по адресу: ж.д. ст. Ладонское  
озеро, в 12 км к северо-востоку от р.п. Рахья, в 500 м к юго-  
востоку от станции, лиз здания филиала Центрального морского  
музея, посвященного «Дороге жизни», недалеко от маяка  
«Осиновец», на 45 км автомобильной трассы «Дороги жизни».*





ПРАВИТЕЛЬСТВО ЛЕНИНГРАДСКОЙ ОБЛАСТИ

\*\*\*

КОМИТЕТ ПО КУЛЬТУРЕ ЛЕНИНГРАДСКОЙ ОБЛАСТИ

**ПРИКАЗ**

от 27 октября 2014 года

№ 01-03/14-89

**Об установлении границ территории  
объекта культурного наследия регионального значения  
«Братское захоронение советских воинов, погибших в 1941-44 гг. Здесь  
установлены памятные доски погибшим в годы войны на Ладоге  
курсантам военных учебных заведений Ленинграда, работникам  
Севзапгоспароходства и др.: местное название – «Ладожский курган»,  
по адресу: ж.д. ст. Ладожское озеро, в 12 км к северо-востоку от р.п. Рахья,  
в 500 м к юго-востоку от станции, близ здания филиала Центрального  
морского музея, посвященного «Дороге жизни», недалеко от маяка  
«Осиновец», на 45 км автомобильной трассы «Дороги жизни».**

В соответствии со ст.ст. 9.2, 33 Федерального закона от 25 июня 2002 г. № 73-ФЗ «Об объектах культурного наследия (памятниках истории и культуры) народов Российской Федерации», а также п. 3.12. Положения о комитете по культуре Ленинградской области, утвержденного постановлением Правительства Ленинградской области от 13 февраля 2008 г. № 20, приказываю:

1. Установить границы территории объекта культурного наследия регионального значения «Братское захоронение советских воинов, погибших в 1941-44 гг. Здесь установлены памятные доски погибшим в годы войны на Ладоге курсантам военных учебных заведений Ленинграда, работникам Севзапгоспароходства и др.: местное название – «Ладожский курган», расположенного по адресу: ж.д. ст. Ладожское озеро, в 12 км к северо-востоку от р.п. Рахья, в 500 м к юго-востоку от станции, близ здания филиала Центрального морского музея, посвященного «Дороге жизни», недалеко от маяка «Осиновец», на 45 км автомобильной трассы «Дороги жизни», на окраине деревни, принятого на государственную охрану Решением Леноблисполкома от 16 мая 1988 г. № 189, согласно приложению 1, 2, на 3 листах.

2. Настоящий приказ вступает в силу со дня его официального опубликования.

3. Контроль за исполнением настоящего приказа возложить на заместителя начальника департамента государственной охраны, сохранения и использования объектов культурного наследия Г.Е. Лазареву.

Председатель комитета по культуре



Н.Г. Кононенко

Приложение 1  
к приказу комитета по культуре  
Ленинградской области  
от 24. 10 2014 № 01-03/14-89

**Ситуационный план**  
**объекта культурного наследия регионального значения**  
**«Братское захоронение советских воинов, погибших в 1941-44 гг. Здесь**  
**установлены памятные доски погибшим в годы войны на Ладоге**  
**курсантам военных учебных заведений Ленинграда, работникам**  
**Севзапечпароходства и др.: местное название – «Ладожский курган»**



М 1:5 000

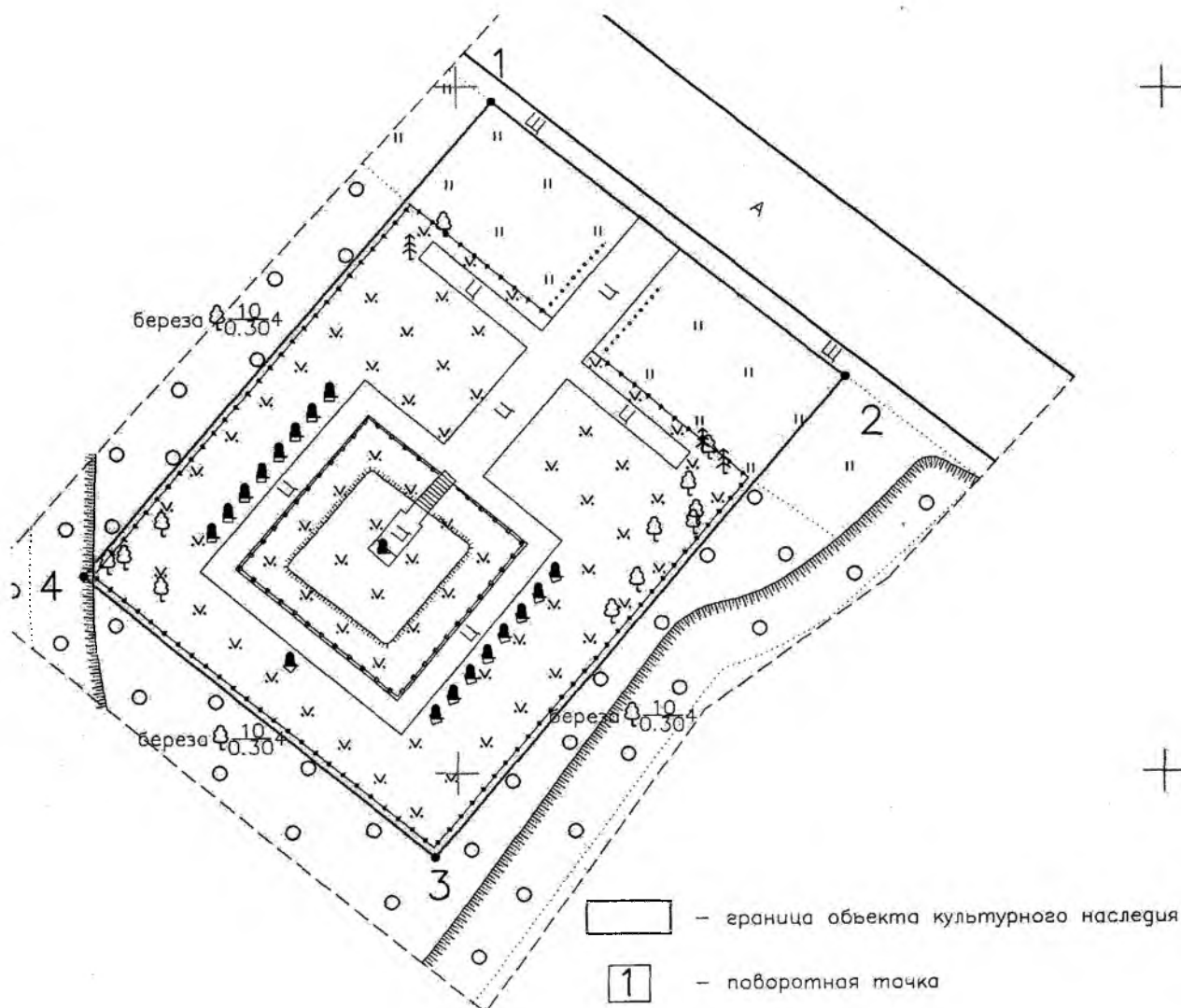
Условные обозначения:

- - граница территории объекта культурного наследия регионального значения «Братское захоронение советских воинов, погибших в 1941-44 гг. Здесь установлены памятные доски погибшим в годы войны на Ладоге курсантам военных учебных заведений Ленинграда, работникам Севзапечпароходства и др.: местное название – «Ладожский курган».

Приложение 2  
к приказу комитета по культуре  
Ленинградской области

от 27.10 2014 № 01-03/14-89

**Граница территории  
объекта культурного наследия регионального значения  
«Братское захоронение советских воинов, погибших в 1941-44 гг. Здесь  
установлены памятные доски погибшим в годы войны на Ладоге  
курсантам военных учебных заведений Ленинграда, работникам  
Севзапгидропароходства и др.: местное название – «Ладожский курган»**



Масштаб 1:500



**Координаты поворотных точек границ территории  
объекта культурного наследия регионального значения  
«Братское захоронение советских воинов, погибших в 1941-44 гг. Здесь  
установлены памятные доски погибшим в годы войны на Ладоге  
курсантам военных учебных заведений Ленинграда, работникам  
Севзапречпароходства и др.: местное название – «Ладожский курган»**

№№	Обозначение (номер) характерной точки	Координаты характерных точек во Всемирной геодезической системе координат (WGS-84)		Координаты характерных точек в местной системе координат (МСК)	
		Северной широты	Восточной долготы	X	Y
1	1	60°07'33,4037	31°04'18,7296	115898.92	155652.50
	2	60°07'32,7434	31°04'20,3312	115878.89	155677.55
	3	60°07'31,6286	31°04'18,4061	115843.91	155648.39
	4	60°07'32,3024	31°04'16,8236	115864.36	155623.62

**Описание границ территории  
объекта культурного наследия регионального значения  
«Братское захоронение советских воинов, погибших в 1941-44 гг. Здесь  
установлены памятные доски погибшим в годы войны на Ладоге  
курсантам военных учебных заведений Ленинграда, работникам  
Севзапречпароходства и др.: местное название – «Ладожский курган»**

- от точки 1 до точки 2 – параллельно а.д. «Дорога жизни»;
- от точки 2 до точки 3 – перпендикулярно а.д. «Дорога жизни»;
- от точки 3 до точки 4 – параллельно а.д. «Дорога жизни»;
- от точки 4 до точки 1 – перпендикулярно а.д. «Дорога жизни».

### Приложение №1.3

*Приказ Комитета по по сохранению объектов культурного наследия Ленинградской области №01-03/23-25 от 24.01.2023 г. «Об установлении предмета охраны объекта культурного наследия регионального значения «Братское захоронение советских воинов, погибших в 1941-44 гг. Здесь установлены памятные доски погибшим в годы войны на Ладозе курсантам военно-учебных заведений Ленинграда, работникам Севзапречпαραходства и др., местное название – «Ладожский курган», расположенного по адресу: Ленинградская область, Всеволожский муниципальный район, Рахьинское городское поселение, п. ст. Ладожское озеро, сооружение 1П (у дома № 47)»*



АДМИНИСТРАЦИЯ ЛЕНИНГРАДСКОЙ ОБЛАСТИ  
КОМИТЕТ ПО СОХРАНЕНИЮ КУЛЬТУРНОГО НАСЛЕДИЯ  
ЛЕНИНГРАДСКОЙ ОБЛАСТИ

ПРИКАЗ

«24» января 2023 года

№ 01-03/23-25  
Санкт-Петербург

Об установлении предмета охраны

объекта культурного наследия регионального значения

«Братское захоронение советских воинов, погибших в 1941-44 гг. Здесь установлены памятные доски погибшим в годы войны на Ладоге курсантам военных учебных заведений Ленинграда и работников Севзапечпароходства и др.: местное название - «Ладожский курган»», адрес (местонахождение): Ленинградская область, Всеволожский муниципальный район, Рахьинское городское поселение, п.ст. Ладожское Озеро, сооружение 1П (у дома № 47)

В соответствии со ст. 9.2, 20, 33 Федерального закона от 25 июня 2002 года № 73-ФЗ «Об объектах культурного наследия (памятниках истории и культуры) народов Российской Федерации», п. 2.1.1 Положения о комитете по сохранению культурного наследия Ленинградской области, утвержденного постановлением Правительства Ленинградской области от 24 декабря 2020 года № 850, Положением о едином государственном реестре объектов культурного наследия (памятников истории и культуры) народов Российской Федерации, утвержденным приказом Минкультуры России от 3 октября 2011 года № 954, приказываю:

1. Установить предмет охраны объекта культурного наследия регионального значения «Братское захоронение советских воинов, погибших в 1941-44 гг. Здесь установлены памятные доски погибшим в годы войны на Ладоге курсантам военных учебных заведений Ленинграда и работников Севзапечпароходства и др.: местное название - «Ладожский курган»», адрес (местонахождение): Ленинградская область, Всеволожский муниципальный район, Рахьинское городское поселение, п.ст. Ладожское Озеро, сооружение 1П (у дома № 47), принятого под государственную охрану решением Леноблисполкома от 16 мая 1988 года № 189 «Об утверждении списка военно-исторических памятников и памятных мест, подлежащих охране в Ленинградской области», согласно приложению к настоящему приказу.

2. Отделу по осуществлению полномочий Ленинградской области в сфере объектов культурного наследия комитета по сохранению культурного наследия Ленинградской области обеспечить внесение соответствующих сведений в Единый

государственный реестр объектов культурного наследия (памятников истории и культуры) народов Российской Федерации;

3. Сектору осуществления надзора за состоянием, содержанием, сохранением, использованием и популяризацией объектов культурного наследия комитета по сохранению культурного наследия Ленинградской области обеспечить размещение настоящего приказа в сетевом издании «Электронное опубликование документов» в информационно-телекоммуникационной сети «Интернет».

4. Настоящий приказ вступает в силу со дня его официального опубликования.

5. Контроль за исполнением настоящего приказа оставляю за собой.

Заместитель Председателя  
Правительства Ленинградской области –  
председатель комитета по сохранению  
культурного наследия




В.О. Цой





Приложение  
к приказу комитета  
по сохранению культурного наследия  
Ленинградской области  
от «24» января 2023 г.  
№ 0103/23-25

**Предмет охраны**  
**объекта культурного наследия регионального значения**  
**«Братское захоронение советских воинов, погибших в 1941-44 гг. Здесь**  
**установлены памятные доски погибшим в годы войны на Ладоге курсантам**  
**военных учебных заведений Ленинграда и работников Севзапечпароходства и**  
**др.: местное название - «Ладожский курган»», адрес (местонахождение):**  
**Ленинградская область, Всеволожский муниципальный район, Рахьинское**  
**городское поселение, п.ст. Ладожское Озеро, сооружение 1П (у дома № 47)**

№ п/п	Виды предмета охраны	Предмет охраны	Фотофиксация
1	2	3	4
1	Объемно-пространственное решение	<p>Историческое пространственное и архитектурно-композиционное решения территории памятника.</p> <p>Центральное расположение стелы и могильного кургана.</p> <p>Два ряда мемориальных стел (16 шт.) вдоль проходов с юго-восточной и северо-западной стороны кургана.</p> <p>Отметка верха стелы.</p>	 

2	Конструкции памятника	<p>Курган — насыпь квадратной в плане формы.</p> <p>Стела центральная — гранит красный, с лицевой стороны полированный с памятной надписью и фамилиями погребенных воинов.</p> <p>Постамент — гранит шлифованный.</p> <p>Основание — бетон окрашенный.</p> <p>Боковые стелы (16 шт.) — гранит серый полированный с памятными надписями, фамилиями погребенных воинов.</p> <p>Постамент (16 шт.) — гранит шлифованный.</p> <p>Отдельно стоящая стела — мрамор серый полированный с памятной надписью.</p> <p>Постамент — мрамор шлифованный.</p> <p>Ограждение могильного холма — якорная окрашенная цепь по бетонным опорам.</p>	   
3	Архитектурное решение	<p>Историческая форма, конфигурация в плане, материалы отдельных объектов на территории памятника.</p> <p>Текст на металлической информационной табличке у входа на территорию памятника:</p> <p style="text-align: center;">«1941 – 1945 БРАТСКАЯ МОГИЛА «ЛАДОЖСКИЙ КУРГАН»</p>	



		<p>СОЗДАНА ПО ИНИЦИАТИВЕ И ПРИ УЧАСТИИ КРАСНЫХ СЛЕДОПЫТОВ Вагановской восьмилетней школы».</p> <p>Текст на центральной стеле:</p> <p>«ВОЕННЫМ МОРЯКАМ, ВОДИТЕЛЯМ АВТОМАШИН И ДРУГИМ ГЕРОЯМ ЛАДОГИ, ПОГИБШИМ В ДНИ БЛОКАДЫ ЛЕНИНГРАДА на «ДОРОГЕ ЖИЗНИ» в 1941 – 1945 г.г. Здесь захоронены:</p>	
		<p>Андржевский И.И. Машкин С.Р. Арцызов В.В. Миронова М. Берзин А.Т. Николаев В.И. Богданов А.С. Рахман А.М. Волков П.И. Сиволоб А.Г. Зоря И.М. Следков А.Н. Кириллова Л. Юричев И.И. Левин А.Н. и другие.» Орешкин В.А. Зуев Е.Е.</p>	
		<p>Текст на стеле из серого мрамора:</p> <p>«ВЕЧНАЯ ПАМЯТЬ ВОИНАМ ЖЕЛЕЗНОДОРОЖ- НЫХ ВОЙСК ПОГИБШИМ В БОЯХ ЗА ЛЕНИНГРАД 1941 – 1944 г.»</p> <p>Текст на шестнадцати боковых стелах из серого гранита: (первая с северо- западной стороны):</p> <p>«ВЕЧНАЯ СЛАВА ГЕРОЯМ! НА ЛАДОГЕ ВО ВРЕМЯ БОЕВЫХ ДЕЙСТВИЙ 1941 – 1943 ГОДАХ ПОГИБЛИ КОРАБЛИ ЛАДОЖ СКОЙ ВОЕННОЙ ФЛОТИЛИИ: СТОРОЖЕВОЙ КОРАБЛЬ «ПУРГА» ТРАЛЬЩИК «ТЩ 122», «ТЩ 126» МОРСКОЙ ОХОТНИК «МО-175» СПАСАТЕЛЬНЫЙ КОРАБЛЬ «ВОДОЛАЗ» НА ЭТИХ КОРАБЛЯХ В ВОДАХ ЛАДОГИ ПОГИБЛИ ВОЕННЫЕ МОРЯКИ ЗАЩИТНИКИ</p>	

		<p>ДОРОГИ ЖИЗНИ ПОГИБЛИ МОРЯКИ- ПОГРАНИЧНИКИ В БОЯХ ЗА ЛЕНИНГРАД НА ЛАДОЖСКОМ ОЗЕРЕ в 1941 – 44 г. ПОГИБЛИ СУДА СЕВЕРО- ЗАПАДНОГО РЕЧНОГО ПАРОХОДСТВА: «УЗБЕКИСТАН», «КОЗЕЛЬСК», «ИЖОРЕЦ-4», «ИЖОРЕЦ-10», БАРЖИ № 4527, 4539 БАРЖА № 4033 КАТЕР-38»</p> <p>(вторая с северо-западной стороны):</p> <p>«ВОЕННОСЛУЖАЩИЕ ВЫСШЕГО ВОЕННО- МОРСКОГО ГИДРОГРАФИЧЕСКОГО УЧИЛИЩА имени ОРДЖОНИКИДЗЕ ПОГИБШИЕ на ЛАДОГЕ 17 СЕНТЯБРЯ 1941 ГОДА» с указанием фамилий и инициалов захороненных.</p> <p>(пятая с северо-западной стороны):</p> <p>«СОТРУДНИКИ ГИДРОГРАФИЧЕСКОГО УПРАВЛЕНИЯ ВМФ» с указанием фамилий и инициалов захороненных.</p> <p>(шестая с северо-западной стороны):</p> <p>«ВРАЧИ - ВЫПУСКНИКИ ВОЕННО- МОРСКОЙ МЕДИЦИНСКОЙ АКАДЕМИИ И ИХ ЖЕНЫ ПОГИБШИЕ НА ЛАДОГЕ 17 СЕНТЯБРЯ 1941 ГОДА» с указанием фамилий и инициалов захороненных.</p> <p>(первая с юго-восточной стороны):</p> <p>«ДОБРАЯ ПАМЯТЬ ПОГИБШИМ! ПРИ ПЕРЕПРАВЕ ЧЕРЕЗ ЛАДОГУ В ШТОРМОВУЮ НОЧЬ 17 СЕНТЯБРЯ 1941 ГОДА ПОГИБЛИ МНОГИЕ КУРСАНТЫ И ОФИЦЕРЫ</p>	
--	--	------------------------------------------------------------------------------------------------------------------------------------------------------------------------------------------------------------------------------------------------------------------------------------------------------------------------------------------------------------------------------------------------------------------------------------------------------------------------------------------------------------------------------------------------------------------------------------------------------------------------------------------------------------------------------------------------------------------------------------------------------------------------------------------------------------------------------------------------------------------------------------------------------------------------------------------------------------------------------------------------------------------------------------------------------------------------------------------------------------------------------------------------------------------------------------	--



		<p>ВОЕННО- МОРСКИХ УЧЕБНЫХ ЗАВЕДЕНИЙ ЛЕНИНГРАДА И ГРУППА РАБОТНИКОВ ГИДРОГРАФИЧЕСКОГО УПРАВЛЕНИЯ В.М.Ф. КУРСАНТЫ И ОФИЦЕРЫ ВЫСШЕГО ВОЕННО- МОРСКОГО ИНЖЕНЕРНОГО ОРДЕНА ЛЕНИНА УЧИЛИЩА ИМЕНИ Ф.Э. ДЗЕРЖИНСКОГО», а также фамилии и инициалы захороненных на всех оставшихся боковых стелах из серого гранита.</p>	
--	--	--------------------------------------------------------------------------------------------------------------------------------------------------------------------------------------------------------------------------------------------------------------------------------------------------------------------------------------------------------------------------	--

*Предмет охраны может быть уточнен в процессе историко-культурных и реставрационных исследований, реставрационных работ.*

## Приложение №1.4

*Паспорт объекта культурного наследия*

Утверждено  
приказом Министерства культуры  
Российской Федерации  
от 2 июля 2015 г. № 1906

Экземпляр № 1

471711180070005

Регистрационный номер объекта культурного  
наследия в едином государственном реестре  
объектов культурного наследия (памятников  
истории и культуры) народов Российской Федерации

## ПАСПОРТ ОБЪЕКТА КУЛЬТУРНОГО НАСЛЕДИЯ

Фотографическое изображение объекта культурного наследия,  
за исключением отдельных объектов археологического наследия,  
фотографическое изображение которых вносится на основании решения  
соответствующего органа охраны объектов культурного наследия



01.06.2016

Дата съемки (число, месяц, год)

### 1. Сведения о наименовании объекта культурного наследия

Братское захоронение советских воинов, погибших в 1941-44 гг. Здесь установлены памятные

2

доски погибшим в годы войны на Ладоге курсантам военно-учебных заведений Ленинграда, работникам Севзапгидропароходства и др., местное название - «Ладожский курган»

2. Сведения о времени возникновения или дате создания объекта культурного наследия, датах основных изменений (перестроек) данного объекта и (или) датах связанных с ним исторических событий

1941-1944 гг.

3. Сведения о категории историко-культурного значения объекта культурного наследия

Федерального значения	Регионального значения	Местного (муниципального значения)
	+	

4. Сведения о виде объекта культурного наследия

Памятник	Ансамбль	Достопримечательное место
+		

5. Номер и дата принятия органом государственной власти решения о включении объекта культурного наследия в единый государственный реестр объектов культурного наследия (памятников истории и культуры) народов Российской Федерации

- Решение Ленинградского областного Совета народных депутатов «Об утверждении списка военно-исторических памятников и памятных мест, подлежащих охране в Ленинградской области» № 189 от 16.05.1988 г.

6. Сведения о местонахождении объекта культурного наследия (адрес объекта или при его отсутствии описание местоположения объекта)

Ленинградская область, Всеволожский муниципальный район, Рахьинское городское поселение, п.ст. Ладожское Озеро, сооружение 1П (у дома № 47)

7. Сведения о границах территории объекта культурного наследия, включенного в единый государственный реестр объектов культурного наследия (памятников истории и культуры) народов Российской Федерации

Границы объекта культурного наследия «Братское захоронение советских воинов, погибших в 1941-44 гг. Здесь установлены памятные доски погибшим в годы войны на Ладоге курсантам военно-учебных заведений Ленинграда, работникам Севзапгидропароходства и др., местное название - «Ладожский курган», расположенного по адресу: Ленинградская область, Всеволожский район, Ладожское озеро ж.д. станция, в 12 км к северо-востоку от раб. поселка Рахья, в 500 м к юго-востоку от станции, близ здания филиала Центрального военно-морского музея, посвященного «Дороге жизни», недалеко от маяка «Осиновец», на 45 км автомобильной трассы «Дороги жизни», проходят: - от точки 1 до точки 2 - параллельно а.д. «Дорога жизни»; -



от точки 2 до точки 3 - перпендикулярно а.д. «Дорога жизни»; - от точки 3 до точки 4 - параллельно а.д. «Дорога жизни»; - от точки 4 до точки 1 - перпендикулярно а.д. «Дорога жизни».

- Приказ комитета по культуре Ленинградской области «Об установлении границ территории объекта культурного наследия регионального значения «Братское захоронение советских воинов, погибших в 1941-44 гг. Здесь установлены памятные доски погибшим в годы войны на Ладоге курсантам военных учебных заведений Ленинграда, работникам Севзапфлотпароходства и др.: местное название - «Ладожский курган», по адресу: ж.д. ст. Ладожское озеро, в 12 км к северо-востоку от р.п. Рахья, в 500 м к юго-востоку от станции, близ здания филиала Центрального морского музея, посвященного «Дороге жизни», недалеко от маяка «Осиновец», на 45 км автомобильной трассы «Дороги жизни» № 01-03/14-89 от 27.10.2014 г.

## 8. Описание предмета охраны объекта культурного наследия

Объемно-пространственное решение: Историческое пространственное и архитектурно-композиционное решения территории памятника. Центральное расположение стелы и могильного кургана. Два ряда мемориальных стел (16 шт.) вдоль проходов с юго-восточной и северо-западной стороны кургана. Отметка верха стелы. Конструкции памятника: Курган — насыпь квадратной в плане памятника Стела центральная - гранит красный, с лицевой стороны полированный с памятной надписью и фамилиями погребенных воинов. Архитектурное решение: Историческая форма, конфигурация в плане, материалы отдельных объектов на территории памятника. Текст на металлической информационной табличке у входа на территорию памятника: «1941 - 1945 БРАТСКАЯ МОГИЛА «ЛАДОЖСКИЙ КУРГАН» Постамент - гранит шлифованный. Основание - бетон окрашенный. Боковые стелы (16 шт.) - гранит серый полированный с памятными надписями, фамилиями погребенных воинов. Постамент (16 шт.) - гранит шлифованный. Отдельно стоящая стела — мрамор серый полированный с памятной надписью. Постамент — мрамор шлифованный. Ограждение могильного холма — якорная окрашенная цепь по бетонным опорам. Архитектурное решение: Историческая форма, конфигурация в плане, материалы отдельных объектов на территории памятника. Текст на металлической информационной табличке у входа на территорию памятника: «1941 - 1945 БРАТСКАЯ МОГИЛА «ЛАДОЖСКИЙ КУРГАН» СОЗДАНА ПО ИНИЦИАТИВЕ И ПРИ УЧАСТИИ КРАСНЫХ СЛЕДОПЫТОВ Вагановской восьмилетней школы». Текст на центральной стеле: «ВОЕННЫМ МОРЯКАМ, ВОДИТЕЛЯМ АВТОМАШИН И ДРУГИМ ГЕРОЯМ ЛАДОГИ, ПОГИБШИМ В ДНИ БЛОКАДЫ ЛЕНИНГРАДА на «ДОРОГЕ ЖИЗНИ» в 1941 - 1945 г.г. Здесь захоронены: Андржевский И.И. Арцызов В.В. Березин А.Т. Богданов А.С. Волков П.И. Зоря И.М. Кириллова Л. Левин А.Н. Орешкин В.А. Зуев Е.Е. Машкин С.Р. Миронова М. Николаев В.И. Рахман А.М. Сиволоб А.Г. Следков А.Н. Юричев И.И. и другие.» Текст на стеле из серого мрамора: «ВЕЧНАЯ ПАМЯТЬ ВОИНАМ ЖЕЛЕЗНОДОРОЖНЫХ ВОЙСК ПОГИБШИМ В БОЯХ ЗА ЛЕНИНГРАД 1941-1944 г.» Текст на шестнадцати боковых стелах из серого гранита: (первая с северо-западной стороны): «ВЕЧНАЯ СЛАВА ГЕРОЯМ! НА ЛАДОГЕ ВО ВРЕМЯ БОЕВЫХ ДЕЙСТВИЙ 1941 - 1943 ГОДАХ ПОГИБЛИ КОРАБЛИ ЛАДОЖСКОЙ ВОЕННОЙ ФЛОТИЛИИ: СТОРОЖЕВОЙ КОРАБЛЬ «ПУРГА» ТРАЛЬЩИК «ТЩ 122», «ТЩ 126» МОРСКОЙ ОХОТНИК «МО-175» СПАСАТЕЛЬНЫЙ КОРАБЛЬ «ВОДОЛАЗ» НА ЭТИХ КОРАБЛЯХ В ВОДАХ ЛАДОГИ ПОГИБЛИ ВОЕННЫЕ МОРЯКИ ЗАЩИТНИКИ ДОРОГИ ЖИЗНИ И ПОГИБЛИ МОРЯКИ-ПОГРАНИЧНИКИ В БОЯХ ЗА ЛЕНИНГРАД НА ЛАДОЖСКОМ ОЗЕРЕ в 1941 - 1944 г. ПОГИБЛИ СУДА СЕВЕРО-ЗАПАДНОГО РЕЧНОГО ПАРОХОДСТВА: «УЗБЕКИСТАН», «КОЗЕЛЬСК», «ИЖОРЕЦ-4», «ИЖОРЕЦ-10», БАРЖИ № 4527, 4539 БАРЖА № 4033 КАТЕР-38» (вторая с северо-западной стороны): «ВОЕННОСЛУЖАЩИЕ ВЫСШЕГО ВОЕННО-МОРСКОГО ГИДРОГРАФИЧЕСКОГО УЧИЛИЩА имени ОРДЖОНИКИДЗЕ ПОГИБШИЕ на ЛАДОГЕ 17 СЕНТЯБРЯ 1941 ГОДА» с указанием фамилий и инициалов захороненных. (пятая с северо-западной стороны): «СОТРУДНИКИ ГИДРОГРАФИЧЕСКОГО УПРАВЛЕНИЯ ВМФ» с указанием фамилий и инициалов захороненных. (шестая с северо-западной стороны): «ВРАЧИ - ВЫПУСКНИКИ ВОЕННО-МОРСКОЙ МЕДИЦИНСКОЙ АКАДЕМИИ И ИХ ЖЕНЫ ПОГИБШИЕ на ЛАДОГЕ 17 СЕНТЯБРЯ 1941 ГОДА» с указанием фамилий и инициалов захороненных. (первая с юго-восточной стороны): «ДОБРАЯ ПАМЯТЬ ПОГИБШИМ! ПРИ ПЕРЕПРАВЕ ЧЕРЕЗ ЛАДОГУ В ШТОРМОВУЮ НОЧЬ 17 СЕНТЯБРЯ 1941 ГОДА ПОГИБЛИ МНОГИЕ КУРСАНТЫ И ОФИЦЕРЫ ВОЕННО-

МОРСКИХ УЧЕБНЫХ ЗАВЕДЕНИЙ ЛЕНИНГРАДА И ГРУППА РАБОТНИКОВ ГИДРОГРАФИЧЕСКОГО УПРАВЛЕНИЯ В.М.Ф. КУРСАНТЫ И ОФИЦЕРЫ ВЫСШЕГО ВОЕННО- МОРСКОГО ИНЖЕНЕРНОГО ОРДЕНА ЛЕНИНА УЧИЛИЩА ИМЕНИ Ф.Э. ДЗЕРЖИНСКОГО», а также фамилии и инициалы захороненных на всех оставшихся боковых стелах из серого гранита.

- Комитет по сохранению культурного наследия Ленинградской области «Об установлении предмета охраны объекта культурного наследия регионального значения «Братское захоронение советских воинов, погибших в 1941-44 гг. Здесь установлены памятные доски погибшим в годы войны на Ладоге курсантам военных учебных заведений Ленинграда и работников Севзапсудоходства и др.: местное название - «Ладожский курган»», адрес (местонахождение): Ленинградская область, Всеволожский муниципальный район, Рахьинское городское поселение, п.ст. Ладожское Озеро, сооружение 1П (у дома № 47)» № 01-03/23-25 от 24.01.2023 г.

9. Сведения о наличии зон охраны данного объекта культурного наследия с указанием номера и даты принятия органом государственной власти акта об утверждении указанных зон либо информация о расположении данного объекта культурного наследия в границах зон охраны иного объекта культурного наследия

На дату оформления паспорта границы зон охраны объекта культурного наследия, режимы использования земель и градостроительные регламенты в границах территорий данных зон не утверждены.

Всего в паспорте листов

4

Уполномоченное должностное лицо органа охраны объектов культурного наследия

Администратор программно-технического комплекса и баз данных		Репкина Мария Вячеславовна
должность	подпись документов 	инициалы, фамилия

30 . 06 . 2025

Дата оформления паспорта  
(число, месяц, год)

## Приложение № 1.5

*Задание на проведение работ по сохранению объекта  
культурного наследия (памятника истории культуры)  
народов Российской Федерации регионального значения  
№05-05/25-27 от 03.03.2025 г.*



СОГЛАСОВАНО:

УТВЕРЖДАЮ:

Директор  
ГБУК ЛО «Дирекция по сохранению  
культурного наследия»

Заместитель Председателя Правительства  
Ленинградской области – председатель  
комитета по сохранению культурного  
наследия

(должность, наименование организации)  
«Дирекция по сохранению объектов культурного наследия»  
О.А. Степанов  
(Ф.И.О.)  
2025 г.  
М.П.

(должность, наименование органа охраны объектов культурного наследия)  
В.О. Цой  
(Ф.И.О.)  
2025 г.  
М.П.

## ЗАДАНИЕ

на проведение работ по сохранению объекта культурного наследия,  
включенного в единый государственный реестр объектов культурного наследия  
(памятников истории и культуры) народов Российской Федерации,  
или выявленного объекта культурного наследия

от 03.03.2025 № 05-05/25-27

1. Наименование и категория историко-культурного значения объекта культурного наследия, включенного в единый государственный реестр объектов культурного наследия (памятников истории и культуры) народов Российской Федерации (далее – реестр), или наименование выявленного объекта культурного наследия:

Объект культурного наследия регионального значения  
«Братское захоронение советских воинов, погибших в 1941-44 гг. Здесь установлены памятные доски погибшим в годы войны на Ладоге курсантам военно-учебных заведений Ленинграда, работникам Севзапгидропароходства и др., местное название – «Ладожский курган»

2. Адрес места нахождения объекта культурного наследия, включенного в реестр, или выявленного объекта культурного наследия по данным органов технической инвентаризации:

Ленинградская область, Всеволожский муниципальный район  
(субъект Российской Федерации)

Рахьинское городское поселение, п.ст. Ладожское Озеро, сооружение 1П (у дома № 47)  
(населенный пункт)

улица	-	д.	-	корп./стр.	-	Офис/кв.	-
-------	---	----	---	------------	---	----------	---

3. Сведения о собственнике либо ином законном владельце объекта культурного наследия, включенного в реестр, или выявленного объекта культурного наследия:

Собственник (законный владелец): право собственности/пользования не оформлено.  
В рамках исполнения Перечня поручений Президента Российской Федерации от 06.04.2023 № Пр-690 заказчиком работ выступает ГБУК ЛО «Дирекция по сохранению культурного наследия»

(указать полное наименование, организационно-правовую форму юридического лица в соответствии с учредительными документами; фамилию, имя, отчество (при наличии) – для физического лица)

Адрес места нахождения:

Ленинградская область, Всеволожский район  
(субъект Российской Федерации)

г. Всеволожск  
(населенный пункт)



Приемная заместителя  
председателя Правительства  
ЛО - Комитет по сохранению  
культурного наследия

01-07-1857/2025-0-1  
04.03.2025



улица	Приютинская					д.	13	корп.	-	офис/кв.	-
СНИЛС	-	-	-	-	-	-	-	-	-	-	-

ОГРН/ОГРНИП	1	1	7	4	7	0	4	0	1	1	8	1	1		
-------------	---	---	---	---	---	---	---	---	---	---	---	---	---	--	--

Ответственный представитель:	Степанов Олег Александрович (фамилия, имя, отчество (при наличии))										
------------------------------	-----------------------------------------------------------------------	--	--	--	--	--	--	--	--	--	--

Контактный телефон:	8 (812) 644-76-68; +7 (921) 896-96-19										
Адрес электронной почты:	dsokn@bk.ru										

4. Сведения об охранном обязательстве собственника или иного законного владельца объекта культурного наследия: на дату выдачи настоящего задания охрannое обязательство не утверждалось

Дата	-
Номер	-
Орган охраны объектов культурного наследия, выдавший документ	-

5. Реквизиты документов об утверждении границы территории объекта культурного наследия, включенного в реестр, или выявленного объекта культурного наследия:

Приказ комитета по культуре Ленинградской области от 27.10.2014 № 01-03/14-89
-------------------------------------------------------------------------------

6. Реквизиты документов об утверждении предмета охраны объекта культурного наследия, включенного в реестр, или выявленного объекта культурного наследия, описание предмета охраны:

Приказ Комитета по сохранению культурного наследия Ленинградской области от 24.01.2023 № 01-03/23-25
------------------------------------------------------------------------------------------------------

7. Реквизиты документов о согласовании органом охраны объектов культурного наследия ранее выполненной проектной документации на проведение работ по сохранению объекта культурного наследия, возможность ее использования при проведении работ по сохранению объекта культурного наследия:

Проектная документация на проведение работ по сохранению объекта культурного наследия регионального значения «Братское захоронение советских воинов, погибших в 1941-44 гг. Здесь установлены памятные доски погибшим в годы войны на Ладоте курсантам военно-учебных заведений Ленинграда, работникам Севзапгидропароходства и др., местное название - «Ладожский курган» ранее не разрабатывалась.
------------------------------------------------------------------------------------------------------------------------------------------------------------------------------------------------------------------------------------------------------------------------------------------------------------------------------------------------------------------------------------------------------

8. Состав и содержание проектной документации на проведение работ по сохранению объекта культурного наследия:

#### Раздел 1. Предварительные работы:

1.1. Ознакомление с объектом в натуре, документацией по объекту, составление акта технического состояния и определение процента утрат, составление акта определения влияния предполагаемых к проведению видов работ на конструктивные и другие характеристики надежности и безопасности объекта культурного наследия; предварительное инженерное заключение, составление плана работ; разработка проекта первоочередных противоаварийных и консервационных мероприятий (при необходимости), на основании отчета о техническом состоянии (акта технического состояния) объекта культурного наследия или предварительного инженерного заключения, включающего:

- пояснительную записку;
- рабочую документацию;
- объектную и локальные сметы.

1.2. Документально-протокольная фотофиксация;

1.3. Исходно-разрешительная документация.

#### Раздел 2. Комплексные научные исследования:

1. Этап до начала производства работ	2. Этап в процессе производства работ
2.1.1. Историко-архивные и библиографические исследования;	-----
2.1.2. Составление исторической справки на основе опубликованных материалов;	

<p>2.1.3. Историко-архитектурные натурные исследования: архитектурный обмер памятника в целом; архитектурный обмер отдельных частей памятника в объеме, необходимом для разработки проектной документации;</p> <p>2.1.4. Фотофиксация;</p> <p>2.1.5. Инженерно-технические исследования: натурное обследование состояния строительных и отделочных материалов (бетон, известняк, гранит, металл, шовный раствор и т.д.) в объеме, необходимом для разработки проектной документации; отбор образцов строительных и отделочных материалов; лабораторные исследования строительных и отделочных материалов (петрографические, стратиграфические, микологические анализы, химический анализ водорастворимых солей) (при необходимости);</p> <p>2.1.6. Составление отчета по комплексным научным исследованиям;</p> <p>2.1.7. Разработка технологий производства работ по сохранению объекта культурного наследия.</p>	
<b>Раздел 3. Проект реставрации и приспособления:</b>	
1. Эскизный проект (архитектурные и конструктивные решения проекта):	2. Проект (проектная документация)
<p>3.1.1.* Архитектурные решения;</p> <p>3.1.2.* Конструктивные и объемно-планировочные решения;</p> <p>3.1.3.* Составление чертежей, пояснительной записки с обоснованием проектных решений.</p> <p><i>*При необходимости по решению заказчика работ по сохранению объекта культурного наследия либо проектной организации</i></p>	<p>3.2.1. Пояснительная записка;</p> <p>3.2.2. Архитектурные решения;</p> <p>3.2.3. Конструктивные решения;</p> <p>3.2.4. Проект организации проведения работ по сохранению объекта;</p> <p>3.2.5. Перечень мероприятий по охране окружающей среды;</p> <p>3.2.6. Перечень мероприятий по обеспечению доступа инвалидов и малоподвижных групп населения к объекту культурного наследия;</p> <p>3.2.7. Перечень мероприятий по гражданской обороне, мероприятий по предупреждению чрезвычайных ситуаций природного и техногенного характера;</p> <p>3.2.8. Проект инженерного оборудования объекта (инженерное оборудование, сети инженерно-технического обеспечения, инженерно-технические мероприятия, технологические решения) (при необходимости).</p>
<b>Раздел 4. Рабочая проектно-сметная документация:</b>	
1. Этап до начала производства работ	2. Этап в процессе производства работ
<p>4.1.1. Рабочий проект ремонтно-реставрационных работ;</p> <p>4.1.2. Технологии проведения работ по сохранению на объекте культурного наследия;</p> <p>4.1.3. Отдельные архитектурные детали;</p> <p>4.1.4. Чертежи общего вида конструкций;</p> <p>4.1.5. Чертежи изделий (план, фасад, разрез) (при необходимости);</p> <p>4.1.6. Маркировочные чертежи и шаблоны (при необходимости);</p> <p>4.1.7. Чертежи деталей и узлов</p>	<p>4.2.1. Уточнение проектных решений по результатам раскрытий в процессе производства ремонтно-реставрационных работ.</p>

<p>конструкций (при необходимости);</p> <p>4.1.8. Чертежи на изготовление реставрационных строительных изделий и конструкций индивидуального изготовления (при необходимости);</p> <p>4.1.9. Спецификации на материалы и изделия;</p> <p>4.1.10. Ведомости и сводные ведомости потребности в материалах;</p> <p>4.1.11. Подготовка сметных расчетов на ремонтно-реставрационные работ.</p> <p>Документация разрабатывается в соответствии с ГОСТ 21.501-2011 Система проектной документации для строительства (СПДС). Правила выполнения рабочей документации архитектурных и конструктивных решений</p>	
<p><b>Раздел 5. Научно-реставрационный отчет:</b></p> <p>Предоставляется после завершения производства работ лицом, осуществляющим разработку проектной документации на проведение работ по сохранению объекта культурного наследия, осуществлявшим научное руководство и авторский надзор за проведением работ, предусмотренных ст. 41-44 Федерального закона от 25.06.2002 № 73-ФЗ «Об объектах культурного наследия (памятниках истории и культуры) народов Российской Федерации» (далее – Федеральный закон № 73-ФЗ).</p> <p>Отчетная документация оформляется и утверждается в соответствии с приказом Министерства культуры Российской Федерации от 25.06.2015 № 1840 «Об утверждении состава и порядка утверждения отчетной документации о выполнении работ по сохранению объекта культурного наследия, включенного в единый государственный реестр объектов культурного наследия (памятников истории и культуры) народов Российской Федерации, или выявленного объекта культурного наследия, порядка приемки работ по сохранению объекта культурного наследия и подготовки акта приемки выполненных работ по сохранению объекта культурного наследия, включенного в единый государственный реестр объектов культурного наследия (памятников истории и культуры) народов Российской Федерации, или выявленного объекта культурного наследия и его формы»</p>	

9. Порядок и условия согласования проектной документации на проведение работ по сохранению объекта культурного наследия:

<p>Согласование проектной документации осуществляется в соответствии с административным регламентом предоставления на территории Ленинградской области государственной услуги «Согласование проектной документации на проведение работ по сохранению объекта культурного наследия», утвержденным приказом комитета по сохранению культурного наследия Ленинградской области от 19.11.2021 № 01-03/21-170 (далее – Административный регламент).</p> <p>Для согласования проектной документации в комитет по сохранению культурного наследия Ленинградской области предоставляется:</p> <ul style="list-style-type: none"> <li>- заявление о предоставлении государственной услуги по форме согласно приложениям 3,4 к Административному регламенту, подписанное руководителем юридического лица, физическим лицом, либо их уполномоченными представителями;</li> <li>- документ, удостоверяющий личность заявителя:</li> <li>- документы, удостоверяющие личность гражданина Российской Федерации, в том числе военнослужащих, а также документы, удостоверяющие личность иностранного гражданина, лица без гражданства, включая вид на жительство и удостоверение беженца (для физического лица);</li> <li>- документ, подтверждающий полномочия лица, подписавшего заявление выписка из приказа о назначении на должность либо доверенность на право подписи (для юридического лица);</li> <li>- заключение государственной историко-культурной экспертизы проектной документации, содержащей вывод о соответствии проектной документации на проведение работ по сохранению объекта культурного наследия требованиям государственной охраны объектов культурного наследия, на электронном носителе в формате переносимого документа (PDF);</li> </ul>
--------------------------------------------------------------------------------------------------------------------------------------------------------------------------------------------------------------------------------------------------------------------------------------------------------------------------------------------------------------------------------------------------------------------------------------------------------------------------------------------------------------------------------------------------------------------------------------------------------------------------------------------------------------------------------------------------------------------------------------------------------------------------------------------------------------------------------------------------------------------------------------------------------------------------------------------------------------------------------------------------------------------------------------------------------------------------------------------------------------------------------------------------------------------------------------------------------------------------------------------------------------------------------------------------------------------------------------------------------------------------------------------------------------------------------------------------------------------------------------------------------------------------------------------------------------------------------------------------------------------------------------------------------------------------------------------------------------------------------------------------------



- проектная документация на проведение работ по сохранению объекта культурного наследия, подлинник, в прошитом и пронумерованном виде в 2 (двух) экземплярах на бумажном носителе и электронном носителе в формате переносимого документа (PDF);

- представитель заявителя из числа уполномоченных лиц дополнительно представляет документ, удостоверяющий личность и один из документов, оформленных в соответствии с действующим законодательством, подтверждающих наличие у представителя права действовать от лица заявителя, и определяющих условия и границы реализации права представителя на получение государственной услуги.

В случае если затрагиваются конструктивные и другие характеристики надежности и безопасности объекта культурного наследия проектная документация (в т.ч. проект первоочередных противоаварийных и консервационных мероприятий) подлежит государственной экспертизе. Предоставляется копия положительного заключения государственной экспертизы проектной документации по сохранению объекта культурного наследия, заверенная в установленном порядке.

#### 10. Требования по научному руководству, авторскому и техническому надзору:

На все время проведения производственных работ по сохранению объекта культурного наследия, предусмотренных ст. 41-44 Федерального закона № 73-ФЗ, по представлению проектной организации, осуществляющей разработку проектной документации, по согласованию с органом государственной охраны культурного наследия назначается научный руководитель работ из числа высококвалифицированных и аттестованных специалистов. Научное руководство, авторский и технический надзор могут осуществляться руководителем авторского коллектива.

Привлечение для консультаций высококвалифицированных специалистов и ученых – при необходимости.

#### 11. Дополнительные требования и условия:

1. В случае если затрагиваются конструктивные и другие характеристики надежности и безопасности объекта культурного наследия проектная документация выполняется в соответствии с требованиями постановления Правительства Российской Федерации от 16 февраля 2008 года № 87 «О составе разделов проектной документации и требованиях к их содержанию» (письмо Минкультуры России от 24 марта 2015 года № 90-01-39-ГП).

2. Запрещается вынесение инженерного оборудования и сетей на фасады здания.

3. Получение разрешения на проведение научно-исследовательских и изыскательских работ (шурфы, зондажи) на объекте культурного наследия осуществляется в соответствии с административным регламентом предоставления на территории Ленинградской области государственной услуги «Выдача разрешений на проведение работ по сохранению объектов культурного наследия регионального значения или выявленных объектов культурного наследия», утвержденным приказом комитета по сохранению культурного наследия Ленинградской области от 19.11.2021 № 01-03/21-169.

4. В ходе разработки проектной документации, при необходимости, уточнить предмет охраны объекта культурного наследия, включить его в состав пояснительной записки и направить проект предмета охраны в комитет по сохранению культурного наследия Ленинградской области (далее – Комитет) на рассмотрение, для принятия решения об утверждении либо об отказе в утверждении уточненного предмета охраны объекта культурного наследия.

5. Научно-проектная документация по сохранению объекта культурного наследия оформляется в соответствии с распоряжением комитета по культуре Ленинградской области от 01.02.2019 № 01-04/19-31.

6. Работы по сохранению объекта культурного наследия проводятся физическими лицами, аттестованными федеральным органом охраны объектов культурного наследия в установленном им порядке, состоящими в трудовых отношениях с юридическими лицами или индивидуальными предпринимателями, имеющими лицензию на осуществление деятельности по сохранению объектов культурного наследия (памятников истории и культуры) народов Российской Федерации, а также физическими лицами, аттестованными федеральным органом охраны объектов культурного наследия в установленном им порядке, являющимися индивидуальными предпринимателями, имеющими лицензию на осуществление деятельности по сохранению объектов культурного наследия (памятников истории и культуры) народов Российской Федерации.

7. В случае если при проведении производственных работ на объекте культурного наследия в рамках ст. 43, 44 Федерального закона № 73-ФЗ научным руководителем приняты решения о внесении принципиальных изменений (корректировки) в проектные решения, которые приведут к существенному изменению либо окажут влияние на ранее согласованные Комитетом архитектурные, конструктивные, инженерные и технологические проектные решения, то такие принятые научным руководителем решения подлежат получению заключения государственной историко-культурной экспертизы и последующего согласования с Комитетом в соответствии с Административным регламентом.

В случае если при проведении производственных работ на объекте культурного наследия в рамках ст. 41, 42 Федерального закона № 73-ФЗ научным руководителем приняты решения о внесении принципиальных изменений (корректировки) в проектные решения рабочей документации (рабочие чертежи) на проведение ремонтных работ на объекте культурного наследия либо проекта выполнения первоочередных противоаварийных (консервационных) работ на объекте культурного наследия, являющихся основанием для выдачи Комитетом разрешения на проведение работ по сохранению объекта культурного наследия, такие решения направляются научным руководителем в адрес Комитета и заказчика на рассмотрение и принятия соответствующего решения о возможности выполнения работ по сохранению объекта культурного наследия, в рамках ранее выданного разрешения.

В случае если при проведении производственных работ на объекте культурного наследия в рамках ст. 41-44 Федерального закона № 73-ФЗ научным руководителем приняты решения о внесении принципиальных изменений (корректировки) в ранее согласованные Комитетом проектные решения, при реализации которых затрагиваются конструктивные и другие характеристики надежности и безопасности объекта культурного наследия, то проектная документация с такими решениями научного руководителя подлежит экспертизе.

При принятии научным руководителем решений о внесении изменений (корректировки) в ранее согласованные Комитетом проектные решения, при условии, что такие решения не оказывают принципиального влияния на конструктивные и другие характеристики надежности и безопасности объекта культурного наследия и на ранее согласованные Комитетом архитектурные, конструктивные, инженерные и технологические проектные решения, то такие решения научного руководителя оформляются авторскими листами. Информация о принятых в процессе производства работ проектных решениях и их реализации согласно авторским листам (подтверждение корректности ранее проведенных исследований или обоснование внесенных изменений в проектную документацию на основе проведенных дополнительных исследований в процессе производства работ; оценка полноты реализации проектных предложений по каждому разделу проектной документации) должна быть отражена в научном отчете в составе отчетной документации о выполнении работ по сохранению объекта культурного наследия.

Задание подготовлено:

Главный специалист отдела по осуществлению полномочий Ленинградской области в сфере объектов культурного наследия

(должность, наименование  
органа охраны объектов  
культурного наследия)

(Подпись)

А.А. Куликов  
(Ф.И.О. полностью)

## Приложение № 1.6

*Сведения выписки об основных характеристиках и зарегистрированных правах на объект недвижимости (сооружение) от 25.06.2025 г.*

*Сведения выписки об основных характеристиках и зарегистрированных правах на объект недвижимости (земельный участок) от 11.07.2025 г.*

Реквизиты выписки

Наименование	Значение
Дата формирования выписки	11.07.2025
Регистрационный номер	****-*** / ****-*****

Реквизиты поступившего запроса

Наименование	Значение
Дата поступившего запроса	11.07.2025
Дата получения запроса органом регистрации прав	11.07.2025

Сведения об объекте недвижимости - земельном участке

Наименование	Значение
Дата постановки на учет/ регистрации	04.06.2024 15:14:09
Кадастровый номер	47:07:0902001:299
Номер кадастрового квартала	47:07:0902001
Вид объекта недвижимости	002001001000, Земельный участок
Вид земельного участка	01, Землепользование
Кадастровые номера расположенных в пределах земельного участка объектов недвижимости	47:07:0902001:301
Вид категории	003002000000, Земли населенных пунктов
По документу	для эксплуатации мемориального комплекса "Ладожский курган"
Площадь	009, Уточненная площадь
Значение в кв. метрах	1200
Погрешность	12
Код ФИАС	86db4187-3a3d-461f-b39e-3f08a710c5d6,
КАТ	41212000110,
Код КЛАДР	4700500006400,
КТМ	41612167141,
Код региона	47, Ленинградская область
Район	р-н, Всеволожский
Муниципальное образование	городское поселение, Рахьинское
Населённый пункт	п. ж/д ст., Ладожскоеzero
Дом	земельный участок, б/н
Адрес в соответствии с ФИАС (Текст)	Российская Федерация, Ленинградская область, Всеволожский муниципальный район, Рахьинское городское поселение, п. ж/ж ст. Ладожскоеzero, земельный участок № б/н
Кадастровая стоимость	1096680

Статус записи об объекте недвижимости

Наименование	Значение
Статус записи об объекте недвижимости	Сведения об объекте недвижимости имеют статус "актуальные"

Земельные участки


Номер точки	X	Y	писание закреп.	Погрешность, м
-------------	---	---	-----------------	----------------

47:07:0902001:299

Система координат:				
МСК 47 зона 2				
1				
1	457138.27	2256873.49	-	0,1
2	457166.78	2256898.02	-	0,1
3	457145.65	2256922.15	-	0,1
4	457117.47	2256897.96	-	0,1



## План (чертеж, схема) земельного участка



Масштаб 1:1300



Реквизиты выписки

Наименование	Значение
Дата формирования выписки	25.06.2025
Регистрационный номер	****-*** / ****-*****

Реквизиты поступившего запроса

Наименование	Значение
Дата поступившего запроса	25.06.2025
Дата получения запроса органом регистрации прав	25.06.2025

Сведения об объекте недвижимости - сооружении

Наименование	Значение
Дата постановки на учет/ регистрации	13.08.2024 12:33:55
Кадастровый номер	47:07:0902001:301
Номер кадастрового квартала	47:07:0902001
Вид объекта недвижимости	002001004000, Сооружение
Кадастровые номера иных объектов недвижимости (земельных участков), в пределах которых расположен объект недвижимости	47:07:0902001:299
Площадь застройки в квадратных метрах с округлением до 0,1 квадратного метра	219.7
Назначение сооружения	7.7. Сооружения трубопроводного транспорта
Наименование сооружения	Братское захоронение советских войнов, погибших в 1941-1944 г.г. "Ладожский курган"
Год завершения строительства	1972
Тип адреса	02, Описание местоположения
Код ФИАС	db8758d6-b8ea-453d-a75f-8f2d3ff49fb0
Код региона	47, Ленинградская область
Район	р-н, Всеволожский
Иное описание местоположения	Ленинградская область, Всеволожский район, Рахьинское городское поселение, ж.д. ст. Ладожское озеро, в 12 км. к северо-востоку от г.п. Рахья, в 500 м. к юго-востоку от станции, близ здания филиала Центрального военно-морского музея, посвященного "Дороге жизни", недалеко от маяка "Осиновец" на 45 км. Автомобильной трассы Дорога жизни
Адрес в соответствии с ФИАС (Текст)	Ленинградская область, Всеволожский район, Рахьинское городское поселение, ж.д. ст. Ладожское озеро, в 12 км. к северо-востоку от г.п. Рахья, в 500 м. к юго-востоку от станции, близ здания филиала Центрального военно-морского музея, посвященного "Дороге жизни", недалеко от маяка "Осиновец" на 45 км. Автомобильной трассы Дорога жизни
Кадастровая стоимость	26148133.33

Сведения о праве (бесхозное имущество)

Наименование	Значение
Дата постановки на учет/ регистрации	14.08.2024 11:41:37
Номер регистрации	47:07:0902001:301-47/053/2024-1У
Наименование органа местного самоуправления (органа государственной власти - для городов федерального значения Москвы, Санкт-Петербурга, Севастополя), представившего заявление о постановке на учет данного объекта недвижимости в качестве бесхозного	Администрация МО "Рахьинское городское поселение" Всеволожского муниципального района Ленинградской области

## Статус записи об объекте недвижимости

Наименование	Значение
Статус записи об объекте недвижимости	Сведения об объекте недвижимости имеют статус "актуальные"

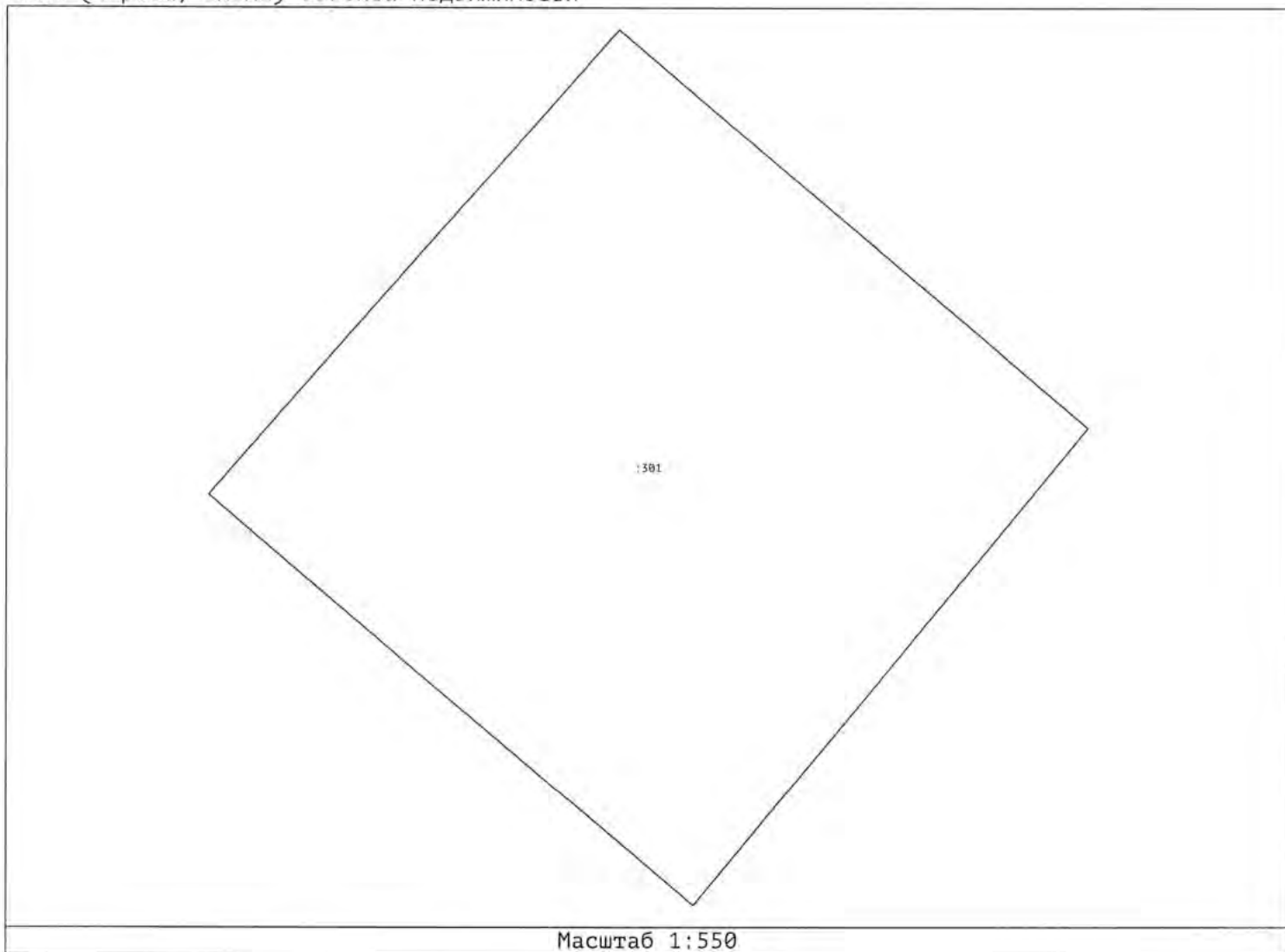
## Объекты капитального строительства

Номер точки	X	Y	Описание закреп.	Погрешность, м
-------------	---	---	------------------	----------------

47:07:0902001:301

Система координат:				
МСК-47, зона 2				
1				
1	457149.83	2256894.05	-	0,1
2	457140.29	2256905.17	-	0,1
3	457128.87	2256895.84	-	0,1
4	457138.71	2256884.33	-	0,1

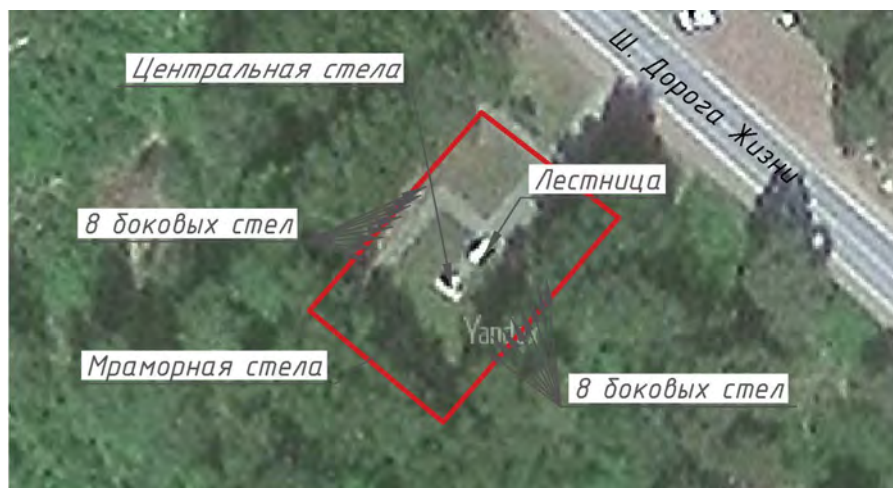
## План (чертеж, схема) объекта недвижимости



Масштаб 1:550

## Приложение №1.9

*Ситуационный план (материалы проекта).*



Граница территории объекта культурного наследия культурного наследия (памятника истории культуры) народов Российской Федерации регионального значения «Братское захоронение советских воинов, погибших в 1941–44 гг. Здесь установлены памятные доски погибшим в годы на Ладоге курсантам военных учебных заведений Ленинграда, работникам Севзапречпароходства и др.: местное название – «Ладожский курган».

$S \text{ общ.} = 1453,36 \text{ м}^2$ .

011/2025-ПСД-ПОС.6

Разработка научно-проектной документации на проведение работ по сохранению (в целях реставрации) объектов культурного наследия – памятников военной истории, расположенных на территории Бокситогорского района и Всеволожского района Ленинградской области

Разраб.	Конькова		08.25	Объект культурного наследия регионального значения «Памятное место, где захоронены советские воины, погибшие в 1941–1944 гг. и ленинградцы, погибшие при эвакуации в 1941–43 гг.» Ленинградская область, Всеволожский муниципальный район. Рахьинское городское поселение, д. Ириновка, шоссе Дорога Жизни у километрового столба №30	Стадия	Лист	Листов
Проверил	Козлова		08.25		П	3	4
ГИП	Котляр		08.25		ООО "АИК ЭНЕРГО"		
ГАП	Козлова		08.25				
Н. контр.	Котляр		08.25				

Ситуационный план М 1:2000

**Приложение №1.8.**

*Письмо Администрации Рахьинского городского поселения  
№2711/01-17/2025 от 11.07.2025 г.*





АДМИНИСТРАЦИЯ  
РАХЫНСКОГО  
ГОРОДСКОГО ПОСЕЛЕНИЯ  
ВСЕВОЛОЖСКОГО  
МУНИЦИПАЛЬНОГО РАЙОНА  
ЛЕНИНГРАДСКОЙ ОБЛАСТИ  
Ленинградское шоссе, 23. Г.П. Рахья  
Ленинградская область  
Всеволожский район, 188671,  
тел./факс: 8(81370)38-800  
e-mail: glava@rakhya.ru

Генеральному директору  
ООО «АИК ЭНЕРГО»

Кислякову О.Н.

info@aik.pro

11.07.2025 № 2711/01-17/2025

На № \_\_\_\_\_ от \_\_\_\_\_

Уважаемый Олег Николаевич!

Администрация Рахьинского городского поселения Всеволожского муниципального района Ленинградской области на Ваш запрос исх. от 19.06.2025 № 2025-186 (вх. от 20.06.2025 №3209/01-17/2025) направляет в Ваш адрес следующие документы:

1. Выписки из ЕГНР «Сведения об основных характеристиках и зарегистрированных правах на объекты недвижимости»:

- Объект культурного наследия регионального значения «Блиндаж, где в 1941- 44 гг. находился узел связи («Тройка-1»), обеспечивавший связь блокадного Ленинграда с Москвой и частями Ленинградского фронта. Установлена памятная доска» по адресу: д. Ваганово, в 26 км к северо-востоку от г. Всеволожска, западная окраина деревни, на 38 км «Дороги жизни»;

- Объект культурного наследия регионального значения «Братское захоронение советских воинов, погибших в 1941-44 гг. Здесь установлены памятные доски погибшим в годы войны на Ладоге курсантам военных учебных заведений Ленинграда, работникам Севзапгидропароходства и др. (Ладожский курган) по адресу: ж.д. ст. Ладожское озеро, в 12 км к северо-востоку от р.п. Рахья, в 500 м к юго-востоку от станции, близ здания филиала Центрального морского музея, посвященного «Дороге жизни», недалеко от маяка «Осиновец», на 45 км автомобильной трассы «Дороги жизни»;

- Объект культурного наследия регионального значения «Памятное место, где захоронены советские воины, погибшие в 1941-1944 гг. и ленинградцы, погибшие при эвакуации в 1941-43 гг.», по адресу: д. Ириновка, в 4 км востоку от р.п. Рахья, на северо-восточной окраине деревни, на 31 км автодорожной трассы «Дороги жизни», близ гражданского кладбища, к западу от него»;

- Объект культурного наследия регионального значения «Братские захоронения ленинградцев и работников местного торфопредприятия, погибших в 1941-44 гг., в двух местах кладбища, в одном из этих мест значатся советские воины (вместе с гражданскими лицами)» по адресу: Ленинградская область,

Всеволожский муниципальный район, Рахьинское городское поселение, г.п. Рахья, шоссе Дорога Жизни, сооружение 1К (гражданское кладбище)».

Объекты поставлены на бесхозяйное имущество. Администрацией были поданы заявления в 2024 году о признании муниципальной собственностью по всем четырём объектам. Решение суда было вынесено в пользу Администрации. В связи с загруженностью суда решение на руки не получено. Как только Администрацией будет получено решение суда, сразу же будет зарегистрировано право на данные объекты.

## 2. Выписка ЕГРН под земельные участки:

- Объект культурного наследия регионального значения «Братское захоронение советских воинов, погибших в 1941-44 гг. Здесь установлены памятные доски погибшим в годы войны на Ладоге курсантам военных учебных заведений Ленинграда, работникам Севзапечпароходства и др. (Ладожский курган) по адресу: ж.д. ст. Ладожское озеро, в 12 км к северо-востоку от р.п. Рахья, в 500 м к юго-востоку от станции, близ здания филиала Центрального морского музея, посвященного «Дороге жизни», недалеко от маяка «Осиновец», на 45 км автомобильной трассы «Дороги жизни»;

- Объект культурного наследия регионального значения «Памятное место, где захоронены советские воины, погибшие в 1941-1944 гг. и ленинградцы, погибшие при эвакуации в 1941-43 гг.», по адресу: д. Ириновка, в 4 км к востоку от р.п. Рахья, на северо-восточной окраине деревни, на 31 км автодорожной трассы «Дороги жизни», близ гражданского кладбища, к западу от него»;

- Объект культурного наследия регионального значения «Братские захоронения ленинградцев и работников местного торфопредприятия, погибших в 1941-44 гг., в двух местах кладбища, в одном из этих мест значатся советские воины (вместе с гражданскими лицами)» по адресу: Ленинградская область, Всеволожский муниципальный район, Рахьинское городское поселение, г.п. Рахья, шоссе Дорога Жизни, сооружение 1К (гражданское кладбище)».

Администрацией ведется работа по формированию участка под ОКН «Блиндаж, где в 1941- 44 гг. находился узел связи («Тройка-1»). После формирования и утверждения участка Вам будет направлена дополнительная информация.

## 3. Паспорта на данные объекты культурного наследия.

В администрации отсутствует следующая документация:


1. Градостроительный план земельного участка.
2. Технический паспорт на объект (при наличии).
3. Действующие договоры с ресурсоснабжающими организациями (при наличии).
4. Сведения о ранее разработанной документации и эскизных предложениях (при наличии).
5. Архивная топографическая съемка (при наличии).
9. Охранное обязательство (при наличии).

## Глава администрации



Рахьинского городского поселения  
Всеволожского муниципального района  
Ленинградской области

Р.В. Федорцов



**Перечень документов и материалов, полученных и собранных  
при проведении экспертизы, а также использованной для нее  
специальной, технической и справочной литературы**  
**Приложение № 2**

***2.1 Историческая справка и иконография***

## Историческая справка

### Зелёный пояс Славы.

Обратимся к истории возведения уникального мемориального сооружения, аналогов которому в мире нет. Зеленый пояс Славы – так называется череда монументов героическим защитникам города на Неве, который протянулся вокруг Петербурга на 200 километров, обозначив собой рубежи битвы за Ленинград.

Первые памятники будущего комплекса появились на линии обороны города еще в 1944-1945 гг. Некоторые из них были изготовлены из дерева и до настоящего времени не сохранились. Первым мемориальным сооружением «Зеленого пояса», сохранившимся до наших дней, стала стела между Лигово и Сосновой поляной, изготовленная В.А. Петровым по проекту архитектора К.Л. Иогансена в 1944г. В 1946г. теми же авторами был сооружен обелиск на Петергофском шоссе у развилки дорог на Красное Село и Петродворец. В настоящее время эти памятники входят в состав мемориала «Кировский вал».

23 июня 1956г. исполком Ленгорсовета принял постановление «О сооружении памятников и мемориальных досок, посвященных героической обороне Ленинграда в годы Великой Отечественной войны», в соответствии с которым был сооружен ряд монументов, впоследствии вошедших в состав мемориала «Зеленый пояс Славы Ленинграда».

Идея создания единого мемориального комплекса появилась в канун 20-летия Победы. 23 февраля 1965г. в газете «Смена» была опубликована статья поэта- фронтовика, участника обороны Ленинграда, М.Н. Дудина. От имени ветеранов войны и молодёжи он предложил создать на бывшем кольце обороны города кольцо из зелёных насаждений. «Пусть на месте кольца блокады вырастет вокруг Ленинграда зелёное кольцо мира, пусть оно обозначит на вечные времена своим зелёным шумом рубеж нашего мужества... Пусть каждый ленинградец, молодой и старый, долгом и честью сочтёт... посадить на смертельном рубеже дерево вечной жизни и памяти — это наш долг». Предложение встретило всенародную поддержку. Вдохновителями сооружения Зелёного пояса Славы стали партийная и комсомольская организации Ленинграда. Проект общей художественной композиции мемориального комплекса в короткий срок разработали сотрудники Архитектурно-планировочного управления Ленгорисполкома и первой мастерской института «Ленпроект» (1964-1967 гг., авторы общей планировки архитекторы Г. Н. Булдаков (руководитель), В. Л. Гайкович, М. А. Сементовская). Над созданием отдельных монументов трудились ведущие ленинградские архитекторы и скульпторы своего времени: С. Б. Сперанский, Б. А. Свинин, Г. Д. Ястребенецкий, А. Г. Дёма и др.

Среди архивных материалов удалось обнаружить альбом проектов памятников «Зеленый пояс по линии героической обороны Ленинграда» 1966г., содержащий как проекты самих памятников, так и общие планировочные схемы.<sup>1</sup>

Композиция Зелёного пояса Славы тесно связана с проектом развития пригородной лесопарковой зоны Ленинграда. Это позволило органически включить Зелёный пояс в общую систему новых садов и парков, которые предполагалось разбить вокруг города. Таким образом, создание грандиозного мемориала, закрепляющего линию фронта в дни блокады Ленинграда, рассматривается и как первая очередь строительства зелёных насаждений. Пояс Славы не получился сплошным зелёным кольцом. На севере - из-за больших лесных массивов и болот, по которым проходила линия обороны, на юге - потому, что там интенсивно разрослись сельскохозяйственные угодья и по ним явно нецелесообразно было закладывать зелёную полосу лесопосадок. В таких местах решили создать опорные пункты для мемориальных ансамблей.

Проект обсуждался в Союзе архитекторов и на страницах газет. Большую работу провёл штаб ордена Ленина Ленинградского военного округа. Он уточнил линию фронта во время войны, дислокацию частей, которые обороняли город и вели наступательные операции. Линия обороны Ленинграда в сентябре 1941 г. стала основой формирования Зелёного пояса Славы. В тот период эта линия тянулась от южного берега Финского залива, через станцию Лигово, посёлок Старо-Паново, на один километр южнее посёлка Пулков (Пулковских высот), вдоль Волхонского шоссе, пересекая Киевское шоссе. Затем - по левому берегу реки Кузьминки в месте пересечения её с шоссе Ленинград - Пушкин, севернее города Пушкина, севернее посёлка Ям-Ижора и южнее города Колпина, поднимаясь к посёлку Усть-Тосно. У посёлка Ивановское она подходила к Неве и по её правому берегу пролегла до Шлиссельбурга. Лишь в районе Дубровки фронт перемещался на захваченный фашистами левый берег, где защитники Ленинграда удерживали небольшой участок земли - легендарный Невский «пятачок». Дальше, по берегу Ладожского озера, - на посёлок Морье.

На севере - от северного берега Финского залива, вдоль Ржавой канавы, севернее города Сестрорецка, вдоль реки Сестры до Белоострова, далее - на север до пересечения с Верхне-Выборгским шоссе, в район Пасторовского озера. Потом через лесные массивы - до Лемболовских озёр. Затем по лесным территориям линия фронта выходила на берег Ладожского озера, севернее устья реки Авлоги. Это было большое кольцо обороны, опоясывавшее Ленинград.

---

<sup>1</sup> ЦГАЛИ СПб. Ф. Р-341. Оп. 5-2. Д. 138.

Существовало ещё одно кольцо - малое, так называемый Ораниенбаумский «пятачок» или Приморский плацдарм. Его рубеж проходил от Петергофа, вдоль Гостилицкого шоссе к деревне Порожки, затем лесами и болотами мимо озера Лубенское по речке Воронке до берега Финского залива в районе деревни Керново.

Вдоль большого и малого кольца намечалось создать Зелёный пояс Славы. Было решено также установить памятные знаки от Ленинграда до Ладоги, на сухопутной части Дороги жизни, по которой во время блокады в осаждённый город доставляли продовольствие и эвакуировали жителей на Большую землю.

Памятники Зеленого пояса Славы увековечивают не только передний край обороны города, но и места боев операции «Январский гром» по снятию блокады, вследствие чего расположены в ряде населенных пунктов, в 1941–1944 гг. находившихся под оккупацией, в частности - в Гостилицах. Часть объектов умышленно, в целях повышения эстетической выразительности, возводилась в некотором удалении от бывшей линии фронта, к примеру, мемориал "Пулковский рубеж" отстоит от неё приблизительно на 400 м.

Организаторами работ по сооружению «Зеленого пояса Славы» стали партийная и комсомольская организации Ленинграда, органы городского управления. Основа планировочной структуры «Зеленого пояса Славы» - исторический рубеж фронта, на котором в сентябре 1941 г. было остановлено наступление немецких и финских войск. Большая работа по уточнению линии фронта и мест дислокации войск провел штаб Ленинградского военного округа.

Проект пояса славы был разработан в 1958–1964 гг. работниками архитектурно-планировочного управления Исполкома Ленгорсовета и 1-й мастерской института «Ленпроект» (архитекторы Г.Н. Булдаков, В.Л. Гайкович и М.А. Сементовская). Главная роль в генеральном плане «Зеленого пояса Славы» отводилась монументальным архитектурным формам, которые в сочетании со скульптурой, памятными знаками, сохраненными или восстановленными оборонительными сооружениями и подлинными образцами воинской техники символизируют героизм защитников Ленинграда.

В 1965г. проекты мемориалов, разработанные на общественных началах ленинградскими архитекторами и скульпторами, были выставлены в Исполкоме Ленгорсовета, а в начале 1966 г. в Доме архитектора. Для реализации общего замысла «Зеленого пояса Славы» исполкомы Ленгорсовета и Леноблсовета приняли решение о шефстве исполкомов над своими участками в составе будущего мемориала. На местах будущих мемориалов были посажены первые деревья и установлены закладные камни.

Уже в мае 1965 г. были положены первые закладные камни мемориального комплекса. Тысячи ленинградцев разных возрастов и профессий, завершив свой рабочий день, безвозмездно трудились над сооружением монументов, высаживали деревья, кустарники, цветы. За каждым районом была закреплена территория для работ. На бывших рубежах обороны в 1965 г. на 18 участках было высажено 8 400 деревьев, 10 тысяч кустарников, 3200 м<sup>2</sup> газонов и цветников, построено 3600 м<sup>2</sup> дорожек и площадок, в местах будущих мемориалов были установлены закладные камни. Строительство первой очереди мемориального комплекса было завершено к 9 мая 1967 г. Вторая очередь завершена к 30-летию Победы. При этом некоторые памятники, включённые в «Пояс», были построены ещё в 1940-х гг.

Первыми памятниками мемориала стали несколько сооружений, установленных в конце войны в районе Лигово. В 1944 году там появилась стела (архитекторы К.Л. Иогансен и В.А. Петров). Ими же, чуть позже, в 1946 году, был создан обелиск на Петерговском шоссе, у развилки дорог на Красное Село и Петергоф. Высокий, семиметровый памятник украшен лавровыми венками. Надпись на памятнике гласит: «На этом рубеже 18 сентября 1941 года героические защитники Ленинграда остановили германские полчища и заняли несокрушимую оборону. 1941–1944 годы». Оба этих сооружения вошли в первое звено пояса под названием «Кировский вал». Сюда же входит памятник «Танк-победитель», который является как самостоятельным сооружением, так и частью общего ансамбля большого мемориала. На берегу Дудергофского канала установлен памятный знак со словами: «Здесь проходил передний край обороны Ленинграда в Великой Отечественной войне 1941–1945 годов». Сюда же включено воинское захоронение и стела в районе железнодорожной станции дачное, березовая аллея Славы из 900 деревьев на улице Авангардной и обелиск на месте воинского кладбища у кинотеатра «Рубеж».

На 21-м километре Киевского шоссе, в память об оборонительных боях в 1944 году были установлены два мемориальных железобетонных пилон работы архитекторов К.Л. Иогансена и В.А. Петрова.

Величественный монумент «Штурм» возвышается на месте старого земляного укрепления в поселке Ям-Ижора. В 1944 году была воздвигнута семиметровая бетонная стела, декорированная орденом Отечественной войны (архитектор Я.М. Зеленый). В 1957 появилась вторая часть мемориала – обелиск «Воинам 55-й армии» на 29 километре Московского шоссе. Архитектор – М. К. Мельникова.

На развилке дороги Пушкин – Колпино стоит монумент «Непокоренные», который также входит в Зеленый пояс Славы. Бетонная белая стела (архитекторы Н. Н. Карасев и Е. Д. Бычков) с изображением атакующего бойца воздвигнута в 1965 году.

В створе улицы Стойкости в 1966 году установили гранитную стелу по проекту архитектора С.Г. Майофиса. На памятнике надпись: «Передний край обороны Ленинграда. 1941–1944 гг. Бессмертны в памяти народа имена защитников города Ленана».

На берегу реки Кузьминки, на окраине Пушкина, высится памятник стела «Ополченцы», напоминающая развернутое боевое знамя, - еще один из элементов пояса Славы. В верхней части монумента – красная звезда, внизу высечен в камне барельеф – ополченцы. Памятник сооружен в 1966 году. Авторы проекта – скульпторы Е. В. Черкасов и И.А. Сыроежкин, а также группа архитекторов.

Одним из важных частей пояса Славы является монументальная композиция «Пулковский рубеж», установленная в 1967 году на двадцатом километре Киевского шоссе, на южном склоне Пулковских высот. Красивым мозаичным панно вытянулась на 34 метра мемориальная стела сооружения. На панно изображены важные моменты истории обороны Пулкова: формирование народного ополчения, строительство оборонительных укреплений, работа промышленности, отражение налетов вражеской авиации, фронтовые сражения. Центральной частью общей картины служит фигура истощенной голодом женщины с ребенком – жертв блокады. Два боевых танка Т-34 несут вечный караул по бокам площадки перед стелой, а березовая аллея и бетонные противотанковые надолбы дополняют этот стройный архитектурный ансамбль.

Памятник «ижорский таран» построен в 1967 году колпинцами, по проекту архитектора Ю. В. Комарова на 29-м километре железной дороги Санкт-Петербург – Москва, в трех километрах южнее Колпина. Сооружение состоит из трех железобетонных вертикальных стоек, поддерживающих мощную горизонтальную балку – таран, острый конец которой направлен в сторону, где находились позиции врага, и указывает тот рубеж, на котором ополченцы остановили фашистов.

Зеленый пояс Славы возводился методом народной стройки, с участием отдельных граждан и крупнейших организаций Ленинграда. К работам были привлечены коллективы промышленных предприятий, учебных заведений, воинские части. Строительство первой очереди «Зеленого пояса Славы» завершили к 9 мая 1967 г. В конце 1960-х первой половине 1970-х гг. строительство комплекса продолжалось.

Вторая очередь была завершена к 1975 г - тридцатилетию Победы. К этому времени на бывшей линии фронта было установлено свыше 80 памятников, объединенных в крупные



мемориальные комплексы. Вдоль железнодорожной ветки от Финляндского вокзала до Ладоги и вдоль шоссе установлено более 100 памятных километровых столбов с надписью «Дорога жизни». На пьедесталы и специальные насыпные холмы водружены танки, орудия и поднятые со дна Ладожского озера грузовые автомобили. В качестве самостоятельных элементов в состав «Зеленого пояса Славы» включены братские воинские кладбища и захоронения, здания и сооружения, отмеченные мемориальными досками. Парки, мемориальные аллеи, скверы соединили рассредоточенные на больших расстояниях мемориалы в единый художественный организм. Строительство «Зеленого пояса Славы» продолжалось во второй половине 1970-х — первой половине 1980-х годов. В этот период совершенствовались уже построенные и создавались новые мемориалы, благоустраивалась прилегающая территория.<sup>2</sup>

9 мая 1975 г. в Ленинграде на площади Победы был открыт монумент, посвященный героическим защитникам города в Великой Отечественной войне. Он стал венцом всего Зелёного пояса Славы. Эта площадь во время войны находилась в прифронтовой полосе. Отсюда начиналась дорога к Пулкову — южному форпосту Ленинграда. По этому пути летом 1941 г. навстречу врагу шагали воины Красной Армии и полки народного ополчения. В 1945-м здесь была воздвигнута временная триумфальная арка, под которой прошли советские воины-победители.

В качестве самостоятельных элементов в «Зеленый пояс Славы» вошли братские могилы и захоронения, здания и сооружения (в том числе блиндажи, доты), образцы боевой техники, установленные на местах сражений. В 1975 г. весь комплекс «Зеленого пояса Славы» был принят под охрану государства как памятник республиканского значения на основании Постановления совета министров РСФСР от 04.12.1974 г. № 624. Во второй половине 1970-х - первой половине 1980-х реконструировались уже построенные мемориалы, сооружались новые, благоустраивалась прилегающая территория с высадкой зеленых насаждений.

Главным архитектором Ленинграда Г. Н. Булдаковым и главным художником В. А. Петровым была разработана генеральный план озеленения всех мемориальных комплексов «Зеленого пояса Славы». К работе привлекались авторы проектов памятников, специалисты по ландшафтной архитектуре, ботаники, дендрологи. Согласно разработанному генеральному плану, все памятники планировалось соединить туристскими маршрутами и тропами, проходящими по существующим лесным массивам и паркам. В 1985 г. была создана инициативная группа, возглавляемая профессором Ковальчуком и начальником

---

<sup>2</sup> Гусаров А. Ю. Памятники воинской славы Петербурга. — СПб.: Паритет, 2010. С 320–321

ГИОП К.И. Качиной. Группа неоднократно выезжала к памятникам Зеленого пояса для осмотра и оценки их старения, были разработаны специальные указатели для проезда к мемориальным комплексам, однако в начале 1990-х годов данный проект не был реализован.

В 2001 на основании Постановления Правительства РФ от 10.07.2001 г. № 527 памятники, входящие в состав «Зеленого пояса Славы» и расположенные на территории Санкт-Петербурга взяты под государственную охрану как объекты культурного наследия федерального значения. Всего на территории Санкт-Петербурга, согласно указанному постановлению Правительства РФ, расположено 12 мемориальных комплексов. Еще 3 объекта находятся под охраной на основании Постановления совета министров РСФСР от 04.12.1974 г. № 624.

В настоящее время общая протяженность «Зеленого пояса Славы» свыше 200 км. Он подразделяется на отдельные участки: Большое блокадное кольцо, Малое блокадное кольцо (Ораниенбаумский плацдарм) и Дорогу жизни. Большое кольцо проходит от Урицка, Пулковских высот, Колпино, Кировска, западного берега Ладожского озера, Васкелова, Лемболова, Белоострова и далее вдоль северного побережья Финского залива до Санкт-Петербурга. Большое кольцо проходит от Урицка, Пулковских высот, Колпино, Кировска, западного берега Ладожского озера, Васкелова, Лемболова, Белоострова и далее вдоль северного побережья Финского залива до Санкт-Петербурга. Малое блокадное кольцо включает южный берег Финского залива от Петергофа через Ломоносов, Большую Ижору до деревни Корнево и далее через Порожки к Петергофу. На бывшей линии фронта расположено свыше 80 памятников, обелисков, стел и других сооружений, объединённых в мемориальные комплексы.

В состав «Зеленого пояса Славы» входят следующие сооружения, мемориал «Атака», памятник «Безымянная высота», мемориал ««Белый Остров», мемориал «Берег мужественных», мемориал «Гостилицкий», мемориал «Дальний рубеж», мемориал «Ижорский таран», монумент «Катюша», мемориал «Кировский вал», мемориал «Кронштадтский», мемориальный комплекс «Лемболовская твердыня», Стела на месте гибели лётчиков, повторивших в июле 1942 г. подвиг Н. Гастелло, мемориальный комплекс «Невский порог», мемориальный комплекс «Невский пятачок», мемориал «Непокорённые», мемориал «Ополченцы», мемориальный комплекс «Приморский», мемориал «Переправа», мемориал «Прорыв», мемориал «Пулковский рубеж», мемориальный комплекс «Разорванное кольцо», мемориал «Рубежный камень», мемориал «Румболовская гора», памятник «Сад мира», мемориал «Сестра», памятник «Стальной путь», Триумфальные пилоны,

мемориальный комплекс «Цветок Жизни», мемориал «Штурм», мемориал «Якорь», мемориал «Январский гром».

Символическим центром «Зелёного пояса Славы» является монумент «Героическим защитникам Ленинграда» на площади Победы.

В 2013г. ООО «Строй-Эксперт» были проведены работы по составлению паспортов объектов культурного наследия, входящих в состав мемориального комплекса «Зеленый пояс Славы».

### **Дорога жизни.**

#### Исторические события, связанные с созданием мемориала.

22 ноября 1941 г. началось автомобильное движение по Военно-автомобильной дороге № 101, связавшей по льду Ладожского озера блокированный Ленинград с восточным берегом – «Большой землёй». Учитывая большое стратегическое значение перевозок, осуществляемых по дороге в тяжёлый период блокадной зимы 1941–1942 гг., ледовая трасса вошла в историю как легендарная «Дорога жизни».

С захватом немецко-фашистскими войсками 8 сентября 1941 г. Шлиссельбурга сухопутное сообщение Ленинграда со страной было прервано. Единственным путём продовольственного снабжения Ленинграда, а также материально-технического обеспечения войск Ленинградского фронта и Балтийского флота оставалось Ладожское озеро. 30 августа 1941 г. ГКО СССР издал постановление № 604 «О транспортировке грузов для Ленинграда». 12 сентября 1941 г. на западный берег, к Осиновецкому маяку, прибыл первый конвой судов с продовольствием и боеприпасами – было положено начало водному сообщению Ленинграда с «Большой землёй», которое продолжалось до 15 ноября.

В октябре с приближением холодов началась подготовка к организации транспортного сообщения по льду Ладожского озера. Подготовительными работами занимался автодорожный отдел Управления тыла Ленинградского фронта под руководством военного инженера 1-го ранга В. Г. Монахова. Специалисты собирали и анализировали информацию о ледовом режиме бухты, результаты наблюдений за погодными и климатическими особенностями этого района, в том числе полученные в начале XX в. наблюдателями маяков. Активно использовались данные о структуре и свойствах льда пресноводных водоёмов, об его упругости, а также о грузоподъёмности слоёв ледяного покрова, полученные до войны советскими учёными. Для решения частных вопросов были привлечены Гидрологический, Дорожный институты, Институт Коммунального хозяйства и др. В работе принимали личное участие основоположник отечественной дорожной науки профессор Н. Н. Иванов (1888–1977), метеоролог и гидролог профессор С. А. Советов (1873–1942).

С 12 по 18 ноября пешими группами и на автомобилях производилась разведка ледовой обстановки. Установили, что наилучшим маршрутом является: деревня Коккорево – банка Астречье – острова Зеленцы – село Кобона. 19 ноября Военный Совет Ленинградского фронта издал постановление № 00410 «О доставке продовольствия в Ленинград через Ладожское озеро и о производстве пищевой целлюлозы». Постановление обязывало «начальника тыла Ленинградского фронта тов. Лагунова, председателя исполкома Ленгорсовета депутатов трудящихся т. Попкова и генерал-майора т. Шилова подготовить транспорт, горючее и продовольственные грузы к перевозкам с таким расчётом, чтобы с момента открытия дороги по озеру перевозить из Кобоны в Осиновец не менее 100 т продовольственных грузов в сутки». В этот же день был издан Приказ командующего Ленинградским фронтом № 00172 «Об организации автотракторной дороги через Ладожское озеро», согласно которому с 22 ноября должно было начаться движение гужевых колонн, а с 25 ноября – автомобилей. Общая протяжённость ледовой дороги составила 30 км.

Раньше запланированных сроков, 20 ноября, когда толщина льда была всего 180 мм, из деревни Коккорево к деревне Кобона отправился за продовольствием первый конно-санный обоз, насчитывавший 350 подвод. К утру 21 ноября он вернулся обратно на западный берег, в Осиновец, доставив 63 т муки. Вечером 21 ноября к деревне Кобона отправилась пробная автомобильная колонна 389-го отдельного автотранспортного батальона из 10 автомобилей ГАЗ-АА под командованием старшего лейтенанта Е. А. Бирюковича, доставившая 10 т муки. Вечером 22 ноября совершила рейс автоколонна из 60 автомобилей под руководством командира батальона майора В. А. Порчунова. Чтобы увеличить перевозки грузов и не допустить провала машин под лёд, к грузовикам прикрепляли на буксире сани.

С захватом немецко-фашистскими войсками 8 ноября Тихвина и выходом противника к станции Войбокало советское командование было вынуждено перенести перевалочные базы снабжения на станции Заборье и Подборовье, которые находились более чем за 300 км от восточного берега Ладожского озера. 24 ноября решением Военного совета Ленинградского фронта от Заборья до Кобоны началось строительство Военно-автомобильной дороги № 102. 7 декабря ледовая дорога через Ладожское озеро (ВАД-101) на правах участка была подчинена начальнику ВАД-102 генералу А. М. Шилову.

После освобождения 9 декабря советскими войсками Тихвина перевалочные базы были перенесены в город, и общая протяжённость Военно-автомобильной дороги с 308 км сократилась до 180 км. 22 февраля 1942 г. начальник ледовой дороги капитан 2-го ранга М. А. Нефёдов был назначен заместителем генерала А. М. Шилова. Управление ВАД-101 было переименовано в ледовый участок Военно-автомобильной дороги № 102.

Ледовая дорога подвергалась систематическим ударам немецких ВВС, обстрелам из тяжёлой артиллерии и атакам вражеских десантов. Успешное противодействие им оказывали средства ПВО Ленинградского фронта, Балтийского флота и Ладужской военной флотилии. Оборону ледовой дороги держали 8-я, 23-я и 54-я армии.

Движение по ледовой трассе прекратилось 24 апреля 1942 г. За первую блокадную зиму 1941–1942 гг. в Ленинград была доставлена 361 тыс. т грузов, в том числе 262 тыс. т продовольствия, а также эвакуировано из города 550 тыс. человек. Ледовая трасса продолжила действовать и зимой 1942–1943 гг. Общее количество грузов, перевезённых в Ленинград по «Дороге жизни» за весь период, составило свыше 1 млн. 615 тыс. т. Эвакуировано из блокадного города было около 1 млн. 376 тыс. человек.

На шоссе А128 «Санкт-Петербург – Морье» во Всеволожском районе Ленинградской области, которое проходит по историческому участку «Дороги жизни» из Ленинграда до берега Ладоги, установлены мемориальные сооружения, посвящённые её героической истории. С 1968 г. в посёлке при станции Ладожское Озеро действует музей «Дорога жизни», а в деревне Кобона с 1980 г. – музей «Кобона: Дорога жизни».<sup>3</sup>

### Мемориал

Шоссе А128 Санкт-Петербург — Морье во Всеволожском районе повторяет сухопутный участок дороги из Ленинграда до Ладоги, вдоль него расположены памятники, посвящённые Дороге жизни.

Всего на Дороге жизни установлено 7 монументов, 46 памятных столбов вдоль шоссе и 56 столбов вдоль железной дороги. Все эти сооружения входят в Зелёный пояс Славы. Существуют также и другие мемориальные сооружения. Постановлением Совета Министров РСФСР № 624 от 4 декабря 1974 года расположенные на дороге от станции Ржевка до маяка Осиновец части мемориала в память обороны Ленинграда в 1941—1944 гг. «Зелёный пояс Славы» — 43 километровых столба на Дороге жизни, признаны памятниками истории.

Каждый километр дороги отмечен памятной стелой белого цвета. Номер один, вернее первая стала с нулевым километром, начинается на Ржевке, и тянутся памятные блокадные версты до Ладожского озера.

Первым монументом Дороги жизни стал памятник детям, погибшим в годы блокады, - «Цветок жизни». Большой мемориальный комплекс устроен на 3-м километре дороги, по проект архитекторов А.Д. Левенкова и П.И. Мельникова. Центральным его сооружением

---

<sup>3</sup> Федеральное государственное бюджетное учреждение «Президентская библиотека имени Б.Н. Ельцина». День в истории. 22 ноября 1941 началось автомобильное движение по легендарной ледовой трассе – «дороге жизни». <https://www.prilib.ru/history/1925740>

стала бетонная ромашка высотой пятнадцать метров, растущая из небольшого возвышения. Перед памятником – мемориальная стела. Памятник «Цветок жизни» был торжественно открыт 28 октября 1968 года, аллея Дружбы посажена в 1970 году, а Траурный курган «Дневник Тани Савичевой» построили спустя пять лет.

Стоит отметить, что фактически первым сооружением мемориала «Дорога жизни» является памятный знак на Финляндском вокзале в Санкт-Петербурге. Большой деревянный православный крест установлен в память железнодорожников, работавших на Дороге жизни и погибших в Великую Отечественную войну. Пятиметровый крест с шестью иконами на лицевой стороне был открыт 17 июня 2000 года около платформы № 5 направления на Ладожское озеро. Несколько одинаковых монументов расположены в районе Ржевка-пороховые, которые обозначают «Ржевский блокадный коридор», - маршрут движения автотранспортных колонн по территории города. А на втором километре установлен монумент регулировщицам. На бетонной стеле в виде уходящей вдаль дороги несутся полуторки с продуктами для голодного Ленинграда. На переднем плане – молодая девушка регулирует движение колонн. Памятник был торжественно открыт в 1988 году. Авторы сооружения – художник Я.И. Имранов и скульптор Б. А. Изборский.

На шестом километре в 1968 году установлен памятный знак «Балтийские крылья». Он посвящен военному аэродрому «Приютино», который там размещался. Основу монумента составляет врытое в землю хвостовое оперение самолета, с прикрепленной по центру эмблемой. На бетонной стеле, рядом с монументом, врезана поясняющая надпись. Автор памятника – А. Д. Левенков.

Второй мемориальный комплекс расположен уже в городе Всеволожске, на десятом километре Дороги жизни, у подножья горы, по наименованию которой назван второй памятник: «Румболовская гора». Композиция архитекторов П. Ф. Козлова и В.Н. Полухина достаточно проста – огромные зеленые листья дуба и лавра символизируют Жизнь и Славу, а маленький желудь – новая жизнь – органически дополняет эту общую картину. Памятник изготовлен из металла. Рядом с монументом стела.

Памятник сооружен в 1967 году при участии организаций Фрунзенского района. Монумент был отремонтирован в 2010 гг. и обновлено покрытие площадки перед ним. За несколько десятков метров перед горой, на перекрестке Дороги жизни с улицей Александровской установлена стела, которая предваряет памятник.

Не доезжая немного до деревни Романовка, можно увидеть кусок старой настоящей Дороги жизни. Три высокие стелы работы архитектора А. Д. Левенкова выполняют роль указателей, которые были установлены на всем протяжении пути.



Следующий памятник Дороги жизни называется «Катюша» и установлен он в районе деревни Корнево, на 17-м километре. Здесь в годы войны располагались части зенитной артиллерии, которые защищали Дорогу жизни от вражеской авиации. Пять 14-метровых стальных черных двутавровых балок, словно направляющие легендарной «катюши», изготовившиеся для залпового огня, вырываются из бетонного основания – они установлены под углом к горизонту и символизируют собой знаменитую грозную машину. Рядом стела с памятной надписью. Памятник установлен в 1967 году по проекту архитектора Л.В. Чулкевича, который во время войны командовал автоколонной и доставлял по этой трассе продовольствие и боеприпасы.

Последняя остановка перед ледовой дорогой – 40-й километр и памятник «Разорванное кольцо». Здесь машины выезжали на лед.

В поселке осинец, на берегу ладожского озера, открыт музей «дорога жизни», экспозиция музея, многочисленные фотографии, документы наглядно рассказывают об истории Дороги жизни. На открытой территории музея, рядом со зданием. Можно посмотреть на выставку различной техники.

Невдалеке от музея расположен самый высокий на Ладожском озере Осинецкий маяк, рядом с которым стоит памятная стела с фамилиями героев.

На железнодорожной станции «Ладожское озеро», второй этаж здания которой занимает блокадная экспозиция, установлен мемориальный паровоз ЭШ-4375. В годы войны такие машины возили грузы и пассажиров до Ладожского озера.

Следующее сооружение мемориала находится в поселке имени Морозова, названного так в честь революционного деятеля, народовольца Н. А. Морозова, который провел в заточении Шлиссельбургской крепости более 20 лет. Здесь, напротив крепости Орешек, на высоком берегу, высится исполинский обелиск, устремленный острой гранью к воде. На его цоколе – своеобразном начале переправы – установлены скрещенные якоря. Рядом с обелиском, на самом берегу Ладожского озера установлена стела на месте переправы.

Последнее большое сооружение Дороги жизни – мемориал «стальной путь», сооруженный в 1973 году на железнодорожной станции Петрокрепость. На гранитной стеле высотой 8 метров, выполненной по проекту скульптора Г.Д. Гликмана и архитектора И.Г. Явейна. Изображены барельефы железнодорожников и мемориальная надпись. Рядом поставлен на вечную стоянку паровоз, который в 1943 году доставил первый поезд на

Большую землю после прорыва блокады. На станции работает музей, посвященный истории этой части дороги жизни.<sup>4</sup>

---

<sup>4</sup> Гусаров А. Ю. Памятники воинской славы Петербурга. — СПб.: Паритет, 2010. С 320–321.

## **Памятник «Братское захоронение советских воинов, погибших в 1941-44 гг.».**

Исторические события, предшествующие созданию памятника:

Сведения о событиях в различных источниках разнятся. В 2004 году АКТом №36/2004 г. рассекречен доклад полкового комиссара Макшанчикова о гибели людей на барже № 752 в Ладожской трагедии 17 сентября 1941 г. В данном акте подробно описываются события, предшествующие созданию мемориала:

«.....Военному комиссару ВМУЗ ВМФ СССР

Корпусному комиссару тов.Лаухину

**ДОКЛАД О КАТАСТРОФЕ В ЛАДОЖСКОМ ОЗЕРЕ**

**17 СЕНТЯБРЯ 1941 Г.**

В ночь на 16 сентября от старшего по эвакуации остатков (! так в докладе) ВМУЗ – капитана 2 ранга тов. Кададзе было получено приказание о том, чтобы 16/IX утром отбыть из Ленинграда первым эшелоном в составе:

а.) ВВМИУ имени Дзержинского,

б.) ВВМГУ имени Орджоникидзе,

в.) врачей, окончивших ВММА.

Примерно в 9 часов 30 минут утра все были погружены в вагоны, чтобы следовать по Ириновской ветке Финляндской железной дороги до ст. Ладожское озеро. Дальнейший путь следования был намечен: переход по Ладожскому озеру до Новой Ладоги, от Новой Ладоги до ст. Волховстрой, от Волховстроя до Череповца и дальше.

Наш эшелон на ст. Ладожское озеро прибыл в тринадцатом часу. Нелишне отметить, что наше прибытие совпало с налетом неприятельской авиации, которая за время нашего нахождения на ст. Ладожское озеро налетала раза 3, производя бомбежку места погрузки, наши люди в это время были укрыты в лесу.

По прибытии на ст. Ладожское озеро нами было доложено Начальнику перевозок через Ладожское озеро капитану I ранга тов. Авраамову о том, что прибыл эшелон курсантов, который надлежит переправить на другой берег.

Тов. Авраамов заявил, что баржа, которая будет использоваться для нашей переброски, еще не разгружена и занята батальоном, что она будет свободна часов в 16-ть, и что тогда он даст распоряжение приступить к погрузке.

Действительно, часов в 17-ть капитан I ранга тов. Авраамов дал приказание приступить к погрузке наших людей. Отмечу, что к этому времени предназначенная для нас баржа уже была частично загружена мелкими партиями людей от различных организаций. Тов. Авраамов распорядился погрузить только половину нашего состава (примерно 400 человек),

обещая оставшихся погрузить на другую баржу. Нами было принято решение погрузить гидрографов и выпускников ВММА. Когда это было сделано, тов. Авраамов распорядился на эту баржу погрузить и дзержинцев, обещая их перевести на другую баржу, как только наша баржа отойдет от причальной стенки. Дзержинцы были погружены, затем последовало указание – в интересах устранения демаскировки курсантов Училища им. Дзержинского с верхней палубы свести в трюм, затем были убраны сходни. Как только это последнее было сделано и буксир потянул нашу баржу, капитан I ранга Авраамов заявил, что другой баржи подано не будет и все погруженные будут следовать через Ладожское озеро в одной барже. Таким образом, в нашей барже оказалось не менее 1.100 – 1.200 человек.

Когда еще грузились, было известно, что от стенки нас отведет один буксир, затем подойдет другой, и этот – то другой будет тянуть нас через Ладожское озеро. Так в начале и было: часов в 19-ть нас потащил один буксир, затем взял другой, и у нас была полная уверенность, что он нас поведет до Новой Ладogi, чего не получилось: буксир, подхватив нас, возил у берега взад и вперед. На наш запрос о причине этого капитан ответил, что он имеет распоряжение нашу баржу доставить к другому, более мощному буксиру «Боевой», а где этот «Боевой» находится, он не знает. Видя эту ненормальность, принимаем решение связаться с берегом, чтобы разыскать буксир. К этому времени на баржу прибыл контр-адмирал Заостровцев с целью следовать с нами до Новой Ладogi. Контр-адмирал тов. Заостровцев и капитан-лейтенант Кижель (начальник эшелона) идут на берег, где устанавливают отсутствие буксира «Боевой» и находят другой буксир «Орел», с которым и возвратились обратно. «Орел», взяв нас на буксир, часа в 23 потащил через Ладожское озеро. Таким образом, из-за неразберихи с буксирами было потрачено не менее 4-х часов времени (от 19 до 23-х часов).

Сначала дул очень небольшой ветерок, который постепенно стал крепчать, а часам к 3-м усилился настолько, что баржа стала сильно изгибаться на волнах, и, видимо оттого, что разошлись швы, дала течь.

Пришлось пустить в ход местные водоотливные средства, которые оказались неисправными. Ветряной и ручной насосы были отремонтированы и пущены в ход, но по причине ветхости работали недолго, и минут через 30-ть окончательно вышли из строя. Для выкачки воды использовали ведра, которых нашлось только 4. Этими ведрами и выкачивали воду до того момента, когда баржа окончательно была залита водой (часов около 9-ти).

Когда увеличилась видимость настолько, что можно было использовать семафор, передал на буксир, на буксире находились контр-адмирал Заостровцев и капитан-лейтенант Кижель, о том, что баржа заполняется водой, а водоотливные средства отсутствуют, я

запросил помощи, на что получил ответ, что буксир не имеет водоотливных средств. Между тем, положение баржи стало опасней. Я, чтобы сохранить плавучесть баржи, принял решение сбросить 4 автомашины, находящиеся на верхней палубе, что и было сделано. Это облегчило баржу и оттянуло момент ее погружения, но спасти не могло; положение стало еще опасней, о чем и было передано на буксир. Буксир по радио дает «СОС». Примерно в это время показалась какое-то военное судно. У нас появилась уверенность, что оно подойдет и окажет помощь, но этого не было сделано. Несмотря на тревожные гудки, которые давал «Орел», военный корабль, оказавшийся канонерской лодкой «Селемджа», к нам не подошел. Зажигание факела, махание белыми простынями, выстрелы из винтовок и т.п. так же не побудили капитана III ранга Антонова – командира «Селемджи» приблизиться к нам, чтобы оказать помощь.

Часов около 9-ти, а к этому времени ветер и волны еще более усилились, на баржу обрушились три огромных волны, которые ее и затопили. Залитая водой баржа, сравнявшись с поверхностью озера, сохранила плавучесть и на дно не пошла. Это обстоятельство сохранило уверенность, что удастся до снятия продержаться на воде. Ветер же не только не утихал, но все более усиливался, и сила его дошла до 9-ти баллов. На нашу затонувшую баржу стали обрушиваться огромные волны, сбрасывающие в озеро людей, сама баржа не могла устоять и стала расплзаться: сперва была смыта избушка и люди, находившиеся на ней; затем волнами сняло верхнюю палубу, за исключением небольших кусочков палубы, оставшейся на корме, в носу и в середине у мачты. Вместе с верхней палубой, смытой с баржи, были смыты и люди, которые, отдалившись от баржи, плавали на обломках. Вот этих – то людей, плавающих на обломках, и стал спасать «Орел», подняв на борт 216 человек. Остальные, кто держался на поверхности воды, постепенно застывали и тонули, или погибали, спасая других. Все это в пределах видимости к/лодки «Селемджа», но она наблюдала и не подходила, чтобы спасти. Правда, часов в 16-ть «Селемджа» подошла и стала спасать, но и то только после того, как перегруженный спасенными людьми буксир «Орел» подошел к ней и контр-адмирал тов. Заостровцев угрозой оружием заставил капитана «Селемджи» идти спасать оставшихся. К сожалению, этих оставшихся было уже мало, и за 5 заходов к обломкам баржи «Селемджа» сняла только 24 человека. Позднее командир «Селемджи» объяснил, что он подходить боялся, т.к. его канонерская лодка переделана из землечерпательной машины и по расчетам может выдержать крен не более 16 градусов.

Необходимо отметить, что когда баржа затонула и люди плавали в воде, показался неприятельский самолет, который сбросив 6 бомб, упавших в 80-ти м., полетел дальше.

В связи с этим переходом необходимо отметить и следующий момент: перед отходом от причальной стенки мы с капитан-лейтенантом Кижель спрашивали у комиссара перебросок через Ладожское озеро – батальонного комиссара тов. Комарова о том, будет ли кто нас охранять в пути. Нам было сообщено, что будет охранять канлодка «Шексна», и это было правдой. Когда мы ходили в поисках буксира, то с «Шексны» шел катер и запрашивал, когда мы пойдем, чтобы «Шексна» могла сопровождать.

К несчастью, на «Шексну» были приняты разные пассажиры, и она, тем самым, была превращена в пассажирское судно. Очевидно, в силу этого, «Шексна» ночью раз или два показалась нам, а затем ушла вперед, и поэтому в период бедствия и бомбежки с неприятельского самолета нам помощи оказать не могла.

В итоге произошедшей катастрофы погибло не менее 900-1000 человек. По отдельным училищам цифры о погибших и спасенных показывают следующее:

- а.) Училище им. Дзержинского
- б.) Военно-Морская Медицинская Академия
- в.) Училище им. Орджоникидзе

Надлежит отметить, что случаев паники, переходящей в животный страх, почти не наблюдалось. Можно отметить только случай, когда выпускник ВММА (Военно- Морской Медицинской Академии) Виноградов стремился сбить ногой своего товарища - женщину, тоже окончившую Академию, которая цеплялась за плот, на котором плавал Виноградов. И этот Виноградов, и женщина – оба погибли.

Гораздо больше было примеров обратного порядка. Так, например, курсант Кузнецов, спасая 3-х женщин, сам утонул. При таких же обстоятельствах погиб и лейтенант Смирнов. Очень хорошо себя показывали курсанты: Бочков, Барабанов, Рабиновский и др.

Из командного состава Гидрографического училища погибли: лейтенант Емельянов, лейтенант Сазонов, лейтенант Смирнов, политрук Щербо, воентехник I ранга Золотов, воентехник I ранга Сорокин, интендант II р. Злобин, интендант III р. Купцов.

Если говорить о причинах столь тяжелой катастрофы, то можно отметить:

1. Начальник перебросок через Ладожское озеро капитаном I ранга тов. Авраамовым была допущена чрезмерная перегрузка баржи. Может быть, если бы баржа не была так перегружена, то она бы и выдержала вышеуказанный шторм.

2. Очевидно, был допущен просчет при предсказании погоды.

3. Отсутствие порядка в речном пароходстве и беззаботность к этому со стороны капитана I ранга Авраамова, благодаря чему было потеряно в поисках буксира 4 драгоценных часа хорошей тихой погоды.



4.Проявлена была халатность в организации охраны баржи в путиследования, благодаря чему канлодка «Шексна» была загружена разными пассажирами, охранение несла плохо, а в момент бедствия баржи и бомбежки ее неприятельским самолетом «Шексны» совсем не было.

5.Командир канлодки «Селемджа» капитан III ранга Антонов до преступностиоказался осторожен. Имея полную возможность оказать помощь и спасти людей, он долго не подходил, а когда после угроз оружием подошел и стал спасать, то мог спасти только 24 человека.

6.Считаю так же, что плавучие средства, предоставляемые для перевозки людейчерез Ладожское озеро, и особенно, в осеннее бурливое время, мало пригодны. В Новой Ладого, куда мы прибыли после спасения, сообщалось, что в этот день, 17 сентября, помимо нас были разбиты еще 2 баржи, в том числе, одна с пулеметным батальоном.

Военком эшелона

Полковой комиссар \_\_\_\_\_Макшанчиков

8 октября 1941 г.

г. Астрахань....»<sup>5</sup>

История создания памятника и строительные периоды:

Инициатива создания мемориала принадлежала участникам движения "Красные следопыты" Вагановской восьмилетней школы, которые в послевоенные годы занимались поиском и захоронением останков погибших на "Дороге жизни". Их работа началась ещё в 1950-х годах, когда школьники под руководством педагогов обнаруживали незахороненные останки и собирали сведения о погибших.

Строительство мемориального комплекса велось в середине 1960-х годов как часть масштабного проекта "Зелёный пояс Славы", охватывающего все ключевые точки обороны Ленинграда. Торжественное открытие состоялось в 1966 году, в канун 25-летия начала работы "Дороги жизни".

Авторский коллектив состоял из А. Д. Левенкова архитектора и руководителя группы, а также скульпторов Е.В. Чинякова, В.Д. Синькова, и инженера Г.И. Иванова.

По многим открытым источникам первоначальный замысел архитектора предполагал наличие символических элементов:

1. Курган - образ древнерусских погребальных насыпей;
2. Наклон стелы 17° - дата главной трагедии (17.09);

---

<sup>5</sup> [https://vk.com/wall-152958235\\_6](https://vk.com/wall-152958235_6)

### 3. 32 сосны по периметру - возраст большинства погибших.

Вероятно, замысел был воплощён не в полном объеме.

Конструкции памятника:

Курган – насыпь квадратной в плане формы.

Стела центральная – гранит красный, с лицевой стороны полированный с памятной надписью и фамилиями погребенных воинов.

Постамент – гранит шлифованный.

Основание - бетон окрашенный.

Боковые стелы (16 шт.) – гранит серый полированный с памятными надписями, фамилиями погребенных воинов.

Постамент (16 шт.) – гранит шлифованный.

Отдельно стоящая стела – мрамор серый полированный с памятной надписью.

Постамент – мрамор шлифованный.

Ограждение могильного холма – якорная окрашенная цепь по бетонным опорам.

В 1980-е годы на памятниках «Дороги жизни» проводились ремонтные работы. Вероятно, на памятнике «Братское захоронение советских воинов, погибших в 1941-44 гг.», в указанный период, тоже производились работы.

Подтверждение вышеизложенному можно найти на иконографических материалах указанного периода, так на фото 1983 на главной стеле присутствуют шестнадцать фамилий. На фотографии же 1999-2000 появляется еще три фамилии.

Так же, на обнаруженных фотографиях 1999-2000 годов присутствуют, утраченные на данный момент, элементы благоустройства: лавки и металлическое ограждение.

По информации из открытых источников в 2006–2008 годах проводилось обследование памятника и локальные ремонтные работы.

В период с 14 августа 2017 года по 01 декабря 2017 года на основании Государственного контракта между Комитетом по культуре Ленинградской области и Обществом с ограниченной ответственностью «Научно-производственное и проектное объединение «Союзстройреставрация» от 14 августа 2017 года № 24 выполнена инвентаризация объекта.

Цели работ:

- Инвентаризация объекта культурного наследия;
- Уточнение пообъектного состава;

- Уточнение сведений о местонахождении объекта (адрес объекта или при его отсутствии описание местоположения объекта);

- Описание особенностей объекта, являющихся основаниями для включения его в Реестр и подлежащих обязательному сохранению (проект предмета охраны объекта культурного наследия);

- Уточнение сведений о границах территории объекта культурного наследия, включая текстовое и графическое описание местоположение этих границ, перечень координат характерных точек этих границ в системе координат, установленной для ведения государственного кадастра объектов недвижимости;

- Определение режима использования территории объекта культурного наследия,

- Определение технического состояния объекта культурного наследия;

- Фотографическое изображение объекта культурного наследия.

Состояние памятника согласно акту технического состояния от 04 октября 2017 года:

«.....В результате визуального обследования технического состояния объекта культурного наследия установлено, следующее:

1. Бетонное основание центральной стелы – частичное разрушение верхнего шпаклевочного слоя.

2. Дефектов, влияющих на эксплуатационные качества конструкции памятника, не выявлено. Техническое состояние удовлетворительное.

3. Ограда территории выполнена с применением якорной цепи покрыта защитным слоем. Дефектов – утрата окрасочного слоя, коррозия металла, – не выявлено.

4. Территория благоустроена – техническое состояние удовлетворительное

5. Мемориальные плиты – тексты четкие, трещин, сколов и иных дефектов не зафиксировано. Техническое состояние удовлетворительное

6. Общее состояние оценено как удовлетворительное.

7. Информация о ранее проведенных работах по сохранению (выданных заданиях, разрешениях на проведение работ по сохранению объекта культурного наследия, согласованной проектной документации на проведение работ по сохранению, актах приемки работ по сохранению объекта культурного наследия): отсутствует

8. Архитектурно-конструктивные элементы:

Курган – земляная насыпь квадратной в плане формы

Стела центральная – гранит красный, с лицевой стороны полированный с памятной надписью и фамилиями погребенных воинов

Постамент – гранит шлифованный

Основание - бетон окрашенный

Боковые стелы – гранит полированный с памятными надписями, фамилиями погребенных воинов

Постамент – гранит шлифованный

Отдельно стоящая стела – мрамор белый полированный с памятной надписью

Постамент – мрамор шлифованный

Ограждение могильного холма – якорная окрашенная цепь по бетонным столбикам.....»

Исходя из акта, на момент 2017 года памятник находился в удовлетворительном состоянии.

Выводы на основании выполненных работ содержали следующее:

«.....По результатам проведённой инвентаризации составлено описание особенностей объекта, подтверждающих обоснованность включения его в Реестр и подлежащих обязательному сохранению (проект предмета охраны объекта культурного наследия), проект границ территории объекта культурного наследия, включая текстовое и графическое описание местоположение этих границ, перечень координат характерных точек этих границ в системе координат, установленной для ведения государственного кадастра объектов недвижимости, а также определён режим использования территории объекта культурного наследия.

На основании исследования, сбора и подготовки сведений об объекте культурного наследия установлено, что объект культурного наследия находится в удовлетворительном техническом состоянии.

В ходе исследования уточнены сведения о наименовании объекта, уточнён пообъектный состав, а также сведения о местонахождении объекта (адрес объекта или при его отсутствии описание местоположения объекта).

Наименование объекта: «Братское захоронение советских воинов, погибших в 1941-44 гг. Здесь установлены памятные доски погибшим в годы войны на Ладого курсантам военных учебных заведений Ленинграда и работников Севзапсудпароходства и др.: местное название - «Ладожский курган»».

Пообъектный состав: курган; стела центральная с памятной надписью и фамилиями погребенных воинов на постаменте; боковые стелы; отдельно стоящая мраморная стела с памятной надписью; ограждение могильного холма

Местоположение объекта: Ленинградская область, Всеволожский район, Рахьинское городское поселение, поселок ж/д станции Ладожское Озеро, сооружение 1 П, у дома № 47, на 45.3 км шоссе «Дорога Жизни».....»

На протяжении 2010-х годов на территории памятника регулярно проводились субботники и локальные ремонтные работы, в основном поновление окрасочных слоев.

В 2020-м году с апреля по июнь, согласно данным ресурса «место памяти», производился ремонт мемориала: покраска ограждений, уборка территории.

2 мая 2022 года в преддверии Дня Победы в Великой Отечественной войне коллектив следственного управления СК России по Ленинградской области принял участие в мероприятиях по благоустройству мемориала «Ладожский курган» во Всеволожском районе Ленинградской области.

Офицеры очистили от мусора прилегающую территорию, окрасили необходимые элементы памятника, произвели общее благоустройство.

Мемориальный комплекс "Ладожский курган" был создан по инициативе участников движения "Красные следопыты" Вагановской восьмилетней школы, которые с 1950-х годов занимались поиском и захоронением останков погибших на "Дороге жизни". Строительство велось в середине 1960-х годов в рамках проекта "Зелёный пояс Славы" и завершилось торжественным открытием в 1966 году. Авторский коллектив под руководством архитектора А.Д. Левенкова, включая скульпторов Е.В. Чинякова, В.Д. Синькова и инженера Г.И. Иванова, разработал символические элементы комплекса, такие как курган, семь ступеней, наклон стелы и 32 сосны, хотя не все задумки были реализованы полностью.

Конструктивно памятник состоит из земляного кургана, центральной гранитной стелы с памятными надписями, боковых стел, отдельно стоящей мраморной стелы и ограждения с якорной цепью. В 1980-е годы проводились ремонтные работы, о чем свидетельствуют изменения в списках фамилий на стелах. В 2006-2008 годах выполнены обследования и локальные ремонты. Инвентаризация 2017 года подтвердила удовлетворительное состояние памятника, выявив лишь частичное разрушение шпаклевочного слоя на бетонном основании центральной стелы.

В 2010-х и начале 2020-х годов продолжались работы по благоустройству, включая покраску ограждений и уборку территории. В 2022 году проведены мероприятия по подготовке к Дню Победы. Таким образом, мемориал сохраняет свой

исторический облик и продолжает выполнять свою мемориальную функцию, несмотря на некоторые изменения в элементах благоустройства.

### **Сведения об авторах проекта.**

Александр Данилович Левенков (27 декабря 1929 года, Великое Село , Лиозненский район Витебская область, БССР — 28 июля 2007 года, Санкт-Петербург) — советский архитектор-проектировщик, художник.

В 1958 году окончил архитектурный факультет Академии Художеств (Институт живописи, скульптуры и архитектуры имени И. Е. Репина).

С 1960 по 1990 год, работал в проектно-институте Ленгидропроект и в Мастерской №9 Научно-исследовательского института ЛенНИИпроекта. Принимал участие в обсуждении проектов архитектурно-планировочных композиций и памятников Санкт-Петербурга и Ленинградской области.

Создавал мемориальные комплексы и монументы, посвящённые важным историческим событиям и героям Великой Отечественной войны.

С 1990 года член «Товарищества свободных художников». Выставлял свои живописные произведения на выставках, которые проводились этим объединением в стране и за рубежом — «Художники из Ленинграда. Русская неделя в Швеции.» и других странах.

Автор памятников, посвящённых, историческим событиям города, Ленинградской «Дороги жизни» и мемориалов «Зелёного пояса Славы» , среди которых:

Монумент «Катюша», архитекторы — А. Д. Левенков, П. И. Мельников и Л. В. Чулкевич (1965).

Мемориальный комплекс «Балтийские крылья» (1968).

Памятный знак «Первому петроградскому пионерскому отряду». На углу Пионерской и Корпусной улицы. Архитектор А. Д. Левенков и П. И. Мельников (1972)

Мемориальный комплекс «Неизвестному шофёру Дороги жизни». Архитектор А. Д. Левенков, художник В. В. Фоменко, инженеры Ю. Маков и Т. Мураневич. Ленинградская область, Кировский район, Дусьево.

Памятник В. И. Ленину. Установлен перед зданием музея «Невская застава». Архитектор А. Д. Левенков и П. И. Мельников , В. И. Трояновский (1974).

Мемориальный комплекс, посвященный подвигу Александра Типанова. Архитектор А. Д. Левенков и М. В. Гаазе (1974).

Памятник «Гребцам Российского флота». Архитектор А. Д. Левенков, конструктор В. С. Телеш, художник В. В. Фоменко (1974).



Мемориал «Бессмертие солдата» (1975).

Мемориальный комплекс «Цветок жизни», архитекторы: А. Д. Левенков и Г. Г. Фетисов, инженер М. В. Коман (1975).

Курган «Дневник Тани Савичевой» в роще «900 берез» во Всеволожске (1975).

Мемориал «Авиаторам Балтики» на месте захоронения более 500 летчиков-балтийцев и воинов армейских частей, погибших в борьбе с фашистами. Расположен у деревни Шепелёво в Ломоносовском районе Ленинградской области. Архитекторы: А. Левенков и П. Ефимов (1978).

Мемориальный комплекс «Морякам-Авроровцам» (1984).

Монумент «Регулировщица» (1985).

Мемориал артбатарей «А» — памятник «Взрыв» (1987).

Мемориал «Залп Авроры» (1989).

Памятник воинам 63-й гвардейской стрелковой дивизии «Штурм» (1991).

Архитектор Александр Данилович Левенков — почётный гражданин города Ломоносова и Всеволожского района Ленинградской области с 1995 года.

В 2009 году, во Всеволожском районе, на 3-м километре «Дороги жизни») в памятной роще «900 берез», на высоком холме, установлен горизонтальный монолит с надписью:

«Автору мемориалов

Зелёного Пояса Славы

Александру Даниловичу Левенкову

Вечная память».

Евгений Викторович Чиняков.

Участвовал в создании мемориала "Ладожский курган" (1960-е гг.) в составе авторского коллектива под руководством архитектора А.Д. Левенкова. Отвечал за скульптурные элементы, включая барельефы и символические детали композиции. Работал в стиле соцреализма, характерном для советских военных мемориалов. Участвовал в других проектах "Зелёного пояса Славы".

Владимир Дмитриевич Синьков.

Совместно с Чиняковым разрабатывал гранитные стелы и ограждения для "Ладожского кургана". Его авторству приписывают надписи на мемориальных плитах.

Геннадий Иванович Иванов.

Инженер-конструктор, отвечавший за технические решения мемориала (фундамент, устойчивость стелы, дренаж). Участвовал в расчётах нагрузок и материалов. Родился 27

сентября 1940 г. в Закаменске (Бурятская АССР). Окончил Хабаровский лесотехнический техникум (1964), Иркутский институт патентоведения.

Работал на ремонтно-механическом заводе в Селендуме (с 1966 г.). Разработал 150+ изобретений, включая алгоритмы АРИЗ и АВИЗ. Основал школу изобретателей в Ангарске (1986). Умер 17 ноября 2014 г. Автор книг: "Денис-изобретатель", "Алгоритм решения инженерных проблем". Решил сотни производственных задач, включая очистку изоляторов ЛЭП без отключения напряжения.

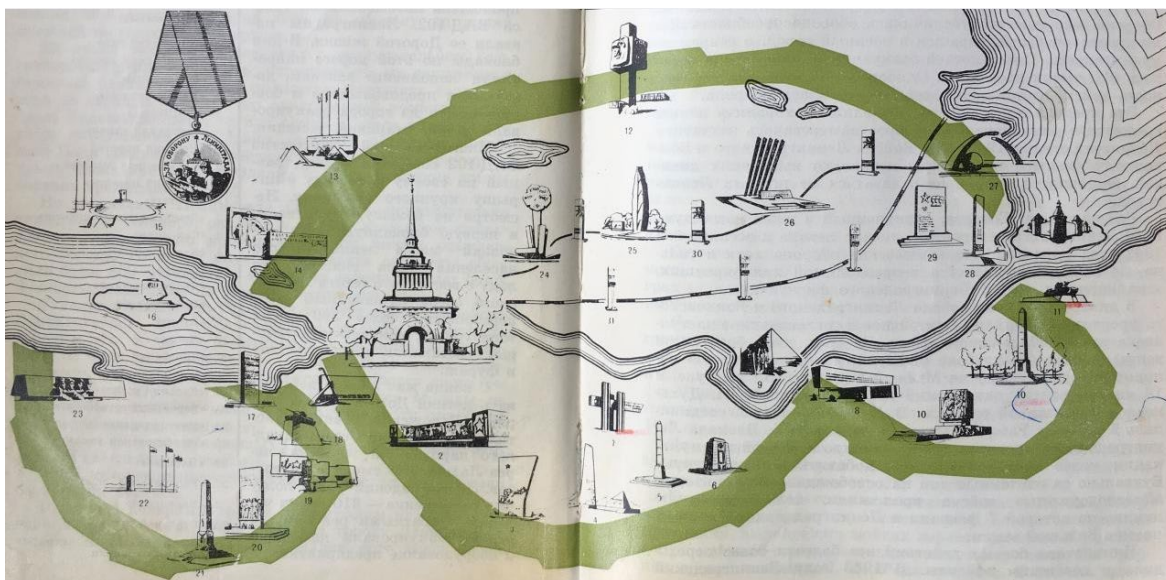
## Иконография



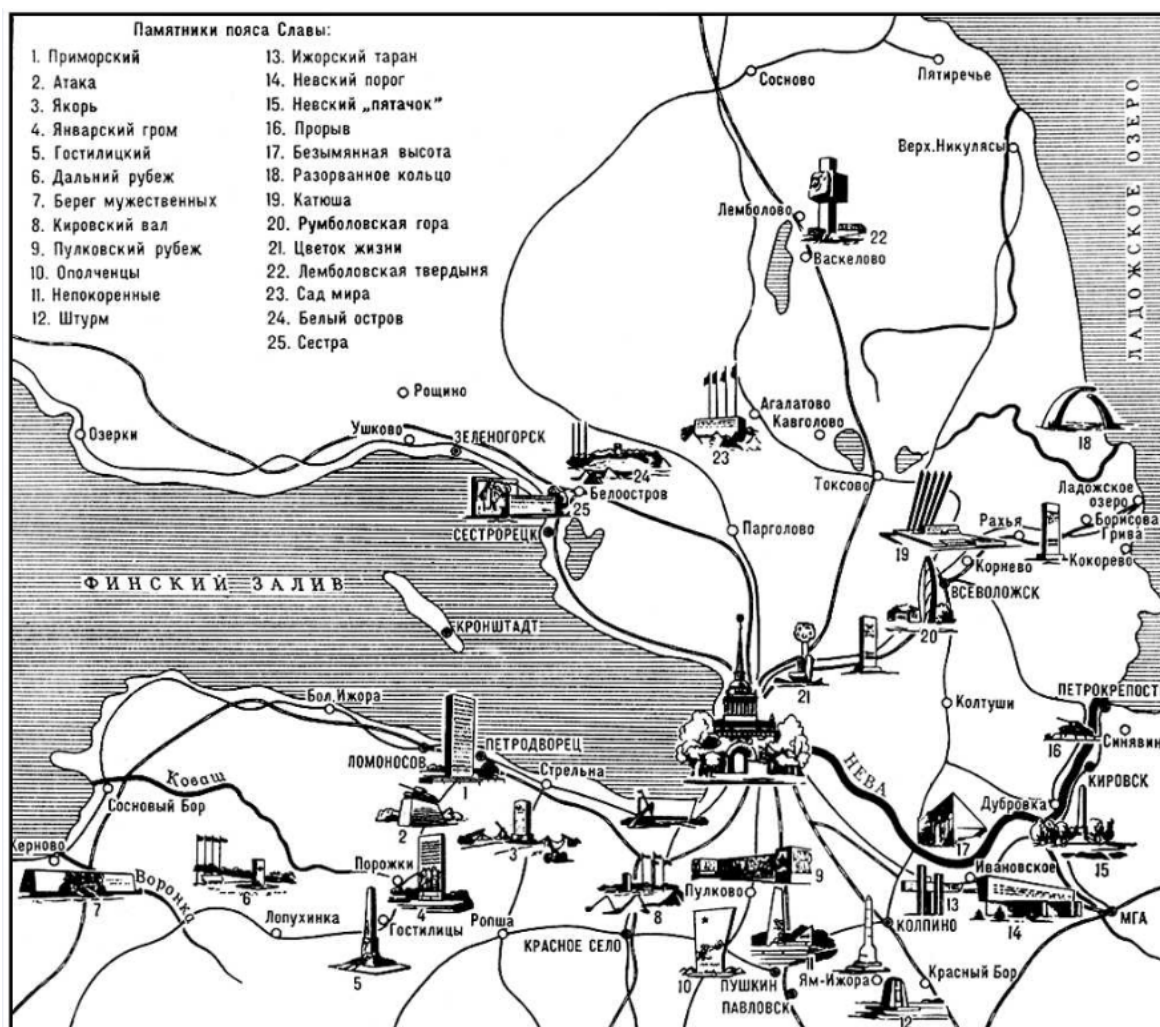
Илл. 1. План-схема Зеленого пояса Славы. Работы, выполненные в 1965 г. [opendata.mkrf.ru](http://opendata.mkrf.ru)



Илл. 2. Схема "Зеленый пояс Славы", 1969 г. [opendata.mkrf.ru](http://opendata.mkrf.ru)

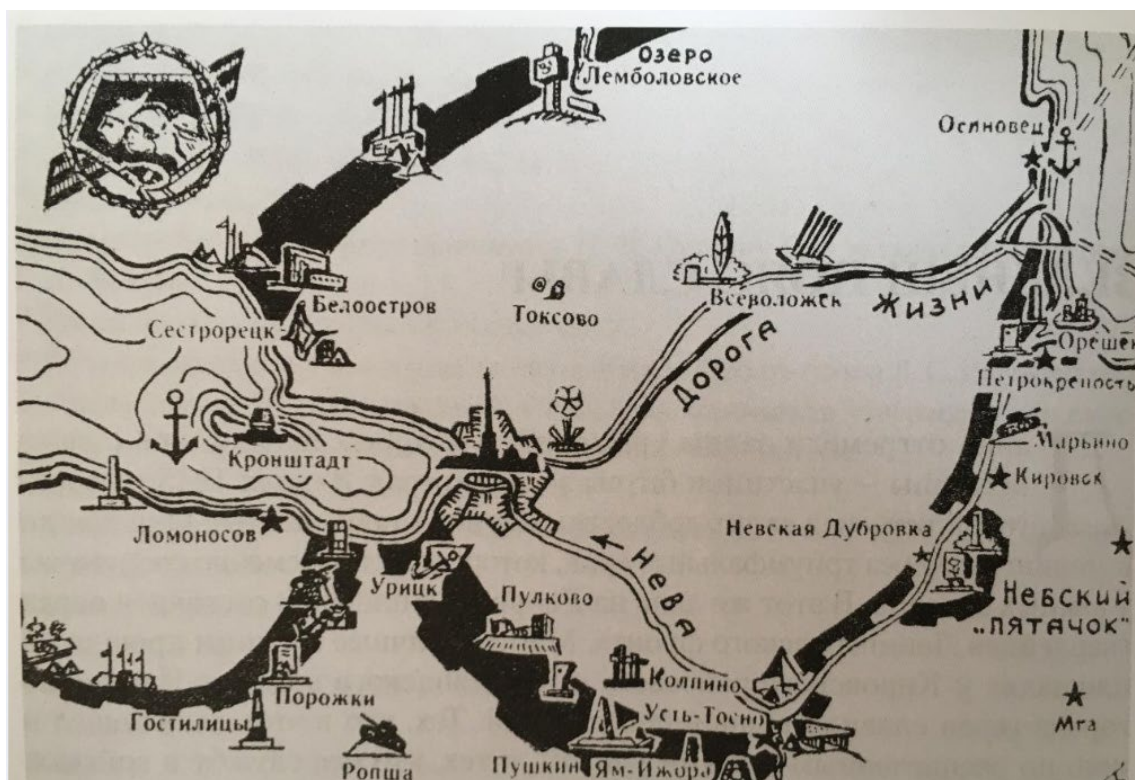


Илл. 3. Лукьянов Ю.А. "Зеленый пояс славы", 1972 г.



Илл. 4. Памятники пояса Славы. Большая Советская Энциклопедия, 1973 г. booksite.ru



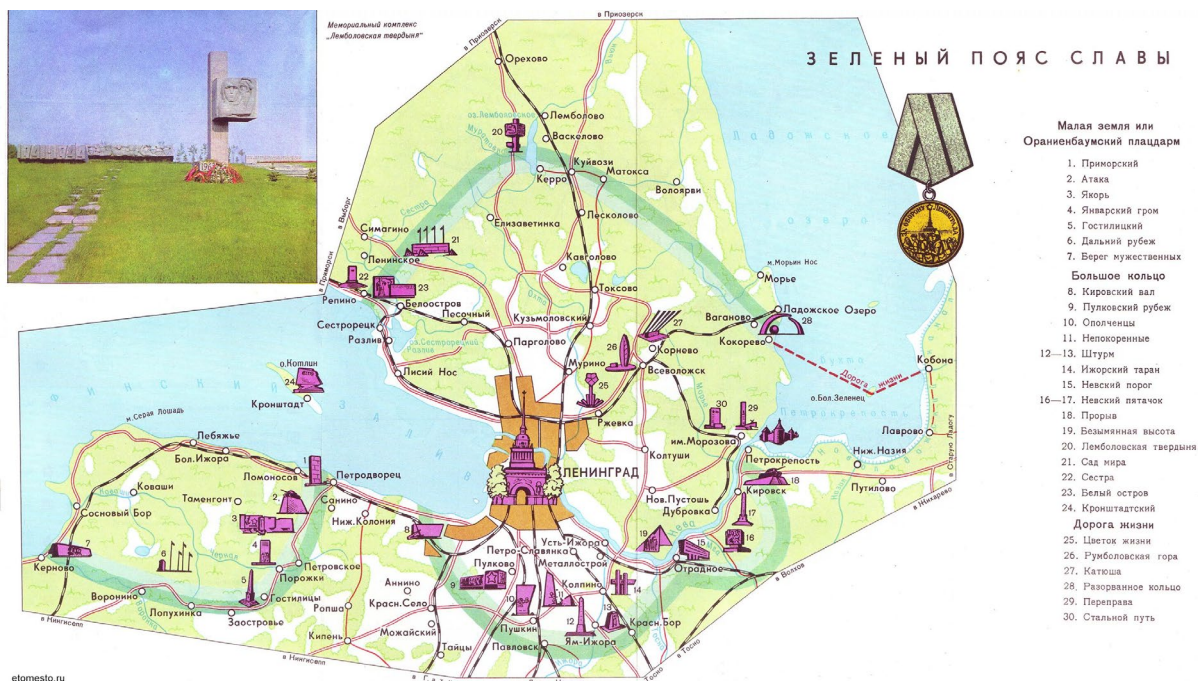


Илл. 5. Зеленый пояс Славы. В. И. Былинский, 1973 г.



Илл. 6. Зеленый пояс славы. 1975 г. [rpmuzei.org](http://rpmuzei.org)





Илл. 7. Зеленый пояс славы Ленинградской области. Схема 1975 года.

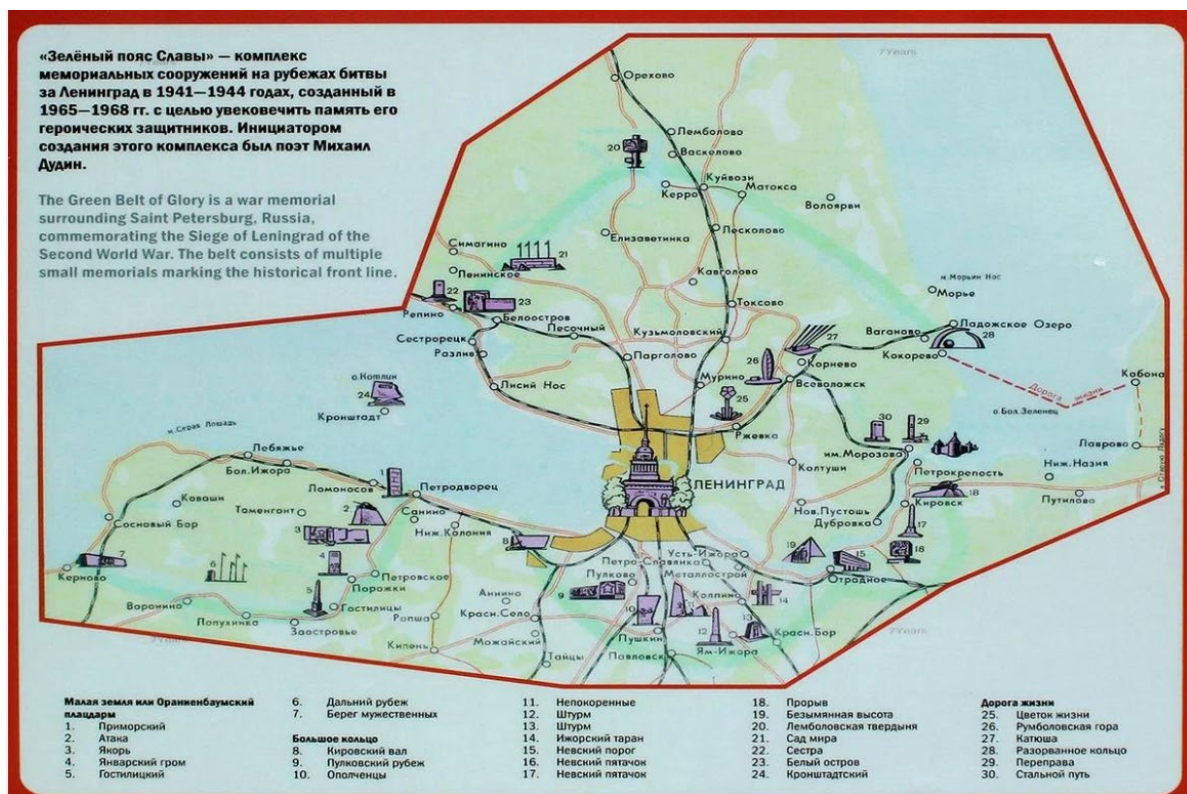


Илл. 8. Плакат Зеленый пояс Славы, 1975 г. художник Гесин С.Я. [opendata.mkrf.ru](http://opendata.mkrf.ru)





Илл. 9. Зеленый пояс славы. Схема. Источник: [enclo.lenobl.ru](http://enclo.lenobl.ru)



Илл. 10. Информ. стенд мемориала "Якорь" Фото 2021 г. Олега Еверзова









Илл. 13. Коммуникации блокированного Ленинграда. Перевозки ладожской флотилии.  
Схема.



Илл. 14. «Дорога жизни». Коммуникации блокированного Ленинграда. Перевозки Ладожской флотилии. Сентябрь 1941 – декабрь 1942 гг.



Илл. 15. Ленинград. Трасса жизни. (Художник В. В. Богаткин. 1942 г.)

БОГАТКИН Владимир Валерьянович (1922—1971),  
С 1943 года — художник Студии им. М. Б. Грекова  
ЛЕНИНГРАД. ТРАССА ЖИЗНИ

900 дней и ночей вражеской блокады, ежедневные обстрелы и бомбежки, голод, унесший сотни тысяч жизней, не сломили мужества и величия духа ленинградцев. Город-фронт, насквозь простреливаемый немецкой дальнобойной артиллерией, жил, боролся, творил. Ленинградские художники, поэты, артисты, композиторы создавали произведения, вошедшие в золотой фонд советской культуры.

Художником изображена знаменитая «Дорога жизни», которая шла по льду Ладожского озера и была единственным источником снабжения блокированного города-героя Ленинграда. С необыкновенным упорством, достойным бессмертной славы Ленинграда, сооружалась, поддерживалась и защищалась «дорога жизни», тонкой ниточкой связывавшая город-герой со страной.

Чтобы уменьшить потери при транспортировке грузов, обозы по льду Ладожского озера шли главным образом ночью. Но и ночью нельзя было избежать опасности. Все время висели в небе немецкие самолеты, которые бомбили машины, бомбили дорогу. Не утихали воздушные бои. По всей трассе виднелись сбитые самолеты. Через каждые 20—30 метров стояли регулировщики и постовые, которые направляли машины и помогали водителям выбираться из трещин и полыней. Люди обморожались, гибли, но не прекращалась работа необходимой ленинградцам трассы. Она спасла от голодной смерти жителей огромного города и его защитников.

В феврале 1943 года, когда удалось накопить необходимые боеприпасы, доставленные по «дороге жизни» с Большой земли, войны Ленинградского и Волховского фронтов с боями прорвались навстречу друг другу и разомкнули кольцо вражеской блокады. «Дорога жизни» помогла Ленинграду не только выстоять, но и победить.

© «Изобразительное искусство». Москва, 1985  
4-611. 75 000. 3 в. 2127

ОТПРАВЛЯТЬ ПО ПОЧТЕ ТОЛЬКО В КОНВЕРТЕ

Илл. 16. Ленинград. Трасса жизни. (Художник В. В. Богаткин. 1942 г.).





Илл. 17. Въезд на ледовую трассу у деревни Коккорево. 1942.



Илл. 18. Ледовая трасса. Фото из открытых источников.



Илл. 19. Ледовая трасса. Фото из открытых источников.



Илл. 20. Ледовая трасса. Фото из открытых источников.



Илл. 21. Ледовая трасса. Фото из открытых источников.



Илл. 22. Закладка первого памятника на Дороге жизни. 1965 год. Фото из открытых источников.





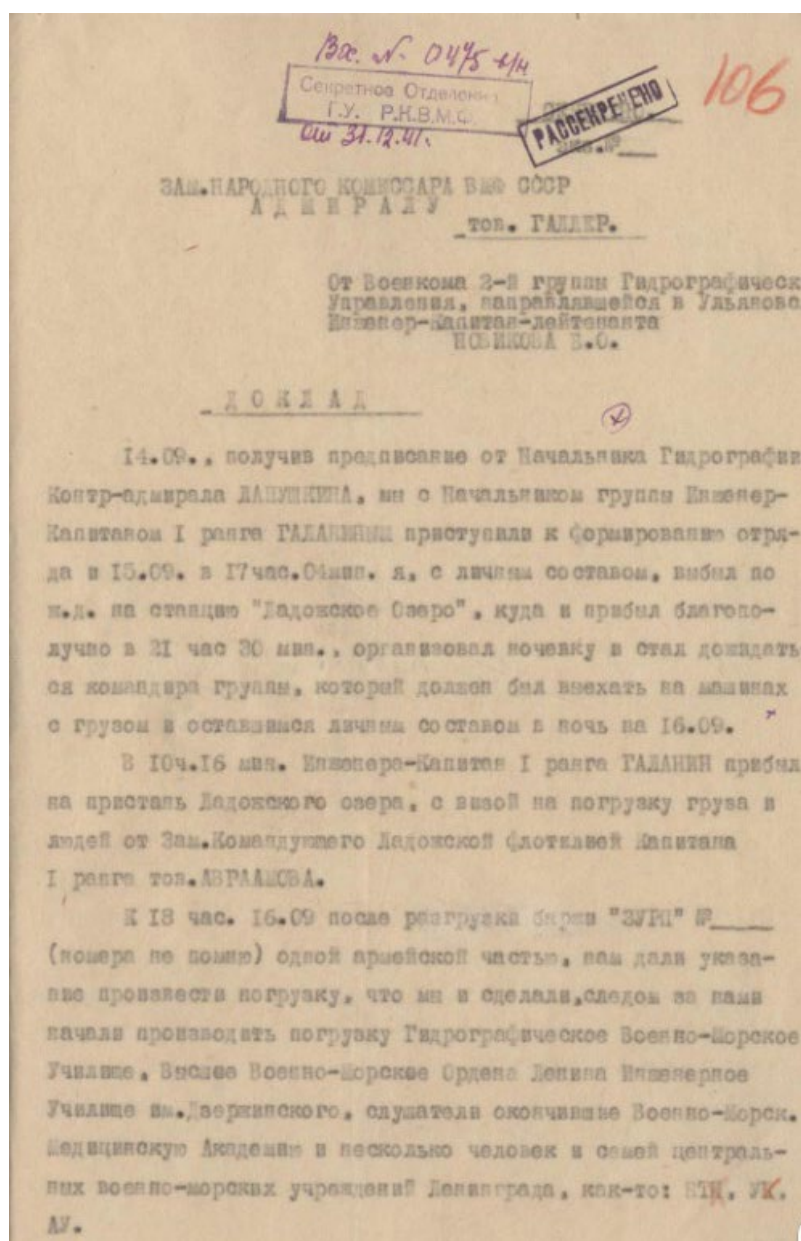
Илл. 23. Закладка первого памятника на Дороге жизни. 1965 год. Фото из открытых источников.



Илл. 24. Закладка первого памятника на Дороге жизни. 1965 год. Фото из открытых источников.

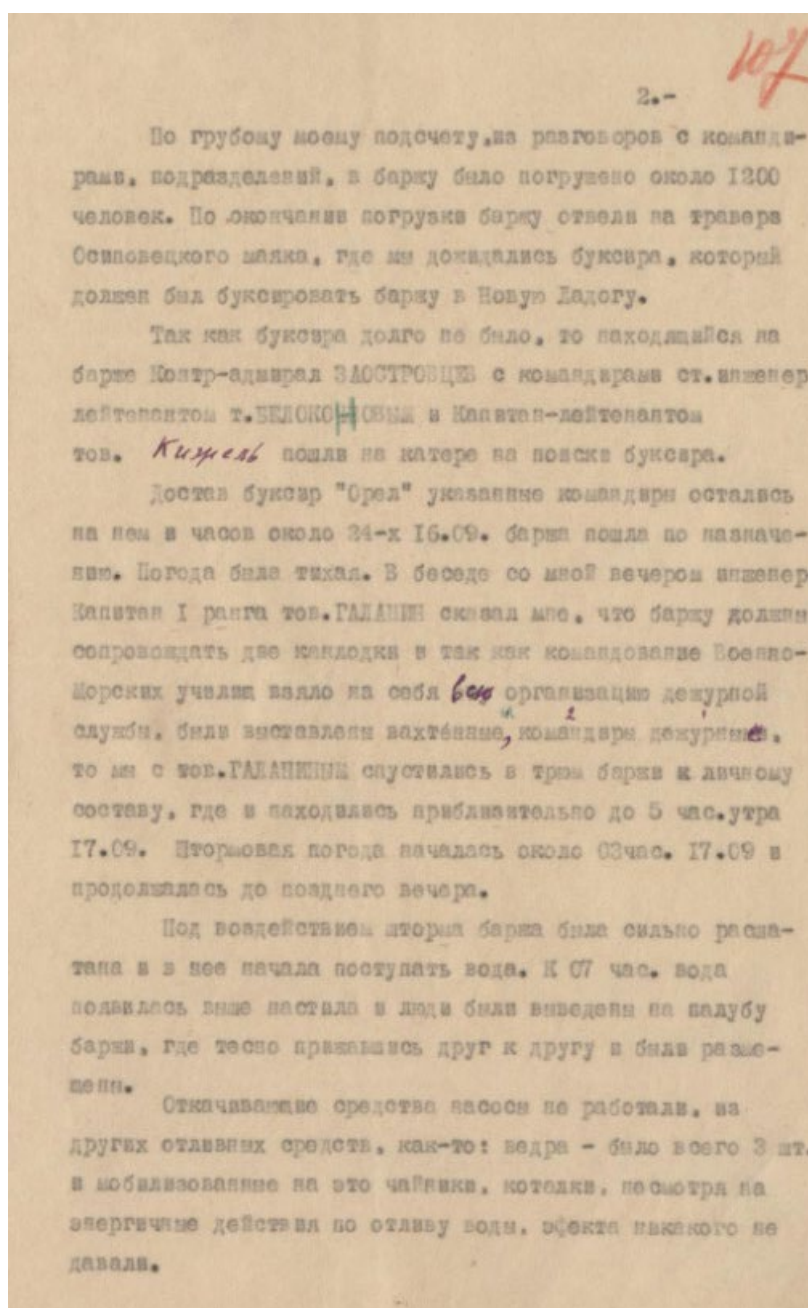


Илл. 25. Маршрут вахты памяти ведущий по Ленинградской «Дороге жизни», 7 мая 1981. Вырезка из газеты (№ 106 (16856)). Из архивных источников.



Илл. 26. Доклад военкома группы Гидрографии ВМФ, инженер-капитан-лейтенанта  
НОВИКОВА Бориса Владимировича (23.07/16.08.1910 г.р., г. Гусь-Хрустальный Ивановской  
обл.) о Ладокской трагедии 17 сентября 1941 г. (Баржа № 752). Источник:  
[https://vk.com/wall-152958235\\_415](https://vk.com/wall-152958235_415)





Илл. 27. Доклад военкома группы Гидрографии ВМФ, инженер-капитан-лейтенанта НОВИКОВА Бориса Владимировича (23.07/16.08.1910 г.р., г. Гусь-Хрустальный Ивановской обл.) о Ладужской трагедии 17 сентября 1941 г. (Баржа № 752). Источник: [https://vk.com/wall-152958235\\_415](https://vk.com/wall-152958235_415)

108

3.-

О поступлении воды было командиром передано на буксир, который ответил, что он дал радио и ждет прихода кораблей для оказания помощи и действительно около 08час. появился силуэт корабля, который приблизился к нам на расстоянии 3/4 - 1 миль, походил - походил, но к нам не подошел, по слухам это была землечерпательная машина "Селенга".

Воз четверти девять 17-го волной была слесена средняя настройка и обрешотка грузовых *Ляков* с ними вместе были слыты люди, находившиеся на них и баржа была заполнена водой полностью.

Через несколько минут ловнул буксирный канат и буксир начал подбирать людей.

Благодаря присутствию на буксире Контр-адмирала тов. ЗАОСТРОВЦЕВА, буксир с большой перегрузкой для себя, подобрал более двухсот человек, которых и доставил в Новую Ладогу.

18.09. по словам прибывших на ст. Волховстрой товарища, якобы было подобрано еще 24 человека.

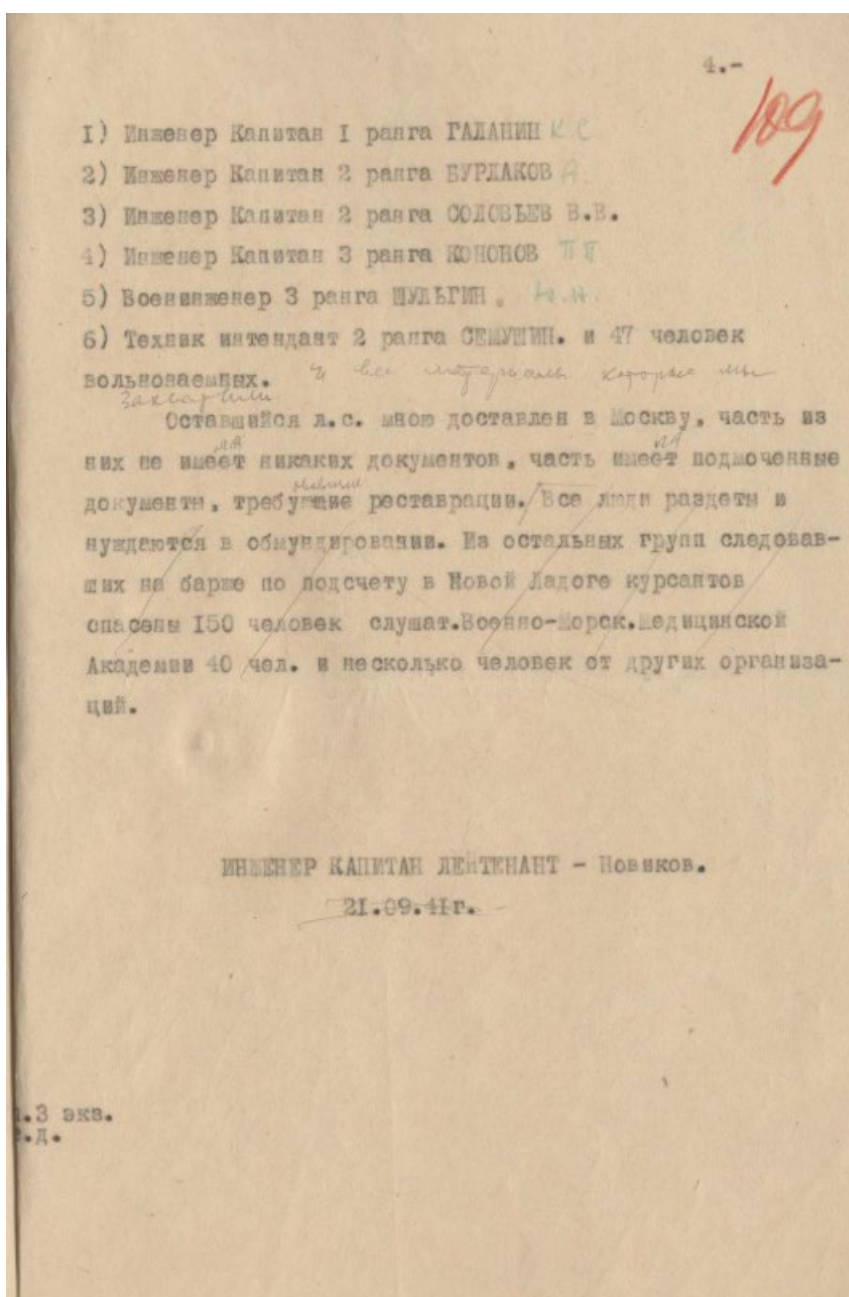
После подсчета л/состава своей группы оказалось, что на 61 чел. спаслось 8 человек: 3 человека военнослужащих.

1) Капитан 3 ранга ИВАНЕНСКИЙ в з. в 6 человек военнослужащих:

1) БАРАНОВА ГВ	4) ВОСКРЕСЕНСКАЯ КО
2) ПАСЛОВ ГВ	5) СЫЛОННИЧЕВА КО
3) ТЕРЕНТИЕВА К.О.	6) ХАНИН КО

На сегодня нужно считать погибшими военнослужащих 6 человек.

Илл. 28. Доклад военкома группы Гидрографии ВМФ, инженер-капитан-лейтенанта НОВИКОВА Бориса Владимировича (23.07/16.08.1910 г.р., г. Гусь-Хрустальный Ивановской обл.) о Ладужской трагедии 17 сентября 1941 г. (Баржа № 752). Источник: [https://vk.com/wall-152958235\\_415](https://vk.com/wall-152958235_415)



Илл. 29. Доклад военкома группы Гидрографии ВМФ, инженер-капитан-лейтенанта НОВИКОВА Бориса Владимировича (23.07/16.08.1910 г.р., г. Гусь-Хрустальный Ивановской обл.) о Ладужской трагедии 17 сентября 1941 г. (Баржа № 752). Источник: [https://vk.com/wall-152958235\\_415](https://vk.com/wall-152958235_415)



Илл. 30. Братское захоронение советских воинов, погибших в 1941-44 гг. Фото 1970 года.  
Источник: <https://goskatalog.ru/portal/#/collections?id=5839446>





Илл. 31. Братское захоронение советских воинов, погибших в 1941-44 гг. Фото из открытых источников 1975 года.



Илл. 32. Братское захоронение советских воинов, погибших в 1941-44 гг. Фото из открытых источников 1980-83 годов.



Илл. 33. Братское захоронение советских воинов, погибших в 1941-44 гг. Фото из открытых источников 1983 года.



Илл. 34. Братское захоронение советских воинов, погибших в 1941-44 гг. Фото 1999-2000 годов. Источник: скан изображения из брошюры "Мемориальный ансамбль "Дорога жизни", подписано в печать 13.11.2001





Илл. 35. Братское захоронение советских воинов, погибших в 1941-44 гг. Фото 1999-2000 годов. Источник:скан изображения из брошюры "Мемориальный ансамбль "Дорога жизни", подписано в печать 13.11.2001



Илл. 36. Братское захоронение советских воинов, погибших в 1941-44 гг. Фото До 19 декабря 2011 года. Источник:<https://lone-ringtail.livejournal.com/15043.html>





Илл. 37. Братское захоронение советских воинов, погибших в 1941-44 гг. [Изоматериал : электронный ресурс] : [альбом фотографий] / фото В. Н. Гулякина. - Электронные графические данные (10 файлов : 119,6 МБ). - Поселок Осиновец, Ленинградская область, 6 сентября 2014 года.



Илл. 38. Братское захоронение советских воинов, погибших в 1941-44 гг. [Изоматериал : электронный ресурс] : [альбом фотографий] / фото В. Н. Гулякина. - Электронные графические данные (10 файлов : 119,6 МБ). - Поселок Осиновец, Ленинградская область, 6 сентября 2014 года.



Илл. 39. Братское захоронение советских воинов, погибших в 1941-44 гг. [Изоматериал : электронный ресурс] : [альбом фотографий] / фото В. Н. Гулякина. - Электронные



графические данные (10 файлов : 119,6 МБ). - Поселок Осиновец, Ленинградская область, 6 сентября 2014 года.



Илл. 40. Братское захоронение советских воинов, погибших в 1941-44 гг. [Изоматериал : электронный ресурс] : [альбом фотографий] / фото В. Н. Гулякина. - Электронные графические данные (10 файлов : 119,6 МБ). - Поселок Осиновец, Ленинградская область, 6 сентября 2014 года.



Илл. 41. Братское захоронение советских воинов, погибших в 1941-44 гг. [Изоматериал : электронный ресурс] : [альбом фотографий] / фото В. Н. Гулякина. - Электронные графические данные (10 файлов : 119,6 МБ). - Поселок Осиновец, Ленинградская область, 6 сентября 2014 года.







Илл. 44. Братское захоронение советских воинов, погибших в 1941-44 гг. [Изоматериал : электронный ресурс] : [альбом фотографий] / фото В. Н. Гулякина. - Электронные графические данные (10 файлов : 119,6 МБ). - Поселок Осиновец, Ленинградская область, 6 сентября 2014 года.



Илл. 45. Братское захоронение советских воинов, погибших в 1941-44 гг. [Изоматериал : электронный ресурс] : [альбом фотографий] / фото В. Н. Гулякина. - Электронные графические данные (10 файлов : 119,6 МБ). - Поселок Осиновец, Ленинградская область, 6 сентября 2014 года.





Илл. 46. Братское захоронение советских воинов, погибших в 1941-44 гг. [Изоматериал : электронный ресурс] : [альбом фотографий] / фото В. Н. Гулякина. - Электронные графические данные (10 файлов : 119,6 МБ). - Поселок Осиновец, Ленинградская область, 6 сентября 2014 года.



Илл. 47. Братское захоронение советских воинов, погибших в 1941-44 гг. Фото 2016 года.  
Источник: [https://vk.com/photo-152958235\\_456239021](https://vk.com/photo-152958235_456239021)





Илл. 48. Братское захоронение советских воинов, погибших в 1941-44 гг. Фото 2016 года.  
Источник: [https://vk.com/photo-152958235\\_456239022](https://vk.com/photo-152958235_456239022)



Илл. 49. Братское захоронение советских воинов, погибших в 1941-44 гг. Фото 2016 года.  
Источник: [https://vk.com/photo-152958235\\_456239026](https://vk.com/photo-152958235_456239026)





Илл. 50. Братское захоронение советских воинов, погибших в 1941-44 гг. Фото 2017 года.  
Источник: [https://vk.com/photo-152958235\\_456239402](https://vk.com/photo-152958235_456239402)



Илл. 51. Братское захоронение советских воинов, погибших в 1941-44 гг. Фото 2017 года.  
Источник: [https://vk.com/photo-152958235\\_456239208](https://vk.com/photo-152958235_456239208)





Илл. 52. Братское захоронение советских воинов, погибших в 1941-44 гг. Фото 2017 года.  
Источник: комитет по сохранению объектов культурного наследия Ленинградской области.



Илл. 53. Братское захоронение советских воинов, погибших в 1941-44 гг. Фото 2017 года.  
Источник: комитет по сохранению объектов культурного наследия Ленинградской области.



Илл. 54. Братское захоронение советских воинов, погибших в 1941-44 гг. Фото 2017 года.  
Источник: комитет по сохранению объектов культурного наследия Ленинградской области.



Илл. 55. Братское захоронение советских воинов, погибших в 1941-44 гг. Фото 2017 года.  
Источник: комитет по сохранению объектов культурного наследия Ленинградской области.





Илл. 56. Братское захоронение советских воинов, погибших в 1941-44 гг. Фото 2017 года.  
Источник: комитет по сохранению объектов культурного наследия Ленинградской области.



Илл. 57. Братское захоронение советских воинов, погибших в 1941-44 гг. Фото 2017 года.  
Источник: комитет по сохранению объектов культурного наследия Ленинградской области.



Илл. 58. Братское захоронение советских воинов, погибших в 1941-44 гг. Фото 2017 года.  
Источник: комитет по сохранению объектов культурного наследия Ленинградской области.



Илл. 59. Братское захоронение советских воинов, погибших в 1941-44 гг. Фото 2017 года.  
Источник: комитет по сохранению объектов культурного наследия Ленинградской области.





Илл. 60. Братское захоронение советских воинов, погибших в 1941-44 гг. Фото 2017 года.  
Источник: комитет по сохранению объектов культурного наследия Ленинградской области.



Илл. 61. Братское захоронение советских воинов, погибших в 1941-44 гг. Фото 2018 года.  
Источник: [https://vk.com/photo-152958235\\_456240521](https://vk.com/photo-152958235_456240521)





Илл. 62. Братское захоронение советских воинов, погибших в 1941-44 гг. Фото 2018 года.

Источник: [https://vk.com/photo-152958235\\_456240268](https://vk.com/photo-152958235_456240268)



Илл. 63. Братское захоронение советских воинов, погибших в 1941-44 гг. Фото из открытых источников 2018 года.



Илл. 64. Братское захоронение советских воинов, погибших в 1941-44 гг. Фото 2018 года.  
Источник: [https://vk.com/photo-152958235\\_457240992](https://vk.com/photo-152958235_457240992)






Илл. 65. Братское захоронение советских воинов, погибших в 1941-44 гг. Фото из открытых источников 2019 года.





Илл. 66. Братское захоронение советских воинов, погибших в 1941-44 гг. Фото из открытых источников 2022 года.



Илл. 67. Братское захоронение советских воинов, погибших в 1941-44 гг. Фото из открытых источников 2023 года.



## Источники литературы

### Библиография:

1. Аграфенин А.А. Зеленый пояс Славы (СПб, 2021).
2. Амирханов Л. И., Ткаченко В. Ф. Форти Кронштадта (СПб, 2007). С. 70-82.
3. Бартенев И. А. Ленинград (Ленинград, 1975). С. 146-153.
4. Выпуск газеты «СМЕНА» от 14 октября 1984 года.
5. Ганшин В. И., Сердобольский О. М. Кольцо памяти, кольцо славы (Лениздат, 1988).
6. Гусаров А. Ю. Памятники воинской славы Петербурга. — СПб.: Паритет, 2010.
7. Дужников Ю. А. Зелёный пояс Славы (Фотоальбом) (Лениздат, 1978).
8. Зелёный пояс Славы // Ленинград. Война. Блокада. Победные залпы (СПб, 2020). С. 469-480.
9. Кожевников Р. Ф. Ленинградская битва 1941-44 // Большая Советская Энциклопедия, том 14 (М., 1973).
10. Ленинградская правда: ежедневная газета / орган Ленинградского обкома и горкома КПСС, областного и городского Советов депутатов трудящихся. 1942, № 113 (8219) (14 мая) (статья «Ледяная дорога», стр.2);
11. Лукьянов Ю. А. Зелёный пояс Славы (Лениздат, 1972). С. 11-15.
12. Лукьянов Ю. А. Рубежи стойкости и мужества (Лениздат, 1985).
13. Шипунов А. Н. Зелёный пояс Славы: актуальные проблемы сохранения монументального ансамбля // Пятые Тихоновские чтения: материалы конференции, 18-19 ноября 2021 г. / Санкт-Петербургское городское отделение ВООПИиК; научные редакторы Б. М. Кириков, И. Л. Тихонов; ответственный редактор А. И. Чепель (М., 2022). С. 112-119. Дата обращения: 23.04.2023.

### Интернет-ресурсы:

14. АСН-инфо. «Бизнесмены восстанавливают памятники войны в Ленобласти». От 21.07.2014. 17:27
15. Онлайн-журнал Управления Росреестра по Ленобласти «Экскурсия по Зелёному поясу Славы: Большое кольцо Зеленого пояса Славы. На безымянной высоте», 24.04.2020.
16. Официальный туристский портал Ленобласти.
17. «Памятник, которого нет. Кто вспомнит о битве у Ржавой канавы?» 08.06.2021.
18. «В Петропавловской крепости к 70-летию Победы открывается выставка "Зеленый пояс Славы"» 30.04.2015.

19. Приказ Комитета по сохранению культурного наследия Ленинградской области от 03.07.2015 № 01-03/15-32.
20. Сайт Администрации СПб.
21. Сайт Дирекции особо охраняемых природных территорий Санкт-Петербурга.
22. Сайт Муниципального Образования Всеволожский муниципальный район.
23. Дорога жизни // Большая российская энциклопедия;
24. Дорога жизни: [видеосюжет / сценарист и ведущий: А. В. Воронович ; <...> производство: Акционерное общество "Городское агентство по телевидению и радиовещанию"]. СПб., 2018;
25. Жога С. В., Ковалёв В. В. Дорога жизни во имя Победы // Героическая эпопея Ленинграда в годы Великой Отечественной войны (к 75-летию полного освобождения Ленинграда от фашистской блокады): сборник материалов конференции, Санкт-Петербург, 22–25 января 2019 г. СПб., 2019. С. 107–110;
26. Ковальчук В. М. Ленинград и Большая Земля. История Ладожской коммуникации блокированного Ленинграда в 1941–1943 гг. Л., 1975. Режим доступа: [http://militera.lib.ru/h/kovalchuk\\_vm/index.html](http://militera.lib.ru/h/kovalchuk_vm/index.html);
27. Орлова С. А., Светлов Л. П. «Дорога жизни» и её роль в обороне Ленинграда (к 75-годовщине освобождения Ленинграда от вражеской блокады) // Героическая эпопея Ленинграда в годы Великой Отечественной войны (к 75-летию полного освобождения Ленинграда от фашистской блокады): сборник материалов конференции, Санкт-Петербург, 22–25 января 2019 г. СПб., 2019. С. 202–206; Павлов Д. В. Ленинград в блокаде. [Л.], 1985.
28. Федеральное государственное бюджетное учреждение «Президентская библиотека имени Б.Н. Ельцина». День в истории. 22 ноября 1941 началось автомобильное движение по легендарной ледовой трассе — «дороге жизни». <https://www.prilib.ru/history/1925740>.

#### Архивные материалы:

29. РГАСПИ. Ф. 84. Оп. 1. Д. 92. Л. 64-65. Докладная записка А. И. Микояна И. В. Сталину о количестве перевезенных продуктов для населения Ленинграда через Ладожское озеро. 23 апреля 1942 г.;
30. РГАСПИ. Ф. 644. Оп. 1. Д. 8. Л. 75; Оп. 2. Д. 15. Л. 184-187. Постановление ГКО СССР № 604 сс о транспортировке грузов для Ленинграда, с приложением записки Молотова В. М., Маленкова Г. М., Косыгина А. Н., Жданова А. А. Сталину И. В., Микояну А. И., Кагановичу Л. М. 30 августа 1941 г.

31. ЦГАЛИ СПб. Ф. Р-341. Оп. 5-2. Д. 138.

32. 1716/В65-1. Оп. 16316. Д. 135.



### Приложение № 3

*Копии протоколов заседаний экспертной комиссии*

## ПРОТОКОЛ №1

**Организационного заседания экспертной комиссии по проведению государственной историко-культурной экспертизы проектной документации на проведение работ по сохранению объекта культурного наследия регионального значения «Братское захоронение советских воинов, погибших в 1941-44 гг. Здесь установлены памятные доски погибшим в годы войны на Ладого курсантам военно-учебных заведений Ленинграда, работникам Севзапфлотского пароходства и др., местное название – «Ладожский курган», расположенного по адресу: Ленинградская область, Всеволожский муниципальный район, Рахьинское городское поселение, п. ст. Ладожское озеро, сооружение 1П (у дома № 47) – «Разработка научно-проектной документации на проведение работ по сохранению (в целях реставрации) объектов культурного наследия – памятников военной истории, расположенных на территории Бокситогорского района и Всеволожского района Ленинградской области. Объект культурного наследия регионального значения «Братское захоронение советских воинов, погибших в 1941-44 гг. Здесь установлены памятные доски погибшим в годы войны на Ладого курсантам военно-учебных заведений Ленинграда, работникам Севзапфлотского пароходства и др.: местное название – «Ладожский курган», по адресу: ж.д. ст. Ладожское озеро, в 12 км к северо-востоку от р.п. Рахья, в 500 м к юго-востоку от станции, лиз здания филиала Центрального морского музея, посвященного «Дороге жизни», недалеко от маяка «Осиновец», на 45 км автомобильной трассы «Дороги жизни» (Шифр 011/2025-ПСД), разработанной ООО «АИК ЭНЕРГО» в 2025 г.**

г. Санкт-Петербург

17 ноября 2025 г.

### Присутствовали:

**Поддубная Нина Георгиевна** – аттестованный эксперт по проведению государственной историко-культурной экспертизы (Приказ МК РФ от 27.12.2023 г. № 3534)

**Кононова Полина Сергеевна** – аттестованный эксперт по проведению государственной историко-культурной экспертизы (Приказ МК РФ от 18.09.2023 г. № 2690)

**Макарова Мария Валерьевна** – аттестованный эксперт по проведению государственной историко-культурной экспертизы (Приказ МК РФ от 25.12.2023 г. № 3493).

### Повестка дня:

1. Утверждение состава членов экспертной комиссии.
2. Выбор председателя и ответственного секретаря экспертной комиссии.
3. Определение порядка работы и принятия решений экспертной комиссии.
4. Определение основных направлений работы экспертов.
5. Утверждение календарного плана работы экспертной комиссии исходя из срока проведения экспертизы.
6. Определение перечня документов, запрашиваемых у заказчика для проведения экспертизы.

### 1. Об утверждении состава членов экспертной комиссии

#### Слушали:

Поддубную Н.Г. с предложением о составе экспертной комиссии

#### Решили:

Утвердить состав членов экспертной комиссии:

Поддубная Нина Георгиевна

Кононова Полина Сергеевна

Макарова Мария Валерьевна

*Голосовали: «за» - 3, «против» - 0, «воздержались» - 0.*

*Решение принято единогласно.*

## **2. О выборе председателя и ответственного секретаря экспертной комиссии**

**Слушали:**

Поддубную Н.Г., Кононову П.С., Макарову М.В.

**Решили:**

- избрать председателем экспертной комиссии – Поддубную Н.Г.

- избрать ответственным секретарем экспертной комиссии – Кононову П.С.

Предложение было поставлено на голосование.

*Голосовали: «за» - 3, «против» - 0, «воздержались» - 0.*

*Решение принято единогласно.*

## **3. Об определении порядка работы и принятия решений экспертной комиссии**

**Слушали:** Поддубную Н.Г. о порядке работы экспертной комиссии.

1) В своей работе экспертная комиссия руководствуется ст. 28, 29, 30, 31 Федерального закона от 25 июня 2002 г. № 73-ФЗ «Об объектах культурного наследия (памятниках истории и культуры) народов Российской Федерации» (далее – Федеральный закон № 73-ФЗ), Положением о государственной историко-культурной экспертизе, утвержденным постановлением Правительства РФ от 25 апреля 2009 г. №530; другими федеральными законами, а также настоящим порядком

2) Работа экспертной комиссии осуществляется в форме заседаний. Место, дата и время заседания назначается председателем или ответственным секретарем экспертной комиссии по согласованию с остальными членами. Заседание экспертной комиссии ведет и ее решения объявляет председатель экспертной комиссии. При отсутствии на заседании председателя экспертной комиссии его обязанности осуществляет ответственный секретарь экспертной комиссии. В случае невозможности председателя экспертной комиссии исполнять свои обязанности или его отказа от участия в проведении экспертизы в связи с выявлением обстоятельств, предусмотренных п. 8 Положения о государственной историко-культурной экспертизе, члены экспертной комиссии проводят организационное заседание и избирают из своего состава нового председателя экспертной комиссии. В период до выборов нового председателя экспертной комиссии его обязанности исполняет ответственный секретарь экспертной комиссии.

3) Решение экспертной комиссии принимается большинством голосов при условии присутствия на заседании всех членов экспертной комиссии. При равенстве голосов «за» и «против» решающим является голос председателя экспертной комиссии.

4) Экспертная комиссия ведет следующие протоколы:

- протокол организационного заседания;
- протоколы рабочих встреч и заседаний;
- протоколы выездных заседаний.

Протокол организационного заседания подписывается всеми членами экспертной комиссии, остальные протоколы подписываются председателем и ответственным.

Предложение было поставлено на голосование.

**Решили:**

*Голосовали: «за» - 3, «против» - 0, «воздержались» - 0. Решение принято единогласно.*

#### **4. Об определении основных направлений работы экспертов**

##### **Слушали:**

Кононову П.С.

Кононова П.С. предложила определить следующие направления работы экспертов:

- 1) Поддубная Н.Г. проводит комплексный анализ представленных Заказчиком документов с позиции научно-методического соответствия содержания материалов по разделам, рассматривает предлагаемые проектные решения и докладывает членам комиссии предварительные результаты рассмотрения.
- 2) Кононова П.С. проводит визуальное обследование объекта, рассматривает результаты исследований и изысканий, предлагаемые проектные решения, проводит анализ принятых решений в части соблюдения условий сохранения предмета охраны, и докладывает членам комиссии предварительные результаты рассмотрения.
- 3) Макарова М.В. проверяет соответствие документации нормам действующего законодательства Российской Федерации в сфере государственной охраны и сохранения объектов культурного наследия и обобщает материалы экспертных заключений членов комиссии.

Предложение было поставлено на голосование.

##### **Решили:**

*Голосовали: «за» - 3, «против» - 0, «воздержались» - 0. Решение принято единогласно.*

#### **5. Об утверждении календарного плана работы Экспертной комиссии**

##### **Слушали:**

Предложение Кононовой П.С.

17 ноября 2025 г. - организационное заседание Экспертной комиссии.

17 ноября 2025 г. – проведение фотофиксации объекта.

17 ноября 2025 г. – 24 ноября 2025 г. – рассмотрение и анализ исходно-разрешительной и проектной документации, полученной от заявителя.

24 ноября 2025 г. – 01 декабря 2025 г. – составление Акта экспертизы.

01 декабря 2025 г. – заседание Экспертной комиссии. Оформление и подписание заключения (Акта) экспертизы.

01 декабря 2025 г. – Передача Заказчику заключения (Акта) экспертизы со всеми приложенными документами и материалами, на электронном носителе в формате переносимого документа (PDF), подписанного усиленными квалифицированными электронными подписями.

Предложение было поставлено на голосование.

##### **Решили:**

Принять предлагаемый календарный план работы комиссии.

*Голосовали: «за» -3, «против» - 0, «воздержались» - 0. Решение принято единогласно.*

#### **6. Об определении перечня документов, запрашиваемых у заказчика для проведения экспертизы.**

##### **Слушали:**

Поддубную Н.Г.

Поддубная Н.Г. уведомила членов комиссии о том, что от заказчика получен комплект материалов в составе:



Проектная документация на проведение работ по сохранению объекта культурного наследия регионального значения «Братское захоронение советских воинов, погибших в 1941-44 гг. Здесь установлены памятные доски погибшим в годы войны на Ладого курсантам военно-учебных заведений Ленинграда, работникам Севзапфлота и др., местное название – «Ладожский курган», расположенного по адресу: Ленинградская область, Всеволожский муниципальный район, Рахьинское городское поселение, п. ст. Ладожское озеро, сооружение 1П (у дома № 47) – «Разработка научно-проектной документации на проведение работ по сохранению (в целях реставрации) объектов культурного наследия – памятников военной истории, расположенных на территории Бокситогорского района и Всеволожского района Ленинградской области. Объект культурного наследия регионального значения «Братское захоронение советских воинов, погибших в 1941-44 гг. Здесь установлены памятные доски погибшим в годы войны на Ладого курсантам военно-учебных заведений Ленинграда, работникам Севзапфлота и др.: местное название – «Ладожский курган», по адресу: ж.д. ст. Ладожское озеро, в 12 км к северо-востоку от р.п. Рахья, в 500 м к юго-востоку от станции, близ здания филиала Центрального морского музея, посвященного «Дороге жизни», недалеко от маяка «Осиновец», на 45 км автомобильной трассы «Дороги жизни» (Шифр 011/2025-ПСД), разработанная ООО «АИК ЭНЕРГО» в 2025 г., в составе:

№ тома	Обозначение	Наименование
1	011/2025-ПСД-ПЗ.6	Раздел 1. Пояснительная записка
2	011/2025-ПСД-СПОЗУ.6	Раздел 2. Схема планировочной организации земельного участка
3	011/2025-ПСД-АР.6	Раздел 3. Объемно-планировочные и архитектурные решения
4	011/2025-ПСД-КР.6	Раздел 4. Конструктивные решения
		Раздел 5. Сведения об инженерном оборудовании, о сетях и системах инженерно-технического обеспечения
		Подраздел 1. Система электроснабжения
5.1.1	011/2025-ПСД-ИОС1.6	Часть 1. Система наружного электроснабжения и электроосвещения
		Подраздел 2. Сети связи
7	011/2025-ПСД-ПОС.6	Раздел 7. Проект организации строительства
11	011/2025-ПСД-ОДИ.6	Раздел 11. Мероприятия по обеспечению доступа инвалидов к объекту капитального строительства
		Раздел 13. Иная документация в случаях, предусмотренных законодательными и иными нормативными правовыми актами Российской Федерации
13.1	011/2025-ПСД-ПР.6	Подраздел 1. Предварительные работы
		Подраздел 2. Комплексные научные исследования
13.2.1	011/2025-ПСД-ИИ.6	Часть 1. Историко-архивные и библиографические исследования
13.2.2	011/2025-ПСД-ОЧ.6	Часть 2. Историко-архитектурные натурные исследования

13.2.3	011/2025-ПСД-ХТИ.6	Часть 3. Инженерные химико-технологические исследования по строительным и отделочным материалам
		Часть 4. Инженерные изыскания
13.2.4.1	011/2025-ПСД-ИГДИ.6	Книга 1. Инженерно-геодезические изыскания
13.2.5	011/2025-ПСД-КНИ.6	Часть 5. Отчет по комплексным научным исследованиям
		Подраздел 3. Проект реставрации и приспособления
13.3.1	011/2025-ПСД-ЭП.6	Часть 1. Эскизный проект
		Часть 2. Проект реставрации и приспособления
13.3.2.1	011/2025-ПСД-ТР.6	Книга 1. Технологические рекомендации по ведению реставрационных работ

- Решение Исполнительного комитета Ленинградского областного совета народных депутатов №189 от 16.05.1988 г.
- Приказ Комитета по культуре Ленинградской области №01-03/14-89 от 27.10.2014 г. «Об установлении границ территории объекта культурного наследия регионального значения «Братское захоронение советских воинов, погибших в 1941-44 гг. Здесь установлены памятные доски погибшим в годы войны на Ладоге курсантам военно-учебных заведений Ленинграда, работникам Севзапечпараходства и др.: местное название – «Ладожский курган», по адресу: ж.д. ст. Ладожское озеро, в 12 км к северо-востоку от р.п. Рахья, в 500 м к юго-востоку от станции, лиз здания филиала Центрального морского музея, посвященного «Дороге жизни», недалеко от маяка «Осиновец», на 45 км автомобильной трассы «Дороги жизни».
- Приказ Комитета по по сохранению объектов культурного наследия Ленинградской области №01-03/23-25 от 24.01.2023 г. «Об установлении предмета охраны объекта культурного наследия регионального значения «Братское захоронение советских воинов, погибших в 1941-44 гг. Здесь установлены памятные доски погибшим в годы войны на Ладоге курсантам военно-учебных заведений Ленинграда, работникам Севзапечпараходства и др., местное название – «Ладожский курган», расположенного по адресу: Ленинградская область, Всеволожский муниципальный район, Рахьинское городское поселение, п. ст. Ладожское озеро, сооружение 1П (у дома № 47)».
- Паспорт объекта культурного наследия.
- Задание на проведение работ по сохранению объекта культурного наследия (памятника истории культуры) народов Российской Федерации регионального значения №05-05/25-27 от 03.03.2025 г..
- Сведения выписки об основных характеристиках и зарегистрированных правах на объект недвижимости (сооружение) от 25.06.2025 г.
- Сведения выписки об основных характеристиках и зарегистрированных правах на объект недвижимости (земельный участок) от 11.07.2025 г.
- Ситуационный план (материалы проекта).
- Письмо Администрации Рахьинского городского поселения №2711/01-17/2025 от 11.07.2025 г.

**Решили:** запрашивать у заказчика дополнительные материалы в случае возникновения вопросов в рабочем порядке.


*Голосовали: «за» - 3, «против» - 0, «воздержались» - 0. Решение принято единогласно.*

Председатель комиссии экспертов



Н.Г. Поддубная

Ответственный секретарь



П.С. Кононова

Член экспертной комиссии



М.В. Макарова

## ПРОТОКОЛ №2

**Заседания экспертной комиссии по проведению государственной историко-культурной экспертизы проектной документации на проведение работ по сохранению объекта культурного наследия регионального значения «Братское захоронение советских воинов, погибших в 1941-44 гг. Здесь установлены памятные доски погибшим в годы войны на Ладоге курсантам военно-учебных заведений Ленинграда, работникам Севзапфлота и др., местное название – «Ладожский курган», расположенного по адресу: Ленинградская область, Всеволожский муниципальный район, Рахьинское городское поселение, п. ст. Ладожское озеро, сооружение 1П (у дома № 47) – «Разработка научно-проектной документации на проведение работ по сохранению (в целях реставрации) объектов культурного наследия – памятников военной истории, расположенных на территории Бокситогорского района и Всеволожского района Ленинградской области. Объект культурного наследия регионального значения «Братское захоронение советских воинов, погибших в 1941-44 гг. Здесь установлены памятные доски погибшим в годы войны на Ладоге курсантам военно-учебных заведений Ленинграда, работникам Севзапфлота и др.: местное название – «Ладожский курган», по адресу: ж.д. ст. Ладожское озеро, в 12 км к северо-востоку от р.п. Рахья, в 500 м к юго-востоку от станции, лиз здания филиала Центрального морского музея, посвященного «Дороге жизни», недалеко от маяка «Осиновец», на 45 км автомобильной трассы «Дороги жизни» (Шифр 011/2025-ПСД), разработанной ООО «АИК ЭНЕРГО» в 2025 г.**

г. Санкт-Петербург

01 декабря 2025 г.

**Поддубная Нина Георгиевна** – аттестованный эксперт по проведению государственной историко-культурной экспертизы (Приказ МК РФ от 27.12.2023 г. № 3534)

**Кононова Полина Сергеевна** – аттестованный эксперт по проведению государственной историко-культурной экспертизы (Приказ МК РФ от 18.09.2023 г. № 2690)

**Макарова Мария Валерьевна** – аттестованный эксперт по проведению государственной историко-культурной экспертизы (Приказ МК РФ от 25.12.2023 г. № 3493).

### Повестка дня

1. Рассмотрение вывода государственной историко-культурной экспертизы проектной документации на проведение работ по сохранению объекта культурного наследия регионального значения «Братское захоронение советских воинов, погибших в 1941-44 гг. Здесь установлены памятные доски погибшим в годы войны на Ладоге курсантам военно-учебных заведений Ленинграда, работникам Севзапфлота и др., местное название – «Ладожский курган», расположенного по адресу: Ленинградская область, Всеволожский муниципальный район, Рахьинское городское поселение, п. ст. Ладожское озеро, сооружение 1П (у дома № 47) – «Разработка научно-проектной документации на проведение работ по сохранению (в целях реставрации) объектов культурного наследия – памятников военной истории, расположенных на территории Бокситогорского района и Всеволожского района Ленинградской области. Объект культурного наследия регионального значения «Братское захоронение советских воинов, погибших в 1941-44 гг. Здесь установлены памятные доски погибшим в годы войны на Ладоге курсантам военно-учебных заведений Ленинграда, работникам Севзапфлота и др.: местное



название – «Ладожский курган», по адресу: ж.д. ст. Ладожское озеро, в 12 км к северо-востоку от р.п. Рахья, в 500 м к юго-востоку от станции, близ здания филиала Центрального морского музея, посвященного «Дороге жизни», недалеко от маяка «Осиновец», на 45 км автомобильной трассы «Дороги жизни» (Шифр 011/2025-ПСД), разработанной ООО «АИК ЭНЕРГО» в 2025 г.

2. Согласование вывода и подписание Акта историко-культурной экспертизы. Принятие решения о передаче заключения (Акта) государственной историко-культурной экспертизы Заказчику.

### **Принятые решения:**

1. Члены Экспертной комиссии (Поддубная Н.Г., Кононова П.С., Макарова М.В.) согласились с тем, что проектная документация историко-культурной экспертизы проектной документации на проведение работ по сохранению объекта культурного наследия регионального значения «Братское захоронение советских воинов, погибших в 1941-44 гг. Здесь установлены памятные доски погибшим в годы войны на Ладогских курсантам военно-учебных заведений Ленинграда, работникам Севзапфлотского пароходства и др., местное название – «Ладожский курган», расположенного по адресу: Ленинградская область, Всеволожский муниципальный район, Рахьинское городское поселение, п. ст. Ладожское озеро, сооружение 1П (у дома № 47) – «Разработка научно-проектной документации на проведение работ по сохранению (в целях реставрации) объектов культурного наследия – памятников военной истории, расположенных на территории Бокситогорского района и Всеволожского района Ленинградской области. Объект культурного наследия регионального значения «Братское захоронение советских воинов, погибших в 1941-44 гг. Здесь установлены памятные доски погибшим в годы войны на Ладогских курсантам военно-учебных заведений Ленинграда, работникам Севзапфлотского пароходства и др.: местное название – «Ладожский курган», по адресу: ж.д. ст. Ладожское озеро, в 12 км к северо-востоку от р.п. Рахья, в 500 м к юго-востоку от станции, близ здания филиала Центрального морского музея, посвященного «Дороге жизни», недалеко от маяка «Осиновец», на 45 км автомобильной трассы «Дороги жизни» (Шифр 011/2025-ПСД), разработанной ООО «АИК ЭНЕРГО» в 2025 г., соответствует требованиям законодательства Российской Федерации в области государственной охраны объектов культурного наследия и представили оформленный текст заключения (Акта) в электронном виде с формулировкой вывода.

2. Члены Экспертной комиссии Поддубная Н.Г., Кононова П.С., Макарова М.В. произвели подписание заключения (Акта) государственной историко-культурной экспертизы в порядке, установленном Положением о государственной историко-культурной экспертизе, утвержденным Постановлением Правительства РФ № 530 от 25.04.2024.

Члены Экспертной комиссии Поддубная Н.Г., Кононова П.С., Макарова М.В. решили передать Заказчику заключение (Акт) государственной историко-культурной экспертизы со всеми приложенными документами и материалами, на электронном носителе в формате переносимого документа (PDF), подписанное усиленными квалифицированными электронными подписями.

*Голосовали по всем пунктам: «за» - 3, «против» - 0, «воздержались» - 0.*

*Решение принято единогласно.*


Председатель комиссии экспертов



---

Н.Г. Поддубная

Ответственный секретарь



---

П.С. Кононова

Член экспертной комиссии



---

М.В. Макарова

## Приложение №4

*Фотографические изображения объекта, полученные либо  
выполненные в ходе проведения экспертизы или содержащиеся в  
документации, обосновывающей включение объекта культурного  
наследия в единый государственный реестр объектов  
культурного наследия (памятников истории и культуры) народов  
Российской Федерации*

**Объект культурного наследия регионального значения «Братское захоронение советских воинов, погибших в 1941-44 гг. Здесь установлены памятные доски погибшим в годы войны на Ладоге курсантам военно-учебных заведений Ленинграда, работникам Севзапсуда и др., местное название – «Ладожский курган», расположенного по адресу: Ленинградская область, Всеволожский муниципальный район, Рахьинское городское поселение, п. ст. Ладожское озеро, сооружение 1П (у дома № 47)  
Автор – Кононова П.С.**



Фото 1. Вид на памятник с восточной стороны.

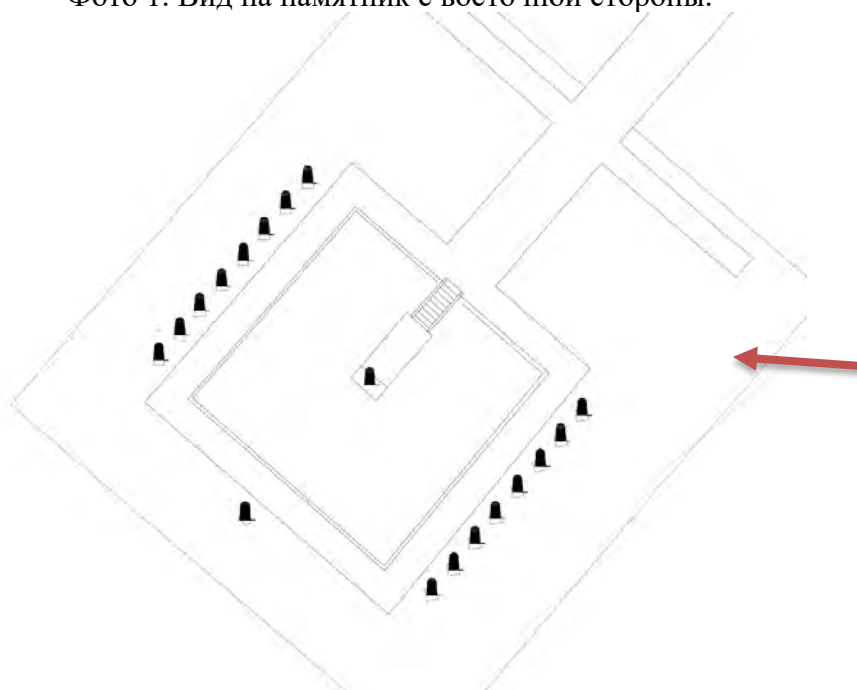






Фото 2. Вид на памятник с северо-востока.

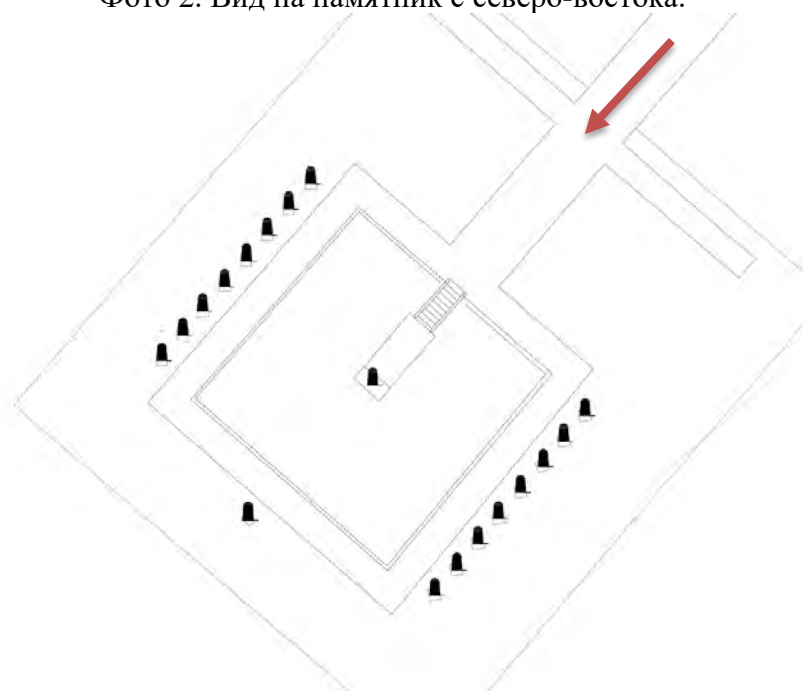






Фото 3. Вид с северо-западной стороны.

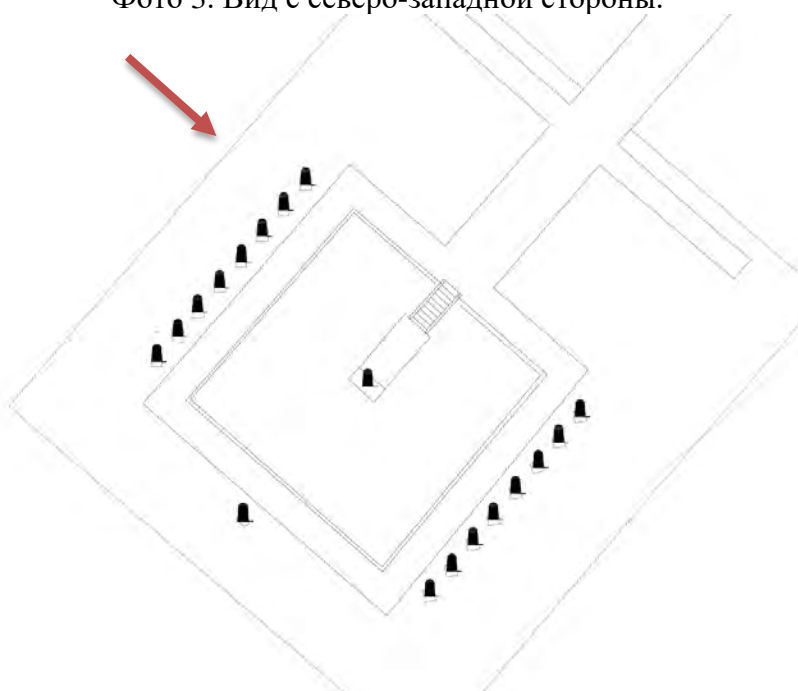






Фото 4. Вид западной стороны.

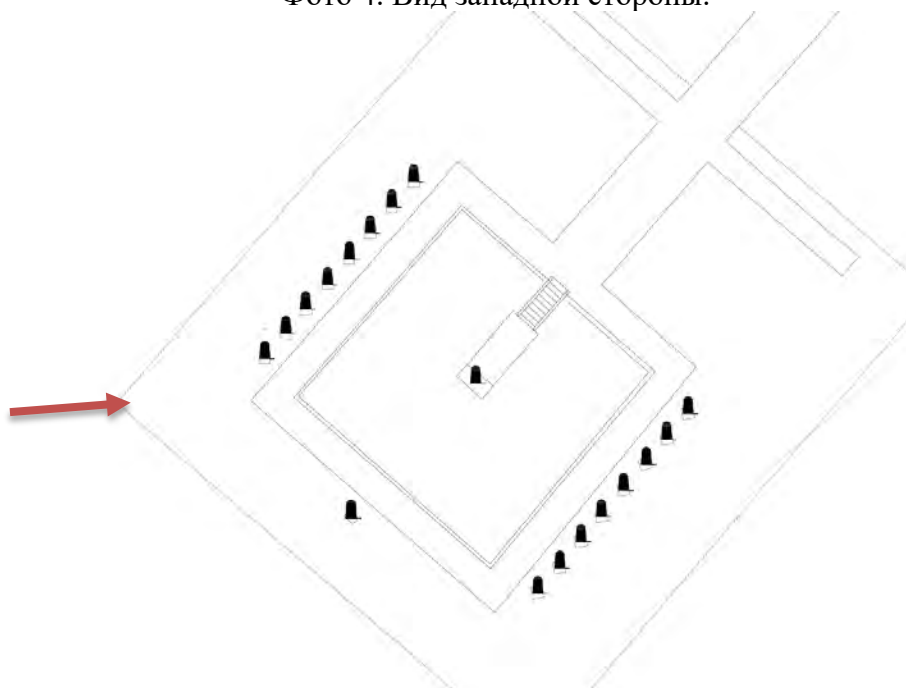






Фото 5. Вид с юго-западной стороны.

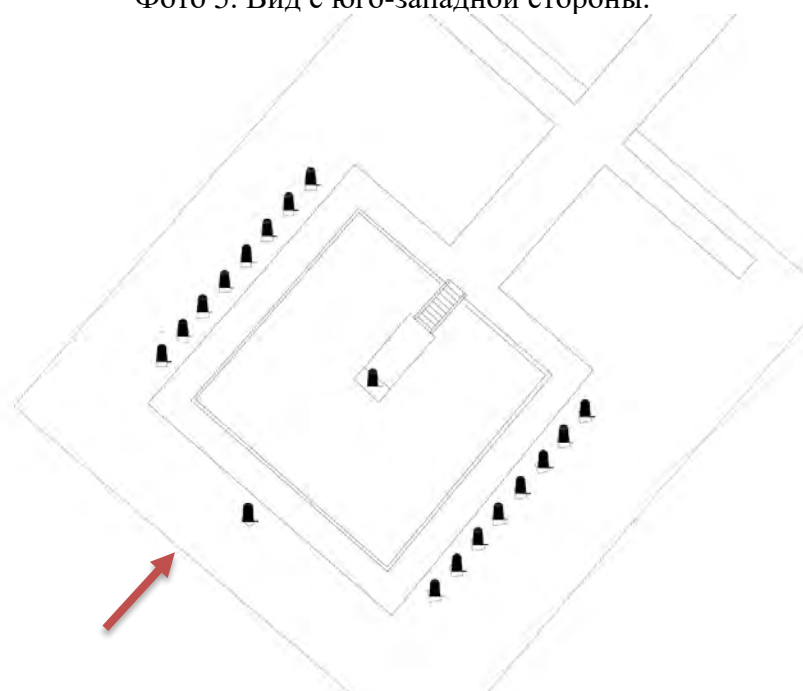






Фото 6. Вид с южной стороны.

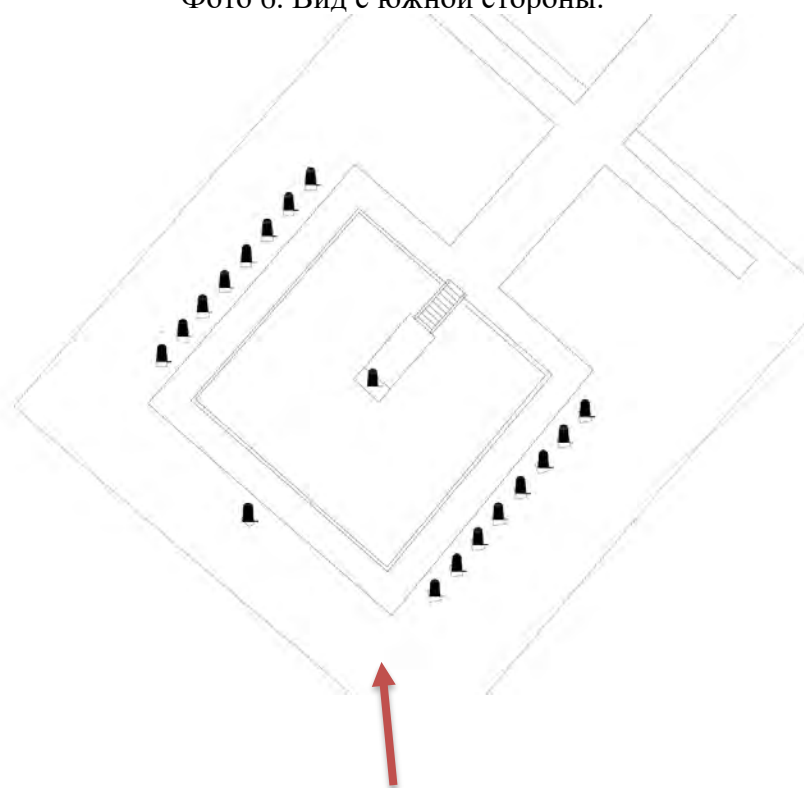






Фото 7. Вид с юго-восточной стороны.

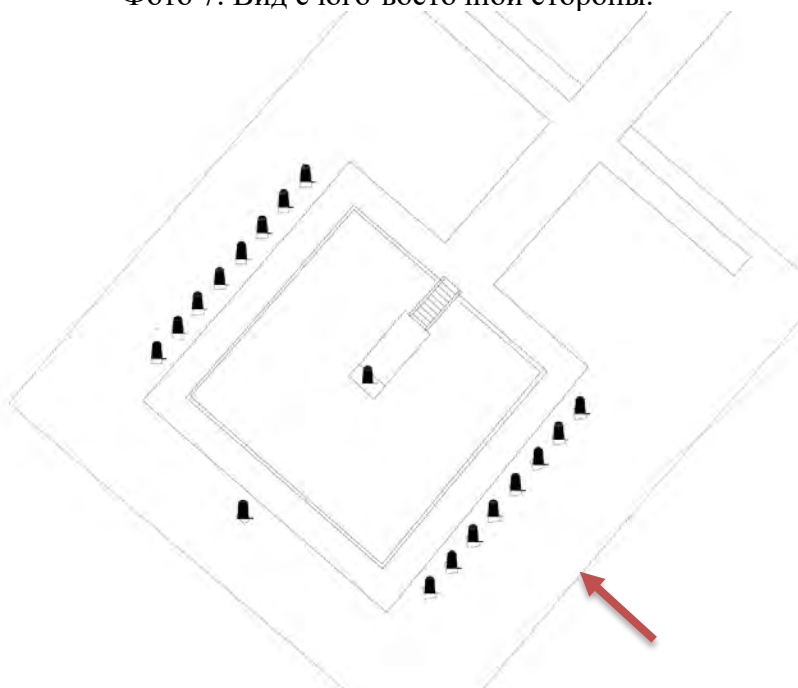






Фото 8. Вид лестницы.

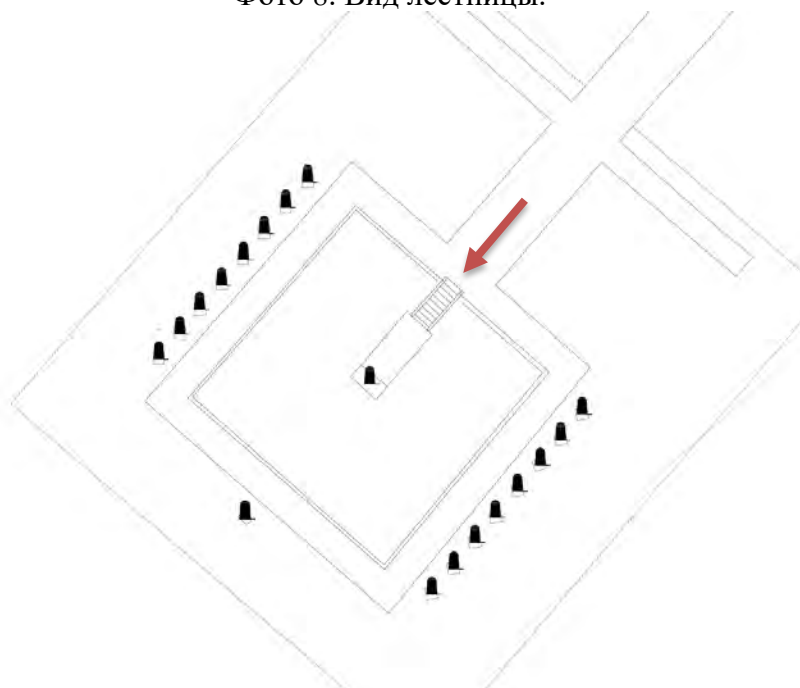






Фото 9. Вид стелы.

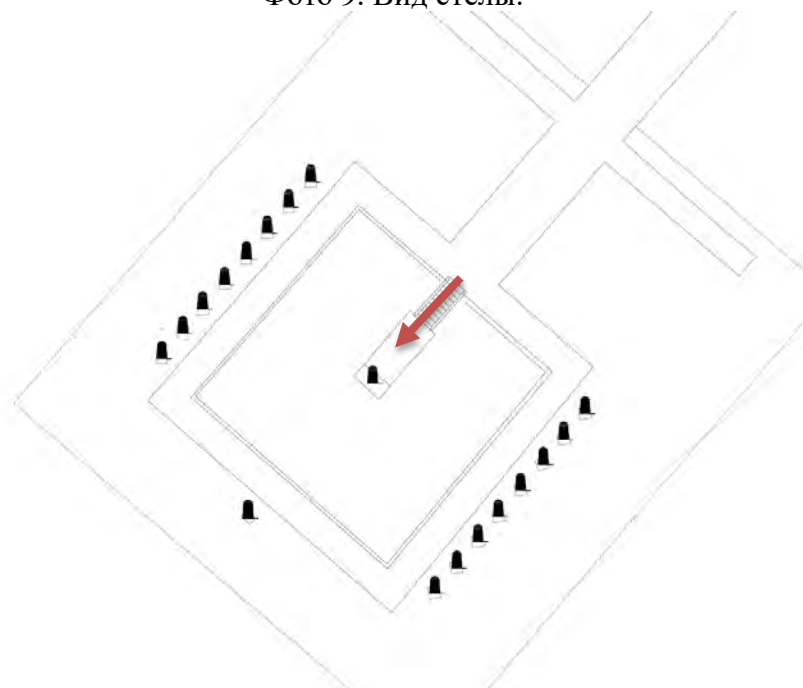






Фото 10. Вид стел.

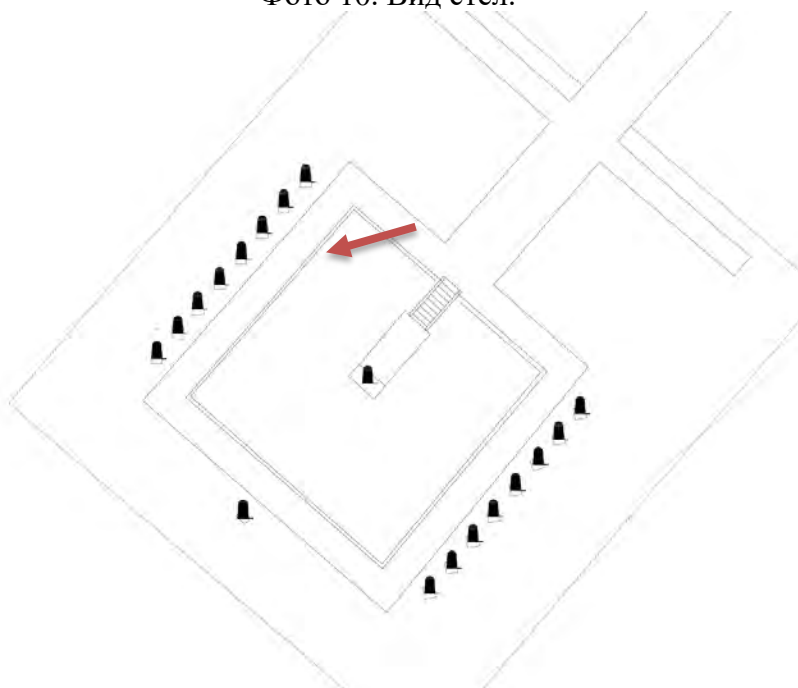






Фото 11. Вид стел.

