

## АКТ

**по результатам государственной историко-культурной экспертизы проектной документации на проведение работ по сохранению объекта культурного наследия регионального значения «Памятное место, где захоронены советские воины, погибшие в 1941-1944 гг. и ленинградцы, погибшие при эвакуации в 1941-43 гг.», расположенного по адресу: Ленинградская область, Всеволожский муниципальный район, Рахьинское городское поселение, д. Ириновка, шоссе Дорога Жизни у километрового столба №30 – «Разработка научно-проектной документации на проведение работ по сохранению (в целях реставрации) объектов культурного наследия – памятников военной истории, расположенных на территории Бокситогорского района и Всеволожского района Ленинградской области. Объект культурного наследия регионального значения «Памятное место, где захоронены советские воины, погибшие в 1941-1944 гг. и ленинградцы, погибшие при эвакуации в 1941-43 гг.» по адресу: Ленинградская область, Всеволожский муниципальный район, Рахьинское городское поселение, д. Ириновка, шоссе Дорога Жизни у километрового столба №30» (Шифр 011/2025-ПСД), разработанной ООО «АИК ЭНЕРГО» в 2025 г.**

г. Санкт-Петербург

01 декабря 2025 г.

### 1. Дата начала и дата окончания проведения экспертизы

Настоящая государственная историко-культурная экспертиза проведена в период с 17 ноября по 01 декабря 2025 г.

### 2. Место проведения экспертизы

Город Санкт-Петербург, Ленинградская область, Всеволожский муниципальный район, Рахьинское городское поселение, д. Ириновка, шоссе Дорога Жизни у километрового столба №30.

### 3. Заказчик экспертизы

ООО «АИК ЭНЕРГО»

### 4. Сведения об экспертах

#### 4.1. Исполнитель

Настоящая государственная историко-культурная экспертиза проведена экспертной комиссией (приложение № 3. Копии протоколов заседаний экспертной комиссии) на основании договоров №18/2025 от 17.11.2025 г., №19/2025 от 17.11.2025 г., №20/2025 от 17.11.2025 г. на проведение государственной историко-культурной экспертизы.

#### 4.2. Сведения об экспертах, проводящих настоящую экспертизу

##### Председатель экспертной комиссии:

Фамилия, имя, отчество	Поддубная Нина Георгиевна
Образование	Высшее, Архитектурный факультет Ленинградского инженерно-строительного института (СПбГАСУ)
Специальность	архитектор
Стаж работы по профессии	38 лет
Место работы и должность	г. Санкт-Петербург, зарегистрирована в качестве физического лица, налогоплательщика налога на профессиональный доход
Реквизиты	Приказ Министерства культуры Российской Федерации № 3534 от

аттестации эксперта	27.12.2023 г.
Профиль экспертной деятельности	<ul style="list-style-type: none"> <li>- выявленные объекты культурного наследия в целях обоснования целесообразности включения данных объектов в реестр;</li> <li>- документы, обосновывающие включение объектов культурного наследия в реестр;</li> <li>- документация или разделы документации, обосновывающие меры по обеспечению сохранности объекта культурного наследия, включенного в реестр, выявленного объекта культурного наследия либо объекта, обладающего признаками объекта культурного наследия, при проведении земляных, мелиоративных, хозяйственных работ, указанных в статье 30 Федерального закона 73-ФЗ работ по использованию лесов и иных работ в границах территории объекта культурного наследия либо на земельном участке, непосредственно связанном с земельным участком в границах территории объекта культурного наследия;</li> <li>- проектная документация на проведение работ по сохранению объектов культурного наследия;</li> <li>- проекты зон охраны объекта культурного наследия</li> </ul>

**Ответственный секретарь экспертной комиссии:**

Фамилия, имя, отчество	Кононова Полина Сергеевна
Образование	Высшее (СПбГАСУ)
Специальность	Архитектор. Кандидат архитектуры. Третья квалификационная категория (Регистрационный номер 2021-0540000211) от 12.04.2021 г.). Повышение квалификации по дополнительной профессиональной программе “Подготовка конструктивных решений” СПбГАСУ от 22.12.2022 г. №13075-ПКП.
Стаж работы	18 лет
Место работы	ФГБОУ ВО «Санкт-Петербургская государственная художественно-промышленная академия имени А.Л. Штиглица» (г. Санкт-Петербург) в должности руководителя центра проектов и исследований «Штиглиц-Дизайн», доцент кафедры Интерьера и оборудования.
Реквизиты аттестации эксперта	Приказ Министерства культуры Российской Федерации от 18.09.2023 г. № 2690
Профиль экспертной деятельности	<ul style="list-style-type: none"> <li>- выявленные объекты культурного наследия в целях обоснования целесообразности включения данных объектов в реестр;</li> <li>- документы, обосновывающие включение объектов культурного наследия в реестр;</li> <li>- документы, обосновывающие изменение категории историко-культурного значения объекта культурного наследия; документация или разделы документации, обосновывающие меры по обеспечению сохранности объекта культурного наследия, включенного в реестр, выявленного объекта культурного наследия либо объекта, обладающего признаками объекта культурного наследия, при</li> </ul>

	<p>проведении земляных, мелиоративных, хозяйственных работ, указанных в статье 30 Федерального закона № 73-ФЗ работ по использованию лесов и иных работ в границах территории объекта культурного наследия либо на земельном участке, непосредственно связанном с земельным участком в границах территории объекта культурного наследия;</p> <p>- - проектная документация на проведение работ по сохранению объектов культурного наследия</p>
--	--

**Эксперт экспертной комиссии:**

Фамилия, имя, отчество	Макарова Мария Валерьевна
Образование	Высшее – Кемеровский государственный университет (КемГУ)
Специальность	историк
Стаж работы по профессии	19 лет
Место работы и должность	ООО «НЭО», генеральный директор, эксперт
Реквизиты аттестации эксперта	Приказ Министерства культуры Российской Федерации от 25.12.2023г. № 3493.
Профиль экспертной деятельности	<ul style="list-style-type: none"> <li>- выявленные объекты культурного наследия в целях обоснования целесообразности включения данных объектов в реестр;</li> <li>- документы, обосновывающие включение объектов культурного наследия в реестр;</li> <li>- документы, обосновывающие изменение категории историко-культурного значения объекта культурного наследия;</li> <li>- документы, обосновывающие исключение объектов культурного наследия из реестра;</li> <li>- документация или разделы документации, обосновывающие меры по обеспечению сохранности объекта культурного наследия, включенного в реестр, выявленного объекта культурного наследия либо объекта, обладающего признаками объекта культурного наследия, при проведении земляных, мелиоративных, хозяйственных работ, указанных в статье 30 Федерального закона № 73-ФЗ работ по использованию лесов и иных работ в границах территории объекта культурного наследия либо на земельном участке, непосредственно связанном с земельным участком в границах территории объекта культурного наследия;</li> <li>- проектная документация на проведение работ по сохранению объектов культурного наследия.</li> </ul>

**5. Информация о том, что в соответствии с законодательством Российской Федерации эксперт (эксперты) несет ответственность за достоверность сведений, изложенных в заключении**

Настоящая государственная историко-культурная экспертиза проведена в соответствии со статьями 28, 29, 30, 31, 32 Федерального закона от 25.06.2002 №73-ФЗ «Об объектах

культурного наследия (памятниках истории и культуры) народов Российской Федерации» и Положением о государственной историко-культурной экспертизе, утвержденного Постановлением Правительства Российской Федерации от 25.04.2024 г. №530.

Эксперты несут ответственность за достоверность сведений, изложенных в заключении экспертизы, в соответствии с законодательством Российской Федерации, содержание которого им известно и понятно.

## **6. Цели и объекты экспертизы**

### **6.1 Цели экспертизы**

Определение соответствия проектной документации на проведение работ по сохранению объекта культурного наследия регионального значения «Памятное место, где захоронены советские воины, погибшие в 1941-1944 гг. и ленинградцы, погибшие при эвакуации в 1941-43 гг.», расположенного по адресу: Ленинградская область, Всеволожский муниципальный район, Рахьинское городское поселение, д. Ириновка, шоссе Дорога Жизни у километрового столба №30 – «Разработка научно-проектной документации на проведение работ по сохранению (в целях реставрации) объектов культурного наследия – памятников военной истории, расположенных на территории Бокситогорского района и Всеволожского района Ленинградской области. Объект культурного наследия регионального значения «Памятное место, где захоронены советские воины, погибшие в 1941-1944 гг. и ленинградцы, погибшие при эвакуации в 1941-43 гг.» по адресу: Ленинградская область, Всеволожский муниципальный район, Рахьинское городское поселение, д. Ириновка, шоссе Дорога Жизни у километрового столба №30» (Шифр 011/2025-ПСД), разработанной ООО «АИК ЭНЕРГО» в 2025 г., требованиям законодательства Российской Федерации в области государственной охраны объектов культурного наследия.

### **6.2 Объекты экспертизы**

Проектная документация на проведение работ по сохранению объекта культурного наследия регионального значения «Памятное место, где захоронены советские воины, погибшие в 1941-1944 гг. и ленинградцы, погибшие при эвакуации в 1941-43 гг.», расположенного по адресу: Ленинградская область, Всеволожский муниципальный район, Рахьинское городское поселение, д. Ириновка, шоссе Дорога Жизни у километрового столба №30 – «Разработка научно-проектной документации на проведение работ по сохранению (в целях реставрации) объектов культурного наследия – памятников военной истории, расположенных на территории Бокситогорского района и Всеволожского района Ленинградской области. Объект культурного наследия регионального значения «Памятное место, где захоронены советские воины, погибшие в 1941-1944 гг. и ленинградцы, погибшие при эвакуации в 1941-43 гг.» по адресу: Ленинградская область, Всеволожский муниципальный район, Рахьинское городское поселение, д. Ириновка, шоссе Дорога Жизни у километрового столба №30» (Шифр 011/2025-ПСД), разработанная ООО «АИК ЭНЕРГО» в 2025 г., в составе:

<b>№ тома</b>	<b>Обозначение</b>	<b>Наименование</b>
1	011/2025-ПСД-ПЗ.7	Раздел 1. Пояснительная записка
2	011/2025-ПСД-СПОЗУ.7	Раздел 2. Схема планировочной организации земельного участка
3	011/2025-ПСД-АР.7	Раздел 3. Объемно-планировочные и архитектурные решения



4	011/2025-ПСД-КР.7	Раздел 4. Конструктивные решения
		Раздел 5. Сведения об инженерном оборудовании, о сетях и системах инженерно-технического обеспечения
		Подраздел 1. Система электроснабжения
5.1.1	011/2025-ПСД-ИОС1.7	Часть 1. Система наружного электроснабжения и электроосвещения
		Подраздел 2. Сети связи
7	011/2025-ПСД-ПОС.7	Раздел 7. Проект организации строительства
11	011/2025-ПСД-ОДИ.7	Раздел 11. Мероприятия по обеспечению доступа инвалидов к объекту капитального строительства
		Раздел 13. Иная документация в случаях, предусмотренных законодательными и иными нормативными правовыми актами Российской Федерации
13.1	011/2025-ПСД-ПР.7	Подраздел 1. Предварительные работы
		Подраздел 2. Комплексные научные исследования
13.2.1	011/2025-ПСД-ИИ.7	Часть 1. Историко-архивные и библиографические исследования
13.2.2	011/2025-ПСД-ОЧ.7	Часть 2. Историко-архитектурные натурные исследования
13.2.3	011/2025-ПСД-ТИ.7	Часть 3. Инженерно-технические исследования
13.2.4	011/2025-ПСД-ХТИ.7	Часть 4. Инженерные химико-технологические исследования по строительным и отделочным материалам
		Часть 5. Инженерные изыскания
13.2.5.1	011/2025-ПСД-ИГДИ.7	Книга 1. Инженерно-геодезические изыскания
13.2.6	011/2025-ПСД-КНИ.7	Часть 6. Отчет по комплексным научным исследованиям
		Подраздел 3. Проект реставрации и приспособления
13.3.1	011/2025-ПСД-ЭП.7	Часть 1. Эскизный проект
		Часть 2. Проект реставрации и приспособления
13.3.2.1	011/2025-ПСД-ТР.7	Книга 1. Технологические рекомендации по ведению реставрационных работ

## **7. Перечень документов, представленных заказчиком или полученных экспертом самостоятельно**

### **7.1. Перечень документов, представленных заказчиком**

- Проектная документация, в составе, указанном в п.6.2 настоящего Акта.
- Решение Исполнительного комитета Ленинградского областного совета народных депутатов №189 от 16.05.1988 г. (Приложение №1.1).
- Приказ Комитета по культуре Ленинградской области №01-03/14-87 от 27.10.2014 г. «Об установлении границ территории объекта культурного наследия регионального значения «Памятное место, где захоронены советские воины, погибшие в 1941-1944 гг. и ленинградцы, погибшие при эвакуации в 1941-43 гг.», по адресу: д. Ириновка, в 4 км к востоку

от р.п. Рахья, на северо-восточной окраине деревни, на 31 км автодорожной трассы «Дороги жизни», близ гражданского кладбища, к западу от него» (Приложение №1.2).

- Приказ Комитета по культуре Ленинградской области №01-03/16-179 от 21.10.2016 г. «Об установлении предмета охраны объекта культурного наследия регионального значения «Памятное место, где захоронены советские воины, погибшие в 1941-1944 гг. и ленинградцы, погибшие при эвакуации в 1941-43 гг.», по адресу: д. Ириновка, в 4 км к востоку от р.п. Рахья, на северо-восточной окраине деревни, на 31 км автодорожной трассы «Дороги жизни», близ гражданского кладбища, к западу от него» (Приложение №1.3).

- Паспорт объекта культурного наследия (Приложение №1.4).

- Задание на проведение работ по сохранению объекта культурного наследия (памятника истории культуры) народов Российской Федерации регионального значения №05-05/25-26 от 03.03.2025 г. (Приложение №1.5).

- Сведения выписки об основных характеристиках и зарегистрированных правах на объект недвижимости (сооружение) от 25.06.2025 г. (Приложение №1.6).

- Сведения выписки об основных характеристиках и зарегистрированных правах на объект недвижимости (земельный участок) от 11.07.2025 г. (Приложение №1.6).

- Ситуационный план (материалы проекта) (Приложение №1.7).

- Разрешение на проведение работ по сохранению объекта культурного наследия, включенного в единый государственный реестр объектов культурного наследия (памятников истории и культуры) народов Российской Федерации, или выявленного объекта культурного наследия №05-02/25-58 от 16.07.2025 г., выданное Комитетом по сохранению культурного наследия Ленинградской области (Приложение №1.8).

- Письмо Администрации Рахьинского городского поселения №2711/01-17/2025 от 11.07.2025 г. (Приложение №1.9)

## **7.2. Перечень документов, полученных экспертом самостоятельно**

В соответствии с договором на проведение государственной историко-культурной экспертизы сбор документов (сведений), указанных в пункте 15 Положения о государственной историко-культурной экспертизе, утвержденного постановлением Правительства Российской Федерации от 25.04.2024 № 530, осуществляется заказчиком.

## **8. Сведения об обстоятельствах, повлиявших на процесс проведения и результаты экспертизы**

Обстоятельства, которые могут повлиять на процесс проведения и результаты экспертизы, отсутствуют.

## **9. Сведения о проведенных исследованиях с указанием примененных методов, объема и характера выполненных работ и их результатов**

Настоящая экспертиза проведена в соответствии с Федеральным законом от 25.06.2002 №73-ФЗ «Об объектах культурного наследия (памятниках истории и культуры) народов Российской Федерации», Положением о государственной историко-культурной экспертизе, утвержденным Постановлением Правительства Российской Федерации от 25.04.2024 №530, Законом Ленинградской области от 25.12.2015 г. №140-ОЗ «О государственной охране, сохранении, использовании и популяризации объектов культурного наследия (памятников истории и культуры) народов Российской Федерации, расположенных на территории Ленинградской области».

В рамках настоящей экспертизы экспертами были проведены следующие исследования:

1) архивно-библиографическое исследование в объеме, необходимом для принятия экспертной комиссией соответствующих решений, с целью выявления материалов, содержащих данные по истории объекта, включая сведения о градостроительном развитии квартала, а также перестройки, реконструкции, проведении ремонтно-реставрационных работ. В рамках архивно-библиографических исследований были изучены материалы архива РГАСПИ, ЦГАЛИ, библиографические источники, а также электронные ресурсы в общем доступе.

В ходе проведения архивно-библиографического исследования были выявлены документы и материалы, относящиеся к объекту экспертизы, в том числе исторические планы и фотографии.

По результатам архивно-библиографических исследований были составлены историческая справка (п. 10.2 Акта) и альбом иконографии (Приложение №2.1 Историческая справка и иконография);

2) визуальное обследование, в процессе которого была сделана фотофиксация современного состояния объекта (Приложение №4. Фотографические изображения объекта).

Визуальное обследование проводилось в целях установления особенностей конструктивного, технического и художественного состояния памятника в целом и его отдельных элементов в объеме, необходимом для принятия экспертной комиссией соответствующих решений;

3) сравнительный анализ всего комплекса данных (документов, материалов, информации) по объекту экспертизы, включая документы, переданные Заказчиком;

4) анализ представленных Заказчиком исходно-разрешительной документации, комплексных научных исследований и проектной документации.

При проведении экспертизы эксперты соблюдали принципы проведения экспертизы, установленные статьей 29 Федерального закона от 25.06.2002 №73-ФЗ «Об объектах культурного наследия (памятниках истории и культуры) народов Российской Федерации», обеспечивали объективность, всесторонность и полноту проводимых исследований, а также достоверность и обоснованность своих выводов; самостоятельно оценивали результаты исследований, ответственно и точно формулировали выводы в пределах своей компетенции.

Исследования проводились на основе принципов научной обоснованности, объективности и законности, презумпции сохранности объекта культурного наследия, соблюдения требований безопасности в отношении объекта культурного наследия, достоверности и полноты информации.

Указанные исследования были проведены с применением методов натурного, историко-архивного и историко-архитектурного анализа в объеме, достаточном для обоснования вывода экспертизы. Результаты исследований, проведенных в рамках экспертизы, были оформлены в виде настоящего акта.

## **10. Факты и сведения, выявленные и установленные в результате проведенных исследований**

### **10.1. Общие учетные сведения**

1. Объект культурного наследия регионального значения «Памятное место, где захоронены советские воины, погибшие в 1941-1944 гг. и ленинградцы, погибшие при эвакуации в 1941-43 гг.», расположенный по адресу: Ленинградская область, Всеволожский муниципальный район, Рахьинское городское поселение, д. Ириновка, шоссе Дорога Жизни у километрового столба №30, относится к числу объектов культурного наследия на основании

Решения Исполнительного комитета Ленинградского областного совета народных депутатов №189 от 16.05.1988 г. (Приложение №1.1).

2. Объект культурного наследия регионального значения «Памятное место, где захоронены советские воины, погибшие в 1941-1944 гг. и ленинградцы, погибшие при эвакуации в 1941-43 гг.», расположенный по адресу: Ленинградская область, Всеволожский муниципальный район, Рахьинское городское поселение, д. Ириновка, шоссе Дорога Жизни у километрового столба №30 входит в состав предмета охраны объекта культурного наследия регионального значения «Достопримечательное место «Дорога жизни», в соответствии с Приказом Комитета по культуре Ленинградской области №01-03/19-130 от 27.02.2019 г.;

3. Объект культурного наследия регионального значения «Памятное место, где захоронены советские воины, погибшие в 1941-1944 гг. и ленинградцы, погибшие при эвакуации в 1941-43 гг.», расположенный по адресу: Ленинградская область, Всеволожский муниципальный район, Рахьинское городское поселение, д. Ириновка, шоссе Дорога Жизни у километрового столба №30, зарегистрирован в Едином государственном реестре объектов культурного наследия (памятники истории и культуры) народов Российской Федерации под № 471721050050005.

4. Границы территории объекта культурного наследия регионального значения «Памятное место, где захоронены советские воины, погибшие в 1941-1944 гг. и ленинградцы, погибшие при эвакуации в 1941-43 гг.», расположенного по адресу: Ленинградская область, Всеволожский муниципальный район, Рахьинское городское поселение, д. Ириновка, шоссе Дорога Жизни у километрового столба №30, утверждены приказом Комитета по культуре Ленинградской области №01-03/14-87 от 27.10.2014 г. «Об установлении границ территории объекта культурного наследия регионального значения «Памятное место, где захоронены советские воины, погибшие в 1941-1944 гг. и ленинградцы, погибшие при эвакуации в 1941-43 гг.», по адресу: д. Ириновка, в 4 км к востоку от р.п. Рахья, на северо-восточной окраине деревни, на 31 км автодорожной трассы «Дороги жизни», близ гражданского кладбища, к западу от него» (Приложение №1.2).

5. Предмет охраны объекта культурного наследия регионального значения «Памятное место, где захоронены советские воины, погибшие в 1941-1944 гг. и ленинградцы, погибшие при эвакуации в 1941-43 гг.», расположенного по адресу: Ленинградская область, Всеволожский муниципальный район, Рахьинское городское поселение, д. Ириновка, шоссе Дорога Жизни у километрового столба №30, утвержден Приказом Комитета по культуре Ленинградской области №01-03/16-179 от 21.10.2016 г. «Об установлении предмета охраны объекта культурного наследия регионального значения «Памятное место, где захоронены советские воины, погибшие в 1941-1944 гг. и ленинградцы, погибшие при эвакуации в 1941-43 гг.», по адресу: д. Ириновка, в 4 км к востоку от р.п. Рахья, на северо-восточной окраине деревни, на 31 км автодорожной трассы «Дороги жизни», близ гражданского кладбища, к западу от него» (Приложение №1.3).

6. Паспорт объекта культурного наследия оформлен 30.06.2025 г. (Приложение №1.4).

7. Охранное обязательство не утверждено.

8. Согласно сведениям из выписки и письму Администрации Рахьинского городского поселения №2711/01-17/2025 от 11.07.2025 г. Объект поставлен на учет как бесхозяйное имущество. Администрацией поданы заявления в 2024 году о признании объекта муниципальной собственностью.

## 10.2. Краткие исторические сведения (время возникновения, даты основных изменений объекта)

### Дорога жизни

22 ноября 1941 г. началось автомобильное движение по Военно-автомобильной дороге № 101, связавшей по льду Ладожского озера блокированный Ленинград с восточным берегом – «Большой землёй». Учитывая большое стратегическое значение перевозок, осуществляемых по дороге в тяжёлый период блокадной зимы 1941–1942 гг., ледовая трасса вошла в историю как легендарная «Дорога жизни».

С захватом немецко-фашистскими войсками 8 сентября 1941 г. Шлиссельбурга сухопутное сообщение Ленинграда со страной было прервано. Единственным путём продовольственного снабжения Ленинграда, а также материально-технического обеспечения войск Ленинградского фронта и Балтийского флота оставалось Ладожское озеро. 30 августа 1941 г. ГКО СССР издал постановление № 604 «О транспортировке грузов для Ленинграда». 12 сентября 1941 г. на западный берег, к Осиновецкому маяку, прибыл первый конвой судов с продовольствием и боеприпасами – было положено начало водному сообщению Ленинграда с «Большой землёй», которое продолжалось до 15 ноября.

В октябре с приближением холодов началась подготовка к организации транспортного сообщения по льду Ладожского озера. Подготовительными работами занимался автодорожный отдел Управления тыла Ленинградского фронта под руководством военного инженера 1-го ранга В.Г. Монахова. Специалисты собирали и анализировали информацию о ледовом режиме бухты, результаты наблюдений за погодными и климатическими особенностями этого района, в том числе полученные в начале XX в. наблюдателями маяков. Активно использовались данные о структуре и свойствах льда пресноводных водоёмов, об его упругости, а также о грузоподъёмности слоёв ледяного покрова, полученные до войны советскими учёными. Для решения частных вопросов были привлечены Гидрологический, Дорожный институты, Институт Коммунального хозяйства и др. В работе принимали личное участие основоположник отечественной дорожной науки профессор Н.Н. Иванов (1888–1977), метеоролог и гидролог профессор С.А. Советов (1873–1942).

С 12 по 18 ноября пешими группами и на автомобилях производилась разведка ледовой обстановки. Установили, что наилучшим маршрутом является: деревня Коккорево – банка Астречье – острова Зеленцы – село Кобона. Общая протяжённость ледовой дороги составила 30 км.

С захватом немецко-фашистскими войсками 8 ноября Тихвина и выходом противника к станции Войбокало советское командование было вынуждено перенести перевалочные базы снабжения на станции Заборье и Подборовье, которые находились более чем за 300 км от восточного берега Ладожского озера. 24 ноября решением Военного совета Ленинградского фронта от Заборья до Кобоны началось строительство Военно-автомобильной дороги № 102. 7 декабря ледовая дорога через Ладожское озеро (ВАД-101) на правах участка была подчинена начальнику ВАД-102 генералу А. М. Шилову.

После освобождения 9 декабря советскими войсками Тихвина перевалочные базы были перенесены в город, и общая протяжённость Военно-автомобильной дороги с 308 км сократилась до 180 км. Управление ВАД-101 было переименовано в ледовый участок Военно-автомобильной дороги № 102.

Ледовая дорога подвергалась систематическим ударам немецких ВВС, обстрелам из тяжёлой артиллерии и атакам вражеских десантов. Успешное противодействие им оказывали средства ПВО Ленинградского фронта, Балтийского флота и Ладожской военной флотилии.

Оборону ледовой дороги держали 8-я, 23-я и 54-я армии.

Движение по ледовой трассе прекратилось 24 апреля 1942 г. За первую блокадную зиму 1941–1942 гг. в Ленинград была доставлена 361 тыс. т грузов, в том числе 262 тыс. т продовольствия, а также эвакуировано из города 550 тыс. человек. Ледовая трасса продолжила действовать и зимой 1942–1943 гг. Общее количество грузов, перевезённых в Ленинград по «Дороге жизни» за весь период, составило свыше 1 млн. 615 тыс. т. Эвакуировано из блокадного города было около 1 млн. 376 тыс. человек.

На шоссе А128 «Санкт-Петербург – Морье» во Всеволожском районе Ленинградской области, которое проходит по историческому участку «Дороги жизни» из Ленинграда до берега Ладоги, установлены мемориальные сооружения, посвящённые её героической истории. С 1968 г. в посёлке при станции Ладожское Озеро действует музей «Дорога жизни», а в деревне Кобона с 1980 г. – музей «Кобона: Дорога жизни».

«Памятное место, где захоронены советские воины, погибшие в 1941–1944 гг. и ленинградцы, погибшие при эвакуации в 1941–43 гг.»

В октябре 1941 - в Ириновке разместили военно-морской госпиталь Ладожской флотилии. Сюда поступали моряки, защищавшие «Дорогу жизни», пострадавшие при бомбёжках автоколонн и гражданские, эвакуированные из осажденного Ленинграда.

Зима 1941–1942 гг. - самое страшное время. Температура в палатах была -5...-7°C. Освещение представляло собой коптилки из гильз. Запас медикаментов составлял всего 23 процента от нормы. Врачи готовили хвойный отвар, чтобы бороться с цингой, а вместо гипса использовали самодельные шины из дерева. 15 января 1942 года произошло прямое попадание авиабомбы в палату госпиталя — погибло 87 девушек из 48-го медико-санитарного батальона и 12-й инженерно-сапёрной бригады. В марте 1942 года Всеволожская больница развернула стационар для больных дистрофией. Сюда везли обессиленных ленинградцев, особенно детей.

По документам, через госпиталь прошло 12 417 человек, из которых 1 503 умерли от ран и истощения. Умерших хоронили в двух местах: у госпиталя (современный мемориал) — преимущественно военнослужащие. На старом Ириновском кладбище (в 500 м к северо-западу) — гражданские лица и часть медперсонала.

В послевоенные годы (1944–1955) поисковые отряды 56-й стрелковой дивизии провели эксгумацию и идентификацию останков. В 1955 году по решению Всеволожского райисполкома №187 территория площадью 0,24 га была огорожена, установлен временный обелиск и известняковые плиты с 647 фамилиями.

Следующий этап – масштабная реконструкция к 40-летию Победы 1983–1985 годов. Останки со старого кладбища были перенесены в братскую могилу у шоссе. Был установлен мемориал – кирпичная стена длиной 39 метров с 22 плитами из мрамора, на которых выбиты имена.

На фотографии, сделанной до 1993 года, присутствуют три гранитных отдельно стоящих стелы, а также бетонная стела-стена. Вероятно, они тоже были установлены в 1985 году. Точное количество мраморных мемориальных табличек установить по фотографиям не представляется возможным, предположительно 12 (справа) и 13 (слева) - по сторонам и одна центральная.

В 2008-2010-х годах реализовывалась программа «Дорога жизни — дорога памяти», в рамках которой, ремонтировались памятники. Вероятно «Памятное место, где захоронены советские воины, погибшие в 1941–1944 гг. и ленинградцы, погибшие при эвакуации в 1941–43 гг.» тоже подвергалась ремонтам.

На фотографиях 2014 года явно видно, что поверх мраморных табличек установлены новые – черный полированный диабаз. Количество табличек: 27, симметрично по 13 с каждой

стороны и одна центральная.

Исходя из изменения количества мемориальных табличек можно сделать вывод, что количество погибших уточнялось и некоторые фамилии были добавлены. Во всех источниках их количество отличается.

После 2014 г. на памятнике так же производились ремонты, о чем свидетельствует тот факт, что кирпичная стена снова была перекрашена в красный цвет.

Историческая справка и материалы иконографии приведены в Приложении №2.1

### **10.3. Краткое описание объекта**

Мемориальный комплекс состоит из 5 различных элементов, расположенных в границах территории. Главным сооружением является вытянутый монумент, прямоугольный в плане. Памятник выложен из кирпича, имеет выступы под мемориальные доски, а также скаты и покрытие. На главном фасаде симметрично расположены 26 досок (13 справа и 13 слева) и мемориальная плита. На 26 досках указаны имена, захороненных в братской могиле, ленинградцев и советских воинов. Некоторые данные по именам нуждаются в уточнении. Доски выполнены из полированного гранита черного цвета, на которые нанесены имена в два столбца. Буквы окрашены золотистой краской. Каждая доска прямоугольная. Крепление к кирпичной стене осуществляется при помощи болтов. Под гранитными досками обнаружены первоначальные доски из белого мрамора. По главному фасаду и доскам видны следы антропогенных загрязнений, шелушения краски, деструкция кирпича, биопоражения. По задним и боковым фасадам, а также на верхней плоскости следы биопоражения мхами, намокания кладки, деструкции кирпича, трещины и вывалы.

Стела со стихотворением М. Исаковского расположена на входе в мемориальный комплекс. Представляет собой прямоугольное вытянутое в плане сооружение. Памятник сделан из бетона, имеются закладные детали для установки – стальные «уши». Памятная надпись на главном фасаде выполнена в виде барельефа, с закрашенными углубленными буквами черной краской. Видны следы шелушения и утраты красочного слоя букв и намокания верхней части лицевого фасада. Некоторые бетонные элементы барельефа утрачены или повреждены. На заднем фасаде стелы видны следы поздних домастиковок, трещины, места намокания и биопоражений.

Три стелы, выполненные из гранита, располагаются на расстоянии в несколько метров от лицевого фасада стелы с памятными досками. Каждая стела расположена на земле, в газоне, обнесённом бордюрным камнем от дорожки. На каждой стеле размещена памятная надпись, выгравированная на камне и окрашенная черной краской. Стелы имеют аналогичную форму со прямоугольным стилобатом и прямоугольной близкой квадрату мемориальной плитой, на лицевом фасаде расположен текст. Габариты стел примерно одинаковы, но несущественно различаются. На каждом памятнике видны следы биопоражения, шелушения краски, намокания, деструкции камня.

## **11. Перечень документов и материалов, собранных и полученных при проведении экспертизы, а также использованной для нее специальной, технической и справочной литературы**

### **11.1 Перечень документов и материалов, собранных и полученных при проведении экспертизы**

- Историческая справка и иконография (Приложение №2.1);
- Фотографические изображения объекта (Приложение №4).

## **11.2. Используемая для экспертизы специальная, техническая, справочная и иная литература**

### **Архивы**

1. РГАСПИ. Ф. 84. Оп. 1. Д. 92. Л. 64–65. Докладная записка А. И. Микояна И. В. Сталину о количестве перевезенных продуктов для населения Ленинграда через Ладожское озеро. 23 апреля 1942 г.;

2. РГАСПИ. Ф. 644. Оп. 1. Д. 8. Л. 75; Оп. 2. Д. 15. Л. 184–187. Постановление ГКО СССР № 604 сс о транспортировке грузов для Ленинграда, с приложением записки Молотова В. М., Маленкова Г. М., Косыгина А. Н., Жданова А. А. Сталину И. В., Микояну А. И., Кагановичу Л. М. 30 августа 1941 г.

3. ЦГАЛИ СПб. Ф. Р-341. Оп. 5–2. Д. 138.

4. 1716/В65-1. Оп. 16316. Д. 135.

### **Библиография**

5. Аграфенин А. А. Зеленый пояс Славы (СПб, 2021).

6. Бартенев И. А. Ленинград (Ленинград, 1975). С. 146–153.

7. Выпуск газеты «СМЕНА» от 14 октября 1984 года.

8. Ганшин В. И., Сердобольский О. М. Кольцо памяти, кольцо славы (Лениздат, 1988).

9. Гусаров А. Ю. Памятники воинской славы Петербурга. — СПб.: Паритет, 2010.

10. Дужников Ю. А. Зелёный пояс Славы (Фотоальбом) (Лениздат, 1978).

11. Жога С. В., Ковалёв В. В. Дорога жизни во имя Победы // Героическая эпопея Ленинграда в годы Великой Отечественной войны (к 75-летию полного освобождения Ленинграда от фашистской блокады): сборник материалов конференции, Санкт-Петербург, 22–25 января 2019 г. СПб., 2019. С. 107–110;

12. Зелёный пояс Славы // Ленинград. Война. Блокада. Победные залпы (СПб, 2020). С. 469–480.

13. Кожевников Р. Ф. Ленинградская битва 1941–44 // Большая Советская Энциклопедия, том 14 (М., 1973).

14. Ленинградская правда: ежедневная газета / орган Ленинградского обкома и горкома КПСС, областного и городского Советов депутатов трудящихся. 1942, № 113 (8219) (14 мая) (статья «Ледяная дорога», стр. 2);

15. Лукьянов Ю. А. Зелёный пояс Славы (Лениздат, 1972). С. 11–15.

16. Лукьянов Ю. А. Рубежи стойкости и мужества (Лениздат, 1985).

17. Орлова С. А., Светлов Л. П. «Дорога жизни» и её роль в обороне Ленинграда (к 75-годовщине освобождения Ленинграда от вражеской блокады) // Героическая эпопея Ленинграда в годы Великой Отечественной войны (к 75-летию полного освобождения Ленинграда от фашистской блокады): сборник материалов конференции, Санкт-Петербург, 22–25 января 2019 г. СПб., 2019. С. 202–206; Павлов Д. В. Ленинград в блокаде. [Л.], 1985.

18. Шипунов А. Н. Зелёный пояс Славы: актуальные проблемы сохранения монументального ансамбля // Пятые Тихоновские чтения: материалы конференции, 18–19 ноября 2021 г. / Санкт-Петербургское городское отделение ВООПИиК; научные редакторы Б. М. Кириков, И. Л. Тихонов; ответственный редактор А. И. Чепель (М., 2022). С. 112–119. Дата обращения: 23.04.2023.

### **Нормативная документация**



19. Федеральный закон от 25.06.2002 №73-ФЗ «Об объектах культурного наследия (памятниках истории и культуры) народов Российской Федерации»
20. Положение о государственной историко-культурной экспертизе, утвержденное Постановлением Правительства Российской Федерации от 25.04.2024 г. № 530;
21. Областной закон Ленинградской области от 25.12.2015 № 140-оз «О государственной охране, сохранении, использовании и популяризации объектов культурного наследия (памятников истории и культуры) народов Российской Федерации, расположенных на территории Ленинградской области».
22. СП 48.13330.2019 актуализированная редакция СНиП 12-01-2004 «Организация строительства»;
23. СП 64.13330.2011 Деревянные конструкции;
24. СП 22.13330.2011 Основания зданий и сооружений;
25. СП 118.13330.2012 Общественные здания и сооружения;
26. СП 15.13330.2012 Каменные и армокаменные конструкции;
27. СП 12-136-2002 "Решения по охране труда и промышленной безопасности в проектах организации строительства и проектах производства работ";
28. СНиП 12-03-2001 «Безопасность труда в строительстве. Часть 1. Общие требования»;
29. ГОСТ Р 55528-2013 «Состав и содержание научно-проектной документации по сохранению объектов культурного наследия. Памятники истории и культуры. Общие требования» (действует с 1 января 2014 г.);
30. ГОСТ Р 55567-2013 «Порядок организации и ведения инженерно-технических исследований на объектах культурного наследия. Памятники истории и культуры. Общие требования» (действует с 1 июня 2014 г.);
31. ГОСТ Р 56198-2014 «Мониторинг технического состояния объектов культурного наследия. Недвижимые памятники»
32. ГОСТ Р 56905-2016 «Проведение обмерных и инженерно-геодезических работ на объектах культурного наследия. Общие требования»;
33. ГОСТ Р 56891.1-2016. Сохранение объектов культурного наследия. Термины и определения. Часть 1. Общие понятия, состав и содержание научно-проектной документации;
34. ГОСТ Р 56891.2-2016. Сохранение объектов культурного наследия. Термины и определения. Часть 2. Памятники истории и культуры;
35. ГОСТ Р 58168-2018 «Сохранение объектов культурного наследия. Положение о главном инженерере проектов»;
36. ГОСТ Р 58169-2018 Сохранение объектов культурного наследия. Положение о порядке производства и приемке работ;
37. ГОСТ 21.501-2018 «Правила выполнения рабочей документации архитектурных и конструктивных решений»;
38. ГОСТ Р 21.101-2020 «Основные требования к проектной и рабочей документации».

#### **Электронные ресурсы**

39. АСН-инфо. «Бизнесмены восстанавливают памятники войны в Ленобласти». От 21.07.2014. 17:27 Режим доступа: <https://m.asninfo.ru/news/51927-biznesmeny-vosstanavlivayut-pamyatniki-voyny-v-lenoblasti?page=33&per-page=1>
40. Онлайн-журнал Управления Росреестра по Ленобласти «Экскурсия по

Зелёному поясу Славы: Большое кольцо Зеленого пояса Славы. На безымянной высоте", 24.04.2020. Режим доступа: chrome-extension://efaidnbmnnnibpcajpcglclefindmkaj/https://rosreestr.gov.ru/upload/docname/3%20%D0%B2%20%D1%8B%D0%BF%D1%83%D1%81%D0%BA%20%D0%97%D0%9F%D0%A1%2024.04.2020.pdf

41. Официальный туристский портал Ленобласти. Режим доступа: <https://lentravel.lenobl.ru/>

42. «Памятник, которого нет. Кто вспомнит о битве у Ржавой канавы?» 08.06.2021. Режим доступа: <https://spbvedomosti.ru/news/gorod/pamyatnik-kotorogo-net-kto-vspomnit-o-bitve-u-rzhavoy-kanavy/>

43. «В Петропавловской крепости к 70-летию Победы открывается выставка "Зеленый пояс Славы"» 30.04.2015. Режим доступа: <https://spb dnevnika.ru/news/2015-04-30/v-petropavlovskoy-kreposti-k-70-letiyu-pobedy-otkryvaetsya-vystavka--zeleny-poyas-slavy/>

44. Приказ Комитета по сохранению культурного наследия Ленинградской области от 03.07.2015 № 01–03/15–32. Режим доступа: <https://npa.lenobl.ru/docs/government/view/86100/>

45. Сайт Администрации СПб. Режим доступа: <https://www.gov.spb.ru/>

46. Сайт Дирекции особо охраняемых природных территорий Санкт-Петербурга. Режим доступа: <https://oopt.spb.ru/>

47. Сайт Муниципального Образования Всеволожский муниципальный район. Режим доступа: <https://www.vsevreg.ru/city/news/wow/22521/>

48. Дорога жизни // Большая российская энциклопедия; Режим доступа: [https://old.bigenc.ru/military\\_science/text/1966236](https://old.bigenc.ru/military_science/text/1966236)

49. Дорога жизни: [видеосюжет / сценарист и ведущий: А. В. Воронович ; <...> производство: Акционерное общество "Городское агентство по телевидению и радиовещанию"]. СПб., 2018; Режим доступа: <https://www.prilib.ru/item/1290674>

50. Ковальчук В. М. Ленинград и Большая Земля. История Ладужской коммуникации блокированного Ленинграда в 1941–1943 гг. Л., 1975. Режим доступа: [http://militera.lib.ru/h/kovalchuk\\_vm/index.html](http://militera.lib.ru/h/kovalchuk_vm/index.html);

51. Федеральное государственное бюджетное учреждение «Президентская библиотека имени Б.Н. Ельцина». День в истории. 22 ноября 1941 началось автомобильное движение по легендарной ледовой трассе – «дороге жизни». <https://www.prilib.ru/history/1925740>.

## 12. Обоснование выводов экспертизы

### Описание и анализ проектной документации

Представленная на экспертизу проектная документация на проведение работ по сохранению объекта культурного наследия регионального значения «Памятное место, где захоронены советские воины, погибшие в 1941-1944 гг. и ленинградцы, погибшие при эвакуации в 1941-43 гг.», расположенного по адресу: Ленинградская область, Всеволожский муниципальный район, Рахьинское городское поселение, д. Ириновка, шоссе Дорога Жизни у километрового столба №30 – «Разработка научно-проектной документации на проведение работ по сохранению (в целях реставрации) объектов культурного наследия – памятников военной истории, расположенных на территории Бокситогорского района и Всеволожского района Ленинградской области. Объект культурного наследия регионального значения «Памятное место, где захоронены советские воины, погибшие в 1941-1944 гг. и ленинградцы, погибшие при эвакуации в 1941-43 гг.» по адресу: Ленинградская область, Всеволожский

муниципальный район, Рахьинское городское поселение, д. Ириновка, шоссе Дорога Жизни у километрового столба №30» (Шифр 011/2025-ПСД), разработанная ООО «АИК ЭНЕРГО» в 2025 г. по договору на выполнение проектных работ на основании:

- Задания на проведение работ по сохранению объекта культурного наследия (памятника истории культуры) народов Российской Федерации регионального значения №05-05/25-26 от 03.03.2025 г. (Приложение №1.4);
- Действующей лицензии МК РФ №05092 от 15.06.2018 г.

### **Том 1. Раздел 1. Пояснительная записка (Шифр 011/2025-ПСД-ПЗ.7)**

Пояснительная записка содержит общие данные по объекту проектирования, сведения о проведенных изысканиях, краткие историко-архивные и библиографические сведения, описание объемно-планировочных и архитектурных решений, конструктивных решений и по основным разделам. Представлены описания предполагаемых работ по разделам.

### **Том 2. Раздел 2. Схема планировочной организации земельного участка (Шифр 011/2025-ПСД-СПОЗУ.7)**

В разделе представлены пояснительная записка и чертежи в необходимом объеме – планы, схемы, детали, ведомости, узлы конструкций покрытий, перечетная ведомость зеленых насаждений, сводный план инженерных сетей.

В текстовой части представлены различные характеристики участка, ТЭП.

Существующие вертикальные отметки сохраняются.

Вход на территорию и подъезд к ней осуществляется с северо-западной стороны, с шоссе Дорога Жизни. Проектом предусмотрено размещение на территории благоустройства 12 парковочных места, включая 2 для МГНП. Велосипедные парковки проектом не предусмотрены.

#### **Проектными решениями по благоустройству предлагается:**

- замена мощения дорожки на гранитную тротуарную плитку в связи с ограниченно-работоспособным состоянием;
- газонное покрытие на территории находится в неудовлетворительном состоянии, в связи с чем, ремонт газонов осуществляется срезкой верхнего слоя грунта 15 см, добавлением нового торфогрунта с использованием газонной травы и удобрением;
- устройство нового газона взамен существующего щебеночного покрытия;
- устройство газонов осуществляется срезкой верхнего слоя грунта 20 см, добавлением нового торфогрунта с использованием газонной травы и удобрением;
- существующие зеленые насаждения сохраняются и подвергаются санитарной и формовочной рубке, поросль подлежит вырубке;
- замена асфальтового покрытия в связи с неудовлетворительным состоянием;
- устройство малых архитектурных форм (урны, информационные стенды, скамейки);
- устройство гранитных бордюров, в том числе со вставкой из стали для разграничения покрытий разных типов;
- устройство пониженного бортового камня для обеспечения доступа МГН;
- замена существующего бортового камня дорожек на гранитный бортовой камень в связи с неудовлетворительным состоянием;
- архитектурно-художественная подсветка территории.

#### **Проектными решениями по озеленению предлагается:**

- газонное покрытие на территории находится в неудовлетворительном состоянии, в связи с чем, ремонт газонов осуществляется срезкой верхнего слоя грунта 15 см, добавлением нового торфогрунта с использованием газонной травы и удобрением;

- устройство нового газона взамен существующего щебеночного покрытия; устройство газонов осуществляется срезкой верхнего слоя грунта 20 см, добавлением нового торфогрунта с использованием газонной травы и удобрением;
- существующие зеленые насаждения сохраняются и подвергаются санитарной и формовочной рубке, поросль подлежит вырубке.

### **Том 3. Раздел 3. Объемно-планировочные и архитектурные решения (Шифр 011/2025-ПСЛ-АР.5)**

В составе тома представлены пояснительная записка графические материалы – планы, фасады, разрезы, детали, колористические решения, ведомости объемов работ.

#### **Проектными архитектурными решениями предлагается:**

*Стела с памятными досками*

#### **Кирпичная стена**

- реставрация кирпичной стены посредством замены на аналогичную из полнотелого кирпича, в связи с ограниченно-работоспособным состоянием;
- известковая обмазка кирпичной стены, в соответствии с колористическим решением в цвета близкие к NCS S3030-Y60R, NCS S 7502-R;
- антисолевая и биоцидная обработки кирпичной кладки;
- гидрофобизация стелы из бетона на 2 раза.

#### **Архитектурно-художественный декор (Элементы 1-27)**

- уточнение списков фамилий в комитете по молодежной политике и согласование с представителями авторского надзора и научного руководства;
- восстановление памятных досок из белого мрамора Коелгинского месторождения, в связи с ошибками в наименовании, а также по результатам комплексных научных исследований.

#### **Окрытие**

- устройство металлического отлива из оцинкованной стали с последующим полимерным покрытием. Отлив окрасить в цвет стены;

*Стела со стихотворением М. Исаковского*

- ремонт бетонной стелы со стихотворением путем расчистки, докомпоновки утрат, окраски, биоцидной обработки, гидрофобизации;
- восстановление утраченных фрагментов рельефных букв и окраска текста в соответствии с колористическим решением в цвет близкий к NCS S 9000-N.

#### **Гранитные стелы, посвященные советским воинам, девушкам-воинам и ленинградцам.**

- ремонт гранитных стел: расчистка методом СВАО, докомпоновка утрат, биоцидная обработка, гидрофобизация, окраска текста в соответствии с колористическим решением в цвет близкий к NCS S 8502-B;

#### **Отмостка**

- уплотнение существующего грунта;
- укладка профилированной мембраны;
- устройство песчаной подушки, песком средней фракции;
- устройство стяжки из ЦПР;
- устройство отмостки из гранитной тротуарной плитки на песчано-цементной смеси;
- устройство бортового камня с бетонным замком из бетона.

Проектные решения разработаны на основании комплексных научных исследований и соответствуют разработанным технологическим рекомендациям по ведению реставрационных

работ, основанных на проведенных химико-технологических изысканий.

#### **Том 4. Раздел 4. Конструктивные решения (Шифр 011/2025-ПСД-КР.7)**

В составе тома представлены пояснительная записка, включающая в себя общие данные по объекту, технико-экономические показатели, описание состояние памятника, проектные решения, графические материалы – планы, фасады, фрагменты.

На основании проведенных исследований и архитектурных решений проекта разработаны следующие конструктивные решения:

- реставрация стены посредством замены кирпичной кладки;
- устройство отсечной гидроизоляции;
- устройство обмазочной гидроизоляции фундаментов.

#### **Раздел 5. Сведения об инженерном оборудовании, о сетях и системах инженерно-технического обеспечения. Подраздел 1. Система электроснабжения**

##### **Том 5.1.1 Часть 1. Система наружного электроснабжения и электроосвещения (Шифр 011/2025-ПСД-ИОС1.7)**

В том включена пояснительная записка с обоснованием принятых решений, а также чертежи (планы, узлы), спецификации оборудования и материалов, сведения об их характеристиках, ведомость объемов работ.

Текстовая часть содержит общие сведения о системах, обоснование принятых решений, требования к соблюдению норм безопасности, рекомендации по эксплуатации.

В графической части представлены планы освещения территории, узлы установки ЩУО, заземления, спецификации, ведомость объема работ.

Проектные решения приняты с учетом максимального сохранения предметов охраны.

Наружные сети прокладываются подземным способом, в траншеях. Сеть электроснабжения запроектирована от устанавливаемого в рамках проекта щита. Щит устанавливается на фундамент с цоколем. Прокладка трасс осуществляется в ПНД трубах в грунте. Прокладка кабеля осуществляется в траншеях в гофрированных двустенных трубах на глубине 0,7 м.

#### **Том 7. Раздел 7. Проект организации строительства (Шифр 011/2025-ПСД-ПОС.7)**

В состав ПОС входят следующие основные документы:

- пояснительная записка;
- ситуационный план;
- стройгенплан;
- календарный план.

В разделе даны рекомендации по производству и длительности работ на объекте. Представлена краткая характеристика строительной площадки.

Обоснована организационно-технологическая схема выполнения производственных работ на объекте культурного наследия, разработаны мероприятия, обеспечивающие контроль качества работ. Проектом предусмотрены места временного складирования материалов, освещение территории.

Транспортирование материалов при производстве работ выполняется автотранспортом. Складирование материалов, изделий и конструкций организуется на площадке вне зоны ведения работ. Открытая площадка складирования устраивается на существующем покрытии. В качестве

временной дороги на период проведения работ используется существующие покрытия. Временные бытовые помещения приняты разборными (с ручной сборкой и разборкой).

Мероприятия по организации мониторинга не предусматриваются.

Обоснована потребность в основных строительных машинах, механизмах и транспортных средствах, в воде и различных видах энергии, лабораторном сопровождении.

Разработаны меры, обеспечивающие безопасность и охрану труда, а также охрану окружающей природной среды в период проведения работ.

Все работы должны выполняться силами организаций, имеющих необходимые допуски и лицензии.

### **Том 11. Раздел 11. Мероприятия по обеспечению доступа инвалидов к объекту капитального строительства (Шифр 011/2025-ПСД-ОЛИ.7)**

В разделе представлены текстовая часть и графическая – план с размещением оборудования и обозначением путей следования на территории объекта и приложение – ведомость объемов работ.

В проекте предусмотрены следующие мероприятия по обеспечению доступности для всех групп маломобильных групп населения:

- обозначение путей движения МГН тактильными средствами;
- устройство информационного стенда с тактильной мнемосхемой.

Проектными решениями на территорию объекта предусмотрен доступ МГН со стороны проезжей части. Перепад высот в месте сопряжения тротуара и территории объекта не превышает 0,015 м, выполнены бордюры с понижением. На путях движения инвалидов и перед препятствиями предусмотрены тактильные индикаторы. На территории объекта у места входа на территорию предусматривается стенд с тактильной мнемосхемой.

Предусмотрены мероприятия, обеспечивают возможность передвижения МГН на указанных путях. Оборудование, предусмотренное разделом, не нарушает восприятия облика объекта культурного наследия.

### **Раздел 13. Иная документация в случаях, предусмотренных законодательными и иными нормативными правовыми актами Российской Федерации**

#### **Том 13.1 Подраздел 1. Предварительные работы (Шифр 011/2025-ПСД-ПР.7)**

В соответствии с требованиями задания Комитета по сохранению культурного наследия Ленинградской области в рамках предварительных работ были выполнены:

- сбор и анализ исходно-разрешительной документации;
- предварительное визуальное обследование объекта;
- осмотр технического состояния объекта.

На основании результатов предварительных исследований объекта культурного наследия в соответствии с письмом Министерства культуры Российской Федерации №90-01-39-ГП от 24.03.2015 г. составлен и включен в раздел Акт определения влияния предполагаемых к проведению видов работ на конструктивные и другие характеристики надежности и безопасности объекта культурного наследия. В акте сделан вывод о том, что предполагаемые к выполнению указанные виды работ не оказывают влияние на конструктивные и другие характеристики надежности и безопасности данного объекта культурного наследия.

Составлен акт о категории сложности памятника, акт технического осмотра объекта. Выполнен план мероприятий, обеспечивающих проведение комплексных научных исследований объекта культурного наследия. Разработана программа научно-

исследовательских работ. Представлен сводный план сетей.

Общее техническое состояние оценено как ограниченно-работоспособное в соответствии с ГОСТ 55567–2013 и ГОСТ 31937–2011.

В составе тома представлена фотофиксация и исходно-разрешительная документация «Исходно-разрешительная документация» (шифр 011/2025-ПСД-ПР.7.ИРД.), «Фотофиксация» (шифр 012/2025-ПСД-ПР.7.ФФ) содержит фотоматериалы со схемой, отражающие современное состояние объекта в зоне проектирования.

## **Подраздел 2. Комплексные научные исследования**

### **Том 13.2.1 Часть 1. Историко-архивные и библиографические исследования (Шифр 011/2025-ПСД-ИИ.7)**

Том содержит исторические сведения, проиллюстрированные иконографическим материалом (карты, фотографии и др.), полученные из архивных и библиографических источников, электронных ресурсов, дающие возможность определить историю и круг исторических событий и причин, в результате которых был создан и видоизменялся объект.

Представлены данные об истории строительства памятника.

### **Том 13.2.2 Часть 2. Историко-архитектурные натурные исследования (Шифр 011/2025-ПСД-ОЧ.7)**

В графической части представлены обмерные чертежи - планы, фасады, разрезы, детали с обозначением дефектов в достаточном для проектирования объеме.

### **Том 13.2.3 Часть 3. Инженерно-технические исследования (Шифр 011/2025-ПСД-ТИ.7)**

В целях оценки технического состояния памятника и определения категорий технического состояния и эксплуатационной пригодности основных несущих конструкций и других элементов, входящих в границы проектирования, были выполнены ряд мероприятий, в том числе:

- Общий осмотр памятника, сбор общих сведений, сроках эксплуатации, общая характеристика объемно-планировочного и конструктивного решений.
- Обследование конструкций.
- Составление ведомости дефектов и повреждений.
- Оценка технического состояния.
- Проведение фотофиксации.
- Проведение шурфа для определения состояния конструкций;
- Разработка рекомендаций, содержащих мероприятия по устранению выявленных дефектов;
- Составление технического отчета.

Получены следующие основные сведения:

#### **Стела с памятными досками и мемориальной плитой**

Кирпичная стена протяжённостью 39 м с нишами под мемориальные доски является основным элементом мемориального комплекса. Она выполнена из красного пустотелого кирпича, окрашенного розовой краской, ориентирована вдоль шоссе «Дорога Жизни» и служит фоном для центральной мемориальной зоны, объединяя в единое целое остальные части ансамбля.

На фасаде установлены 27 плит из чёрного полированного гранита (26 боковых и одна

центральной), заменивших прежние мраморные плиты. Центральная плита содержит памятный текст и изображение вечного огня.

Конструкция стены — сплошная кладка из пустотелого кирпича на цементном растворе.

Крепление плит осуществляется к кирпичной стене с помощью металлических болтов и шайб. Ранее установленные мраморные доски не демонтированы и располагаются за существующими досками из черного гранита.

Конструкция фундамента — сборный железобетонный ленточный, отсутствует гидроизоляция. Глубина заложения фундамента от планировочной отметки земли составляет около 1.37 м. Грунтовых вод в шурфе не обнаружено, фундамент сухой.

Выявлены следующие дефекты: деструкция кирпичной кладки, трещины и выкрашивание отдельных кирпичей; биопоражения (мхи, лишайники); следы систематического намокания; шелушение красочного слоя, поздние наслоения краски; загрязнения поверхности; локальные сколы и утраты шрифтовых элементов плит;

Техническое состояние кирпичной стелы ограничено-работоспособное. Физический износ 60 %

Техническое состояние фундаментов ограничено-работоспособное. Физический износ фундаментов 20 %

Техническое состояние наружной отделки — ограничено-работоспособное. Физический износ отделки 60 %

Техническое состояние мемориальных плит ограничено-работоспособное. Физический износ плит 40 %.

#### Стела со стихотворением М. Исаковского

Бетонная стела вытянутой прямоугольной формы (габариты 6,3×1,29-1,47×0,5 м), имеются закладные детали для установки — стальные уши. На лицевом фасаде размещена памятная надпись в виде барельефа с углублёнными буквами, окрашенными чёрной краской.

Выявлены следующие дефекты: шелушение и утрата красочного слоя букв; намокание верхней части лицевого фасада; трещины и локальные разрушения бетона; вымывание наружного слоя бетона; утраты отдельных элементов рельефных букв; биопоражения (мхи, лишайники); следы поздних ремонтных вмешательств (домастиковки, подкрашивания).

Техническое состояние ограничено-работоспособное. Физический износ — 30 %.

#### Гранитные стелы (советским воинам, девушкам-воинам, ленинградцам)

Три стелы, выполненные из гранита, располагаются на расстоянии в несколько метров от лицевого фасада стелы с памятными досками. Каждая стела расположена на земле, в газоне, обнесённом бордюрным камнем от дорожки. Стелы имеют аналогичную форму с прямоугольным стилобатом и прямоугольной, близкой к квадрату, мемориальной плитой. На лицевом фасаде каждой стелы размещена памятная надпись, выгравированная на камне и окрашенная чёрной краской.

Габариты стел примерно одинаковы, различия составляют в пределах 10 см. Стелы размещены симметрично относительно центральной композиции и образуют самостоятельные памятные акценты мемориального комплекса.

Выявлены следующие дефекты: биопоражения лицевых и боковых поверхностей (мхи, лишайники); следы систематического намокания и потёки на фасадах; шелушение и утрата красочного заполнения в углублённых надписях; трещины и локальные сколы камня; деструкция отдельных участков поверхности, выкрашивание шлифованного слоя.

Техническое состояние: ограничено-работоспособное. Физический износ — 10 %



#### Элементы благоустройства (мощение, дорожки, зелёные насаждения)

К территории мемориального комплекса относятся пешеходные дорожки с плиточным мощением, асфальтированная площадка для подъезда, газоны и зелёные насаждения.

Выявлены следующие дефекты: трещины и разрушения по кромкам плит; деструкция шовного раствора (вымывание, утрата, расслаивание); просадки и локальные крены плит; биопоражения (мхи, лишайники) на поверхности покрытия; антропогенные загрязнения (пятна, налёты, потёки); зарастание швов и поверхности плит травой и сорной растительностью; неудовлетворительное состояние газонов; обильная поросль самосевных растений по периметру.

Техническое состояние: ограниченно-работоспособное. Физический износ — 30 %

#### Сети инженерно-технического обеспечения

Сети инженерно-технического обеспечения на текущий момент отсутствуют.

Общее состояние конструкций в границах обследования оценивается как ограниченное-работоспособное.

Так же представлена фотофиксация объекта, повреждений и ведомость дефектов.

Даны необходимые выводы и рекомендации.

### **Том 13.2.4 Часть 4. Инженерные химико-технологические исследования по строительным и отделочным материалам (Шифр 011/2025-ПСЛ-ХТИ.7)**

В томе представлены результаты лабораторных, аналитических исследований (стратиграфических, петрографических исследований, анализа связующих) образцов материалов объекта культурного наследия, выполненных с целью получения данных, необходимых для разработки научно обоснованных проектных решений.

Исследования выполнялись с отбором проб.

Определены виды материалов, сведения о фракциях заполнителей, типы связующих материалов и колеры. В результате исследований было выявлено, что первоначальных отделочных материалов по памятнику не сохранилось. Колеровки подобраны в соответствии с обнаруженными на декоре ранними окрасочными слоями.

Текстовая часть дополнена материалами фотофиксации, схемами отбора проб.

#### **Часть 5. Инженерные изыскания**

### **Том 13.2.5.1 Книга 1. Инженерно-геодезические изыскания (Шифр 011/2025-ПСЛ-ИГДИ.7)**

Содержат результаты инженерных изысканий в форме отчета, Топоъемку М 1:500.

### **Том 13.2.6 Часть 6. Отчет по комплексным научным исследованиям (Шифр 011/2025-ПСЛ-КНИ.7)**

В отчете отражены результаты всех комплексных научных исследований, проведенных на данном объекте, сформулированы обобщенные выводы и рекомендации. Представлены основные установленные исторические сведения.

#### **Подраздел 3. Проект реставрации и приспособления**

### **Том 13.3.1 Часть 1. Эскизный проект (Шифр 011/2025-ПСЛ-ЭП.7)**

В томе отражены основные данные по объекту: общие данные, краткие историко-архивные и библиографические данные по объекту, результаты комплексных научных решений.

Представлены принципиальные проектные решения в части планировочной организации участка, архитектурные решения, конструктивные решения, архитектурно-художественная подсветка. В графической части представлены ситуационный план, схема планировочной организации земельного участка, ведомость оборудования, ведомость посадочного материала, план зеленых насаждений, перечетная ведомость, планы, фасады, детали, колористическое решение.

## **Часть 2. Проект реставрации и приспособления**

### **Том 13.3.2.1 Книга 1. Технологические рекомендации по ведению реставрационных работ (Шифр 011/2025-ПСД-ТР.7)**

Представлены технологические рекомендации по производству ремонтно-реставрационных работ на объекте культурного наследия. Рекомендации разработаны по результатам инженерных химико-технологических исследований по строительным и отделочным материалам. Разработанные методические и технологические рекомендации по отдельным видам работ направлены на максимально возможное сохранение не потерявших свои эксплуатационные характеристики оригинальных материалов объекта (строительных и отделочных материалов) объекта культурного наследия. Технологические рекомендации предложены на основе современного состояния реставрационной науки и техники. Они являются необходимыми и достаточными. Рекомендации направлены на сохранение объекта культурного наследия.

Для достижения целей настоящей экспертизы экспертами в рамках рассмотрения проектной документации был проведен анализ проектных решений на предмет соответствия требованиям сохранения предмета охраны объекта культурного наследия.

1. *Архитектурно-планировочная композиция: местоположение отдельных разновременных элементов памятника относительно друг друга на местности; местоположение открытых пространств и искусственных памятных насаждений (посадок на территории Объекта); видовые раскрытия с основных направлений обзора памятника.* Проектными решениями не предусмотрена нарушение местоположения и видовых раскрытий элементов памятника, предусмотренные решения ориентированы на сохранение композиции памятника.

2. *Архитектурная охрана:*

2.1. *Местоположение и габариты участка захоронения.*

2.2. *Объемно-планировочная структура мемориала (Объекта).*

2.3. *Объемно-пространственное решение отдельных элементов мемориала.*

2.4. *Силуэт, габариты памятников.*

2.5. *Конструкции, материал и декор памятников.*

Проектные решения не нарушают местоположение, габариты, объемно-планировочные решения и направлены на восстановление материалов памятника - разработаны соответствующие методики.

По результатам проведенных исследований и анализа проектной документации на проведение работ по сохранению объекта культурного наследия регионального значения «Памятное место, где захоронены советские воины, погибшие в 1941-1944 гг. и ленинградцы, погибшие при эвакуации в 1941-43 гг.», расположенного по адресу: Ленинградская область,

Всеволожский муниципальный район, Рахьинское городское поселение, д. Ириновка, шоссе Дорога Жизни у километрового столба №30 – «Разработка научно-проектной документации на проведение работ по сохранению (в целях реставрации) объектов культурного наследия – памятников военной истории, расположенных на территории Бокситогорского района и Всеволожского района Ленинградской области. Объект культурного наследия регионального значения «Памятное место, где захоронены советские воины, погибшие в 1941-1944 гг. и ленинградцы, погибшие при эвакуации в 1941-43 гг.» по адресу: Ленинградская область, Всеволожский муниципальный район, Рахьинское городское поселение, д. Ириновка, шоссе Дорога Жизни у километрового столба №30» (Шифр 011/2025-ПСД), разработанной ООО «АИК ЭНЕРГО» в 2025 г., было установлено следующее:

1. Проектная документация разработана юридическим лицом, имеющим лицензию на осуществление деятельности по сохранению культурного наследия (памятников истории и культуры) народов Российской Федерации в соответствии с законодательством Российской Федерации о лицензировании отдельных видов деятельности – в соответствии с п.6 ст. 45 Федерального закона №73-ФЗ.

2. Проектная документация (структура разделов) разработана в соответствии с заданием на проведение работ по сохранению объекта культурного наследия (памятника истории культуры) народов Российской Федерации регионального значения №05-05/25-26 от 03.03.2025 г., выданным органом исполнительной власти, осуществляющим функции в области государственной охраны объектов культурного наследия – в соответствии с п. 1 ст. 45 Федерального закона №73-ФЗ.

В состав исходно-разрешительной документации включен акт определения влияния предполагаемых к проведению видов работ на конструктивные и другие характеристики надежности и безопасности объекта культурного наследия (памятника истории и культуры) народов Российской Федерации – в соответствии с Письмом Министерства культуры Российской Федерации от 24.03.2015 №90–01–39-ГП от 23.06.2025 г. (далее – Акт влияния).

Проектной документацией предполагаются к выполнению следующие виды работ:

1. Перекладка кирпичной стелы из полнотелого глиняного кирпича с сохранением габаритов, внешнего вида, отметок, в связи с ограниченно-работоспособным состоянием, а также с целью продления срока эксплуатации;

2. Устройство металлического отлива в цвет кирпичной стены, отмостки с южной стороны кирпичной стены, гидроизоляции фундаментов кирпичной стены;

3. Известковая обмазка кирпичной стены стелы в соответствии с колористическим решением, а также по результатам химико-технологических исследований;

4. Биоцидная обработка кирпичной стены стелы;

5. Гидрофобизация кирпичной стены на 2 раза;

6. Восстановление памятных досок из белого мрамора, в связи с ошибками в наименовании, а также по результатам комплексных научных исследований;

7. Реставрация гранитной стелы, посвященной советским воинам: расчистка методом СВАО, докомпоновка утрат, биоцидная обработка, гидрофобизация, окраска текста в соответствии с колористическим решением;

8. Ремонт гранитной стелы, посвященной девушкам-воинам путем расчистки, докомпоновки утрат, биоцидной обработки, гидрофобизации;

9. Ремонт гранитной стелы, посвященной ленинградцам путем расчистки, докомпоновки утрат, биоцидной обработки, гидрофобизации;

10. Ремонт бетонной стелы со стихотворением путем расчистки, докомпоновки утрат,

окраски, биоцидной обработки, гидрофобизации;

11. Восстановление утраченных фрагментов рельефных букв и окраска текста в соответствии с колористическим решением;
12. Замена газона, в связи с неудовлетворительным состоянием;
13. Санитарная и формовочная рубка зеленых насаждений;
14. Замена мощения дорожки и асфальтированного покрытия парковки, в связи с ограниченно-работоспособным состоянием;
15. Устройство малых архитектурных форм;
16. Архитектурно-художественная подсветка стел и территории.

Предполагаемые к выполнению работы на объекте культурного наследия в соответствии с письмом Минкультуры России от 24.03.2015 № 90–01–39-ГП относятся к работам по сохранению объекта культурного наследия.

Согласно выводу Акта влияния работы, предусмотренные проектной документацией к выполнению на объекте культурного наследия, не оказывают влияния на конструктивные и другие характеристики надежности и безопасности объекта культурного наследия.

По результатам оценки выводов Акта влияния на конструктивные и другие характеристики надежности и безопасности объекта культурного наследия (памятника истории и культуры) народов Российской Федерации, установлено, что предполагаемые к выполнению в соответствии с экспертируемой проектной документацией виды работ не оказывают влияния на конструктивные и другие характеристики надежности и безопасности объекта культурного наследия регионального значения «Памятное место, где захоронены советские воины, погибшие в 1941-1944 гг. и ленинградцы, погибшие при эвакуации в 1941-43 гг.», расположенного по адресу: Ленинградская область, Всеволожский муниципальный район, Рахьинское городское поселение, д. Ириновка, шоссе Дорога Жизни у километрового столба №30 согласно требованиям Федерального закона от 25.06.2002 № 73-ФЗ «Об объектах культурного наследия (памятниках истории и культуры) народов Российской Федерации» и с учетом положений Градостроительного кодекса Российской Федерации и иных правовых актов.

3. Проектная документация требованиями постановления Правительства Российской Федерации от 16 февраля 2008 года № 87 «О составе разделов проектной документации и требованиях к их содержанию» в части требований к структуре, составу и содержанию проектной документации и содержит необходимый комплекс графических и текстовых материалов, обеспечивающих возможность на их основании последующего проведения работ по сохранению культурного наследия.

4. Объем и состав проектной документации, представленной заказчиком для проведения экспертизы, является достаточным для однозначного заключения экспертизы.

5. Разработанные решения по реставрации и приспособлению для современного использования объекта культурного наследия основаны на комплексных и предпроектных исследованиях. Методики и оценка результатов технического обследования объекта культурного наследия, выполненные разработчиками документации, являются достаточными для обоснования принятых проектных решений.

6. Проектная документация разработана на основе исходной информации, выявленной и использованной в необходимой полноте.

7. Предусмотренные в проектной документации решения обеспечивают сохранение предметов охраны объекта культурного наследия регионального значения «Памятное место, где захоронены советские воины, погибшие в 1941-1944 гг. и ленинградцы,

погибшие при эвакуации в 1941-43 гг.», расположенного по адресу: Ленинградская область, Всеволожский муниципальный район, Рахьинское городское поселение, д. Ириновка, шоссе Дорога Жизни у километрового столба №30, утвержденного Приказом Комитета по культуре Ленинградской области №01-03/16-179 от 21.10.2016 г.

8. Проектная документация предусматривает меры, достаточные для обеспечения физической сохранности и сохранения историко-культурной ценности объекта культурного наследия регионального значения «Памятное место, где захоронены советские воины, погибшие в 1941-1944 гг. и ленинградцы, погибшие при эвакуации в 1941-43 гг.», расположенного по адресу: Ленинградская область, Всеволожский муниципальный район, Рахьинское городское поселение, д. Ириновка, шоссе Дорога Жизни у километрового столба №30, обозначенные в п.1 ст. 40 Федерального закона №73-ФЗ.

9. Проектная документация удовлетворяет требованиям к порядку проведения работ по сохранению объекта культурного наследия регионального значения «Памятное место, где захоронены советские воины, погибшие в 1941-1944 гг. и ленинградцы, погибшие при эвакуации в 1941-43 гг.», расположенного по адресу: Ленинградская область, Всеволожский муниципальный район, Рахьинское городское поселение, д. Ириновка, шоссе Дорога Жизни у километрового столба №30, в соответствии со ст. 45 Федерального закона №73-ФЗ.

### **13. Вывод экспертизы в соответствии с требованиями, предусмотренными пунктом 22 Положения о государственной историко-культурной экспертизе, утвержденного постановлением Правительства Российской Федерации от 25.04.2024 № 530:**

Проектная документация на проведение работ по сохранению объекта культурного наследия регионального значения «Памятное место, где захоронены советские воины, погибшие в 1941-1944 гг. и ленинградцы, погибшие при эвакуации в 1941-43 гг.», расположенного по адресу: Ленинградская область, Всеволожский муниципальный район, Рахьинское городское поселение, д. Ириновка, шоссе Дорога Жизни у километрового столба №30 – «Разработка научно-проектной документации на проведение работ по сохранению (в целях реставрации) объектов культурного наследия – памятников военной истории, расположенных на территории Бокситогорского района и Всеволожского района Ленинградской области. Объект культурного наследия регионального значения «Памятное место, где захоронены советские воины, погибшие в 1941-1944 гг. и ленинградцы, погибшие при эвакуации в 1941-43 гг.» по адресу: Ленинградская область, Всеволожский муниципальный район, Рахьинское городское поселение, д. Ириновка, шоссе Дорога Жизни у километрового столба №30» (Шифр 011/2025-ПДС), разработанная ООО «АИК ЭНЕРГО» в 2025 г., соответствует требованиям законодательства Российской Федерации в области государственной охраны объектов культурного наследия (положительное заключение).

### **14. Перечень приложений к заключению экспертизы, обосновывающих вывод эксперта или экспертной комиссии и подлежащих размещению на официальном сайте органа охраны объектов культурного наследия в информационно-телекоммуникационной сети «Интернет» в соответствии с пунктом 30 Положения о государственной историко-культурной экспертизе, утвержденного постановлением Правительства Российской Федерации от 25.04.2024 № 530:**

14.1. Перечень документов, представленных заказчиком или полученных экспертом самостоятельно (приложение №1)

**Приложение 1.1.** Решение Исполнительного комитета Ленинградского областного совета народных депутатов №189 от 16.05.1988 г. Извлечение

**Приложение 1.2.** Приказ Комитета по культуре Ленинградской области №01-03/14-87 от 27.10.2014 г. «Об установлении границ территории объекта культурного наследия регионального значения «Памятное место, где захоронены советские воины, погибшие в 1941-1944 гг. и ленинградцы, погибшие при эвакуации в 1941-43 гг.», по адресу: д. Ириновка, в 4 км к востоку от р.п. Рахья, на северо-восточной окраине деревни, на 31 км автодорожной трассы «Дороги жизни», близ гражданского кладбища, к западу от него».

**Приложение 1.3.** Приказ Комитета по культуре Ленинградской области №01-03/16-179 от 21.10.2016 г. «Об установлении предмета охраны объекта культурного наследия регионального значения «Памятное место, где захоронены советские воины, погибшие в 1941-1944 гг. и ленинградцы, погибшие при эвакуации в 1941-43 гг.», по адресу: д. Ириновка, в 4 км к востоку от р.п. Рахья, на северо-восточной окраине деревни, на 31 км автодорожной трассы «Дороги жизни», близ гражданского кладбища, к западу от него»

**Приложение 1.4.** Паспорт объекта культурного наследия

**Приложение 1.5** Задание на проведение работ по сохранению объекта культурного наследия (памятника истории культуры) народов Российской Федерации регионального значения №05-05/25-26 от 03.03.2025 г.

**Приложение 1.6.** Сведения выписки об основных характеристиках и зарегистрированных правах на объект недвижимости (сооружение) от 25.06.2025 г. Сведения выписки об основных характеристиках и зарегистрированных правах на объект недвижимости (земельный участок) от 11.07.2025 г.

**Приложение 1.7.** Ситуационный план (материалы проекта).

**Приложение 1.8.** Разрешение на проведение работ по сохранению объекта культурного наследия, включенного в единый государственный реестр объектов культурного наследия (памятников истории и культуры) народов Российской Федерации, или выявленного объекта культурного наследия №05-02/25-58 от 16.07.2025 г., выданное Комитетом по сохранению культурного наследия Ленинградской области

**Приложение 1.9.** Письмо Администрации Рахьинского городского поселения №2711/01-17/2025 от 11.07.2025 г.

**14.2. Перечень документов и материалов, полученных и собранных при проведении экспертизы, а также использованной для нее специальной, технической и справочной литературы (приложение №2)**

**Приложение 2.1.** Историческая справка и иконография

**14.3. Копии протоколов заседаний экспертной комиссии (приложение №3)**

**14.4. Фотографические изображения объекта, полученные либо выполненные в ходе проведения экспертизы или содержащиеся в документации, обосновывающей включение объекта культурного наследия в единый государственный реестр объектов культурного наследия (памятников истории и культуры) народов Российской Федерации (приложение № 4).**

**15.Дата оформления заключения экспертизы**

01.12.2025 г.

**Подписи экспертов**

Председатель Экспертной комиссии:  
(подписано электронной подписью)

Поддубная Н.Г.

Ответственный секретарь:  
(подписано электронной подписью)

Кононова П.С.

Член экспертной комиссии:  
(подписано электронной подписью)

Макарова М.В.

**Перечень документов, представленных заказчиком или  
полученных экспертом самостоятельно  
Приложение №1**

*Решение Исполнительного комитета Ленинградского областного совета  
народных депутатов №189 от 16.05.1988 г. Извлечение*





ЛЕНИНГРАДСКИЙ ОБЛАСТНОЙ СОВЕТ НАРОДНЫХ ДЕПУТАТОВ

ИСПОЛНИТЕЛЬНЫЙ КОМИТЕТ

## Р Е Ш Е Н И Е

от 16.05.86 № 189

Ленинград

Об утверждении списка военно-исторических памятников и памятных мест, подлежащих охране в Ленинградской области

Исполнительный комитет Ленинградского областного Совета народных депутатов отмечает, что Управлением культуры проведена значительная работа по выявлению и учету в районах и городах области военно-исторических памятников и памятных мест, связанных с борьбой советского народа за свободу и независимость нашей Родины. Постановлениями Совета Министров РСФСР 43 таких памятника утверждены как памятники республиканского значения, а более сорока взяты под государственную охрану решениями облисполкома.

В связи с выявлением и взятием на учет за последние годы еще более 600 военно-исторических памятников и памятных мест, в соответствии с Законом РСФСР "Об охране и использовании памятников истории и культуры" по согласованию с Министерством культуры РСФСР Исполнительный комитет Ленинградского областного Совета народных депутатов РЕШИЛ:

1. Утвердить представленный Управлением культуры прилагаемый список военно-исторических памятников и памятных мест, подлежащих охране как памятники местного (областного) значения.

2. Исполкомам городских и районных Советов народных депутатов:

2.1. Обеспечить сохранение и содержание в благоустроенном состоянии названных памятников и памятных мест при участии предприятий, учреждений и организаций, на территории или в принадлежности которых находятся эти памятники и памятные

места, а также других организаций – на шефских и общественных началах.

2.2. Не допускать случаев выполнения работ по капитальному благоустройству, ремонту, реконструкции и обозначению памятников и памятных мест, включая установку памятных знаков и памятных досок, без ведома и согласования с инспекцией охраны памятников Управления культуры.

2.3. Оказывать помощь и содействие инспекции охраны памятников, городским и районным отделениями Всероссийского общества охраны памятников истории и культуры в проведении мероприятий по выявлению и обследованию памятников и памятных мест, оформлению охранной документации и паспортизации памятников.

3. Предложить Управлению жилищно-коммунального хозяйства, Агропромышленному комитету области, Главному управлению архитектуры и градостроительства облисполкома, областному военному комиссариату, Отделу народного образования и просить Ленинградский областной комитет ВЛКСМ, областной совет по туризму и экскурсиям Леноблсовпрофа, областное отделение Всероссийского общества охраны памятников истории и культуры, Ленинградскую секцию Советского комитета ветеранов войны усилить свое участие в мероприятиях по охране, благоустройству и пропаганде военно-исторических памятников.

4. Отметить активную работу областного, городских и районных отделений Всероссийского общества охраны памятников истории и культуры по выявлению, обследованию, благоустройству и пропаганде военно-исторических памятников Ленинградской области.

5. Управлению культуры:

5.1. Продолжить работу по выявлению и учету военно-исторических памятников и памятных мест, а также памятников других категорий на территории области.

5.2. Подготовить и выпустить типографским способом в 1988–1989 годах справочник с перечнем всех находящихся в городах и районах Ленинградской области памятников истории и культуры, состоящих под государственной охраной (во исполнение постановления Совета Министров РСФСР от 24.01.80 № 54).

5.3. Усилить контроль за состоянием военно-исторических памятников и памятных мест, а также за проводимыми работами

3

по их благоустройству и обозначению.

6. Контроль за исполнением решения возложить на заместителя председателя облисполкома В.П.Ворфоломеева.

Первый заместитель  
председателя исполкома

Секретарь исполкома



Л. Койколайнен


В. Пылин



1	2	3
40.	д.Гарболово, в 3-х км. к северо-востоку от ст.Грузино, в зоне деревни, у развилки дорог.	Братское захоронение советских воинов, погибших в 1941-44 гг.
	д.Грузино, ж.д.станция, близ д.Куизови, в 20 км. к северу от рабочего поселка Токсово, в 2-х местах.	
41.	В 1 км. к северо-западу от станции, близ ж.д.платформы "47 км".	Братское захоронение советских воинов, погибших в 1941-44 гг.
42.	В 2-х км. к северо-западу от станции, по дороге на Васкелово.	Братское захоронение советских воинов, погибших в 1941-44 гг.
43.	Жел.-дор.трасса "Дорога жизни", от платформы Ковалево до ст.Ладожское озеро.	Памятные километровые столбы, установленные по обочине ж.д. линии в 39 местах (в пределах Всеволожского района).
44.	д.Ириновка, в 4 км. к востоку от раб.пос. Рахья <sup>1</sup> , на северо-восточной окраине деревни, на 31 км. автодорожной трассы "Дороги жизни", близ гражданского кладбища, к западу от него.	Памятное место, где захоронены советские воины, погибшие в 1941-1944 гг. и ленинградцы, погибшие при эвакуации в 1941-43 гг.
45.	д.Каништы, к югу от г.Всеволожска, в 4 км. от д. Колтуши), на окраине деревни.	Памятник-стела летчикам КБФ, погибшим здесь 17 октября 1941 г.
46.	д.Капитолово, в 7 км к югу от пос. Токсолово, на северной окраине деревни, в 1 км к западу от ж.д.ст.Капитолово.	Братское кладбище советских воинов, погибших в 1941-44 гг.: среди захороненных - Герой Советского Союза МУРАВИЦКИЙ Лука Захарович (1917-1943 г).
47.	д.Касимово, в 7 км. к северо-востоку от д.Юкки, в 2-х км. к северу от д.Вартемяги, в зоне деревни, дом начальной школы.	В помещении этой школы в 1941-44 гг. жили Герои Советского Союза: АВДЕЕВ Александр Федорович (1917-1942), РЖАВСКИЙ Никита Харитонович (1916-1941), ШАЛИМОВ Владимир Егорович (1908-1943) и другие летчики, защищавшие Ленинград.
1)	пос. Рахья - в 12 км. к северо-востоку от г.Всеволожска.	

## Приложение №1.2.

*Приказ Комитета по культуре Ленинградской области  
№01-03/14-87 от 27.10.2014 г. «Об установлении границ  
территории объекта культурного наследия регионального  
значения «Памятное место, где захоронены советские воины,  
погибшие в 1941-1944 гг. и ленинградцы, погибшие при эвакуации  
в 1941-43 гг.», по адресу: д. Ириновка, в 4 км к востоку от р.п.  
Рахья, на северо-восточной окраине деревни, на 31 км  
автодорожной трассы «Дороги жизни», близ гражданского  
кладбища, к западу от него»*



ПРАВИТЕЛЬСТВО ЛЕНИНГРАДСКОЙ ОБЛАСТИ

\*\*\*

КОМИТЕТ ПО КУЛЬТУРЕ ЛЕНИНГРАДСКОЙ ОБЛАСТИ

### ПРИКАЗ

от 27. Октября 2014 года

№ 01-03/14-84

**Об установлении границ территории  
объекта культурного наследия регионального значения  
«Памятное место, где захоронены советские воины, погибшие в 1941-1944  
гг. и ленинградцы, погибшие при эвакуации в 1941-43 гг.»,  
по адресу: д. Ириновка, в 4 км к востоку от р.п. Рахья, на северо-восточной  
окраине деревни, на 31 км автодорожной трассы «Дороги жизни», близ  
гражданского кладбища, к западу от него.**

В соответствии со ст.ст. 9.2, 33 Федерального закона от 25 июня 2002 г. № 73-ФЗ «Об объектах культурного наследия (памятниках истории и культуры) народов Российской Федерации», а также п. 3.12. Положения о комитете по культуре Ленинградской области, утвержденного постановлением Правительства Ленинградской области от 13 февраля 2008 г. № 20, приказываю:

1. Установить границы территории объекта культурного наследия регионального значения «Памятное место, где захоронены советские воины, погибшие в 1941-1944 гг. и ленинградцы, погибшие при эвакуации в 1941-43 гг.», расположенного по адресу: д. Ириновка, в 4 км к востоку от р.п. Рахья, на северо-восточной окраине деревни, на 31 км автодорожной трассы «Дороги жизни», близ гражданского кладбища, к западу от него, принятого на государственную охрану Решением Леноблисполкома от 16 мая 1988 г. № 189, согласно приложению 1, 2 на 3 листах.

2. Настоящий приказ вступает в силу со дня его официального опубликования.


3. Контроль за исполнением настоящего приказа возложить на заместителя начальника департамента государственной охраны, сохранения и использования объектов культурного наследия Г.Е. Лазареву.

Председатель комитета по культуре

Н.Г. Кононенко

Приложение 1  
к приказу комитета по культуре  
Ленинградской области  
от 24.10 2014 № 01-03/14-87

**Ситуационный план  
объекта культурного наследия регионального значения  
«Памятное место, где захоронены советские воины, погибшие в 1941-1944  
гг. и ленинградцы, погибшие при эвакуации в 1941-43 гг.»**



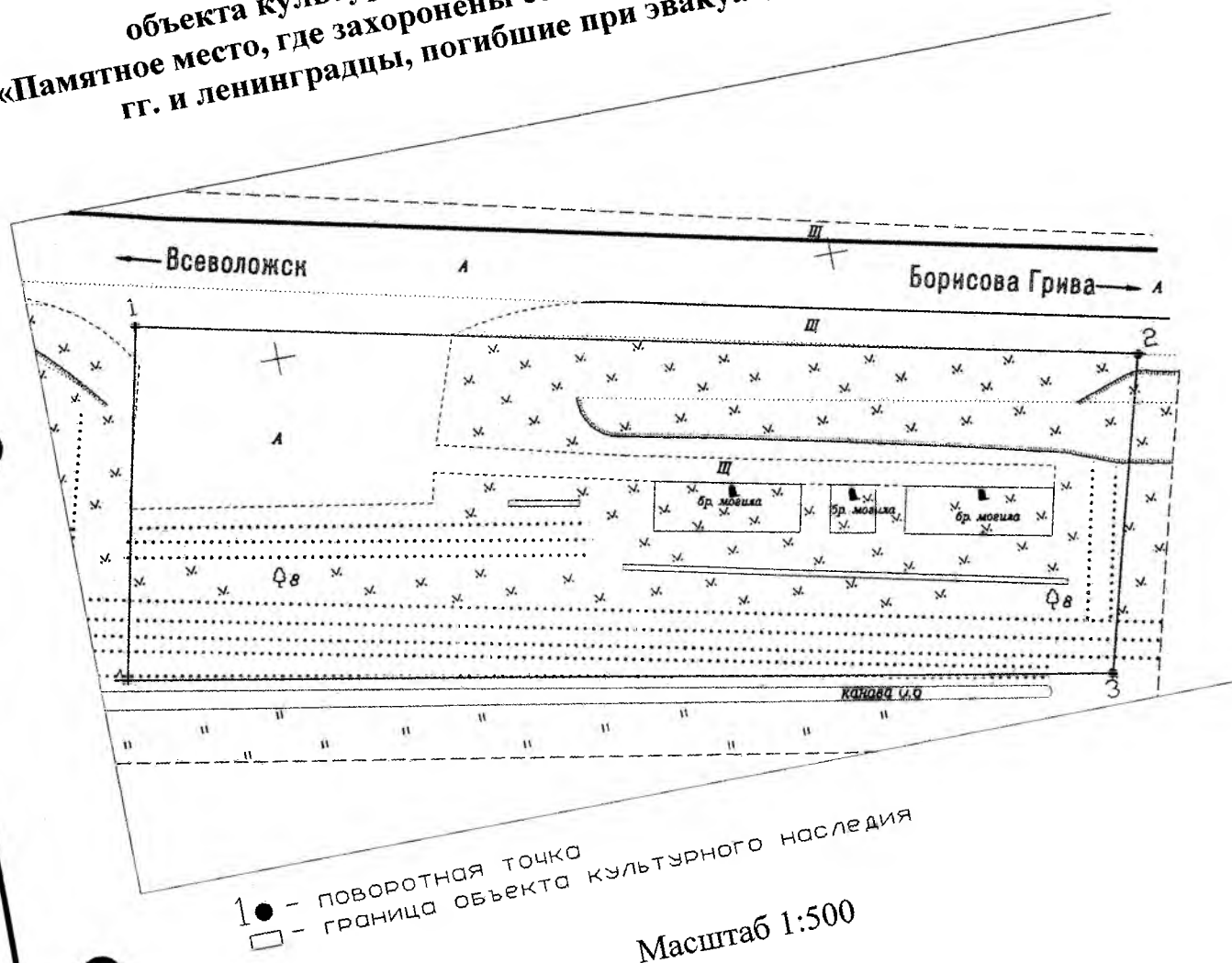
М 1:15 000

Условные обозначения:

- - граница территории объекта культурного наследия регионального значения «Памятное место, где захоронены советские воины, погибшие в 1941-1944 гг. и ленинградцы, погибшие при эвакуации в 1941-43 гг.».

Приложение 2  
к приказу комитета по культуре  
Ленинградской области  
от 24.10 2014 № 01-03/14-87

**Граница территории  
объекта культурного наследия регионального значения  
«Памятное место, где захоронены советские воины, погибшие в 1941-1944  
гг. и ленинградцы, погибшие при эвакуации в 1941-43 гг.»**





**Координаты поворотных точек границ территории  
объекта культурного наследия регионального значения  
«Памятное место, где захоронены советские воины, погибшие в 1941-1944  
гг. и ленинградцы, погибшие при эвакуации в 1941-43 гг.»**


№№	Обозначение (номер) характерной точки	Координаты характерных точек во Всемирной геодезической системе координат (WGS-84)		Координаты характерных точек в местной системе координат (МСК)	
		Северной широты	Восточной долготы	X	Y
1.	1	60°04'49,6196	30°55'22,1212	110705.35	147438.07
	2	60°04'48,9400	30°55'27,7291	110685.53	147525.07
	3	60°04'48,0314	30°55'27,2082	110657.30	147517.41
	4	60°04'48,5991	30°55'21,6587	110673.67	147431.36

**Описание границ территории  
объекта культурного наследия регионального значения  
«Памятное место, где захоронены советские воины, погибшие в 1941-1944  
гг. и ленинградцы, погибшие при эвакуации в 1941-43 гг.»**

- от точки 1 до точки 2 – вдоль по прямой а.д. «Дорога жизни»;
- от точки 2 до точки 3 – перпендикулярно а.д. «Дорога жизни»;
- от точки 3 до точки 4 – параллельно а.д. «Дорога жизни»;
- от точки 4 до точки 1 – перпендикулярно а.д. «Дорога жизни».

### Приложение №1.3.

*Приказ Комитета по культуре Ленинградской области  
№01-03/16-179 от 21.10.2016 г. «Об установлении предмета  
охраны объекта культурного наследия регионального значения  
«Памятное место, где захоронены советские воины, погибшие в  
1941-1944 гг. и ленинградцы, погибшие при эвакуации в 1941-43  
гг.», по адресу: д. Ириновка, в 4 км к востоку от р.п. Рахья, на  
северо-восточной окраине деревни, на 31 км автодорожной  
трассы «Дороги жизни», близ гражданского кладбища, к западу  
от него»*



**АДМИНИСТРАЦИЯ ЛЕНИНГРАДСКОЙ ОБЛАСТИ  
КОМИТЕТ ПО КУЛЬТУРЕ ЛЕНИНГРАДСКОЙ ОБЛАСТИ**

---

**ПРИКАЗ**

«21» октября 2016 г.

№ 01-03/16-179  
г. Санкт-Петербург

**Об установлении предмета охраны объекта культурного наследия  
регионального значения «Памятное место, где захоронены советские воины,  
погибшие в 1941-44 гг. и ленинградцы, погибшие при эвакуации в 1941-43 гг.»,  
расположенного по адресу: Ленинградская область, Всеволожский район д.  
Ириновка, в 4 км к востоку от п. Рахья, на северо-восточной окраине деревни, на  
31 км автодорожной трассы «Дороги жизни», близ гражданского кладбища,  
к западу от него**

В соответствии со ст. 20, 33 Федерального закона от 25 июня 2002 года № 73-ФЗ «Об объектах культурного наследия (памятниках истории и культуры) народов Российской Федерации», Положением о едином государственном реестре объектов культурного наследия (памятников истории и культуры) народов Российской Федерации, утвержденного приказом Министерства культуры Российской Федерации от 3 октября 2011 года № 954, ст. 3 Положения о комитете по культуре Ленинградской области от 13 февраля 2008 года № 20, п. 13 ст. 4 Закона Ленинградской области от 25 декабря 2015 г. № 140-оз «О государственной охране, сохранении, использовании и популяризации объектов культурного наследия (памятников истории и культуры) народов Российской Федерации, расположенных на территории Ленинградской области» приказываю:

1. Установить предмет охраны объекта культурного наследия регионального значения «Памятное место, где захоронены советские воины, погибшие в 1941-44 гг. и ленинградцы, погибшие при эвакуации в 1941-43 гг.», расположенного по адресу: Ленинградская область, Всеволожский район д. Ириновка, в 4 км к востоку от п. Рахья, на северо-восточной окраине деревни, на 31 км автодорожной трассы «Дороги жизни», близ гражданского кладбища, к западу от него, принятого на государственную охрану Решением Леноблисполкома № 189 от 16 мая 1988 года, согласно приложению 1, 2 к настоящему приказу.

2. Отделу по осуществлению полномочий Ленинградской области в сфере объектов культурного наследия департамента государственной охраны, сохранения и использования объектов культурного наследия комитета по культуре Ленинградской области обеспечить внесение соответствующих сведений в единый

государственный реестр объектов культурного наследия (памятников истории и культуры) народов Российской Федерации.<sup>40</sup>

3. Настоящий приказ вступает в силу со дня его официального опубликования.

4. Контроль за исполнением настоящего приказа возложить на заместителя начальника департамента государственной охраны, сохранения и использования объектов культурного наследия комитета по культуре Ленинградской области.

Председатель комитета по культуре



Е.В. Чайковский

**Предмет охраны объекта культурного наследия регионального значения  
«Памятное место, где захоронены советские воины, погибшие в 1941-44 гг. и  
ленинградцы, погибшие при эвакуации в 1941-43 гг.»**

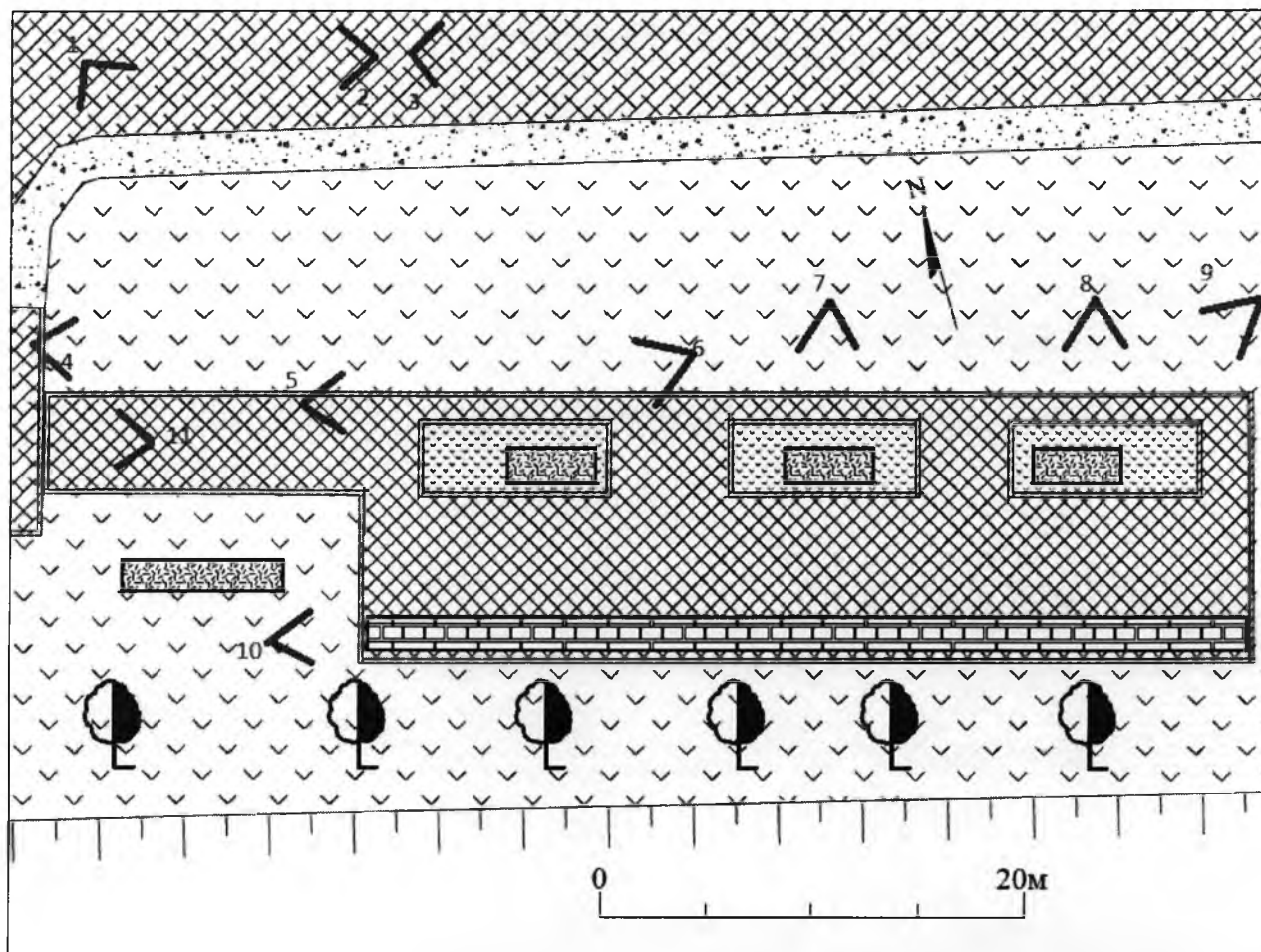
**Градостроительная охрана:**

1. Архитектурно-планировочная композиция:  
местоположение отдельных разновременных элементов памятника  
относительно друг друга на местности;  
местоположение открытых пространств и искусственных памятных  
насаждений (посадок на территории Объекта).
3. Видовые раскрытия с основных направлений обзора памятника

**Архитектурная охрана:**

1. Местоположение и габариты участка захоронения
2. Объемно-планировочная структура мемориала (Объекта)
3. Объемно-пространственное решение отдельных элементов мемориала.
4. Силуэт, габариты памятников.
5. Конструкции, материал и декор памятников.

**Расположение элементов памятника на территории объекта культурного наследия регионального значения «Памятное место, где захоронены советские воины, погибшие в 1941-44 гг. и ленинградцы, погибшие при эвакуации в 1941-43 гг.»**



**Приложение №1.4.**

*Паспорт объекта культурного наследия*

Утверждено  
приказом Министерства культуры  
Российской Федерации  
от 2 июля 2015 г. № 1906

Экземпляр № 1

471721050050005

Регистрационный номер объекта культурного  
наследия в едином государственном реестре  
объектов культурного наследия (памятников  
истории и культуры) народов Российской Федерации

## ПАСПОРТ ОБЪЕКТА КУЛЬТУРНОГО НАСЛЕДИЯ

Фотографическое изображение объекта культурного наследия,  
за исключением отдельных объектов археологического наследия,  
фотографическое изображение которых вносится на основании решения  
соответствующего органа охраны объектов культурного наследия



01.10.2016

Дата съемки (число,месяц,год)

### 1. Сведения о наименовании объекта культурного наследия

Памятное место, где захоронены советские воины, погибшие в 1941-1944 гг. и ленинградцы,



2

погибшие при эвакуации в 1941-43 гг.

2. Сведения о времени возникновения или дате создания объекта культурного наследия, датах основных изменений (перестроек) данного объекта и (или) датах связанных с ним исторических событий

1941-1944 гг.

3. Сведения о категории историко-культурного значения объекта культурного наследия

Федерального значения	Регионального значения	Местного (муниципального значения)
	+	

4. Сведения о виде объекта культурного наследия

Памятник	Ансамбль	Достопримечательное место
	+	

5. Номер и дата принятия органом государственной власти решения о включении объекта культурного наследия в единый государственный реестр объектов культурного наследия (памятников истории и культуры) народов Российской Федерации

- Решение Ленинградского областного Совета народных депутатов «Об утверждении списка военно-исторических памятников и памятных мест, подлежащих охране в Ленинградской области» № 189 от 16.05.1988 г.

6. Сведения о местонахождении объекта культурного наследия (адрес объекта или при его отсутствии описание местоположения объекта)

Ленинградская область, Всеволожский муниципальный район, Рахьинское городское поселение, д. Ириновка, шоссе Дорога Жизни у километрового столба № 30

7. Сведения о границах территории объекта культурного наследия, включенного в единый государственный реестр объектов культурного наследия (памятников истории и культуры) народов Российской Федерации

Границы объекта культурного наследия «Памятное место, где захоронены советские воины, погибшие в 1941-1944 гг. и ленинградцы, погибшие при эвакуации в 1941-43 гг.», расположенного по адресу: Ленинградская область, Всеволожский район, д. Ириновка, в 4 км к востоку от раб.пос. Рахъя, на северо-восточной окраине деревни, на 31 км автодорожной трассы «Дороги жизни», близ гражданского кладбища, к западу от него, проходят: - от точки 1 до точки 2 - вдоль по прямой а.д. «Дорога жизни»; - от точки 2 до точки 3 - перпендикулярно а.д. «Дорога жизни»; - от точки 3 до точки 4 - параллельно а.д. «Дорога жизни»; - от точки 4 до точки 1 - перпендикулярно а.д. «Дорога жизни».

- Приказ комитета по культуре Ленинградской области «Об установлении границ территории объекта культурного наследия регионального значения «Памятное место, где захоронены советские воины, погибшие в 1941-1944 гг. и ленинградцы, погибшие при эвакуации в 1941-43 гг.», по адресу: д. Ириновка, в 4 км к востоку от р.п. Рахья, на северо-восточной окраине деревни, на 31 км автодорожной трассы «Дороги жизни», близ гражданского кладбища, к западу от него» № 01-03/14-87 от 27.10.2014 г.

## 8. Описание предмета охраны объекта культурного наследия

Предмет охраны объекта культурного наследия регионального значения «Памятное место, где захоронены советские воины, погибшие в 1941-44 гг. и ленинградцы, погибшие при эвакуации в 1941-43 гг.» Градостроительная охрана: 1. Архитектурно-планировочная композиция: местоположение отдельных разновременных элементов памятника относительно друг друга на местности; местоположение открытых пространств и искусственных памятных насаждений (посадок на территории Объекта). 3. Видовые раскрытия с основных направлений обзора памятника. Архитектурная охрана: 1. Местоположение и габариты участка захоронения 2. Объемно-планировочная структура мемориала (Объекта) 3. Объемно-пространственное решение отдельных элементов мемориала. 4. Силуэт, габариты памятников. 5. Конструкции, материал и декор памятников.

- Приказ комитета по культуре Ленинградской области «Об установлении предмета охраны объекта культурного наследия регионального значения «Памятное место, где захоронены советские воины, погибшие в 1941-44 гг. и ленинградцы, погибшие при эвакуации в 1941-43 гг.», расположенного по адресу: Ленинградская область, Всеволожский район д. Ириновка, в 4 км к востоку от п. Рахья, на северо-восточной окраине деревни, на 31 км автодорожной трассы «Дороги жизни», близ гражданского кладбища, к западу от него» № 01-03/16-179 от 21.10.2016 г.

## 9. Сведения о наличии зон охраны данного объекта культурного наследия с указанием номера и даты принятия органом государственной власти акта об утверждении указанных зон либо информация о расположении данного объекта культурного наследия в границах зон охраны иного объекта культурного наследия

Охранная зона - ОЗ: В основе определения охранной зоны Объекта лежит принцип обеспечения зоны беспрепятственного и целостного зрительного восприятия его объемно-пространственной композиции в окружающей его среде, а также сохранности этой среды. Охранная зона распространяется на территории, непосредственно прилегающие к территории объекта культурного наследия. Проектом зон охраны предлагаются следующие границы ОЗ: Северная, южная, западная и восточная границы ОЗ проходит на расстоянии 50 метров от северной, южной, западной и восточной границ территории Объекта. Площадь охранной зоны составляет 1,31 га (13130 кв. м). Граница начинается (условно) от точки В1, расположенной на пересечении двух воображаемых линий, параллельных северной и восточной границам территории Объекта и проходящих на расстоянии 43,7 м от северной и 43,7 м от восточной границ территории. От точки В1 граница поворачивает по прямому углу и идет параллельно восточной границе территории Объекта по прямой в направлении на юг на расстояние в 100 м до точки В2. От точки В2 граница поворачивает под прямым углом и идет по прямой параллельно южной границе территории Объекта в направлении на запад на расстояние 132 до точки В3. От точки В3 граница поворачивает под прямым углом и идет по прямой в направлении на север на расстояние в 100 м до точки В4. От точки В4 граница поворачивает под прямым углом и идет по прямой параллельно северной границе территории Объекта в направлении на восток на расстояние в 132 м до точки В1, где замыкается. Внутренняя граница охранной зоны объекта культурного наследия совпадает с границей территории памятника.

- Приказ комитета по культуре Ленинградской области «Об утверждении границ зон охраны, режимов использования земель и требований к градостроительным регламентам объекта культурного наследия регионального значения «Памятное место, где захоронены советские воины, погибшие в 1941-44 гг. и ленинградцы, погибшие при эвакуации в 1941-43 гг.», расположенного по адресу: Ленинградская область, Всеволожский район д.



4

Ириновка, в 4 км к востоку от п. Рахья, на северо-восточной окраине деревни, на 31 км автодорожной трассы «Дороги жизни», близ гражданского кладбища, к западу от него» № 01-03/16-141 от 08.09.2016 г.

Всего в паспорте листов

4

Уполномоченное должностное лицо органа охраны объектов культурного наследия

Администратор программно-технического комплекса и баз данных		Репкина Мария Вячеславовна
должность	подпись	инициалы, фамилия



30 . 06 . 2025

Дата оформления паспорта  
(число, месяц, год)

## Приложение №1.5

*Задание на проведение работ по сохранению объекта  
культурного наследия (памятника истории культуры)  
народов Российской Федерации регионального значения  
№05-05/25-26 от 03.03.2025 г.*

СОГЛАСОВАНО:

УТВЕРЖДАЮ:

Директор  
ГБУК ЛО «Дирекция по сохранению  
культурного наследия»

Заместитель Председателя Правительства  
Ленинградской области – председатель  
комитета по сохранению культурного  
наследия

(должность, наименование организации)  
  
О.А. Степанов  
(подпись)  
(Ф.И.О.)  
2025 г.  
М.П.

(должность, наименование органа охраны  
объектов культурного наследия)  
В.О. Цой  
(подпись)  
(Ф.И.О.)  
2025 г.  
М.П.  


## ЗАДАНИЕ

на проведение работ по сохранению объекта культурного наследия,  
включенного в единый государственный реестр объектов культурного наследия  
(памятников истории и культуры) народов Российской Федерации,  
или выявленного объекта культурного наследия

от 03.03.2025 № 05-05/25-26

1. Наименование и категория историко-культурного значения объекта культурного наследия, включенного в единый государственный реестр объектов культурного наследия (памятников истории и культуры) народов Российской Федерации (далее – реестр), или наименование выявленного объекта культурного наследия:

Объект культурного наследия регионального значения  
«Памятное место, где захоронены советские воины, погибшие в 1941–1944 гг. и  
ленинградцы, погибшие при эвакуации в 1941–43 гг.»

2. Адрес места нахождения объекта культурного наследия, включенного в реестр, или выявленного объекта культурного наследия по данным органов технической инвентаризации:

Ленинградская область, Всеволожский муниципальный район  
(субъект Российской Федерации)

Рахьинское городское поселение, д. Ириновка, шоссе Дорога Жизни у километрового  
столба № 30  
(населенный пункт)

улица	–	д.	–	корп./стр.	–	Офис/кв.	–
-------	---	----	---	------------	---	----------	---

3. Сведения о собственнике либо ином законном владельце объекта культурного наследия, включенного в реестр, или выявленного объекта культурного наследия:

Собственник (законный владелец): право собственности/пользования не оформлено.  
В рамках исполнения Перечня поручений Президента Российской Федерации от 06.04.2023 № Пр-690 заказчиком работ выступает ГБУК ЛО «Дирекция по сохранению культурного наследия»

(указать полное наименование, организационно-правовую форму юридического лица в соответствии с учредительными документами; фамилию, имя, отчество (при наличии) – для физического лица)

Адрес места нахождения:

Ленинградская область, Всеволожский район  
(субъект Российской Федерации)

г. Всеволожск  
(населенный пункт)

улица	Приютинская	д.	13	корп.	
-------	-------------	----	----	-------	--



Приемная заместителя  
председателя Правительства  
ЛО - Комитет по сохранению  
культурного наследия

01-07-1858/2025-0-1  
03.03.2025

СНИЛС	-	-	-	-	-	-	-	-	-	-	-	-	-	-
ОГРН/ОГРНИП	1	1	7	4	7	0	4	0	1	1	8	1	1	
Ответственный представитель:	Степанов Олег Александрович (фамилия, имя, отчество (при наличии))													
Контактный телефон:	8 (812) 644-76-68; +7 (921) 896-96-19													
Адрес электронной почты:	dsokn@bk.ru													

4. Сведения об охранном обязательстве собственника или иного законного владельца объекта культурного наследия: на дату выдачи настоящего задания охрannое обязательство не утверждалось

Дата	-
Номер	-
Орган охраны объектов культурного наследия, выдавший документ	-

5. Реквизиты документов об утверждении границы территории объекта культурного наследия, включенного в реестр, или выявленного объекта культурного наследия:

Приказ комитета по культуре Ленинградской области от 27.10.2014 № 01-03/14-87; зоны охраны утверждены приказом комитета по культуре Ленинградской области от 08.09.2016 № 01-03/16-141

6. Реквизиты документов об утверждении предмета охраны объекта культурного наследия, включенного в реестр, или выявленного объекта культурного наследия, описание предмета охраны:

Приказ комитета по культуре Ленинградской области от 21.10.2016 № 01-03/16-179

7. Реквизиты документов о согласовании органом охраны объектов культурного наследия ранее выполненной проектной документации на проведение работ по сохранению объекта культурного наследия, возможность ее использования при проведении работ по сохранению объекта культурного наследия:

Проектная документация на проведение работ по сохранению объекта культурного наследия регионального значения «Памятное место, где захоронены советские воины, погибшие в 1941-1944 гг. и ленинградцы, погибшие при эвакуации в 1941-43 гг.» ранее не разрабатывалась.

8. Состав и содержание проектной документации на проведение работ по сохранению объекта культурного наследия:

#### Раздел 1. Предварительные работы:

1.1. Ознакомление с объектом в натуре, документацией по объекту, составление акта технического состояния и определение процента утрат, составление акта определения влияния предполагаемых к проведению видов работ на конструктивные и другие характеристики надежности и безопасности объекта культурного наследия; предварительное инженерное заключение, составление плана работ; разработка проекта первоочередных противоаварийных и консервационных мероприятий (при необходимости), на основании отчета о техническом состоянии (акта технического состояния) объекта культурного наследия или предварительного инженерного заключения, включающего:

- пояснительную записку;
- рабочую документацию;
- объектную и локальные сметы.

1.2. Документально-протокольная фотофиксация;

1.3. Исходно-разрешительная документация.

#### Раздел 2. Комплексные научные исследования:

1. Этап до начала производства работ	2. Этап в процессе производства работ
2.1.1. Историко-архивные и библиографические исследования;	-----
2.1.2. Составление исторической справки на основе опубликованных материалов;	
2.1.3. Историко-архитектурные	



<p>натурные исследования: архитектурный обмер памятника в целом; архитектурный обмер отдельных частей памятника в объеме, необходимом для разработки проектной документации;</p> <p>2.1.4. Фотофиксация;</p> <p>2.1.5. Инженерно-технические исследования: натурное обследование состояния строительных и отделочных материалов (бетон, известняк, гранит, металл, шовный раствор и т.д.) в объеме, необходимом для разработки проектной документации; отбор образцов строительных и отделочных материалов; лабораторные исследования строительных и отделочных материалов (петрографические, стратиграфические, микологические анализы, химический анализ водорастворимых солей) (при необходимости);</p> <p>2.1.6. Составление отчета по комплексным научным исследованиям;</p> <p>2.1.7. Разработка технологий производства работ по сохранению объекта культурного наследия.</p>	
<b>Раздел 3. Проект реставрации и приспособления:</b>	
1. Эскизный проект (архитектурные и конструктивные решения проекта):	2. Проект (проектная документация)
<p>3.1.1.* Архитектурные решения;</p> <p>3.1.2.* Конструктивные и объемно-планировочные решения;</p> <p>3.1.3.* Составление чертежей, пояснительной записки с обоснованием проектных решений.</p> <p><i>*При необходимости по решению заказчика работ по сохранению объекта культурного наследия либо проектной организации</i></p>	<p>3.2.1. Пояснительная записка;</p> <p>3.2.2. Архитектурные решения;</p> <p>3.2.3. Конструктивные решения;</p> <p>3.2.4. Проект организации проведения работ по сохранению объекта;</p> <p>3.2.5. Перечень мероприятий по охране окружающей среды;</p> <p>3.2.6. Перечень мероприятий по обеспечению доступа инвалидов и малоподвижных групп населения к объекту культурного наследия;</p> <p>3.2.7. Перечень мероприятий по гражданской обороне, мероприятий по предупреждению чрезвычайных ситуаций природного и техногенного характера;</p> <p>3.2.8. Проект инженерного оборудования объекта (инженерное оборудование, сети инженерно-технического обеспечения, инженерно-технические мероприятия, технологические решения) (при необходимости).</p>
<b>Раздел 4. Рабочая проектно-сметная документация:</b>	
1. Этап до начала производства работ	2. Этап в процессе производства работ
<p>4.1.1. Рабочий проект ремонтно-реставрационных работ;</p> <p>4.1.2. Технологии проведения работ по сохранению на объекте культурного наследия;</p> <p>4.1.3. Отдельные архитектурные детали;</p> <p>4.1.4. Чертежи общего вида конструкций;</p> <p>4.1.5. Чертежи изделий (план, фасад, разрез) (при необходимости);</p> <p>4.1.6. Маркировочные чертежи и шаблоны (при необходимости);</p> <p>4.1.7. Чертежи деталей и узлов конструкций (при необходимости);</p>	<p>4.2.1. Уточнение проектных решений по результатам раскрытий в процессе производства ремонтно-реставрационных работ.</p>

<p>4.1.8. Чертежи на изготовление реставрационных строительных изделий и конструкций индивидуального изготовления (при необходимости);</p> <p>4.1.9. Спецификации на материалы и изделия;</p> <p>4.1.10. Ведомости и сводные ведомости потребности в материалах;</p> <p>4.1.11. Подготовка сметных расчетов на ремонтно-реставрационные работ.</p> <p>Документация разрабатывается в соответствии с ГОСТ 21.501-2011 Система проектной документации для строительства (СПДС). Правила выполнения рабочей документации архитектурных и конструктивных решений</p>	
<p><b>Раздел 5. Научно-реставрационный отчет:</b></p> <p>Предоставляется после завершения производства работ лицом, осуществляющим разработку проектной документации на проведение работ по сохранению объекта культурного наследия, осуществлявшим научное руководство и авторский надзор за проведением работ, предусмотренных ст. 41-44 Федерального закона от 25.06.2002 № 73-ФЗ «Об объектах культурного наследия (памятниках истории и культуры) народов Российской Федерации» (далее – Федеральный закон № 73-ФЗ).</p> <p>Отчетная документация оформляется и утверждается в соответствии с приказом Министерства культуры Российской Федерации от 25.06.2015 № 1840 «Об утверждении состава и порядка утверждения отчетной документации о выполнении работ по сохранению объекта культурного наследия, включенного в единый государственный реестр объектов культурного наследия (памятников истории и культуры) народов Российской Федерации, или выявленного объекта культурного наследия, порядка приемки работ по сохранению объекта культурного наследия и подготовки акта приемки выполненных работ по сохранению объекта культурного наследия, включенного в единый государственный реестр объектов культурного наследия (памятников истории и культуры) народов Российской Федерации, или выявленного объекта культурного наследия и его формы»</p>	

9. Порядок и условия согласования проектной документации на проведение работ по сохранению объекта культурного наследия:

<p>Согласование проектной документации осуществляется в соответствии с административным регламентом предоставления на территории Ленинградской области государственной услуги «Согласование проектной документации на проведение работ по сохранению объекта культурного наследия», утвержденным приказом комитета по сохранению культурного наследия Ленинградской области от 19.11.2021 № 01-03/21-170 (далее – Административный регламент).</p> <p>Для согласования проектной документации в комитет по сохранению культурного наследия Ленинградской области предоставляется:</p> <ul style="list-style-type: none"> <li>- заявление о предоставлении государственной услуги по форме согласно приложениям 3,4 к Административному регламенту, подписанное руководителем юридического лица, физическим лицом, либо их уполномоченными представителями;</li> <li>- документ, удостоверяющий личность заявителя:</li> <li>- документы, удостоверяющие личность гражданина Российской Федерации, в том числе военнослужащих, а также документы, удостоверяющие личность иностранного гражданина, лица без гражданства, включая вид на жительство и удостоверение беженца (для физического лица);</li> <li>- документ, подтверждающий полномочия лица, подписавшего заявление выписка из приказа о назначении на должность либо доверенность на право подписи (для юридического лица);</li> <li>- заключение государственной историко-культурной экспертизы проектной документации, содержащей вывод о соответствии проектной документации на проведение работ по сохранению объекта культурного наследия требованиям государственной охраны объектов культурного наследия, на электронном носителе в формате переносимого документа (PDF);</li> <li>- проектная документация на проведение работ по сохранению объекта</li> </ul>
--



культурного наследия, подлинник, в прошитом и пронумерованном виде в 2 (двух) экземплярах на бумажном носителе и электронном носителе в формате переносимого документа (PDF);

- представитель заявителя из числа уполномоченных лиц дополнительно представляет документ, удостоверяющий личность и один из документов, оформленных в соответствии с действующим законодательством, подтверждающих наличие у представителя права действовать от лица заявителя, и определяющих условия и границы реализации права представителя на получение государственной услуги.

В случае если затрагиваются конструктивные и другие характеристики надежности и безопасности объекта культурного наследия проектная документация (в т.ч. проект первоочередных противоаварийных и консервационных мероприятий) подлежит государственной экспертизе. Предоставляется копия положительного заключения государственной экспертизы проектной документации по сохранению объекта культурного наследия, заверенная в установленном порядке.

#### 10. Требования по научному руководству, авторскому и техническому надзору:

На все время проведения производственных работ по сохранению объекта культурного наследия, предусмотренных ст. 41-44 Федерального закона № 73-ФЗ, по представлению проектной организации, осуществляющей разработку проектной документации, по согласованию с органом государственной охраны культурного наследия назначается научный руководитель работ из числа высококвалифицированных и аттестованных специалистов. Научное руководство, авторский и технический надзор могут осуществляться руководителем авторского коллектива.

Привлечение для консультаций высококвалифицированных специалистов и ученых – при необходимости.

#### 11. Дополнительные требования и условия:

1. В случае если затрагиваются конструктивные и другие характеристики надежности и безопасности объекта культурного наследия проектная документация выполняется в соответствии с требованиями постановления Правительства Российской Федерации от 16 февраля 2008 года № 87 «О составе разделов проектной документации и требованиях к их содержанию» (письмо Минкультуры России от 24 марта 2015 года № 90-01-39-ГП).

2. Запрещается вынесение инженерного оборудования и сетей на фасады здания.

3. Получение разрешения на проведение научно-исследовательских и изыскательских работ (шурфы, зондажи) на объекте культурного наследия осуществляется в соответствии с административным регламентом предоставления на территории Ленинградской области государственной услуги «Выдача разрешений на проведение работ по сохранению объектов культурного наследия регионального значения или выявленных объектов культурного наследия», утвержденным приказом комитета по сохранению культурного наследия Ленинградской области от 19.11.2021 № 01-03/21-169.

4. В ходе разработки проектной документации, при необходимости, уточнить предмет охраны объекта культурного наследия, включить его в состав пояснительной записки и направить проект предмета охраны в комитет по сохранению культурного наследия Ленинградской области (далее – Комитет) на рассмотрение, для принятия решения об утверждении либо об отказе в утверждении уточненного предмета охраны объекта культурного наследия.

5. Научно-проектная документация по сохранению объекта культурного наследия оформляется в соответствии с распоряжением комитета по культуре Ленинградской области от 01.02.2019 № 01-04/19-31.

6. Работы по сохранению объекта культурного наследия проводятся физическими лицами, аттестованными федеральным органом охраны объектов культурного наследия в установленном им порядке, состоящими в трудовых отношениях с юридическими лицами или индивидуальными предпринимателями, имеющими лицензию на осуществление деятельности по сохранению объектов культурного наследия (памятников истории и культуры) народов Российской Федерации, а также физическими лицами, аттестованными федеральным органом охраны объектов культурного наследия в установленном им порядке, являющимися индивидуальными предпринимателями, имеющими лицензию на осуществление деятельности по сохранению объектов культурного наследия (памятников истории и культуры) народов Российской Федерации.

7. В случае если при проведении производственных работ на объекте культурного

наследия в рамках ст. 43, 44 Федерального закона № 73-ФЗ научным руководителем приняты решения о внесении принципиальных изменений (корректировки) в проектные решения, которые приведут к существенному изменению либо окажут влияние на ранее согласованные Комитетом архитектурные, конструктивные, инженерные и технологические проектные решения, то такие принятые научным руководителем решения подлежат получению заключения государственной историко-культурной экспертизы и последующего согласования с Комитетом в соответствии с Административным регламентом.

В случае если при проведении производственных работ на объекте культурного наследия в рамках ст. 41, 42 Федерального закона № 73-ФЗ научным руководителем приняты решения о внесении принципиальных изменений (корректировки) в проектные решения рабочей документации (рабочие чертежи) на проведение ремонтных работ на объекте культурного наследия либо проекта выполнения первоочередных противоаварийных (консервационных) работ на объекте культурного наследия, являющихся основанием для выдачи Комитетом разрешения на проведение работ по сохранению объекта культурного наследия, такие решения направляются научным руководителем в адрес Комитета и заказчика на рассмотрение и принятия соответствующего решения о возможности выполнения работ по сохранению объекта культурного наследия, в рамках ранее выданного разрешения.

В случае если при проведении производственных работ на объекте культурного наследия в рамках ст. 41-44 Федерального закона № 73-ФЗ научным руководителем приняты решения о внесении принципиальных изменений (корректировки) в ранее согласованные Комитетом проектные решения, при реализации которых затрагиваются конструктивные и другие характеристики надежности и безопасности объекта культурного наследия, то проектная документация с такими решениями научного руководителя подлежит экспертизе.

При принятии научным руководителем решений о внесении изменений (корректировки) в ранее согласованные Комитетом проектные решения, при условии, что такие решения не оказывают принципиального влияния на конструктивные и другие характеристики надежности и безопасности объекта культурного наследия и на ранее согласованные Комитетом архитектурные, конструктивные, инженерные и технологические проектные решения, то такие решения научного руководителя оформляются авторскими листами. Информация о принятых в процессе производства работ проектных решениях и их реализации согласно авторским листам (подтверждение корректности ранее проведенных исследований или обоснование внесенных изменений в проектную документацию на основе проведенных дополнительных исследований в процессе производства работ; оценка полноты реализации проектных предложений по каждому разделу проектной документации) должна быть отражена в научном отчете в составе отчетной документации о выполнении работ по сохранению объекта культурного наследия.

Задание подготовлено:

Главный специалист отдела по осуществлению полномочий Ленинградской области в сфере объектов культурного наследия

(должность, наименование  
органа охраны объектов  
культурного наследия)

(Подпись)

А.А. Куликов  
(Ф.И.О. полностью)

## Приложение №1.6

*Сведения выписки об основных характеристиках и зарегистрированных правах на объект недвижимости (сооружение) от 25.06.2025 г.*  
*Сведения выписки об основных характеристиках и зарегистрированных правах на объект недвижимости (земельный участок) от 11.07.2025 г.*



Реквизиты выписки

Наименование	Значение
Дата формирования выписки	25.06.2025
Регистрационный номер	****-*** / ****-*****

Реквизиты поступившего запроса

Наименование	Значение
Дата поступившего запроса	25.06.2025
Дата получения запроса органом регистрации прав	25.06.2025

Сведения об объекте недвижимости - сооружении

Наименование	Значение
Дата постановки на учет/ регистрации	23.12.2022 14:59:49
Кадастровый номер	47:07:0905013:254
Номер кадастрового квартала	47:07:0905013
Вид объекта недвижимости	002001004000, Сооружение
Кадастровые номера иных объектов недвижимости (земельных участков), в пределах которых расположен объект недвижимости	47:07:0905013:255
Площадь в кв. метрах	493.2
Назначение сооружения	14) Сооружения исторические
Наименование сооружения	Памятное место, где захоронены советские войны, погибшие в 1941-1944гг. и Ленинградцы погибшие при эвакуации в 1941-44гг
Год завершения строительства	1985
Тип адреса	02, Описание местоположения
Код ФИАС	db8758d6-b8ea-453d-a75f-8f2d3ff49fb0
ОКАТО	41212000000
Код КЛАДР	4700500000000
ОКТМО	41000000
Код региона	47, Ленинградская область
Район	р-н, Всеволожский
Адрес в соответствии с ФИАС (Текст)	Ленинградская область, Всеволожский муниципальный район, Рахьинское городское поселение, д. Ириновка, шоссе Дорога Жизни у километрового столба №30
Кадастровая стоимость	82300197.2

Сведения о праве (бесхозное имущество)

Наименование	Значение
Дата постановки на учет/ регистрации	13.01.2023 16:02:39
Номер регистрации	47:07:0905013:254-47/050/2023-1У
Наименование органа местного самоуправления (органа государственной власти - для городов федерального значения Москвы, Санкт-Петербурга, Севастополя), представившего заявление о постановке на учет данного объекта недвижимости в качестве бесхозного	Муниципальное образование "Рахьинское городское поселение" Всеволожского муниципального района Ленинградской области

Статус записи об объекте недвижимости

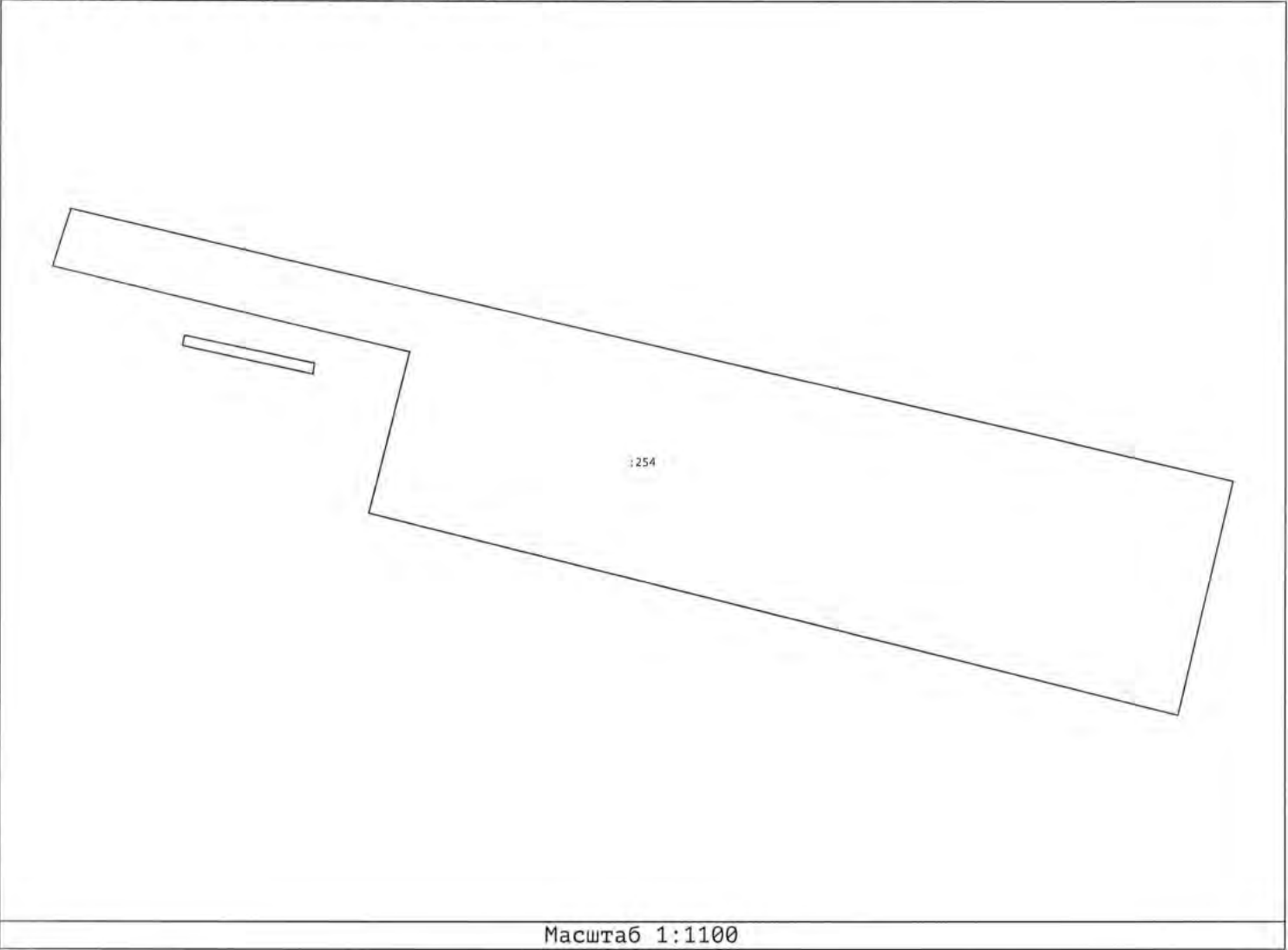
Наименование	Значение
Статус записи об объекте недвижимости	Сведения об объекте недвижимости имеют статус "актуальные"

Объекты капитального строительства

Номер точки	X	Y	Описание закреп.	Погрешность, м
47:07:0905013:254				
Система координат:				

МСК-47, зона 2				57
1				
1	452081.25	2248638.71	-	0,1
2	452068.30	2248693.90	-	0,1
3	452057.17	2248691.31	-	0,1
4	452066.77	2248652.92	-	0,1
5	452074.44	2248654.84	-	0,1
6	452078.49	2248637.83	-	0,1
Система координат:				
МСК-47, зона 2				
2				
7	452075.21	2248644.17	-	0,1
8	452073.89	2248650.35	-	0,1
9	452073.38	2248650.28	-	0,1
10	452074.72	2248644.06	-	0,1

План (чертеж, схема) объекта недвижимости



Реквизиты выписки

Наименование	Значение
Дата формирования выписки	11.07.2025
Регистрационный номер	****-*** / ****-*****

Реквизиты поступившего запроса

Наименование	Значение
Дата поступившего запроса	11.07.2025
Дата получения запроса органом регистрации прав	11.07.2025

Сведения об объекте недвижимости - земельном участке

Наименование	Значение
Дата постановки на учет/ регистрации	02.02.2023 15:40:19
Кадастровый номер	47:07:0905013:255
Номер кадастрового квартала	47:07:0905013
Вид объекта недвижимости	002001001000, Земельный участок
Вид земельного участка	01, Землепользование
Кадастровые номера расположенных в пределах земельного участка объектов недвижимости	47:07:0905013:254
Вид категории	003004000000, Земли особо охраняемых территории и объектов
По документу	для размещения братского захоронения
Площадь	009, Уточненная площадь
Значение в кв. метрах	1323
Погрешность	318
Код ФИАС	79eadcd8-bdef-4024-a9c2-9e08418a8810,
ОКАТО	41212000107,
Код КЛАДР	4700500054300,
ОКТМО	41612167126,
Код региона	47, Ленинградская область
Раион	р-н, Всеволожский
Населённый пункт	массив, Ириновка
Адрес в соответствии с ФИАС (Текст)	Российская Федерация, Ленинградская область, Всеволожский муниципальный район, Рахьинское городское поселение, массив Ириновка, земельный участок № 6/н
Кадастровая стоимость	1322391.42

Статус записи об объекте недвижимости

Наименование	Значение
Статус записи об объекте недвижимости	Сведения об объекте недвижимости имеют статус "актуальные"

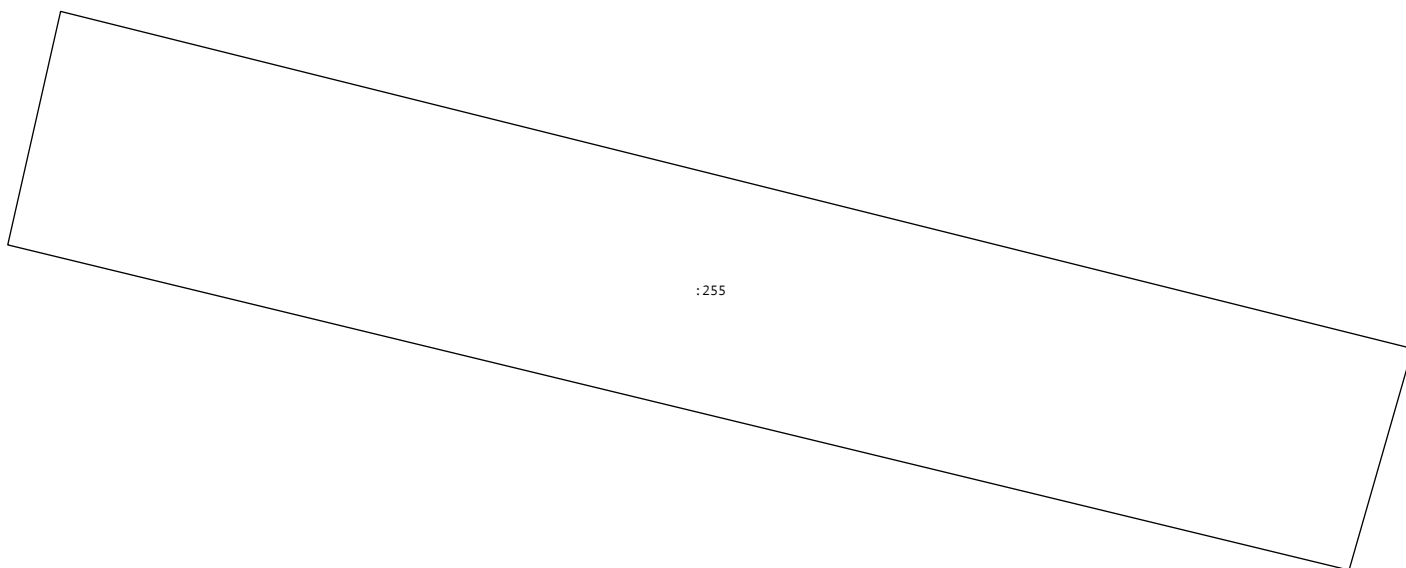
Земельные участки

Номер точки	X	Y	Описание закреп.	Погрешность, м
-------------	---	---	------------------	----------------

47:07:0905013:255

Система координат:				
МСК-47, зона 2				
1				
1	452090.74	2248613.37	-	0,1
2	452069.25	2248699.54	-	0,1
3	452055.13	2248695.49	-	0,1
4	452075.86	2248610.00	-	0,1

## План (чертеж, схема) земельного участка



Масштаб 1:1700

## Приложение № 1.7

*Ситуационный план (материалы проекта)*








## Ситуационный план М 1:2000



Граница территории объекта культурного наследия регионального значения «Памятное место, где захоронены советские воины, погибшие в 1941-1944 гг. и ленинградцы, погибшие при эвакуации в 1941-43 гг.» по адресу: Ленинградская область, Всеволожский муниципальный район. Рахьинское городское поселение, д. Ириновка, шоссе Дорога Жизни у километрового столба №30

S общ. = 2721,73 м<sup>2</sup>

						011/2025-ПСД-СПОЗУ.7			
						Разработка научно-проектной документации на проведение работ по сохранению (в целях реставрации) объектов культурного наследия – памятников военной истории, расположенных на территории Бокситогорского района и Всеволожского района Ленинградской области			
Разраб.	Конькова		08.25	Объект культурного наследия регионального значения «Памятное место, где захоронены советские воины, погибшие в 1941-1944 гг. и ленинградцы, погибшие при эвакуации в 1941-43 гг.» Ленинградская область, Всеволожский муниципальный район. Рахьинское городское поселение, д. Ириновка, шоссе Дорога Жизни у километрового столба №30			Стадия	Лист	Листов
Проверил	Козлова		08.25				П	1	8
ГИП	Котляр		08.25	Ситуационный план М 1:2000			ООО "АИК ЭНЕРГО"		
ГАП	Козлова		08.25						
Н. контр.	Котляр		08.25						

## Приложение №1.8

*Разрешение на проведение работ по сохранению объекта культурного наследия, включенного в единый государственный реестр объектов культурного наследия (памятников истории и культуры) народов Российской Федерации, или выявленного объекта культурного наследия №05-02/25-58 от 16.07.2025 г., выданное Комитетом по сохранению культурного наследия Ленинградской области*

191311, Санкт-Петербург, ул. Смольного, д.3  
Тел./факс: 8 (812) 539-45-00  
E-mail: okn@lenreg.ru



на проведение работ по сохранению объекта культурного наследия, включенного в единый государственный реестр объектов культурного наследия (памятников истории и культуры) народов Российской Федерации, или выявленного объекта культурного наследия

В соответствии с пунктом 2 статьи 45 Федерального закона от 25 июня 2002 года № 73-ФЗ «Об объектах культурного наследия (памятников истории и культуры) народов Российской Федерации»

Обществу с ограниченной ответственностью  
«АИК ЭНЕРГО»

(полное наименование юридического лица с указанием его организационно-правовой формы или Ф.И.О – индивидуального предпринимателя – проводящей(его) работы по сохранению объектов культурного наследия)

ОГРН/ОГРНИП

7	8	1	3	5	1	2	7	1	3					
1	1	1	7	8	4	7	3	8	8	4	3	8		

191015

(индекс)

Санкт-Петербург

(Республика, область, район, город)

9-я Советская	4-6	-	А	1-Н
(улица)	(дом)	(корпус)	(лит. )	(кв. )

8 (912) 665-23-16

факс

1

info@aik-energo.ru

Выдана

МКРФ № 05092

(№ лицензии)

от 15 июня 2018 года

(дата выдачи лицензии)

(должность, Ф.И.О.) (наименование документа, дата и №)





ИНСТРУКЦИЯ  
ДЛЯ ОРГАНИЗАЦИИ, ОСУЩЕСТВЛЯЮЩЕЙ РАБОТЫ  
ПО НАСТОЯЩЕМУ РАЗРЕШЕНИЮ

1. На месте проведения работ иметь заверенное в установленном порядке настоящее разрешение и необходимую проектную документацию для выполнения работ по сохранению объекта культурного наследия, включенного в единый государственный реестр объектов культурного наследия (памятников истории и культуры) народов Российской Федерации, или выявленного объекта культурного наследия (далее - Объект).

2. Выполнять условия настоящего разрешения, не допуская отступлений и изменений проекта в натуре без надлежащего разрешения организаций, согласовавших проектную документацию.

3. Проводить систематические научно-исследовательские работы в процессе проведения работ на Объекте.

4. Обеспечить научную фиксацию Объекта в процессе проведения работ, дополнительные обмеры, фотографирование до начала работ, в процессе их проведения и после окончания работ.

5. Обеспечить сохранение всех элементов Объекта, обнаруженных раскрытием в процессе исследований и проведения работ на Объекте.

6. Своевременно составлять акты на скрытые работы и этапы работ.

7. Вести Общий журнал производства работ.

8. Приостанавливать работы на основании принятых решений уполномоченных органов государственной охраны объектов культурного наследия, научного руководства, авторского и технического надзора.

9. В случае продолжения проведения работ на Объекте, по истечении срока действия настоящего разрешения получить новое разрешение.

10. После окончания действия настоящего разрешения и по окончании выполненных работ представить к приемке работ по сохранению Объекта выполненные работы для оформления Акта приемки выполненных работ по сохранению Объекта.

11. Настоящее разрешение не предоставляет право на проведение работ, затрагивающих конструктивные и другие характеристики надежности и безопасности Объекта.

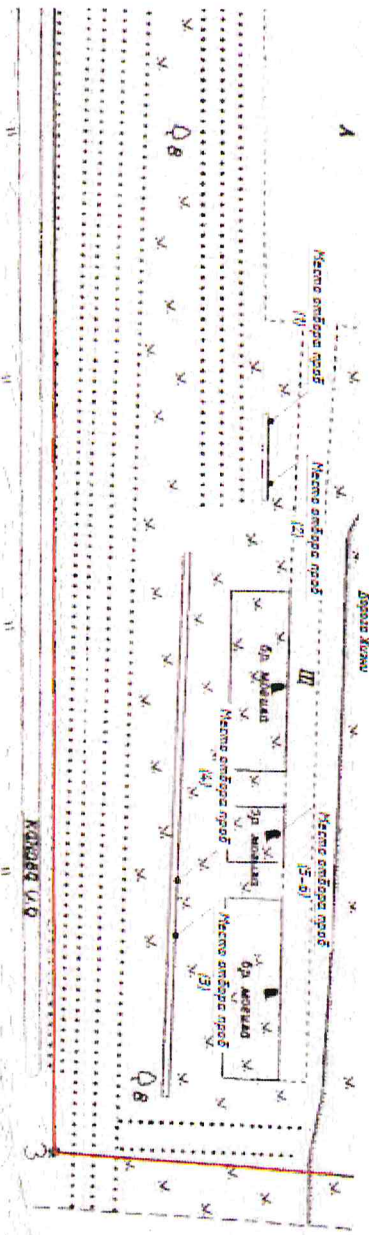
\_\_\_\_\_  
(должность, получившего)

\_\_\_\_\_  
(подпись)

(\_\_\_\_\_)  
(Ф.И.О.)

"\_\_" \_\_\_\_\_ 20\_\_ г.

Σχέση απόδοσης ημερ



St. Andrew's Episcopal Church

1. more certain and advisable mutualised
2. more certain and known
3. possible agreement

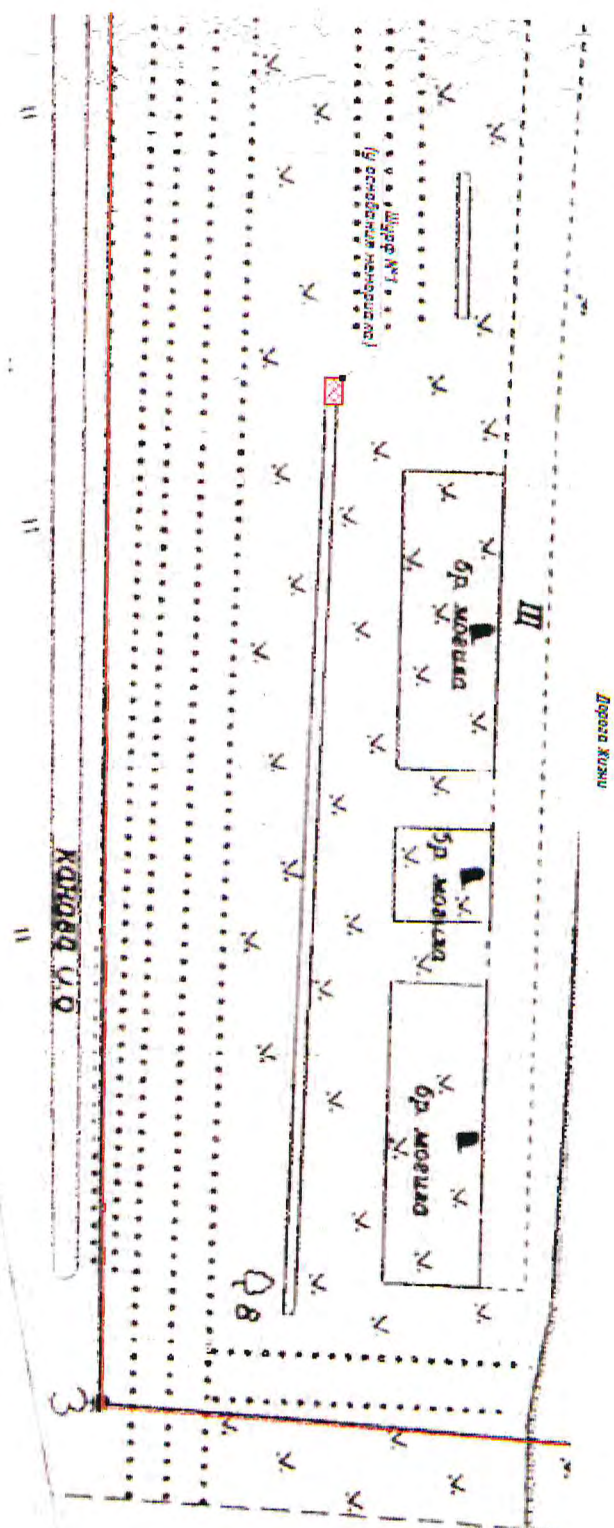
Дружтво и кључ:

1. Подобрать материал, обрезать, вырезать, использовать на определенном этапе, сделать окончательный проект.
2. Коммунальное и государственное образование, проект должен соответствовать по масштабу.

[illegible]



Схема шифрования



Staphylococcus aureus

— **meteo** *gruppulendu aloguor* 

[illegible][illegible]

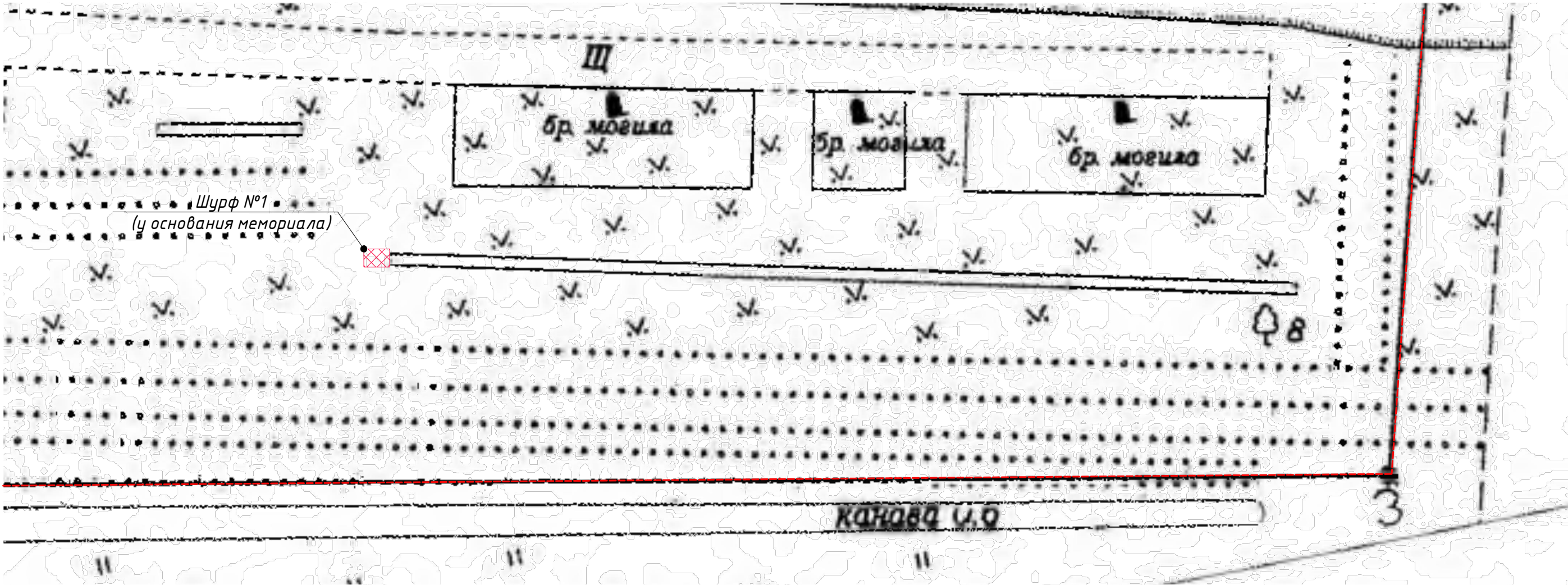
1. Подобрать материал объекта (пробу, элемент) из отходов полимерной арматуры.
2. Подобрать и установить образец для исследования по методу.
3. Комментировать и интерпретировать данные, полученные по методу.

[illegible]





Схема шурфов

Дорога Жизни



Условные обозначения:

 - место устройства шурфов;

 - границы проектирования.

- Примечания:
- Габаритные размеры Объекта приняты условно, уточняются на основании результатов обмерных работ;
  - Габариты и глубина выполнения шурфов могут уточняться по месту;
  - Количество и месторасположение шурфов могут уточняться по месту.






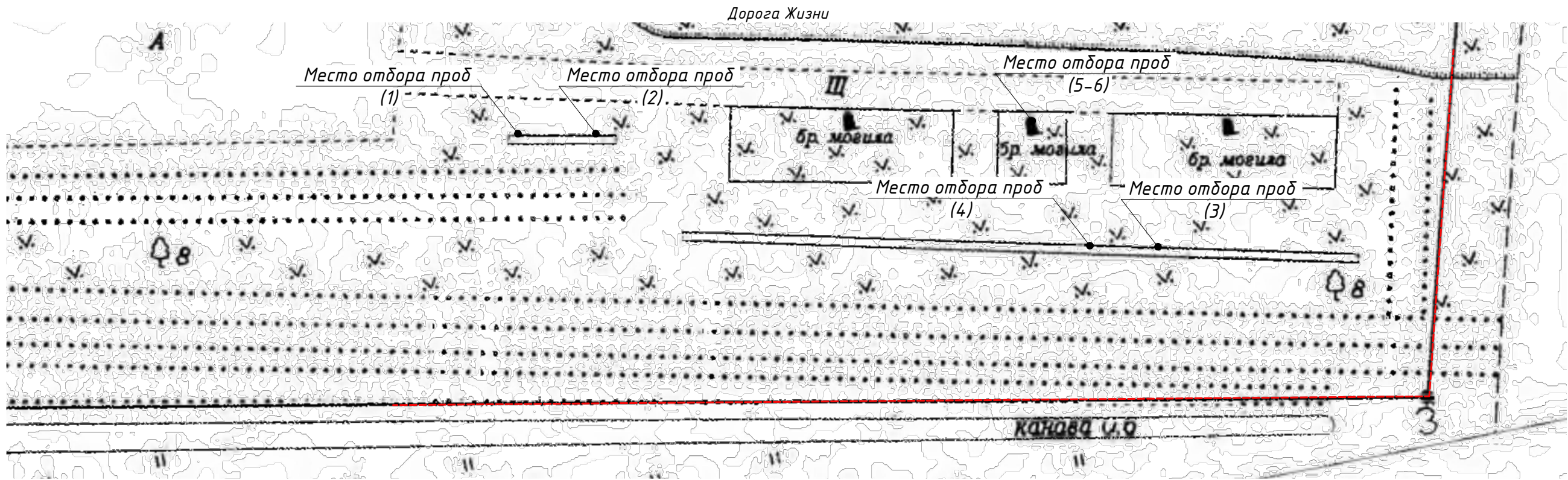

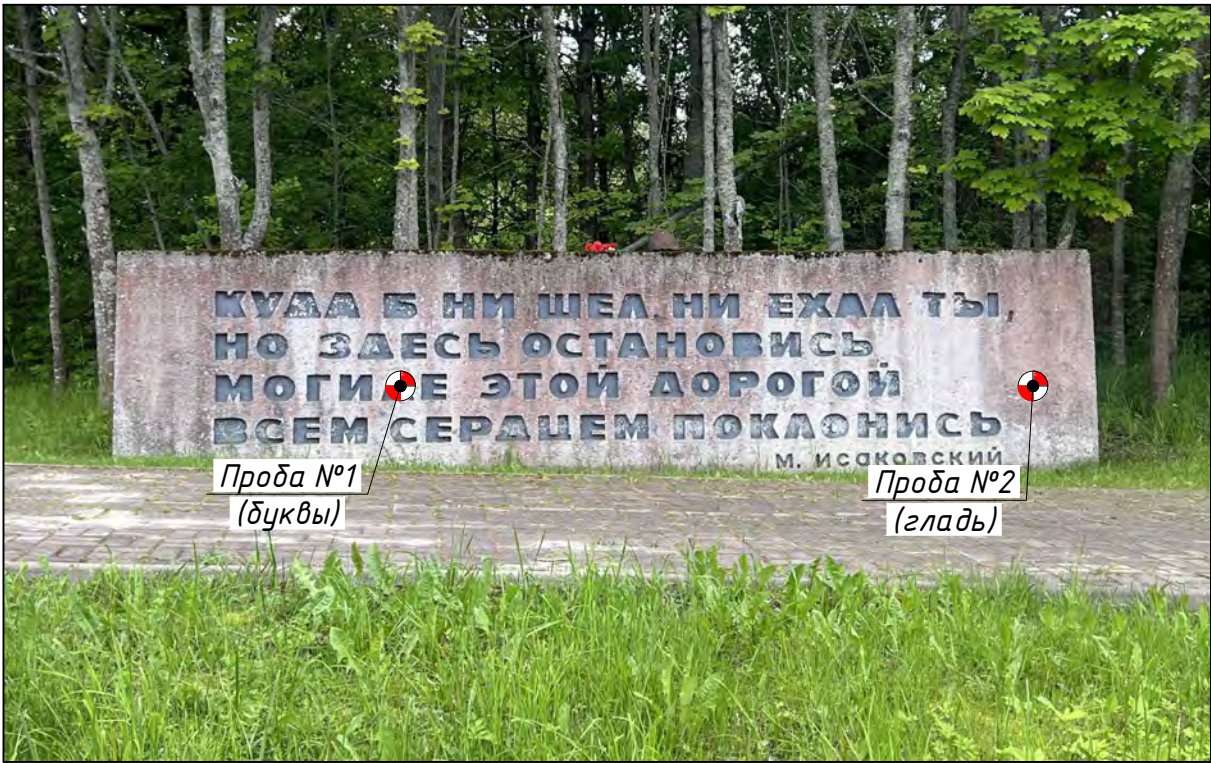
						011/2025-ПСД-ПР 7			
						Разработка научно-проектной документации на проведение работ по сохранению (в целях реставрации) объектов культурного наследия - памятников военной истории, расположенных на территории Бокситогорского района и Всеволожского района Ленинградской области			
Изм.	Кол. уч.	Лист	№ док.	Подп.	Дата	Объект культурного наследия регионального значения «Памятное место, где захоронены советские воины, погибшие в 1941-1944 гг. и ленинградцы, погибшие при эвакуации в 1941-43 гг.» Ленинградская область, Всеволожский муниципальный район. Рахьинское городское поселение, д. Ириновка, шоссе Дорога Жизни у километрового столба №30	Стадия	Лист	Листов
Разраб.		Шатунова			06.25		П	1	2
Проверил		Козлова			06.25				
ГИП		Котляр			06.25	Схема шурфов	ООО "АИК ЭНЕРГО"		
ГАП		Козлова			06.25				
Н. контр.		Котляр			06.25				






Схема отбора проб








Согласовано	
Взам. инв. №	
Подп. и дата	
Инв. № подл.	

Условные обозначения:

-  - место отбора проб отделочных материалов;
-  - место отбора проб камня;
-  - границы проектирования.

- Примечания:
- Габаритные размеры Объекта приняты условно, уточняются на основании результатов обмерных работ;
  - Количество и месторасположение отбора проб могут уточняться по месту;

						011/2025-ПСД-ПР 7			
						Разработка научно-проектной документации на проведение работ по сохранению (в целях реставрации) объектов культурного наследия – памятников военной истории, расположенных на территории Бокситогорского района и Всеволожского района Ленинградской области			
Изм.	Кол. уч.	Лист	№ док.	Подп.	Дата	Объект культурного наследия регионального значения «Памятное место, где захоронены советские воины, погибшие в 1941-1944 гг. и ленинградцы, погибшие при эвакуации в 1941-43 гг.» Ленинградская область, Всеволожский муниципальный район. Рахьинское городское поселение, д. Ириновка, шоссе Дорога Жизни у километровой столба №30	Стадия	Лист	Листов
Разраб.		Шатунова			06.25		П	2	
Проверил		Козлова			06.25				
ГИП		Котляр			06.25	Схема отбора проб	ООО "АИК ЭНЕРГО"		
ГАП		Козлова			06.25				
Н. контр.		Котляр			06.25				
						Формат А3			



**Приложение №1.9.**

*Письмо Администрации Рахьинского городского поселения  
№2711/01-17/2025 от 11.07.2025 г.*



АДМИНИСТРАЦИЯ  
РАХЫНСКОГО  
ГОРОДСКОГО ПОСЕЛЕНИЯ  
ВСЕВОЛОЖСКОГО  
МУНИЦИПАЛЬНОГО РАЙОНА  
ЛЕНИНГРАДСКОЙ ОБЛАСТИ  
*Ленинградское шоссе, 23. Г.П. Рахья  
Ленинградская область  
Всеволожский район, 188671,  
тел./факс: 8(81370)38-800  
e-mail: glava@rakhya.ru*

Генеральному директору  
ООО «АИК ЭНЕРГО»

Кислякову О.Н.

info@aik.pro

11.07.2025 № 2711/01-17/2025

На № \_\_\_\_\_ от \_\_\_\_\_

Уважаемый Олег Николаевич!

Администрация Рахьинского городского поселения Всеволожского муниципального района Ленинградской области на Ваш запрос исх. от 19.06.2025 № 2025-186 (вх. от 20.06.2025 №3209/01-17/2025) направляет в Ваш адрес следующие документы:

1. Выписки из ЕГНР «Сведения об основных характеристиках и зарегистрированных правах на объекты недвижимости»:

- Объект культурного наследия регионального значения «Блиндаж, где в 1941- 44 гг. находился узел связи («Тройка-1»), обеспечивавший связь блокадного Ленинграда с Москвой и частями Ленинградского фронта. Установлена памятная доска» по адресу: д. Ваганово, в 26 км к северо-востоку от г. Всеволожска, западная окраина деревни, на 38 км «Дороги жизни»;

- Объект культурного наследия регионального значения «Братское захоронение советских воинов, погибших в 1941-44 гг. Здесь установлены памятные доски погибшим в годы войны на Ладоге курсантам военных учебных заведений Ленинграда, работникам Севзапгидропароходства и др. (Ладожский курган) по адресу: ж.д. ст. Ладожское озеро, в 12 км к северо-востоку от р.п. Рахья, в 500 м к юго-востоку от станции, близ здания филиала Центрального морского музея, посвященного «Дороге жизни», недалеко от маяка «Осиновец», на 45 км автомобильной трассы «Дороги жизни»;

- Объект культурного наследия регионального значения «Памятное место, где захоронены советские воины, погибшие в 1941-1944 гг. и ленинградцы, погибшие при эвакуации в 1941-43 гг.», по адресу: д. Ириновка, в 4 км востоку от р.п. Рахья, на северо-восточной окраине деревни, на 31 км автодорожной трассы «Дороги жизни», близ гражданского кладбища, к западу от него»;

- Объект культурного наследия регионального значения «Братские захоронения ленинградцев и работников местного торфопредприятия, погибших в 1941-44 гг., в двух местах кладбища, в одном из этих мест значатся советские воины (вместе с гражданскими лицами)» по адресу: Ленинградская область,

Всеволожский муниципальный район, Рахьинское городское поселение, г.п. Рахья, шоссе Дорога Жизни, сооружение 1К (гражданское кладбище)».

Объекты поставлены на бесхозяйное имущество. Администрацией были поданы заявления в 2024 году о признании муниципальной собственностью по всем четырём объектам. Решение суда было вынесено в пользу Администрации. В связи с загруженностью суда решение на руки не получено. Как только Администрацией будет получено решение суда, сразу же будет зарегистрировано право на данные объекты.

## 2. Выписка ЕГРН под земельные участки:

- Объект культурного наследия регионального значения «Братское захоронение советских воинов, погибших в 1941-44 гг. Здесь установлены памятные доски погибшим в годы войны на Ладоге курсантам военных учебных заведений Ленинграда, работникам Севзапечпароходства и др. (Ладожский курган) по адресу: ж.д. ст. Ладожское озеро, в 12 км к северо-востоку от р.п. Рахья, в 500 м к юго-востоку от станции, близ здания филиала Центрального морского музея, посвященного «Дороге жизни», недалеко от маяка «Осиновец», на 45 км автомобильной трассы «Дороги жизни»;

- Объект культурного наследия регионального значения «Памятное место, где захоронены советские воины, погибшие в 1941-1944 гг. и ленинградцы, погибшие при эвакуации в 1941-43 гг.», по адресу: д. Ириновка, в 4 км к востоку от р.п. Рахья, на северо-восточной окраине деревни, на 31 км автодорожной трассы «Дороги жизни», близ гражданского кладбища, к западу от него»;

- Объект культурного наследия регионального значения «Братские захоронения ленинградцев и работников местного торфопредприятия, погибших в 1941-44 гг., в двух местах кладбища, в одном из этих мест значатся советские воины (вместе с гражданскими лицами)» по адресу: Ленинградская область, Всеволожский муниципальный район, Рахьинское городское поселение, г.п. Рахья, шоссе Дорога Жизни, сооружение 1К (гражданское кладбище)».

Администрацией ведется работа по формированию участка под ОКН «Блиндаж, где в 1941- 44 гг. находился узел связи («Тройка-1»). После формирования и утверждения участка Вам будет направлена дополнительная информация.

## 3. Паспорта на данные объекты культурного наследия.

В администрации отсутствует следующая документация:

1. Градостроительный план земельного участка.
2. Технический паспорт на объект (при наличии).
3. Действующие договоры с ресурсоснабжающими организациями (при наличии).
4. Сведения о ранее разработанной документации и эскизных предложениях (при наличии).
5. Архивная топографическая съемка (при наличии).
9. Охранное обязательство (при наличии).

## Глава администрации

Рахьинского городского поселения  
Всеволожского муниципального района  
Ленинградской области

Р.В. Федорцов



**Перечень документов и материалов, полученных и собранных  
при проведении экспертизы, а также использованной для нее  
специальной, технической и справочной литературы**  
**Приложение № 2**

***2.1 Историческая справка и иконография***

## Историческая справка

### Зелёный пояс Славы.

Обратимся к истории возведения уникального мемориального сооружения, аналогов которому в мире нет. Зеленый пояс Славы – так называется череда монументов героическим защитникам города на Неве, который протянулся вокруг Петербурга на 200 километров, обозначив собой рубежи битвы за Ленинград.

Первые памятники будущего комплекса появились на линии обороны города еще в 1944-1945 гг. Некоторые из них были изготовлены из дерева и до настоящего времени не сохранились. Первым мемориальным сооружением «Зеленого пояса», сохранившимся до наших дней, стала стела между Лигово и Сосновой поляной, изготовленная В.А. Петровым по проекту архитектора К.Л. Иогансена в 1944г. В 1946г. теми же авторами был сооружен обелиск на Петергофском шоссе у развилки дорог на Красное Село и Петродворец. В настоящее время эти памятники входят в состав мемориала «Кировский вал».

23 июня 1956г. исполком Ленгорсовета принял постановление «О сооружении памятников и мемориальных досок, посвященных героической обороне Ленинграда в годы Великой Отечественной войны», в соответствии с которым был сооружен ряд монументов, впоследствии вошедших в состав мемориала «Зеленый пояс Славы Ленинграда».

Идея создания единого мемориального комплекса появилась в канун 20-летия Победы. 23 февраля 1965г. в газете «Смена» была опубликована статья поэта- фронтовика, участника обороны Ленинграда, М.Н. Дудина. От имени ветеранов войны и молодёжи он предложил создать на бывшем кольце обороны города кольцо из зелёных насаждений. «Пусть на месте кольца блокады вырастет вокруг Ленинграда зелёное кольцо мира, пусть оно обозначит на вечные времена своим зелёным шумом рубеж нашего мужества... Пусть каждый ленинградец, молодой и старый, долгом и честью сочтёт... посадить на смертельном рубеже дерево вечной жизни и памяти — это наш долг». Предложение встретило всенародную поддержку. Вдохновителями сооружения Зелёного пояса Славы стали партийная и комсомольская организации Ленинграда. Проект общей художественной композиции мемориального комплекса в короткий срок разработали сотрудники Архитектурно-планировочного управления Ленгорисполкома и первой мастерской института «Ленпроект» (1964-1967 гг., авторы общей планировки архитекторы Г. Н. Булдаков (руководитель), В. Л. Гайкович, М. А. Сементовская). Над созданием отдельных монументов трудились ведущие ленинградские архитекторы и скульпторы своего времени: С. Б. Сперанский, Б. А. Свинин, Г. Д. Ястребенецкий, А. Г. Дёма и др.



Среди архивных материалов удалось обнаружить альбом проектов памятников «Зеленый пояс по линии героической обороны Ленинграда» 1966г., содержащий как проекты самих памятников, так и общие планировочные схемы.<sup>1</sup>

Композиция Зелёного пояса Славы тесно связана с проектом развития пригородной лесопарковой зоны Ленинграда. Это позволило органически включить Зелёный пояс в общую систему новых садов и парков, которые предполагалось разбить вокруг города. Таким образом, создание грандиозного мемориала, закрепляющего линию фронта в дни блокады Ленинграда, рассматривается и как первая очередь строительства зелёных насаждений. Пояс Славы не получился сплошным зелёным кольцом. На севере - из-за больших лесных массивов и болот, по которым проходила линия обороны, на юге - потому, что там интенсивно разрослись сельскохозяйственные угодья и по ним явно нецелесообразно было закладывать зелёную полосу лесопосадок. В таких местах решили создать опорные пункты для мемориальных ансамблей.

Проект обсуждался в Союзе архитекторов и на страницах газет. Большую работу провёл штаб ордена Ленина Ленинградского военного округа. Он уточнил линию фронта во время войны, дислокацию частей, которые обороняли город и вели наступательные операции. Линия обороны Ленинграда в сентябре 1941 г. стала основой формирования Зелёного пояса Славы. В тот период эта линия тянулась от южного берега Финского залива, через станцию Лигово, посёлок Старо-Паново, на один километр южнее посёлка Пулков (Пулковских высот), вдоль Волхонского шоссе, пересекая Киевское шоссе. Затем - по левому берегу реки Кузьминки в месте пересечения её с шоссе Ленинград - Пушкин, севернее города Пушкина, севернее посёлка Ям-Ижора и южнее города Колпина, поднимаясь к посёлку Усть-Тосно. У посёлка Ивановское она подходила к Неве и по её правому берегу пролегла до Шлиссельбурга. Лишь в районе Дубровки фронт перемещался на захваченный фашистами левый берег, где защитники Ленинграда удерживали небольшой участок земли - легендарный Невский «пятачок». Дальше, по берегу Ладожского озера, - на посёлок Морье.

На севере - от северного берега Финского залива, вдоль Ржавой канавы, севернее города Сестрорецка, вдоль реки Сестры до Белоострова, далее - на север до пересечения с Верхне-Выборгским шоссе, в район Пасторовского озера. Потом через лесные массивы - до Лемболовских озёр. Затем по лесным территориям линия фронта выходила на берег Ладожского озера, севернее устья реки Авлоги. Это было большое кольцо обороны, опоясывавшее Ленинград.

<sup>1</sup> ЦГАЛИ СПб. Ф. Р-341. Оп. 5-2. Д. 138.

Существовало ещё одно кольцо - малое, так называемый Ораниенбаумский «пятачок» или Приморский плацдарм. Его рубеж проходил от Петергофа, вдоль Гостилицкого шоссе к деревне Порожки, затем лесами и болотами мимо озера Лубенское по речке Воронке до берега Финского залива в районе деревни Керново.

Вдоль большого и малого кольца намечалось создать Зелёный пояс Славы. Было решено также установить памятные знаки от Ленинграда до Ладоги, на сухопутной части Дороги жизни, по которой во время блокады в осаждённый город доставляли продовольствие и эвакуировали жителей на Большую землю.

Памятники Зеленого пояса Славы увековечивают не только передний край обороны города, но и места боев операции «Январский гром» по снятию блокады, вследствие чего расположены в ряде населенных пунктов, в 1941–1944 гг. находившихся под оккупацией, в частности - в Гостилицах. Часть объектов умышленно, в целях повышения эстетической выразительности, возводилась в некотором удалении от бывшей линии фронта, к примеру, мемориал "Пулковский рубеж" отстоит от неё приблизительно на 400 м.

Организаторами работ по сооружению «Зеленого пояса Славы» стали партийная и комсомольская организации Ленинграда, органы городского управления. Основа планировочной структуры «Зеленого пояса Славы» - исторический рубеж фронта, на котором в сентябре 1941 г. было остановлено наступление немецких и финских войск. Большая работа по уточнению линии фронта и мест дислокации войск провел штаб Ленинградского военного округа.

Проект пояса славы был разработан в 1958–1964 гг. работниками архитектурно-планировочного управления Исполкома Ленгорсовета и 1-й мастерской института «Ленпроект» (архитекторы Г.Н. Булдаков, В.Л. Гайкович и М.А. Сементовская). Главная роль в генеральном плане «Зеленого пояса Славы» отводилась монументальным архитектурным формам, которые в сочетании со скульптурой, памятными знаками, сохраненными или восстановленными оборонительными сооружениями и подлинными образцами воинской техники символизируют героизм защитников Ленинграда.

В 1965г. проекты мемориалов, разработанные на общественных началах ленинградскими архитекторами и скульпторами, были выставлены в Исполкоме Ленгорсовета, а в начале 1966 г. в Доме архитектора. Для реализации общего замысла «Зеленого пояса Славы» исполкомы Ленгорсовета и Леноблсовета приняли решение о шефстве исполкомов над своими участками в составе будущего мемориала. На местах будущих мемориалов были посажены первые деревья и установлены закладные камни.

Уже в мае 1965 г. были положены первые закладные камни мемориального комплекса. Тысячи ленинградцев разных возрастов и профессий, завершив свой рабочий день, безвозмездно трудились над сооружением монументов, высаживали деревья, кустарники, цветы. За каждым районом была закреплена территория для работ. На бывших рубежах обороны в 1965 г. на 18 участках было высажено 8 400 деревьев, 10 тысяч кустарников, 3200 м<sup>2</sup> газонов и цветников, построено 3600 м<sup>2</sup> дорожек и площадок, в местах будущих мемориалов были установлены закладные камни. Строительство первой очереди мемориального комплекса было завершено к 9 мая 1967 г. Вторая очередь завершена к 30-летию Победы. При этом некоторые памятники, включённые в «Пояс», были построены ещё в 1940-х гг.

Первыми памятниками мемориала стали несколько сооружений, установленных в конце войны в районе Лигово. В 1944 году там появилась стела (архитекторы К.Л. Иогансен и В.А. Петров). Ими же, чуть позже, в 1946 году, был создан обелиск на Петерговском шоссе, у развилки дорог на Красное Село и Петергоф. Высокий, семиметровый памятник украшен лавровыми венками. Надпись на памятнике гласит: «На этом рубеже 18 сентября 1941 года героические защитники Ленинграда остановили германские полчища и заняли несокрушимую оборону. 1941–1944 годы». Оба этих сооружения вошли в первое звено пояса под названием «Кировский вал». Сюда же входит памятник «Танк-победитель», который является как самостоятельным сооружением, так и частью общего ансамбля большого мемориала. На берегу Дудергофского канала установлен памятный знак со словами: «Здесь проходил передний край обороны Ленинграда в Великой Отечественной войне 1941–1945 годов». Сюда же включено воинское захоронение и стела в районе железнодорожной станции дачное, березовая аллея Славы из 900 деревьев на улице Авангардной и обелиск на месте воинского кладбища у кинотеатра «Рубеж».

На 21-м километре Киевского шоссе, в память об оборонительных боях в 1944 году были установлены два мемориальных железобетонных пилона работы архитекторов К.Л. Иогансена и В.А. Петрова.

Величественный монумент «Штурм» возвышается на месте старого земляного укрепления в поселке Ям-Ижора. В 1944 году была воздвигнута семиметровая бетонная стела, декорированная орденом Отечественной войны (архитектор Я.М. Зеленый). В 1957 появилась вторая часть мемориала – обелиск «Воинам 55-й армии» на 29 километре Московского шоссе. Архитектор – М. К. Мельникова.

На развилке дороги Пушкин – Колпино стоит монумент «Непокоренные», который также входит в Зеленый пояс Славы. Бетонная белая стела (архитекторы Н. Н. Карасев и Е. Д. Бычков) с изображением атакующего бойца воздвигнута в 1965 году.

В створе улицы Стойкости в 1966 году установили гранитную стелу по проекту архитектора С.Г. Майофиса. На памятнике надпись: «Передний край обороны Ленинграда. 1941–1944 гг. Бессмертны в памяти народа имена защитников города Ленана».

На берегу реки Кузьминки, на окраине Пушкина, высится памятник стела «Ополченцы», напоминающая развернутое боевое знамя, - еще один из элементов пояса Славы. В верхней части монумента – красная звезда, внизу высечен в камне барельеф – ополченцы. Памятник сооружен в 1966 году. Авторы проекта – скульпторы Е. В. Черкасов и И.А. Сыроежкин, а также группа архитекторов.

Одним из важных частей пояса Славы является монументальная композиция «Пулковский рубеж», установленная в 1967 году на двадцатом километре Киевского шоссе, на южном склоне Пулковских высот. Красивым мозаичным панно вытянулась на 34 метра мемориальная стела сооружения. На панно изображены важные моменты истории обороны Пулкова: формирование народного ополчения, строительство оборонительных укреплений, работа промышленности, отражение налетов вражеской авиации, фронтовые сражения. Центральной частью общей картины служит фигура истощенной голодом женщины с ребенком – жертв блокады. Два боевых танка Т-34 несут вечный караул по бокам площадки перед стелой, а березовая аллея и бетонные противотанковые надолбы дополняют этот стройный архитектурный ансамбль.

Памятник «ижорский таран» построен в 1967 году колпинцами, по проекту архитектора Ю. В. Комарова на 29-м километре железной дороги Санкт-Петербург – Москва, в трех километрах южнее Колпина. Сооружение состоит из трех железобетонных вертикальных стоек, поддерживающих мощную горизонтальную балку – таран, острый конец которой направлен в сторону, где находились позиции врага, и указывает тот рубеж, на котором ополченцы остановили фашистов.

Зеленый пояс Славы возводился методом народной стройки, с участием отдельных граждан и крупнейших организаций Ленинграда. К работам были привлечены коллективы промышленных предприятий, учебных заведений, воинские части. Строительство первой очереди «Зеленого пояса Славы» завершили к 9 мая 1967 г. В конце 1960-х первой половине 1970-х гг. строительство комплекса продолжалось.

Вторая очередь была завершена к 1975 г - тридцатилетию Победы. К этому времени на бывшей линии фронта было установлено свыше 80 памятников, объединенных в крупные

мемориальные комплексы. Вдоль железнодорожной ветки от Финляндского вокзала до Ладоги и вдоль шоссе установлено более 100 памятных километровых столбов с надписью «Дорога жизни». На пьедесталы и специальные насыпные холмы водружены танки, орудия и поднятые со дна Ладожского озера грузовые автомобили. В качестве самостоятельных элементов в состав «Зеленого пояса Славы» включены братские воинские кладбища и захоронения, здания и сооружения, отмеченные мемориальными досками. Парки, мемориальные аллеи, скверы соединили рассредоточенные на больших расстояниях мемориалы в единый художественный организм. Строительство «Зеленого пояса Славы» продолжалось во второй половине 1970-х — первой половине 1980-х годов. В этот период совершенствовались уже построенные и создавались новые мемориалы, благоустраивалась прилегающая территория.<sup>2</sup>

9 мая 1975 г. в Ленинграде на площади Победы был открыт монумент, посвященный героическим защитникам города в Великой Отечественной войне. Он стал венцом всего Зелёного пояса Славы. Эта площадь во время войны находилась в прифронтовой полосе. Отсюда начиналась дорога к Пулкову — южному форпосту Ленинграда. По этому пути летом 1941 г. навстречу врагу шагали воины Красной Армии и полки народного ополчения. В 1945-м здесь была воздвигнута временная триумфальная арка, под которой прошли советские воины-победители.

В качестве самостоятельных элементов в «Зеленый пояс Славы» вошли братские могилы и захоронения, здания и сооружения (в том числе блиндажи, доты), образцы боевой техники, установленные на местах сражений. В 1975 г. весь комплекс «Зеленого пояса Славы» был принят под охрану государства как памятник республиканского значения на основании Постановления совета министров РСФСР от 04.12.1974 г. № 624. Во второй половине 1970-х - первой половине 1980-х реконструировались уже построенные мемориалы, сооружались новые, благоустраивалась прилегающая территория с высадкой зеленых насаждений.

Главным архитектором Ленинграда Г. Н. Булдаковым и главным художником В. А. Петровым была разработана генеральный план озеленения всех мемориальных комплексов «Зеленого пояса Славы». К работе привлекались авторы проектов памятников, специалисты по ландшафтной архитектуре, ботаники, дендрологи. Согласно разработанному генеральному плану, все памятники планировалось соединить туристскими маршрутами и тропами, проходящими по существующим лесным массивам и паркам. В 1985 г. была создана инициативная группа, возглавляемая профессором Ковальчуком и начальником

<sup>2</sup> Гусаров А. Ю. Памятники воинской славы Петербурга. — СПб.: Паритет, 2010. С 320–321

ГИОП К.И. Качиной. Группа неоднократно выезжала к памятникам Зеленого пояса для осмотра и оценки их старения, были разработаны специальные указатели для проезда к мемориальным комплексам, однако в начале 1990-х годов данный проект не был реализован.

В 2001 на основании Постановления Правительства РФ от 10.07.2001 г. № 527 памятники, входящие в состав «Зеленого пояса Славы» и расположенные на территории Санкт-Петербурга взяты под государственную охрану как объекты культурного наследия федерального значения. Всего на территории Санкт-Петербурга, согласно указанному постановлению Правительства РФ, расположено 12 мемориальных комплексов. Еще 3 объекта находятся под охраной на основании Постановления совета министров РСФСР от 04.12.1974 г. № 624.

В настоящее время общая протяженность «Зеленого пояса Славы» свыше 200 км. Он подразделяется на отдельные участки: Большое блокадное кольцо, Малое блокадное кольцо (Ораниенбаумский плацдарм) и Дорогу жизни. Большое кольцо проходит от Урицка, Пулковских высот, Колпино, Кировска, западного берега Ладожского озера, Васкелова, Лемболова, Белоострова и далее вдоль северного побережья Финского залива до Санкт-Петербурга. Большое кольцо проходит от Урицка, Пулковских высот, Колпино, Кировска, западного берега Ладожского озера, Васкелова, Лемболова, Белоострова и далее вдоль северного побережья Финского залива до Санкт-Петербурга. Малое блокадное кольцо включает южный берег Финского залива от Петергофа через Ломоносов, Большую Ижору до деревни Корнево и далее через Порожки к Петергофу. На бывшей линии фронта расположено свыше 80 памятников, обелисков, стел и других сооружений, объединённых в мемориальные комплексы.

В состав «Зеленого пояса Славы» входят следующие сооружения, мемориал «Атака», памятник «Безымянная высота», мемориал ««Белый Остров», мемориал «Берег мужественных», мемориал «Гостилицкий», мемориал «Дальний рубеж», мемориал «Ижорский таран», монумент «Катюша», мемориал «Кировский вал», мемориал «Кронштадтский», мемориальный комплекс «Лемболовская твердыня», Стела на месте гибели лётчиков, повторивших в июле 1942 г. подвиг Н. Гастелло, мемориальный комплекс «Невский порог», мемориальный комплекс «Невский пятачок», мемориал «Непокорённые», мемориал «Ополченцы», мемориальный комплекс «Приморский», мемориал «Переправа», мемориал «Прорыв», мемориал «Пулковский рубеж», мемориальный комплекс «Разорванное кольцо», мемориал «Рубежный камень», мемориал «Румболовская гора», памятник «Сад мира», мемориал «Сестра», памятник «Стальной путь», Триумфальные пилоны,



мемориальный комплекс «Цветок Жизни», мемориал «Штурм», мемориал «Якорь», мемориал «Январский гром».

Символическим центром «Зелёного пояса Славы» является монумент «Героическим защитникам Ленинграда» на площади Победы.

В 2013г. ООО «Строй-Эксперт» были проведены работы по составлению паспортов объектов культурного наследия, входящих в состав мемориального комплекса «Зеленый пояс Славы».

### **Дорога жизни.**

#### Исторические события, связанные с созданием мемориала.

22 ноября 1941 г. началось автомобильное движение по Военно-автомобильной дороге № 101, связавшей по льду Ладожского озера блокированный Ленинград с восточным берегом – «Большой землёй». Учитывая большое стратегическое значение перевозок, осуществляемых по дороге в тяжёлый период блокадной зимы 1941–1942 гг., ледовая трасса вошла в историю как легендарная «Дорога жизни».

С захватом немецко-фашистскими войсками 8 сентября 1941 г. Шлиссельбурга сухопутное сообщение Ленинграда со страной было прервано. Единственным путём продовольственного снабжения Ленинграда, а также материально-технического обеспечения войск Ленинградского фронта и Балтийского флота оставалось Ладожское озеро. 30 августа 1941 г. ГКО СССР издал постановление № 604 «О транспортировке грузов для Ленинграда». 12 сентября 1941 г. на западный берег, к Осиновецкому маяку, прибыл первый конвой судов с продовольствием и боеприпасами – было положено начало водному сообщению Ленинграда с «Большой землёй», которое продолжалось до 15 ноября.

В октябре с приближением холодов началась подготовка к организации транспортного сообщения по льду Ладожского озера. Подготовительными работами занимался автодорожный отдел Управления тыла Ленинградского фронта под руководством военного инженера 1-го ранга В. Г. Монахова. Специалисты собирали и анализировали информацию о ледовом режиме бухты, результаты наблюдений за погодными и климатическими особенностями этого района, в том числе полученные в начале XX в. наблюдателями маяков. Активно использовались данные о структуре и свойствах льда пресноводных водоёмов, об его упругости, а также о грузоподъёмности слоёв ледяного покрова, полученные до войны советскими учёными. Для решения частных вопросов были привлечены Гидрологический, Дорожный институты, Институт Коммунального хозяйства и др. В работе принимали личное участие основоположник отечественной дорожной науки профессор Н. Н. Иванов (1888–1977), метеоролог и гидролог профессор С. А. Советов (1873–1942).

С 12 по 18 ноября пешими группами и на автомобилях производилась разведка ледовой обстановки. Установили, что наилучшим маршрутом является: деревня Коккорево – банка Астречье – острова Зеленцы – село Кобона. 19 ноября Военный Совет Ленинградского фронта издал постановление № 00410 «О доставке продовольствия в Ленинград через Ладожское озеро и о производстве пищевой целлюлозы». Постановление обязывало «начальника тыла Ленинградского фронта тов. Лагунова, председателя исполкома Ленгорсовета депутатов трудящихся т. Попкова и генерал-майора т. Шилова подготовить транспорт, горючее и продовольственные грузы к перевозкам с таким расчётом, чтобы с момента открытия дороги по озеру перевозить из Кобоны в Осиновец не менее 100 т продовольственных грузов в сутки». В этот же день был издан Приказ командующего Ленинградским фронтом № 00172 «Об организации автотракторной дороги через Ладожское озеро», согласно которому с 22 ноября должно было начаться движение гужевых колонн, а с 25 ноября – автомобилей. Общая протяжённость ледовой дороги составила 30 км.

Раньше запланированных сроков, 20 ноября, когда толщина льда была всего 180 мм, из деревни Коккорево к деревне Кобона отправился за продовольствием первый конно-санный обоз, насчитывавший 350 подвод. К утру 21 ноября он вернулся обратно на западный берег, в Осиновец, доставив 63 т муки. Вечером 21 ноября к деревне Кобона отправилась пробная автомобильная колонна 389-го отдельного автотранспортного батальона из 10 автомобилей ГАЗ-АА под командованием старшего лейтенанта Е. А. Бирюковича, доставившая 10 т муки. Вечером 22 ноября совершила рейс автоколонна из 60 автомобилей под руководством командира батальона майора В. А. Порчунова. Чтобы увеличить перевозки грузов и не допустить провала машин под лёд, к грузовикам прикрепляли на буксире сани.

С захватом немецко-фашистскими войсками 8 ноября Тихвина и выходом противника к станции Войбокало советское командование было вынуждено перенести перевалочные базы снабжения на станции Заборье и Подборовье, которые находились более чем за 300 км от восточного берега Ладожского озера. 24 ноября решением Военного совета Ленинградского фронта от Заборья до Кобоны началось строительство Военно-автомобильной дороги № 102. 7 декабря ледовая дорога через Ладожское озеро (ВАД-101) на правах участка была подчинена начальнику ВАД-102 генералу А. М. Шилову.

После освобождения 9 декабря советскими войсками Тихвина перевалочные базы были перенесены в город, и общая протяжённость Военно-автомобильной дороги с 308 км сократилась до 180 км. 22 февраля 1942 г. начальник ледовой дороги капитан 2-го ранга М. А. Нефёдов был назначен заместителем генерала А. М. Шилова. Управление ВАД-101 было переименовано в ледовый участок Военно-автомобильной дороги № 102.

Ледовая дорога подвергалась систематическим ударам немецких ВВС, обстрелам из тяжёлой артиллерии и атакам вражеских десантов. Успешное противодействие им оказывали средства ПВО Ленинградского фронта, Балтийского флота и Ладожской военной флотилии. Оборону ледовой дороги держали 8-я, 23-я и 54-я армии.

Движение по ледовой трассе прекратилось 24 апреля 1942 г. За первую блокадную зиму 1941–1942 гг. в Ленинград была доставлена 361 тыс. т грузов, в том числе 262 тыс. т продовольствия, а также эвакуировано из города 550 тыс. человек. Ледовая трасса продолжила действовать и зимой 1942–1943 гг. Общее количество грузов, перевезённых в Ленинград по «Дороге жизни» за весь период, составило свыше 1 млн. 615 тыс. т. Эвакуировано из блокадного города было около 1 млн. 376 тыс. человек.

На шоссе А128 «Санкт-Петербург – Морье» во Всеволожском районе Ленинградской области, которое проходит по историческому участку «Дороги жизни» из Ленинграда до берега Ладоги, установлены мемориальные сооружения, посвящённые её героической истории. С 1968 г. в посёлке при станции Ладожское Озеро действует музей «Дорога жизни», а в деревне Кобона с 1980 г. – музей «Кобона: Дорога жизни».<sup>3</sup>

### Мемориал

Шоссе А128 Санкт-Петербург — Морье во Всеволожском районе повторяет сухопутный участок дороги из Ленинграда до Ладоги, вдоль него расположены памятники, посвящённые Дороге жизни.

Всего на Дороге жизни установлено 7 монументов, 46 памятных столбов вдоль шоссе и 56 столбов вдоль железной дороги. Все эти сооружения входят в Зелёный пояс Славы. Существуют также и другие мемориальные сооружения. Постановлением Совета Министров РСФСР № 624 от 4 декабря 1974 года расположенные на дороге от станции Ржевка до маяка Осиновец части мемориала в память обороны Ленинграда в 1941—1944 гг. «Зелёный пояс Славы» — 43 километровых столба на Дороге жизни, признаны памятниками истории.

Каждый километр дороги отмечен памятной стелой белого цвета. Номер один, вернее первая стала с нулевым километром, начинается на Ржевке, и тянутся памятные блокадные версты до Ладожского озера.

Первым монументом Дороги жизни стал памятник детям, погибшим в годы блокады, - «Цветок жизни». Большой мемориальный комплекс устроен на 3-м километре дороги, по проект архитекторов А.Д. Левенкова и П.И. Мельникова. Центральным его сооружением

<sup>3</sup> Федеральное государственное бюджетное учреждение «Президентская библиотека имени Б.Н. Ельцина». День в истории. 22 ноября 1941 началось автомобильное движение по легендарной ледовой трассе – «дороге жизни». <https://www.prilib.ru/history/1925740>

стала бетонная ромашка высотой пятнадцать метров, растущая из небольшого возвышения. Перед памятником – мемориальная стела. Памятник «Цветок жизни» был торжественно открыт 28 октября 1968 года, аллея Дружбы посажена в 1970 году, а Траурный курган «Дневник Тани Савичевой» построили спустя пять лет.

Стоит отметить, что фактически первым сооружением мемориала «Дорога жизни» является памятный знак на Финляндском вокзале в Санкт-Петербурге. Большой деревянный православный крест установлен в память железнодорожников, работавших на Дороге жизни и погибших в Великую Отечественную войну. Пятиметровый крест с шестью иконами на лицевой стороне был открыт 17 июня 2000 года около платформы № 5 направления на Ладожское озеро. Несколько одинаковых монументов расположены в районе Ржевка-пороховые, которые обозначают «Ржевский блокадный коридор», - маршрут движения автотранспортных колонн по территории города. А на втором километре установлен монумент регулировщицам. На бетонной стеле в виде уходящей вдаль дороги несутся полуторки с продуктами для голодного Ленинграда. На переднем плане – молодая девушка регулирует движение колонн. Памятник был торжественно открыт в 1988 году. Авторы сооружения – художник Я.И. Имранов и скульптор Б. А. Изборский.

На шестом километре в 1968 году установлен памятный знак «Балтийские крылья». Он посвящен военному аэродрому «Приютино», который там размещался. Основу монумента составляет врытое в землю хвостовое оперение самолета, с прикрепленной по центру эмблемой. На бетонной стеле, рядом с монументом, врезана поясняющая надпись. Автор памятника – А. Д. Левенков.

Второй мемориальный комплекс расположен уже в городе Всеволожске, на десятом километре Дороги жизни, у подножья горы, по наименованию которой назван второй памятник: «Румболовская гора». Композиция архитекторов П. Ф. Козлова и В.Н. Полухина достаточно проста – огромные зеленые листья дуба и лавра символизируют Жизнь и Славу, а маленький желудь – новая жизнь – органически дополняет эту общую картину. Памятник изготовлен из металла. Рядом с монументом стела.

Памятник сооружен в 1967 году при участии организаций Фрунзенского района. Монумент был отремонтирован в 2010 гг. и обновлено покрытие площадки перед ним. За несколько десятков метров перед горой, на перекрестке Дороги жизни с улицей Александровской установлена стела, которая предваряет памятник.

Не доезжая немного до деревни Романовка, можно увидеть кусок старой настоящей Дороги жизни. Три высокие стелы работы архитектора А. Д. Левенкова выполняют роль указателей, которые были установлены на всем протяжении пути.

Следующий памятник Дороги жизни называется «Катюша» и установлен он в районе деревни Корнево, на 17-м километре. Здесь в годы войны располагались части зенитной артиллерии, которые защищали Дорогу жизни от вражеской авиации. Пять 14-метровых стальных черных двутавровых балок, словно направляющие легендарной «катюши», изготовившиеся для залпового огня, вырываются из бетонного основания – они установлены под углом к горизонту и символизируют собой знаменитую грозную машину. Рядом стела с памятной надписью. Памятник установлен в 1967 году по проекту архитектора Л.В. Чулкевича, который во время войны командовал автоколонной и доставлял по этой трассе продовольствие и боеприпасы.

Последняя остановка перед ледовой дорогой – 40-й километр и памятник «Разорванное кольцо». Здесь машины выезжали на лед.

В поселке осинец, на берегу ладожского озера, открыт музей «дорога жизни», экспозиция музея, многочисленные фотографии, документы наглядно рассказывают об истории Дороги жизни. На открытой территории музея, рядом со зданием. Можно посмотреть на выставку различной техники.

Невдалеке от музея расположен самый высокий на Ладожском озере Осинецкий маяк, рядом с которым стоит памятная стела с фамилиями героев.

На железнодорожной станции «Ладожское озеро», второй этаж здания которой занимает блокадная экспозиция, установлен мемориальный паровоз ЭШ-4375. В годы войны такие машины возили грузы и пассажиров до Ладожского озера.

Следующее сооружение мемориала находится в поселке имени Морозова, названного так в честь революционного деятеля, народовольца Н. А. Морозова, который провел в заточении Шлиссельбургской крепости более 20 лет. Здесь, напротив крепости Орешек, на высоком берегу, высится исполинский обелиск, устремленный острой гранью к воде. На его цоколе – своеобразном начале переправы – установлены скрещенные якоря. Рядом с обелиском, на самом берегу Ладожского озера установлена стела на месте переправы.

Последнее большое сооружение Дороги жизни – мемориал «стальной путь», сооруженный в 1973 году на железнодорожной станции Петрокрепость. На гранитной стеле высотой 8 метров, выполненной по проекту скульптора Г.Д. Гликмана и архитектора И.Г. Явейна. Изображены барельефы железнодорожников и мемориальная надпись. Рядом поставлен на вечную стоянку паровоз, который в 1943 году доставил первый поезд на

Большую землю после прорыва блокады. На станции работает музей, посвященный истории этой части дороги жизни.<sup>4</sup>

<sup>4</sup> Гусаров А. Ю. Памятники воинской славы Петербурга. — СПб.: Паритет, 2010. С 320–321.



**«Памятное место, где захоронены советские воины, погибшие в 1941-1944 гг. и ленинградцы, погибшие при эвакуации в 1941-43 гг.»**

В октябре 1941 - в Ириновке разместили военно-морской госпиталь Ладужской флотилии. Сюда поступали моряки, защищавшие «Дорогу жизни», пострадавшие при бомбёжках автоколонн и гражданские, эвакуированные из осажденного Ленинграда.

Зима 1941-1942 гг. - самое страшное время. Температура в палатах была -5...-7°C. Освещение представляло собой коптилки из гильз. Запас медикаментов составлял всего 23 процента от нормы. Врачи готовили хвойный отвар, чтобы бороться с цингой, а вместо гипса использовали самодельные шины из дерева. 15 января 1942 года произошло прямое попадание авиабомбы в палату госпиталя — погибло 87 девушек из 48-го медико-санитарного батальона и 12-й инженерно-сапёрной бригады. В марте 1942 года Всеволожская больница развернула стационар для больных дистрофией. Сюда везли обессиленных ленинградцев, особенно детей.

Из архивного отчета за 1944 год: «За полгода в терапевтическом отделении пролечено 209 человек, в хирургическом — 118. Проведено 220 операций, 32 переливания крови. В родильном отделении принято 119 родов, в том числе 7 преждевременных». Медики работали при свете коптилок, без достаточного количества медикаментов. Главврач Николай Иськов лично добивался, чтобы больным выдавали 100 кг муки в месяц для диетического хлеба.

В 1945 году в отчёте о разрушениях значилось: «2548 домов уничтожено, 19 конюшен, 3 школы». Но больница выжила. Уже в 1944 здесь открыли рентген-кабинет, а в 1945 начали восстанавливать здание.

По документам ЦГА СПб (фонд Р-92), через госпиталь прошло 12 417 человек, из которых 1 503 умерли от ран и истощения. Умерших хоронили в двух местах: у госпиталя (современный мемориал) — преимущественно военнослужащие. На старом Ириновском кладбище (в 500 м к северо-западу) — гражданские лица и часть медперсонала.

В послевоенные годы (1944–1955) поисковые отряды 56-й стрелковой дивизии провели эксгумацию и идентификацию останков. В 1955 году по решению Всеволожского райисполкома №187 территория площадью 0,24 га была огорожена, установлен временный обелиск и известняковые плиты с 647 фамилиями.

Следующий этап – масштабная реконструкция к 40-летию Победы 1983-1985 годов. Останки со старого кладбища были перенесены в братскую могилу у шоссе. Был установлен мемориал – кирпичная стена длиной 39 метров с 22 плитами из мрамора, на которых выбиты имена.

Данная информация подтверждается учетной карточкой воинского захоронения, в которой указано, что надгробие изготовлено из красного молотого кирпича к 40-летию со дня победы в 1985 году. В карточке так же указаны размеры захоронения: ширина - 2м, длина 64 м. Ограждения не период составления карточки (1993 год) нет, требуется косметический ремонт. Количество захороненных 419 человек. Над захоронением шефствует В/Ч 03209 П/О Грибное.

На фотографии, сделанной до 1993 года, присутствуют три гранитных отдельно стоящих стелы, а также бетонная стела-стена. Вероятно, они тоже были установлены в 1985 году. Точное количество мраморных мемориальных табличек установить по фотографиям не представляется возможным, предположительно 12 (справа) и 13 (слева) - по сторонам и одна центральная.



Рис. 1. «Памятное место, где захоронены советские воины, погибшие в 1941-1944 гг. и ленинградцы, погибшие при эвакуации в 1941-43 гг.». Фото до 1993 года. Источник: учетная карточка захоронения от 20 августа 1993 года.

В 2008-2010-х годах реализовывалась программа «Дорога жизни — дорога памяти», в рамках которой, ремонтировались памятники. Вероятно «Памятное место, где захоронены советские воины, погибшие в 1941-1944 гг. и ленинградцы, погибшие при эвакуации в 1941-43 гг.» тоже подвергалась ремонтам. В открытых источниках обнаружены не датированные фотографии, на которых присутствуют еще мраморные мемориальные таблички, точно утверждать можно только то, что это фото были сделаны до 2014 года.



Рис. 2. «Памятное место, где захоронены советские воины, погибшие в 1941-1944 гг. и ленинградцы, погибшие при эвакуации в 1941-43 гг.». Фото не датировано (до 2014 года).

Источник: <https://pohoronka.ru/forum/vsevolozhskij/67201-d-irinovka-brkladbishche>

Точное количество мраморных мемориальных табличек установить по фотографиям не представляется возможным, предположительно 12 (справа) и 13 (слева) - по сторонам и одна центральная.

На фотографиях 2014 года явно видно, что поверх мраморных табличек установлены новые – черный полированный диабаз. Количество табличек: 27, симметрично по 13 с каждой стороны и одна центральная. Исходя из изменения количества мемориальных табличек можно сделать вывод, что количество погибших уточнялось и некоторые фамилии были добавлены. Во всех источниках их количество отличается.



Рис. 3. «Памятное место, где захоронены советские воины, погибшие в 1941-1944 гг. и ленинградцы, погибшие при эвакуации в 1941-43 гг.». Источник: [Изоматериал: электронный ресурс]: [альбом фотографий] / фото В. Н. Гулякина. – Электронные графические данные.

Деревня Ириновка, Ленинградская область, 6 сентября 2014 года.

После 2014 на памятнике так же производились ремонты, о чем свидетельствует тот факт, что кирпичная стена снова была перекрашена в красный цвет.



Рис. 4. «Памятное место, где захоронены советские воины, погибшие в 1941-1944 гг. и ленинградцы, погибшие при эвакуации в 1941-43 гг.». Фото 2018 года. Источник:

<https://www.sgvavia.ru/forum/462-10762-1>

В послевоенные годы началась работа по увековечиванию памяти погибших. В 1955 году на месте захоронений установили временный обелиск с 647 фамилиями, а к 40-летию Победы (1985 год) мемориал реконструировали: возвели кирпичную стену длиной 39 метров с 22 мраморными плитами, куда перенесли останки с старого кладбища.

В последующие десятилетия мемориал неоднократно обновляли. В 2008-2010 годах, в рамках программы «Дорога жизни — дорога памяти», вероятно, проводились ремонтные работы. Наиболее заметные изменения произошли после 2014 года: старые мраморные таблички заменили на 27 новых — из черного полированного дибаза, а кирпичную стену снова перекрасили в красный цвет. Эти изменения свидетельствуют о постоянной работе по уточнению списков погибших и поддержанию памятника в достойном состоянии. Однако некоторые детали остаются неясными: точное количество плит в разные периоды, подробности реконструкций XXI века.

Сегодня Ириновский мемориал остается важным символом памяти о подвиге медиков и жертвах блокады. Его эволюция отражает стремление сохранить и уточнить историческую правду, чтобы ни одно имя не было забыто.



## Иконография



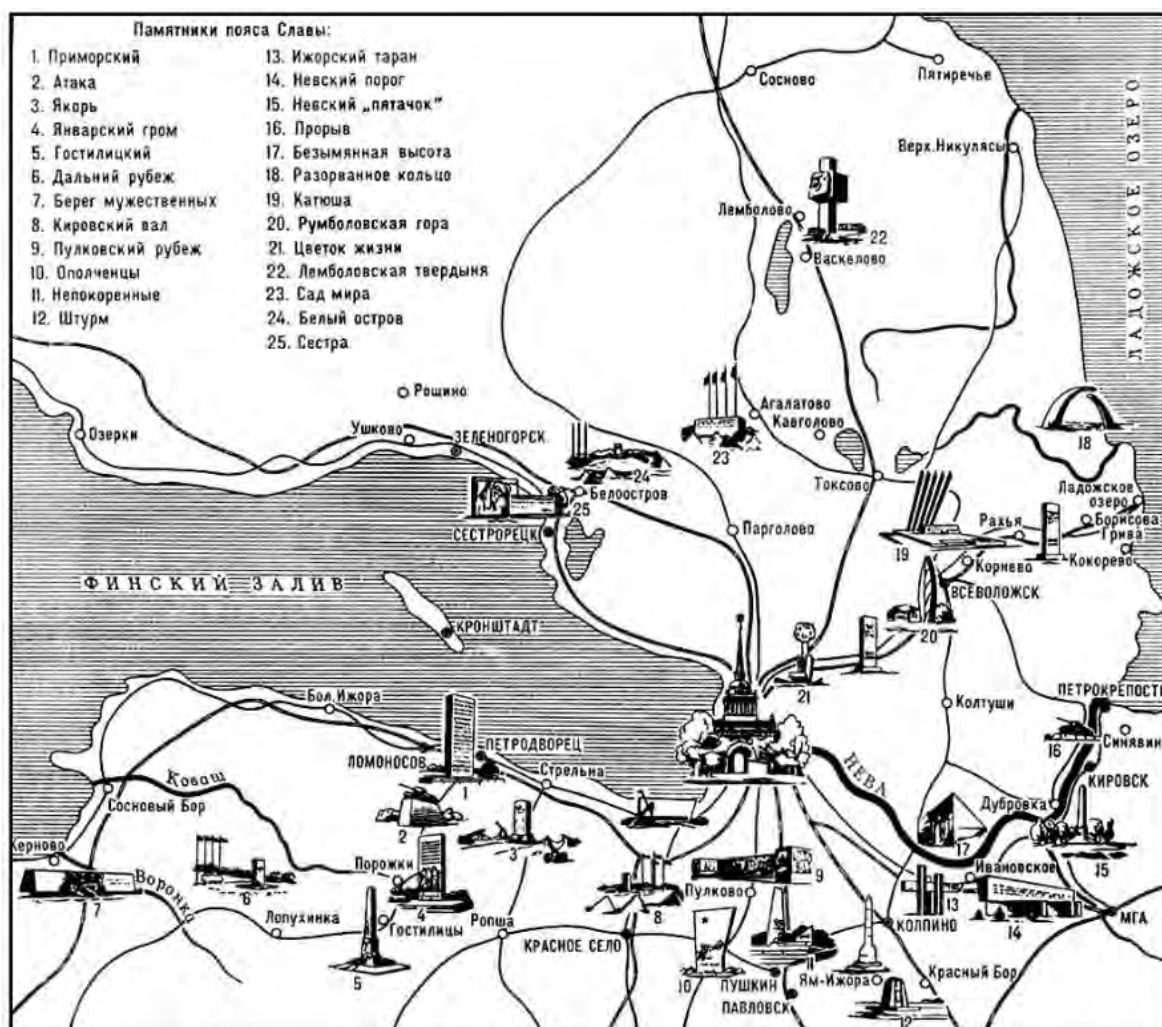
Илл. 1. План-схема Зеленого пояса Славы. Работы, выполненные в 1965 г. [opendata.mkrf.ru](http://opendata.mkrf.ru)



Илл. 2. Схема "Зеленый пояс Славы", 1969 г. [opendata.mkrf.ru](http://opendata.mkrf.ru)



Илл. 3. Лукьянов Ю.А. "Зеленый пояс славы", 1972 г.



Илл. 4. Памятники пояса Славы. Большая Советская Энциклопедия, 1973 г. booksite.ru





Илл. 5. Зеленый пояс Славы. В. И. Былинский, 1973 г.



Илл. 6. Зеленый пояс славы. 1975 г. [rpmuzei.org](http://rpmuzei.org)





Илл. 7. Зеленый пояс славы Ленинградской области. Схема 1975 года.

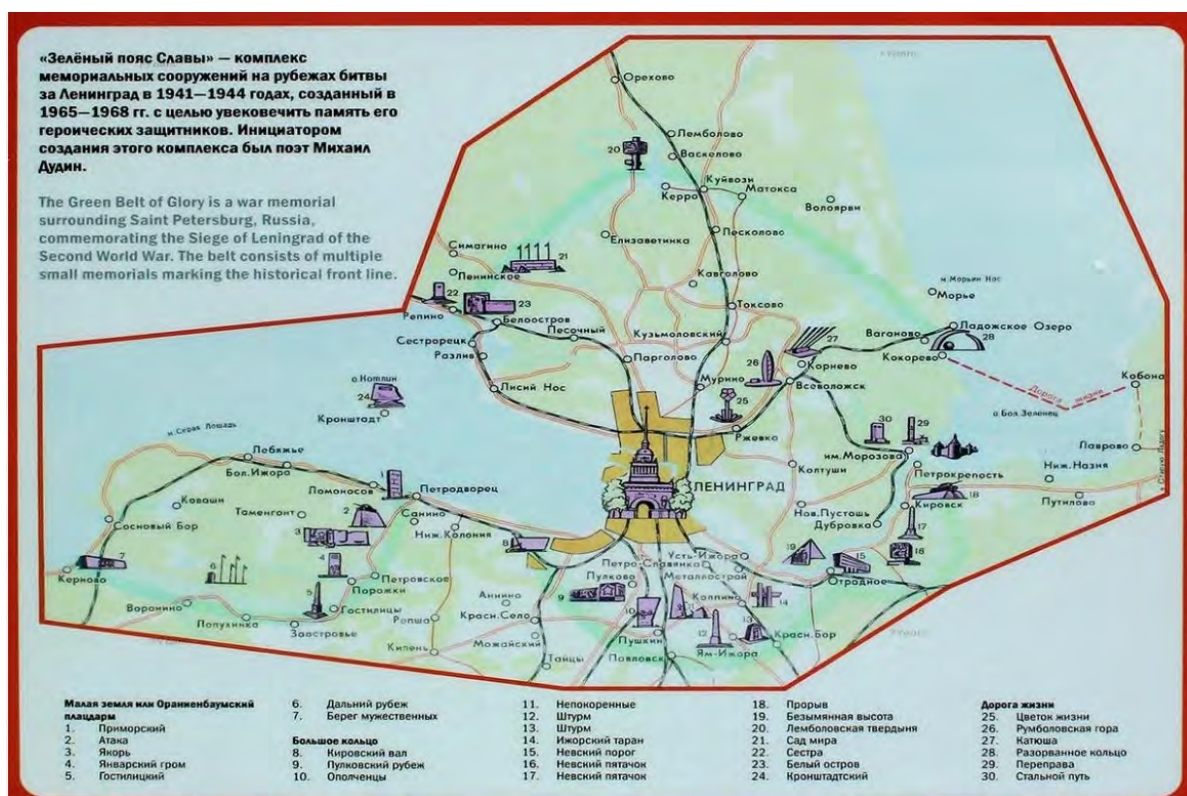


Илл. 8. Плакат Зеленый пояс Славы, 1975 г. художник Гесин С.Я. [opendata.mkrf.ru](http://opendata.mkrf.ru)





Илл. 9. Зеленый пояс славы. Схема. Источник: encllo.lenobl.ru



Илл. 10. Информ. стенд мемориала "Якорь" Фото 2021 г. Олега Еверзова









Илл. 13. Коммуникации блокированного Ленинграда. Перевозки ладожской флотилии.  
Схема.



Илл. 14. «Дорога жизни». Коммуникации блокированного Ленинграда. Перевозки  
Ладожской флотилии. Сентябрь 1941 – декабрь 1942 гг.



Илл. 15. Ленинград. Трасса жизни. (Художник В. В. Богаткин. 1942 г.)

БОГАТКИН Владимир Валерьянович (1922—1971),  
С 1943 года — художник Студии им. М. Б. Грекова  
ЛЕНИНГРАД. ТРАССА ЖИЗНИ

900 дней и ночей вражеской блокады, ежедневные обстрелы и бомбежки, голод, унесший сотни тысяч жизней, не сломили мужества и величия духа ленинградцев. Город-фронт, насыщенный простреливаемый немецкой дальноточной артиллерией, жил, боролся, творил. Ленинградские художники, поэты, артисты, композиторы создавали произведения, вошедшие в золотой фонд советской культуры.

Художником изображена знаменитая «Дорога жизни», которая шла по льду Ладожского озера и была единственным источником снабжения блокированного города-героя Ленинграда. С необыкновенным упорством, достойным бессмертной славы Ленинграда, сопротивлялась, поддерживалась и защищалась «дорога жизни», тонкой ниточкой связывавшая город-герой со страной.

Чтобы уменьшить потери при транспортировке грузов, обозы по льду Ладожского озера шли главным образом ночью. Но и ночью нельзя было избежать опасности. Все время висели в небе немецкие самолеты, которые бомбили машины, бомбили дорожку. Не утихали воздушные бои. По всей трассе виднелись сбитые самолеты. Через каждые 20—30 метров стояли регулировщики и постовые, которые направляли машины и помогали водителям выбираться из трещин и полыней. Люди обморожались, гибли, но не прекращалась работа необходимой ленинградцам трассы. Она спасала от голодной смерти жителей огромного города и его защитников.

В феврале 1943 года, когда удалось накопить необходимые боеприпасы, доставленные по «дороге жизни» с Большой земли, войны Ленинградского и Волховского фронтов с немцами прорвались навстречу друг другу и разомкнули кольцо вражеской блокады. «Дорога жизни» помогла Ленинграду не только выстоять, но и победить.

© «Изобразительное искусство». Москва, 1985  
4-611. 75 000. 3 в. 2127

ОТПРАВЛЯТЬ ПО ПОЧТЕ ТОЛЬКО В КОНВЕРТЕ

Илл. 16. Ленинград. Трасса жизни. (Художник В. В. Богаткин. 1942 г.).





Илл. 17. Въезд на ледовую трассу у деревни Коккорево. 1942.



Илл. 18. Ледовая трасса. Фото из открытых источников.



Илл. 19. Ледовая трасса. Фото из открытых источников.



Илл. 20. Ледовая трасса. Фото из открытых источников.





Илл. 21. Ледовая трасса. Фото из открытых источников.



Илл. 22. Закладка первого памятника на Дороге жизни. 1965 год. Фото из открытых источников.



Илл. 23. Закладка первого памятника на Дороге жизни. 1965 год. Фото из открытых источников.



Илл. 24. Закладка первого памятника на Дороге жизни. 1965 год. Фото из открытых источников.



Илл. 25. Маршрут вахты памяти ведущий по Ленинградской «Дороге жизни», 7 мая 1981. Вырезка из газеты (№ 106 (16856)). Из архивных источников.

46

УЧЕТНАЯ КАРТОЧКА  
воинского захоронения

1. Место и дата захоронения

2. Вид захоронения

3. Размеры захоронения и его состояние

4. Краткое описание памятника (надгробия) на захоронении

Внесено в 2  
в Единый Государственный реестр  
2000 г. 10.08.93

страна

номер карты

Ленинградская область, Всеволожский район, дер. ПРИНЮКА, 1941-1943 гг.  
Ириновское захоронение  
Братская могила  
Длина - 2м, ширина - 6м, ограждения нет, требуется косметический ремонт.  
Перезахоронение с Ириновского кладбища. Памятник изготовлен из красного кирпича. Изготовлен к 40 летию со дня Победы в 1985 году.

Илл. 26. «Памятное место, где захоронены советские воины, погибшие в 1941-1944 гг. и ленинградцы, погибшие при эвакуации в 1941-43 гг.». Учетная карточка захоронения от 20 августа 1993 года.



5. Количество захоронений:

Всего	По видам	
	известны	неизвестны
419 чел.	419 чел.	нет

6. Персональные сведения о захороненных

Nº п/п	Воинское звание	Фамилия, имя, отчество	Год рождения	Дата гибели или смерти	Место захоронения на карте, участке кладбища	Откуда перезахоронен
1						
2						
3						

7. Кто шефствует над захоронением В/П ОЗ209 П/О Гризнов

8. Фотографии захоронения

9. Схема расположения захоронения

10. Представитель Министерства обороны СССР

Представитель Военной прокуратуры

Глава администрации районного

самоуправления Подпись Королева ИИ

Место  
защиты

2 августа 1993 г.

Р. А. Б. Б. Б. Б. Б. Б. Б.

Илл. 27. «Памятное место, где захоронены советские воины, погибшие в 1941-1944 гг. и ленинградцы, погибшие при эвакуации в 1941-43 гг.». Учетная карточка захоронения от 20 августа 1993 года.

ИРИНОВСКОЕ						
п/п	Воинское звание	Фамилия, имя, отчество	Год рождения	Дата гибели или смерти	Место захоронения на кладбище, участие в боях	Откуда перезахоронен
1	2	3	4	5	6	7
1.		АЛЕКСЕЕВ Иван Алексеевич		26.4.44	Ириновское	
2. Кр-ц		АШЕНЕВ Петр Николаевич	1913	6.02.43	в/к Ириновское	Пос. № 5
3. Кр-ц		АЛУСНОВ Павел Васильевич		00.42	в/к Ириновское	хут. Козлово
4. Кр-ц		НАСИМЕН Александр Николаевич		1.06.42	в/к Ириновское	
5. Ряд.		ВАСИЛИН Михаил Иванович	1912	1942	с/м Ириновское	Козлово
6. Кр-ц		НАУМЕН А.С.		29.12.41	Ириновка	Катапово
7. Ряд.		МЕРЕСОВ Евгений Павлович		26.12.41	Ириновка	
8. Кр-ц		ВАСЮК Вера Игнатьевна		7.09.42	Ириновка	
9. Кр-ц		ВАСИЛ РАДОВ Леонид Иванович		1942	Ириновское	Козлово
10. Ряд.		ВАСИЛ РАДОВ Михаил Матвеевич		29.09.43	Ириновка	Пос. № 5
11. Ряд.		ВАСИЛ ЯНИН Василий Харитонович	1910	21.10.42	Ириновка	
12. Ряд.		ВАСИЛ Виттор Федорович		16.01.43	в/к Ириновское	
13. Ряд.		ВАСИЛ Виттор Васильевич	1900	24.09.43	в/к Ириновское	

Илл. 28. «Памятное место, где захоронены советские воины, погибшие в 1941-1944 гг. и ленинградцы, погибшие при эвакуации в 1941-43 гг.». Учетная карточка захоронения от 20 августа 1993 года.

ИРИНОВСКОЕ 2						
1	2	3	4	5	6	7
14. Кр-п	БОРОСОВ Семён Васильевич	1923	15.12.41	в/к Иринов- ка	Ваганово	
15. Кр-п	ГАНЬШИН Федор Николаевич	1904	23.07.42	Ириновское	Козлово	
16. Кр-п	ГОРИКОВ Алексей Николаевич	1912	29.01.43	Ириновка	Ваганово	
17. Кр-п	ГОРЦКОВ Георгий Васильевич		25.12.41	Ириновка	Ваганово	
18. Ряд.	ГРИГОРЬЕВ Александр Фролович			в/к Ириновка	Козлово	
19. Ст.с-т	ГУБАНОВ Василий Тимофеевич	1893	16.6.43	в/к. Ириновка		
20. Кр-п	ГУШЕВ Серафим Андреевич	1912	1942	о/м Ириновка	хут.Козлово	
21. Кр-п	ДАВЫДОВ Федор Петрович		02.42	о/м Ириновка	Козлово	
22. Ряд.	ЛАДЫН Константин Андреевич		13.11.42	Ириновское	Козлово	
23. Ряд.	ПРЕМИ Иван Алексеевич	1909	22.08.42	о/м Ириновка	Козлово	
24. Кр-п	ДАМИТРИЕВ Михаил Федорович	1910	13.4.42	Ириновка	Ваганово	
25. Кр-п	ДОКТОРОВ Иван Иванович	1910	16.12.41	Ириновка		
26. Кр-п	ДОБЫНИН Иван Михайлович	1896	11.01.42	Ириновка	Ваганово	
27. Ряд.	БГОРОВ Иван Егорович	1912	19.03.42	Ириновское	Козлово	
28. Ряд.	БГОРОВ Иван Егорович		29.09.41	Ириновка	хут.Козлово	

Илл. 29. «Памятное место, где захоронены советские воины, погибшие в 1941-1944 гг. и ленинградцы, погибшие при эвакуации в 1941-43 гг.». Учетная карточка захоронения от 20 августа 1993 года.



3

ИРИНОВСКОЕ

1	2	3	4	5	6	7
29. С-т	ЖИГАНОВ Петр Иванович	1913	7.06.42	О/м Иринов- ское	хут. Козлово	
30. Ряд.	ЗАБЫЛИН Николай Васильевич	1916	19.10.45	Ириновка		
31. Кр-п	ЗАХАРОВ Евгений Иванович	1927	30.03.45	О/м Ириновка		
32. Кр-п	ЗЕЛЕНИН Николай Николаевич		29.04.42	О/м Ириновское	Козлово	
33. Кр-п	ИВАНОВ Григорий Иванович	1899	17.12.41	Ириновка	Батагово	
34. Кр-п	ИЛЬИН Константин Петрович		19.02.42	О/м Ириновка	Козлово	
35. Гр. с-т	ИГНАТЬЕВ Данил Сергеевич		23.11.43	Ириновка	Козлово	
36. Ряд.	КАВОНИН Александр Семенович	1900	1942	Ириновка	Козлово	
37. Кр-п	КИНСЕЛОВ Тихон Симеонович	1898	12.08.42	Ириновка	Козлово	
38. Ряд.	КОМАРОВ Николай Ильич	1913	1942	Ириновка	Козлово	
39. Ряд.	КАЛАЧОВ Александр Тимофеевич	1899	27.07.42	О/м Ириновка	Козлово	
40. Кр-п	КАВИТЦОВ Василий Петрович	1904	28.02.42	Ириновка	Батагово	
41.	КАРАСОВ Михаил Иванович		1942	О/м Ириновка		
42. Ряд.	НАЛЬЧИН Василий Петрович		2.02.42	Ириновка	Батагово	
43. Кр-п	КОСЫХИН Александр Дмитриевич		26.02.42	Ириновка	Козлово	

Илл. 30. «Памятное место, где захоронены советские воины, погибшие в 1941-1944 гг. и ленинградцы, погибшие при эвакуации в 1941-43 гг.». Учетная карточка захоронения от 20 августа 1993 года.

4

ИРИНОВСКИЕ

1	2	3	4	5	6	7
44. Кр-п	КУЗНЕЦОВ Авраам Кузьмич		28.12.41	Ириновка	Батагово	
45.	КУЗНЕЦОВ Алексей Осипович		14.12.41	Ириновка	Батагово	
46. Кр-п	КУЗНЕЦОВ Константин Петрович	1904	12.41	Ириновка		
47.	КУРЬАКОВ		21.01.43	Ириновка	Батагово	
48. Ряд.	КУТНЕВ Игорь Корчадинович	1914	29.03.42	в/к Ириновское	Козлово	
49. Ст.л-т	ЛАШИН Степан Седорович	1909	29.01.43	Ириновка	Батагово	
50.	ЛЕБЕВ Василий Владимирович	1909	29.04.42	Ириновка	хут. Козлово	
51. Кр-п	ЛЕСНСКИЙ Иван Александрович	1905	28.12.41	Ириновка	Батагово	
52. Кр-п	ЛИЗУНОВ Иван Давыдович	1923	5.2.42	Ириновка	Б.Грибы	
53. Ряд.	ЛОДЫЖИН Александр Алексеевич		18.06.42	Ириновка		
54. Кр-п	ЛОПАКОВ Ворис Степанович	1914	2.03.42	Ириновка	Батагово	
55. Мл.с-т	ЛОДОВ Петр Иванович		13.08.43	в/к Ириновка	С-я рас. пос.	
56. Ряд.	ЛУКИН Василий Григорьевич	1914	16.02.42	Ириновка	Козлово	
57. Кр-п	ЛУКОНИН Иван Васильевич	1904	9.04.42	в/к Ириновка		
58. Кр-п	МАЕВ Владимир Александрович	1912	29.04.42	Ириновка		

Илл. 31. «Памятное место, где захоронены советские воины, погибшие в 1941-1944 гг. и ленинградцы, погибшие при эвакуации в 1941-43 гг.». Учетная карточка захоронения от 20 августа 1993 года.

5

ПРИЛОЖЕНИЕ

1	2	3	4	5	6	7
59. Кр-п	МАКАРОВ Федор Макарович	1910	4.04.42	Ириновка		
60. Кр-п	МАЛОХОВ Иван Иванович		29.12.41	Ириновка	Вагачово	
61. Кр-п	МАЛЫШОВ Тимофей Алексеевич	1910	22.02.42	в/м Ириновка	Вагачово	
62. Кр-п	МАШКОВ Сергей Иванович	1913	2.07.42	Ириновка	Коалово	
63. в/наемн.	МАРКОВ Михаил Александрович		19.2.43	Ириновка	Вагачово	
64. Ряд.	МАТРОСОВ Иван Григорьевич		12.02.42	Ириновка	Депсари	
65. гр. ряд.	МЕДВЕДЕВ Николай Иванович		28.11.42	Ириновка	Рахья	
66. Кр-п	МЕШЕНКОВ Павел Васильевич	1926	8.03.44	Ириновка		
67. Ряд.	МЕРИНОВ Алексей Филиппович	1921	03.42	с/м Ириновка		
68. Ряд.	МЕРИН Павел Васильевич	1905	04.42	с/м Ириновка	Коалово	
69. Ряд.	МОЛЧАНОВ Григорий Игнатьевич	1921	16.02.42	Ириновка		
70. Кр-п	МОСОВ Михаил Алексеевич	1912	10.05.42	с/м д. Ириновка		
71. Ряд.	МОТОРИН Константин Андреевич	1908	3.03.42	Ириновка	Вагачово	
72. Ряд.	МОЧАЛИН Андрей Артемович	1909	29.04.42	с/м Ириновка		
73. Кр-п	МУСОВ Гросим Михайлович		10.02.42	в/м Ириновка	Вагачово	

Илл. 32. «Памятное место, где захоронены советские воины, погибшие в 1941-1944 гг. и ленинградцы, погибшие при эвакуации в 1941-43 гг.». Учетная карточка захоронения от 20 августа 1993 года.

6

ИРИНОВСКОЕ						
1	2	3	4	5	6	7
74. Ряд.	ГЕВЗОРОВ Иван Константинович	1898	1.09.42	о/м Ириновка хут.Козлово		
75. Кр-ц	НИКИТИН Василий Иванович		20.04.42	о/м д.Ириновка		
76.Кр-ц	НОНИКОВ Владимир Семёнович		17.09.43	в/к Ириновка		
77.Кр-ц	НОНИКОВ Михаил Седорович	1913	15.06.43	Ириновка	Козлово	
78.Кр-ц	ОКУЛЬ Николай Николаевич	1927	28.02.45	д.Ириновка		
79.Кр-ц	ОСИПОВ Александр Александрович		29.07.42	Ириновское	Козлово	
80.Кр-ц	ОСИПОВ Николай Иванович	1914	18.12.41	Ириновка	Батагово	
81.Кр-ц	ОСИПОВ Петр Осипович		29.04.42	о/м Ириновка	Козлово	
82.Ряд.	ПАУТОВ Александр Иванович		4.07.42	о/м Ириновка	Козлово	
83.С-вт	ПЕТРОВ Александр Петрович	1905	27.04.42	о/м д.Ириновка		
84.С-т	ПЕТРОВ Василий Петрович		29.04.42	Ириновка		
85.Кр-ц	ПРЕДАНОВ Иван Антонович		19.02.42	кв.Ириновка	Б.Грива	
86.Кр-ц	ПОДКОВ Николай Иванович		14.12.41	Ириновка	Батагово	
87.Кр-ц	ПОСВЕННИКОВ Николай Иванович		25.3.42	Ириновка	Козлово	
88.Кр-ц	ПРОКОПОВ Василий Прокосевич	1903	12.06.42	о/м Ириновка	Козлово	

Илл. 33. «Памятное место, где захоронены советские воины, погибшие в 1941-1944 гг. и ленинградцы, погибшие при эвакуации в 1941-43 гг.». Учетная карточка захоронения от 20 августа 1993 года.



ИРИНОВКА						
1	2	3	4	5	6	7
89. Кр-ц	ПРУДИКОВ Сергей Седорович	1909	4.04.42	Ириновка	Ваганово	
90. Кр-ц	ПУТСКОВИЧ Николай Иванович	1904	00.42	Ириновка	Ваганово	
91. Кр-ц	РЕДКИН Иван Петрович		26.02.42	о/м Ириновка		
92. Кр-ц	РОМАНОВ Василий Степанович		4.03.42	о/м Ириновка	Козлово	
93. Кр-ц	РОМАНОВ Тимофей Антонович		1.12.41	д.Ириновка, гражд.кл.		
94. С-т	РОМАНОВ Борис Иосифович	1914	22.02.42	Ириновка	Козлово	
95. С-т	РУСАВКИН Степан Григорьевич	1919	26.02.42	д.Ириновка воин.кл-ц		
96. Кр-ц	САДЕНБЕВ Виктор Андреевич	1920	11.01.42	о/м Ириновка		
97. Матрос	САДОСНИКОВ Григорий Петрович	1914	4.04.42	о/м Ириновка	Козлово	
98. Мл. в-р	СЕМЕНОВ Иосиф Семенович	1902	03.42	Ириновка	хут.Козлово	
99. Кр-ц	СЕМЕНОВ Николай Иванович	1916	24.12.41	в кл.Ириновка		
100. Кр-ц	СИДОРОВ Алексей Григорьевич		27.07.42	Ириновка	хут.Козлово	
101. Ряд.	СИНИЦЫН Мирон Ильич	1898	8.07.42	Ириновка	хут.Козлово	
102. Кр-ц	СИТНИН Константин Михайлович	1918	9.03.42	в/к д.Ириновское		
103. Кр-ц	СКОРОВОДОТОВ Иосиф Иванович		29.12.41	Ириновка	Ваганово	

Илл. 34. «Памятное место, где захоронены советские воины, погибшие в 1941-1944 гг. и ленинградцы, погибшие при эвакуации в 1941-43 гг.». Учетная карточка захоронения от 20 августа 1993 года.



8

ИРИНОВСКИЕ						
1	2	3	4	5	6	7
104. Кр-п	СУХОВИ Иван Владимирович	1925	15.05.43	п.Ириновка		
105. Кр-п	СИМЯЧЕВ Дмитрий Петрович	1905	20.03.42	д.Ириновка	Бачаново	
106. Ряд.	СОСИПАТОВ Александр Александрович	1906	1941	Ириновка		
107. Кр-п	СОСИН Иван Федорович		11.07.42	о/м Ириновка	Козлово	
108. Ряд.	СИМЯЧЕНКО Илья Константинович		23.12.42	Ириновка	Козлово	
109. Кр-п	СПИРИДОНОВ Иван Спиридонович		22.08.42	Ириновка	Козлово	
110. Ряд.	СТЕПАНОВ Вячеслав Степанович		17.03.42	кв.Ириновка		
111. Кр-п	СУГОМЯН Александр Федорович		31.08.42	о/м Ириновка		
112. Кр-п	ТАИШЕНКОВ Иван Иванович	1907	31.01.42	Ириновка	Бачаново	
113. Кр-п	ТИШЕНОВ Иван Иванович	1908	02.42	Ириновка	Козлово	
114. Ст.с-т	ТРАПИН Илья Акимович	1905	16.05.42	в/к Ириновка	Бачаново	
115. Кр-п	ТУШИН Степан Сергеевич	1903	30.11.42	д.Ириновка		
116. Кр-п	ТУШЕНОВ Василий Васильевич	1910	22.04.42	в/к д.Ириновка		
117. Ст.с-т	СЫДОРОВ Иван Антонович		00.43	Ириновка	Козлово	

Илл. 35. «Памятное место, где захоронены советские воины, погибшие в 1941-1944 гг. и ленинградцы, погибшие при эвакуации в 1941-43 гг.». Учетная карточка захоронения от 20 августа 1993 года.

9

1	2	3	4	5	6	7
118. С-мт	СВЕТИЦКИЙ Исак Моисеевич	1897	14.04.42	в/к Ириновка Ваганово		
119. Кр-п	СВЕТЕНКОВ Александр Николаевич	1899	27.07.42	в/к Ириновка		
120. Кр-п	СВИНЦОВ Александр Сидорович	1910	26.04.42	о/м Ириновка Ваганово		
121. Кр-п	СВИНЦОВ Георгий Сергеевич	1923	1942	о/м Ириновка Козлово		
122. Кр-п	СОМН Николай Седорович		22.01.42	в/к Ириновка Ваганово		
123. Кр-п	СНИЗКО Тарас Семенович	1915	22.02.42	в/к Ириновка Ваганово		
124. Кр-п	СНАЙДОВИЧ Самуил	1885	23.01.43	Ириновка Ваганово		
125. Ряд.	СНАЙДОВИЧ Иван Николаевич	1906	15.02.42	о/м Ириновка Козлово		
126. Кр-п	СОНОВ Александр Иванович	1909	16.02.42	в/к Ириновка Ваганово		
127. Кр-п	СОНОВ Александр Иванович	1909	16.02.42	в/к Ириновка Ваганово		
128. Кр-п	СОНОВ Александр Иванович	1909	16.02.42	в/к Ириновка Ваганово		
129. Ряд.	СОНОВ Александр Иванович	1909	16.02.42	в/к Ириновка Ваганово		
130. в/тех- ник 2 р.	СОНОВ Александр Иванович	1909	16.02.42	в/к Ириновка Ваганово		
131. Кр-п	СОНОВ Александр Иванович	1909	16.02.42	в/к Ириновка Ваганово		
132. Кр-п	СОНОВ Александр Иванович	1909	16.02.42	в/к Ириновка Ваганово		

Илл. 36. «Памятное место, где захоронены советские воины, погибшие в 1941-1944 гг. и ленинградцы, погибшие при эвакуации в 1941-43 гг.». Учетная карточка захоронения от 20 августа 1993 года.

10

ИРИНОВКА						
1	2	3	4	5	6	7
133. Кр-н	ИРИНОВКА Антон Сергеевич		5.03.42	б/н	Ириновка Косово	
134. Кр-н	ИКОНИН Виктор Иванович		1.03.42	в/к	Ириновка Бачаново	
135. Кр-н	ИКОНИН Виктор Иванович		16.03.42	в/к	Ириновка Бачаново	
136. Кр-н	ИЕРКО Иван Абрамович	1918	19.02.42	в/к	Ириновка Бачаново	
<del>137. Кр-н</del>	<del>ИЕВОВ Виктор Иванович</del>	<del>1914</del>	<del>24.03.42</del>	<del>в/к</del>	<del>Ириновка Бачаново</del>	

Всего: 136 человек  
1-й батальон из списка.

ВСЕВОДСКИЙ ГОРВОИНСКОМ -  
ПОЛКОВНИК

/ИДРОВЦЕВ/

136  
 143  
 495

Илл. 37. «Памятное место, где захоронены советские воины, погибшие в 1941-1944 гг. и ленинградцы, погибшие при эвакуации в 1941-43 гг.». Учетная карточка захоронения от 20 августа 1993 года.

Дополнительный				ИРИНОВСКОЕ			
№ пп	Воинское звание	Фамилия имя отчество	№ пп	Воинское звание	Фамилия имя отчество		
1.		Абрамов ВА	41.		Васильев ПА		
2.		Агафонов АФ	42.		Ващенко ПН		
3.		Акимов ПД	43.		Витязев ЯА		
4.		Алексеев ПА	44.		Власов ЕМ		
5.		Андреев АВ	45.		Воробьев РИ		
6.		Анисимов ВС	46.		Васильева И		
7.		Андреев АВ	47.	кр-ц	Васильев ГВ		
8.		Астмобе КА	48.	ст. с-нт	Васильев ИВ		
9.		Ардашев ПС	49.	кр-ц	Витман НИ		
10.	ст-на I ст	Абрамов АИ	50.		Гагарин ЯР		
11.	кр-ц	Аксенов ДН	51.		Гармлин СА		
12.	кр-ц	Алексеев ВА	52.		Гавимитис ЯП		
13.	Ант	Антропов ЯА	53.		Германчук НЕ		
14.		Белянкин АВ	54.		Говоров АФ		
15.		Барулин ВИ	55.		Голубев ИИ		
16.		Батиров Г	56.		Горелов ФИ		
17.		Беленов ИА	57.		Горохов СС		
18.		Белоусов ИА	58.		Горский ВП		
19.		Белоусов ГГ	59.		Горшин АС		
20.		Беляков МИ	60.		Грисебовский ДИ		
21.		Богачев АВ	61.		Грищенко НВ		
22.		Бубнов НВ	62.		Гущин НИ		
23.		Бучаев Дмаконд	63.		Галкин ПИ		
24.		Бударин ИА	64.		Гиведун ИА		
25.		Булкин АА	65.	кр-ц	Гладышев ИС		
26.		Будин ИВ	66.	кр-ц	Глухов ДА		
27.		Баласин ИФ	67.		Голосков НИ		
28.		Бобнев ИИ	68.	кр-ц	Горянков ИА		
29.		Белоколозов СЕ	69.	кр-ц	Грибанов ИИ		
30.		Белов	70.		Дежницова Турде		
31.	кр-ц	Беляков ГФ	71.	Десятеренко АФ			
32.	мл. с-т	Буркица АФ	72.		Демасов ГИ		
33.		Бычков ГЯ	73.		Дементьев СП		
34.		Балагин АГ	74.		Демоев АИ		
35.		Бурячковский ТА	75.		Дмитриев НН		
36.		Бурзак ПТ	76.		Дроздов НС		
37.		Батрак ИГ	77.		Думенков ИВ		
38.		Васильев ВВ	78.		Думнев АА		
39.		Васильева Зоя	79.		Дмитриев СП		
40.		Васильков ЕМ	80.		Дедунков АИ		
			81.		Евдокимов АК		

Илл. 38. «Памятное место, где захоронены советские воины, погибшие в 1941-1944 гг. и ленинградцы, погибшие при эвакуации в 1941-43 гг.». Учетная карточка захоронения от 20 августа 1993 года.



-2-			12		
№ пп	Воинское звание	Фамилия Имя Отчество	№ пп	Воинское звание	Фамилия Имя Отчество
82.	Егоров АМ		122.		Красиков ИИ
83.		Елохов АИ	123.		Круносий ИГ
84.		Ермолаев ИГ	124.		Кузнецов ВФ
85.		Ермолаев	125.		Кузьмин ИА
86.		Ерофеев ЯЯ	126.		Куленов ТП
87.		Ероханов АП	127.		Куприн ИП
88.		Ефремов ИД	128.		Кустов ВИ
89.		Ефремов КА	129.		Кузнецова Н
90.		Елисеев СА	130. кр-ц		Киров ИВ
91.		Емильянов ВИ	131. кр-ц		Кисельников ФС
92.		Евстифеев ПС	132.		Козленко-Соколов АТ
93.		Ежов НМ	133.		Козлов ФК
94. кр-ц		Злобин НА	134. ст-с-нт		Комисаров ИФ
95. кр-ц		Захаркин АФ	135.		Кондратьев АИ
96.		Зыков ТФ	136. д-нт		Коновалов НГ
97.		Захаров Н	137.		Конопляников
98.		Забелин АА	138. кр-ц		Конюлов ИФ
99.		Захаров СФ	139. с-нт		Корзун АА
100.		Зырова Лена	140. кр-ц		Кочетов ВФ
101.		Зотов АП	141. кр-ц		Краснов ИИ
102.		Зуев ДП	142. с-нт		Кублов ИГ
103.		Иванов СИ	143.		Кудряшов ИД
104.		Иванова АС	144. кр-ц		Кузин ВК
105.		Игумнов ДФ	145. кр-ц		Кузьмин ФК
106.		Ильин ИГ	146. кр-ц		Махвартук КК
107.		Ильшенко ВГ	147.		Калинкин ВМ
108.		Иванова М	148.		Ковяков АЕ
109.		Изотопов ТФ	149.		Куницын СГ
110.		Ибрагимов Исмаил	150.		Калугин НА
111.		Иванов ЯФ	151.		Камышев АИ
112.		Игнатьев ИГ	152.		Кару АИ
113. кр-ц		Ильин ВЯ	153.		Кашин ВЯ
114.		Корнев СВ	154.		Кирилов ТС
115.		Коробков ИВ	155.		Кирсанов СВ
116.		Корохтин ИП	156.		Кламовик ВИ
117.		Костров ИИ	157.		Клочков АА
118.		Кочешков ИС	158.		Коваль НИ
119.		Кошкин СИ	159.		Кондратьев ИТ
120.		Кравец НП	160.		Коновалов ИИ
121.		Кранер ЛА	161.		Копытов ВИ
			162.		Корберг АА

Илл. 39. «Памятное место, где захоронены советские воины, погибшие в 1941-1944 гг. и ленинградцы, погибшие при эвакуации в 1941-43 гг.». Учетная карточка захоронения от 20 августа 1993 года.



-3-

13

№ пп	Воинское звание	Фамилия Имя Отчество	№ пп	Воинское звание	Фамилия Имя Отчество
163.		Коробовский ГВ	203.	ст. с-нт	Наумов ВВ
164.		Кононов ИИ	204.	кр-ц	Невский ИИ
165.		Катаев ВМ	205.	кр-ц	Нигаматулис М
166.		Михайлов АА	206.	кр-ц	Низамтинов Т
167.		Молодов СИ	207.	кр-ц	Николаев ГИ
168.		Морозов ИС	208.	кр-ц	Николаев ПМ
169.		Морозов МА	209.	кр-ц	Новиков ПИ
170.		Муратов НН	210.		Норик ИИ
171.		Мухин ПМ	211.		Овчиников ФВ
172.		Мысягин П	212.		Омелехин ИТ
173.		Мягкий СС	213.		Орлов ИС
174.	мл. л-нт	Макаров ВС	214.		Осипова ВВ
175.	кр-ц	Максимов АН	215.		Павлов СТ
176.	кр-ц	Малахов ФП	216.		Павловский ИИ
177.		Марков МП	217.		Петров АФ
178.		Мартынов ИИ	218.		Пешоха АИ
179.		Мельников СФ	219.		Павлушенко АК
180.	кр-ц	Михаев ПВ	220.		Пальчик ГФ
181.	кр-ц	Морозов АА	221.		Панов ВП
182.	с-нт	Мясников АН	222.		Парфенко ИД
183.	кр-ц	Мясников ИИ	223.		Парфенов НВ
184.		Маслов СН	224.		Петров ГВ
185.		Медведев ПИ	225.		Петров ИИ
186.		Минин ЕФ	226.		Петров ИИ
187.		Миронов ИИ	227.		Пичугин ПС
188.		Мальский ВА	228.	кр-ц	Павлов ВП
189.		Могосаев ИИ	229.	кр-ц	Павлов ИА
190.		Мельников СФ	230.	кр-ц	Панаместов ИС
191.		Миролюбов ГД	231.	кр-ц	Пеленейко АД
192.		Михайлов ИТ	232.	кр-ц	Переверзев ДИ
193.		Нагаев СА	233.	кр-ц	Петров ПА
194.		Носков ИВ	234.	кр-ц	Петров ФФ
195.		Нарсинева М	235.	кр-ц	Полярный СР
196.		Неменунин ПС	236.	ст. с-нт	Рожков ИИ Порошин АИ
197.		Немолов ИФ	237.		Постиков ИИ
198.		Николаев НВ	238.		Понаморец ГС
199.		Никифоров И	239.		Прокофьев ДИ
200.		Никифоров НВ	240.		Приников ВМ
201.		Никонов СА	241.		Птицын ИИ
202.		Надеев ВА	242.		Пузыня ИИ

Илл. 40. «Памятное место, где захоронены советские воины, погибшие в 1941-1944 гг. и ленинградцы, погибшие при эвакуации в 1941-43 гг.». Учетная карточка захоронения от 20 августа 1993 года.

№ пп	воинское звание Ф.И.О.	№ пп	воинское звание Ф.И.О.
243.	Пупков НА	283.	с-нт Сошин АГ
244.	Пленков ИИ	284.	Тимофеев АП
245.	Половников АТ	285.	Токаев АФ
246.	Покровская ИФ	286.	Трофименков ИФ
247.	Панаморев КВ	287.	Трофимов АС
248.	Попрацкий ТИ	288.	Тихомиров АП
249.	Рогова МИ	289.	Трофимов НА
250.	Рубинов МИ	290.	Трусакова ОИ
251.	Румянцев ПВ	291.	с-нт Толмачев ИИ
252.	Рябокова ТФ	292.	Трофимов ПС
253.	Савразов ВЯ	293.	Титов КИ
254.	Самсонов ИГ	294.	Трубочкин ФВ
255.	Самсонова РФ	295.	Трупицын СС
256.	Селиверстов ГЯ	296.	Удещев НД
257.	Силикин ВП	297.	Ульяновский ГФ
258.	Серебряков АИ	298.	Уткин АИ
259.	Сейдль ЗР	299.	Федотов ИП
260.	Сидоров СА	300.	Фетисев ВФ
261.	Силин СП	301.	Филиппов ИВ
262.	Смирнов АС	302.	Фокин ЕИ
263.	Смирнов ЛМ	303.	Федорова ГИ
264.	Смоголев СН	304.	Федосов ИС
265.	Соколутичев ИВ	305.	Филатов НА
266.	Соловьев ВС	306.	с-нт Федоров МИ
267.	Сорокин ПТ	307.	с-нт Фетисов СА
268.	Спасский АП	308.	с-нт Фирсов СС
269.	Спирьянов МП	309.	с-нт Фролов АВ
270.	Сториков ПФ	310.	с-нт Фурсов ВС
271.	Строков СП	311.	Хамулла СС
272.	Сунцов ИИ	312.	Ханидов НА
273.	Сущинин ПИ	313.	с-нт Хайбрахманов Ахат
274.	с-нт Сильченко ВК	314.	ст. с-нт Хатушнев ПП
275.	с-нт Смирнов НП	315.	Цехов ИВ
276.	с-нт Смирнов СН	316.	с-нт Царегородцев ИИ
277.	с-нт Смородин СН	317.	Черных НА
278.	с-нт Спиридонов МИ	318.	Чугунова БА
279.	с-нт Степанов ФА	319.	Червяков ИК
280.	с-нт Степанцева КА	320.	с-нт Чечерин ИЕ
281.	с-нт Стрышак ИИ	321.	ст. с-нт Чугинградский НП
282.	мл. с-нт Суханов ГИ	322.	с-нт Шаманов ЯА
		323.	Шеламков ИА

Илл. 41. «Памятное место, где захоронены советские воины, погибшие в 1941-1944 гг. и ленинградцы, погибшие при эвакуации в 1941-43 гг.». Учетная карточка захоронения от 20 августа 1993 года.

-5-

15

№ пп	Воинское звание	Ф.И.О.	№ пп	Воинское звание	Ф.И.О.
324.		Шеломинский АИ	364.	Якимов НЯ	
325.		Шеметук ЕН			
326.		Шумский ГИ			
327.		Шулятьев РИ			
328.		Шелованов ПС			
329.		Шилов ПИ			
330.	ряд.	Шедрина М		Всеволожский горвоенком	
331.		Шркин ВА		Полковник	/Федоровцев/
332.		Ямбарев ИК			
333.		ЯСКЕВИЧ РИ			
334.	кр-ц	Лешин ИИ			
335.	пофер	Лещуков ВА			
336.		Ласунов ИК			
337.		Логвилов ВТ			
338.		Ломовцев ЕИ			
339.		Лебедев АС			
340.		Леонов КА			
341.		Лозовский ИТ			
342.		Лукина ВИ			
343.		Ляполов НВ			
344.		Лукьянов МА			
345.		Дмитриев ИП			
346.		Кириков МИ			
347.		Чапкаленко ВА			
348.		Меркулова М			
349.		Цыганова М			
350.	ст. с-нт	Рожкин ПИ			
351.	кр-ц	Рудяк ГЯ			
352.	кр-ц	Рузавин РП			
353.		Абрамов ДИ			
354.		Юганов ЕС			
355.		кр-ц Еферов МЕ			
356.	кр-ц	Ехневич ВА			
357.		Шекотихин ФД			
358.		Иваненко ВФ			
359.		Рассалин ПГ			
360.		Резвинов ЛМ			
361.		Русинов СС			
362.		Щегамудинов Оми			
363.		Чебуриков НИ			

Илл. 42. «Памятное место, где захоронены советские воины, погибшие в 1941-1944 гг. и ленинградцы, погибшие при эвакуации в 1941-43 гг.». Учетная карточка захоронения от 20 августа 1993 года.





Илл. 44. «Памятное место, где захоронены советские воины, погибшие в 1941-1944 гг. и ленинградцы, погибшие при эвакуации в 1941-43 гг.». Фото из открытых источников не датировано (до 2014 года).



Илл. 45. «Памятное место, где захоронены советские воины, погибшие в 1941-1944 гг. и ленинградцы, погибшие при эвакуации в 1941-43 гг.». Фото из открытых источников не датировано (до 2014 года).





Рис. 46. «Памятное место, где захоронены советские воины, погибшие в 1941-1944 гг. и ленинградцы, погибшие при эвакуации в 1941-43 гг.». Фото из открытых источников не датировано (до 2014 года).



Рис. 47. «Памятное место, где захоронены советские воины, погибшие в 1941-1944 гг. и ленинградцы, погибшие при эвакуации в 1941-43 гг.». Фото из открытых источников не датировано (до 2014 года).



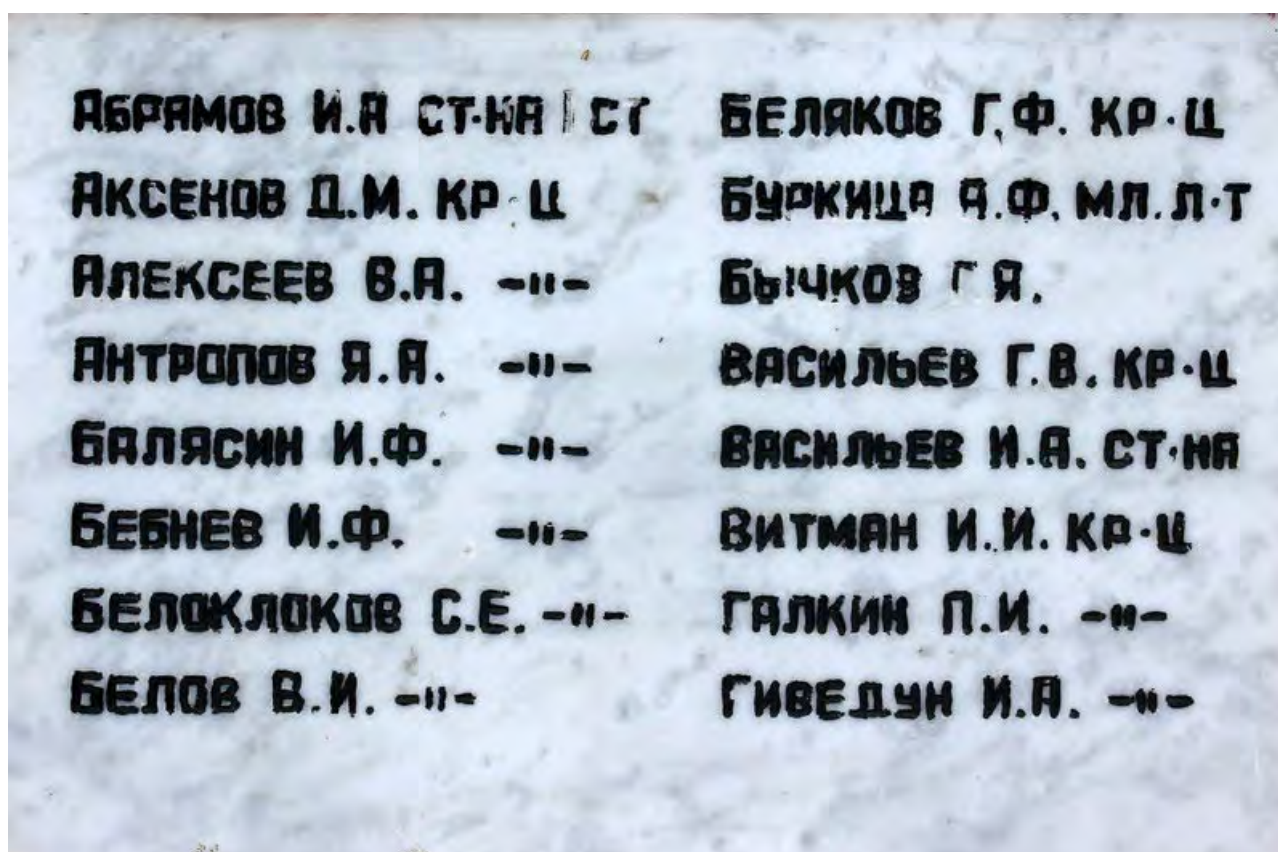


Рис. 48. «Памятное место, где захоронены советские воины, погибшие в 1941-1944 гг. и ленинградцы, погибшие при эвакуации в 1941-43 гг.». Фото из открытых источников не датировано (до 2014 года).



Рис. 49. «Памятное место, где захоронены советские воины, погибшие в 1941-1944 гг. и ленинградцы, погибшие при эвакуации в 1941-43 гг.». Источник: [Изоматериал: электронный ресурс]: [альбом фотографий] / фото В. Н. Гулякина. – Электронные графические данные. Деревня Ириновка, Ленинградская область, 6 сентября 2014 года.



Рис. 50. «Памятное место, где захоронены советские воины, погибшие в 1941-1944 гг. и ленинградцы, погибшие при эвакуации в 1941-43 гг.». Источник: [Изоматериал: электронный ресурс]: [альбом фотографий] / фото В. Н. Гулякина. – Электронные графические данные. Деревня Ириновка, Ленинградская область, 6 сентября 2014 года.





Рис. 51. «Памятное место, где захоронены советские воины, погибшие в 1941-1944 гг. и ленинградцы, погибшие при эвакуации в 1941-43 гг.». Источник: [Изоматериал: электронный ресурс]: [альбом фотографий] / фото В. Н. Гулякина. – Электронные графические данные. Деревня Ириновка, Ленинградская область, 6 сентября 2014 года.



Рис. 52. «Памятное место, где захоронены советские воины, погибшие в 1941-1944 гг. и ленинградцы, погибшие при эвакуации в 1941-43 гг.». Источник: [Изоматериал: электронный ресурс]: [альбом фотографий] / фото В. Н. Гулякина. – Электронные графические данные. Деревня Ириновка, Ленинградская область, 6 сентября 2014 года.





Рис. 53. «Памятное место, где захоронены советские воины, погибшие в 1941-1944 гг. и ленинградцы, погибшие при эвакуации в 1941-43 гг.». Источник: [Изоматериал: электронный ресурс]: [альбом фотографий] / фото В. Н. Гулякина. – Электронные графические данные. Деревня Ириновка, Ленинградская область, 6 сентября 2014 года.



Рис. 54. «Памятное место, где захоронены советские воины, погибшие в 1941-1944 гг. и ленинградцы, погибшие при эвакуации в 1941-43 гг.». Источник: [Изоматериал: электронный ресурс]: [альбом фотографий] / фото В. Н. Гулякина. – Электронные графические данные. Деревня Ириновка, Ленинградская область, 6 сентября 2014 года.





Рис. 55. «Памятное место, где захоронены советские воины, погибшие в 1941-1944 гг. и ленинградцы, погибшие при эвакуации в 1941-43 гг.». Источник: [Изоматериал: электронный ресурс]: [альбом фотографий] / фото В. Н. Гулякина. – Электронные графические данные. Деревня Ириновка, Ленинградская область, 6 сентября 2014 года.



Рис. 56. «Памятное место, где захоронены советские воины, погибшие в 1941-1944 гг. и ленинградцы, погибшие при эвакуации в 1941-43 гг.». Фото 2015 года из открытых источников.



Рис. 57. «Памятное место, где захоронены советские воины, погибшие в 1941-1944 гг. и ленинградцы, погибшие при эвакуации в 1941-43 гг.». Фотофиксация объекта от 05.10.2017 г.)





Рис. 58. «Памятное место, где захоронены советские воины, погибшие в 1941-1944 гг. и ленинградцы, погибшие при эвакуации в 1941-43 гг.». Фотофиксация объекта от 05.10.2017 г.)



Рис. 59. «Памятное место, где захоронены советские воины, погибшие в 1941-1944 гг. и ленинградцы, погибшие при эвакуации в 1941-43 гг.». Фотофиксация объекта от 05.10.2017 г.)



Рис. 60. «Памятное место, где захоронены советские воины, погибшие в 1941-1944 гг. и ленинградцы, погибшие при эвакуации в 1941-43 гг.». Фотофиксация объекта от 05.10.2017 г.)




Рис. 61. «Памятное место, где захоронены советские воины, погибшие в 1941-1944 гг. и ленинградцы, погибшие при эвакуации в 1941-43 гг.». Фотофиксация объекта от 05.10.2017 г.)





Рис. 62. «Памятное место, где захоронены советские воины, погибшие в 1941-1944 гг. и ленинградцы, погибшие при эвакуации в 1941-43 гг.». Фотофиксация объекта от 05.10.2017 г.)

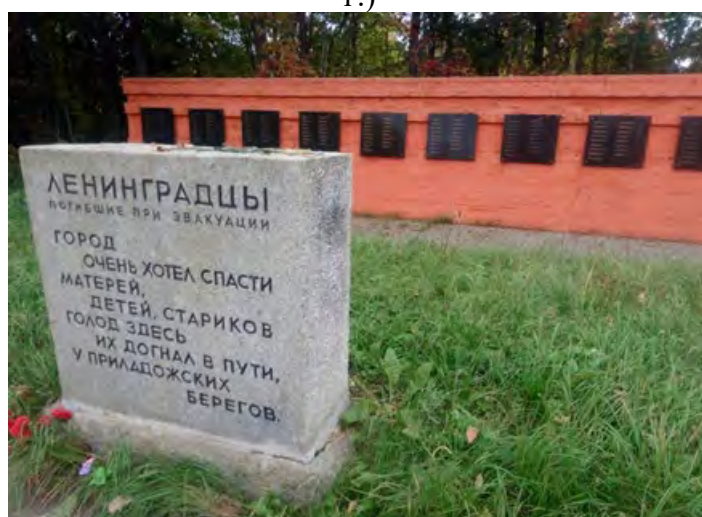


Рис. 63. «Памятное место, где захоронены советские воины, погибшие в 1941-1944 гг. и ленинградцы, погибшие при эвакуации в 1941-43 гг.». Фотофиксация объекта от 05.10.2017 г.)



Рис. 64. «Памятное место, где захоронены советские воины, погибшие в 1941-1944 гг. и ленинградцы, погибшие при эвакуации в 1941-43 гг.». Фото 2018 года. Источник: <https://www.sgvavia.ru/forum/462-10762-1>



Рис. 65. «Памятное место, где захоронены советские воины, погибшие в 1941-1944 гг. и ленинградцы, погибшие при эвакуации в 1941-43 гг.». Фото 2019 года. Источник: <https://www.sgvavia.ru/forum/462-10762-1>



## Источники литературы

### Библиография:

1. Аграфенин А.А. Зеленый пояс Славы (СПб, 2021).
2. Амирханов Л. И., Ткаченко В. Ф. Форти Кронштадта (СПб, 2007). С. 70-82.
3. Бартенев И. А. Ленинград (Ленинград, 1975). С. 146-153.
4. Выпуск газеты «СМЕНА» от 14 октября 1984 года.
5. Ганшин В. И., Сердобольский О. М. Кольцо памяти, кольцо славы (Лениздат, 1988).
6. Гусаров А. Ю. Памятники воинской славы Петербурга. — СПб.: Паритет, 2010.
7. Дужников Ю. А. Зелёный пояс Славы (Фотоальбом) (Лениздат, 1978).
8. Зелёный пояс Славы // Ленинград. Война. Блокада. Победные залпы (СПб, 2020). С. 469-480.
9. Кожевников Р. Ф. Ленинградская битва 1941-44 // Большая Советская Энциклопедия, том 14 (М., 1973).
10. Ленинградская правда: ежедневная газета / орган Ленинградского обкома и горкома КПСС, областного и городского Советов депутатов трудящихся. 1942, № 113 (8219) (14 мая) (статья «Ледяная дорога», стр.2);
11. Лукьянов Ю. А. Зелёный пояс Славы (Лениздат, 1972). С. 11-15.
12. Лукьянов Ю. А. Рубежи стойкости и мужества (Лениздат, 1985).
13. Шипунов А. Н. Зелёный пояс Славы: актуальные проблемы сохранения монументального ансамбля // Пятые Тихоновские чтения: материалы конференции, 18-19 ноября 2021 г. / Санкт-Петербургское городское отделение ВООПИиК; научные редакторы Б. М. Кириков, И. Л. Тихонов; ответственный редактор А. И. Чепель (М., 2022). С. 112-119. Дата обращения: 23.04.2023.

### Интернет-ресурсы:

14. АСН-инфо. «Бизнесмены восстанавливают памятники войны в Ленобласти». От 21.07.2014. 17:27
15. Онлайн-журнал Управления Росреестра по Ленобласти «Экскурсия по Зелёному поясу Славы: Большое кольцо Зеленого пояса Славы. На безымянной высоте», 24.04.2020.
16. Официальный туристский портал Ленобласти.
17. «Памятник, которого нет. Кто вспомнит о битве у Ржавой канавы?» 08.06.2021.
18. «В Петропавловской крепости к 70-летию Победы открывается выставка "Зеленый пояс Славы"» 30.04.2015.

19. Приказ Комитета по сохранению культурного наследия Ленинградской области от 03.07.2015 № 01-03/15-32.
20. Сайт Администрации СПб.
21. Сайт Дирекции особо охраняемых природных территорий Санкт-Петербурга.
22. Сайт Муниципального Образования Всеволожский муниципальный район.
23. Дорога жизни // Большая российская энциклопедия;
24. Дорога жизни: [видеосюжет / сценарист и ведущий: А. В. Воронович ; <...> производство: Акционерное общество "Городское агентство по телевидению и радиовещанию"]. СПб., 2018;
25. Жога С. В., Ковалёв В. В. Дорога жизни во имя Победы // Героическая эпопея Ленинграда в годы Великой Отечественной войны (к 75-летию полного освобождения Ленинграда от фашистской блокады): сборник материалов конференции, Санкт-Петербург, 22–25 января 2019 г. СПб., 2019. С. 107–110;
26. Ковальчук В. М. Ленинград и Большая Земля. История Ладожской коммуникации блокированного Ленинграда в 1941–1943 гг. Л., 1975. Режим доступа: [http://militera.lib.ru/h/kovalchuk\\_vm/index.html](http://militera.lib.ru/h/kovalchuk_vm/index.html);
27. Орлова С. А., Светлов Л. П. «Дорога жизни» и её роль в обороне Ленинграда (к 75-годовщине освобождения Ленинграда от вражеской блокады) // Героическая эпопея Ленинграда в годы Великой Отечественной войны (к 75-летию полного освобождения Ленинграда от фашистской блокады): сборник материалов конференции, Санкт-Петербург, 22–25 января 2019 г. СПб., 2019. С. 202–206; Павлов Д. В. Ленинград в блокаде. [Л.], 1985.
28. Федеральное государственное бюджетное учреждение «Президентская библиотека имени Б.Н. Ельцина». День в истории. 22 ноября 1941 началось автомобильное движение по легендарной ледовой трассе – «дороге жизни». <https://www.prilib.ru/history/1925740>.

#### Архивные материалы:

29. РГАСПИ. Ф. 84. Оп. 1. Д. 92. Л. 64-65. Докладная записка А. И. Микояна И. В. Сталину о количестве перевезенных продуктов для населения Ленинграда через Ладожское озеро. 23 апреля 1942 г.;
30. РГАСПИ. Ф. 644. Оп. 1. Д. 8. Л. 75; Оп. 2. Д. 15. Л. 184-187. Постановление ГКО СССР № 604 сс о транспортировке грузов для Ленинграда, с приложением записки Молотова В. М., Маленкова Г. М., Косыгина А. Н., Жданова А. А. Сталину И. В., Микояну А. И., Кагановичу Л. М. 30 августа 1941 г.

31. ЦГАЛИ СПб. Ф. Р-341. Оп. 5-2. Д. 138.

32. 1716/В65-1. Оп. 16316. Д. 135.

### Приложение № 3

*Копии протоколов заседаний экспертной комиссии*



## ПРОТОКОЛ №1

**Организационного заседания экспертной комиссии по проведению государственной историко-культурной экспертизы проектной документации на проведение работ по сохранению объекта культурного наследия регионального значения «Памятное место, где захоронены советские воины, погибшие в 1941-1944 гг. и ленинградцы, погибшие при эвакуации в 1941-43 гг.», расположенного по адресу: Ленинградская область, Всеволожский муниципальный район, Рахьинское городское поселение, д. Ириновка, шоссе Дорога Жизни у километрового столба №30 – «Разработка научно-проектной документации на проведение работ по сохранению (в целях реставрации) объектов культурного наследия – памятников военной истории, расположенных на территории Бокситогорского района и Всеволожского района Ленинградской области. Объект культурного наследия регионального значения «Памятное место, где захоронены советские воины, погибшие в 1941-1944 гг. и ленинградцы, погибшие при эвакуации в 1941-43 гг.» по адресу: Ленинградская область, Всеволожский муниципальный район, Рахьинское городское поселение, д. Ириновка, шоссе Дорога Жизни у километрового столба №30» (Шифр 011/2025-ПСД), разработанной ООО «АИК ЭНЕРГО» в 2025 г.**

г. Санкт-Петербург

17 ноября 2025 г.

### Присутствовали:

**Поддубная Нина Георгиевна** – аттестованный эксперт по проведению государственной историко-культурной экспертизы (Приказ МК РФ от 27.12.2023 г. № 3534)

**Кононова Полина Сергеевна** – аттестованный эксперт по проведению государственной историко-культурной экспертизы (Приказ МК РФ от 18.09.2023 г. № 2690)

**Макарова Мария Валерьевна** – аттестованный эксперт по проведению государственной историко-культурной экспертизы (Приказ МК РФ от 25.12.2023 г. № 3493).

### Повестка дня:

1. Утверждение состава членов экспертной комиссии.
2. Выбор председателя и ответственного секретаря экспертной комиссии.
3. Определение порядка работы и принятия решений экспертной комиссии.
4. Определение основных направлений работы экспертов.
5. Утверждение календарного плана работы экспертной комиссии исходя из срока проведения экспертизы.
6. Определение перечня документов, запрашиваемых у заказчика для проведения экспертизы.

### 1. Об утверждении состава членов экспертной комиссии

#### Слушали:

Поддубную Н.Г. с предложением о составе экспертной комиссии

#### Решили:

Утвердить состав членов экспертной комиссии:

Поддубная Нина Георгиевна

Кононова Полина Сергеевна

Макарова Мария Валерьевна

*Голосовали: «за» - 3, «против» - 0, «воздержались» - 0.*

*Решение принято единогласно.*

## **2. О выборе председателя и ответственного секретаря экспертной комиссии**

### **Слушали:**

Поддубную Н.Г., Кононову П.С., Макарову М.В.

### **Решили:**

- избрать председателем экспертной комиссии – Поддубную Н.Г.
- избрать ответственным секретарем экспертной комиссии – Кононову П.С.

Предложение было поставлено на голосование.

*Голосовали: «за» - 3, «против» - 0, «воздержались» - 0.*

*Решение принято единогласно.*

## **3. Об определении порядка работы и принятия решений экспертной комиссии**

**Слушали:** Поддубную Н.Г. о порядке работы экспертной комиссии.

1) В своей работе экспертная комиссия руководствуется ст. 28, 29, 30, 31 Федерального закона от 25 июня 2002 г. № 73-ФЗ «Об объектах культурного наследия (памятниках истории и культуры) народов Российской Федерации» (далее – Федеральный закон № 73-ФЗ), Положением о государственной историко-культурной экспертизе, утвержденным постановлением Правительства РФ от 25 апреля 2009 г. №530; другими федеральными законами, а также настоящим порядком

2) Работа экспертной комиссии осуществляется в форме заседаний. Место, дата и время заседания назначается председателем или ответственным секретарем экспертной комиссии по согласованию с остальными членами. Заседание экспертной комиссии ведет и ее решения объявляет председатель экспертной комиссии. При отсутствии на заседании председателя экспертной комиссии его обязанности осуществляет ответственный секретарь экспертной комиссии. В случае невозможности председателя экспертной комиссии исполнять свои обязанности или его отказа от участия в проведении экспертизы в связи с выявлением обстоятельств, предусмотренных п. 8 Положения о государственной историко-культурной экспертизе, члены экспертной комиссии проводят организационное заседание и избирают из своего состава нового председателя экспертной комиссии. В период до выборов нового председателя экспертной комиссии его обязанности исполняет ответственный секретарь экспертной комиссии.

3) Решение экспертной комиссии принимается большинством голосов при условии присутствия на заседании всех членов экспертной комиссии. При равенстве голосов «за» и «против» решающим является голос председателя экспертной комиссии.

4) Экспертная комиссия ведет следующие протоколы:

- протокол организационного заседания;
- протоколы рабочих встреч и заседаний;
- протоколы выездных заседаний.

Протокол организационного заседания подписывается всеми членами экспертной комиссии, остальные протоколы подписываются председателем и ответственным.

Предложение было поставлено на голосование.

### **Решили:**

*Голосовали: «за» - 3, «против» - 0, «воздержались» - 0. Решение принято единогласно.*

## **4. Об определении основных направлений работы экспертов**

### **Слушали:**

Кононову П.С.

Кононова П.С. предложила определить следующие направления работы экспертов:

1) Поддубная Н.Г. проводит комплексный анализ представленных Заказчиком документов с позиции научно-методического соответствия содержания материалов по разделам, рассматривает предлагаемые проектные решения и докладывает членам комиссии предварительные результаты рассмотрения.

2) Кононова П.С. проводит визуальное обследование объекта, рассматривает результаты исследований и изысканий, предлагаемые проектные решения, проводит анализ принятых решений в части соблюдения условий сохранения предмета охраны, и докладывает членам комиссии предварительные результаты рассмотрения.

3) Макарова М.В. проверяет соответствие документации нормам действующего законодательства Российской Федерации в сфере государственной охраны и сохранения объектов культурного наследия и обобщает материалы экспертных заключений членов комиссии.

Предложение было поставлено на голосование.

**Решили:**

*Голосовали: «за» - 3, «против» - 0, «воздержались» - 0. Решение принято единогласно.*

## **5. Об утверждении календарного плана работы Экспертной комиссии**

**Слушали:**

Предложение Кононовой П.С.

17 ноября 2025 г. - организационное заседание Экспертной комиссии.

17 ноября 2025 г. – проведение фотофиксации объекта.

17 ноября 2025 г. – 24 ноября 2025 г. – рассмотрение и анализ исходно-разрешительной и проектной документации, полученной от заявителя.

24 ноября 2025 г. – 01 декабря 2025 г. – составление Акта экспертизы.

01 декабря 2025 г. – заседание Экспертной комиссии. Оформление и подписание заключения (Акта) экспертизы.

01 декабря 2025 г. – Передача Заказчику заключения (Акта) экспертизы со всеми приложенными документами и материалами, на электронном носителе в формате переносимого документа (PDF), подписанного усиленными квалифицированными электронными подписями.

Предложение было поставлено на голосование.

**Решили:**

Принять предлагаемый календарный план работы комиссии.

*Голосовали: «за» - 3, «против» - 0, «воздержались» - 0. Решение принято единогласно.*

## **6. Об определении перечня документов, запрашиваемых у заказчика для проведения экспертизы.**

**Слушали:**

Поддубную Н.Г.

Поддубная Н.Г. уведомила членов комиссии о том, что от заказчика получен комплект материалов в составе:

Проектная документация на проведение работ по сохранению объекта культурного наследия регионального значения «Памятное место, где захоронены советские воины, погибшие в 1941-1944 гг. и ленинградцы, погибшие при эвакуации в 1941-43 гг.», расположенного по адресу: Ленинградская область, Всеволожский муниципальный район, Рахьинское городское поселение, д. Ириновка, шоссе Дорога Жизни у километрового столба №30 – «Разработка научно-проектной документации на

проведение работ по сохранению (в целях реставрации) объектов культурного наследия – памятников военной истории, расположенных на территории Бокситогорского района и Всеволожского района Ленинградской области. Объект культурного наследия регионального значения «Памятное место, где захоронены советские воины, погибшие в 1941-1944 гг. и ленинградцы, погибшие при эвакуации в 1941-43 гг.» по адресу: Ленинградская область, Всеволожский муниципальный район, Рахьинское городское поселение, д. Ириновка, шоссе Дорога Жизни у километрового столба №30» (Шифр 011/2025-ПДС), разработанная ООО «АИК ЭНЕРГО» в 2025 г., в составе:

№ тома	Обозначение	Наименование
1	011/2025-ПДС-ПЗ.7	Раздел 1. Пояснительная записка
2	011/2025-ПДС-СПОЗУ.7	Раздел 2. Схема планировочной организации земельного участка
3	011/2025-ПДС-АР.7	Раздел 3. Объемно-планировочные и архитектурные решения
4	011/2025-ПДС-КР.7	Раздел 4. Конструктивные решения
		Раздел 5. Сведения об инженерном оборудовании, о сетях и системах инженерно-технического обеспечения
		Подраздел 1. Система электроснабжения
5.1.1	011/2025-ПДС-ИОС1.7	Часть 1. Система наружного электроснабжения и электроосвещения
		Подраздел 2. Сети связи
7	011/2025-ПДС-ПОС.7	Раздел 7. Проект организации строительства
11	011/2025-ПДС-ОДИ.7	Раздел 11. Мероприятия по обеспечению доступа инвалидов к объекту капитального строительства
		Раздел 13. Иная документация в случаях, предусмотренных законодательными и иными нормативными правовыми актами Российской Федерации
13.1	011/2025-ПДС-ПР.7	Подраздел 1. Предварительные работы
		Подраздел 2. Комплексные научные исследования
13.2.1	011/2025-ПДС-ИИ.7	Часть 1. Историко-архивные и библиографические исследования
13.2.2	011/2025-ПДС-ОЧ.7	Часть 2. Историко-архитектурные натурные исследования
13.2.3	011/2025-ПДС-ТИ.7	Часть 3. Инженерно-технические исследования
13.2.4	011/2025-ПДС-ХТИ.7	Часть 4. Инженерные химико-технологические исследования по строительным и отделочным материалам
		Часть 5. Инженерные изыскания
13.2.5.1	011/2025-ПДС-ИГДИ.7	Книга 1. Инженерно-геодезические изыскания
13.2.6	011/2025-ПДС-КНИ.7	Часть 6. Отчет по комплексным научным исследованиям
		Подраздел 3. Проект реставрации и приспособления
13.3.1	011/2025-ПДС-ЭП.7	Часть 1. Эскизный проект
		Часть 2. Проект реставрации и приспособления



13.3.2.1	011/2025-ПСД-ТР.7	Книга 1. Технологические рекомендации по ведению реставрационных работ
----------	-------------------	--

- Решение Исполнительного комитета Ленинградского областного совета народных депутатов №189 от 16.05.1988 г.
- Приказ Комитета по культуре Ленинградской области №01-03/14-87 от 27.10.2014 г. «Об установлении границ территории объекта культурного наследия регионального значения «Памятное место, где захоронены советские воины, погибшие в 1941-1944 гг. и ленинградцы, погибшие при эвакуации в 1941-43 гг.», по адресу: д. Ириновка, в 4 км к востоку от р.п. Рахья, на северо-восточной окраине деревни, на 31 км автодорожной трассы «Дороги жизни», близ гражданского кладбища, к западу от него».
- Приказ Комитета по культуре Ленинградской области №01-03/16-179 от 21.10.2016 г. «Об установлении предмета охраны объекта культурного наследия регионального значения «Памятное место, где захоронены советские воины, погибшие в 1941-1944 гг. и ленинградцы, погибшие при эвакуации в 1941-43 гг.», по адресу: д. Ириновка, в 4 км к востоку от р.п. Рахья, на северо-восточной окраине деревни, на 31 км автодорожной трассы «Дороги жизни», близ гражданского кладбища, к западу от него».
- Паспорт объекта культурного наследия.
- Задание на проведение работ по сохранению объекта культурного наследия (памятника истории культуры) народов Российской Федерации регионального значения №05-05/25-26 от 03.03.2025 г.
- Сведения выписки об основных характеристиках и зарегистрированных правах на объект недвижимости (сооружение) от 25.06.2025 г..
- Сведения выписки об основных характеристиках и зарегистрированных правах на объект недвижимости (земельный участок) от 11.07.2025 г.
- Разрешение на проведение работ по сохранению объекта культурного наследия, включенного в единый государственный реестр объектов культурного наследия (памятников истории и культуры) народов Российской Федерации, или выявленного объекта культурного наследия №05-02/25-58 от 16.07.2025 г., выданное Комитетом по сохранению культурного наследия Ленинградской области.
- Письмо Администрации Рахьинского городского поселения №2711/01-17/2025 от 11.07.2025 г.

**Решили:** запрашивать у заказчика дополнительные материалы в случае возникновения вопросов в рабочем порядке.


*Голосовали: «за» - 3, «против» - 0, «воздержались» - 0. Решение принято единогласно.*

Председатель комиссии экспертов



Н.Г. Поддубная

Ответственный секретарь



П.С. Кононова

Член экспертной комиссии



М.В. Макарова

**ПРОТОКОЛ №2**

**Заседания экспертной комиссии по проведению государственной историко-культурной экспертизы проектной документации на проведение работ по сохранению объекта культурного наследия регионального значения «Памятное место, где захоронены советские воины, погибшие в 1941-1944 гг. и ленинградцы, погибшие при эвакуации в 1941-43 гг.», расположенного по адресу: Ленинградская область, Всеволожский муниципальный район, Рахьинское городское поселение, д. Ириновка, шоссе Дорога Жизни у километрового столба №30 – «Разработка научно-проектной документации на проведение работ по сохранению (в целях реставрации) объектов культурного наследия – памятников военной истории, расположенных на территории Бокситогорского района и Всеволожского района Ленинградской области. Объект культурного наследия регионального значения «Памятное место, где захоронены советские воины, погибшие в 1941-1944 гг. и ленинградцы, погибшие при эвакуации в 1941-43 гг.» по адресу: Ленинградская область, Всеволожский муниципальный район, Рахьинское городское поселение, д. Ириновка, шоссе Дорога Жизни у километрового столба №30» (Шифр 011/2025-ПСД), разработанной ООО «АИК ЭНЕРГО» в 2025 г.**

г. Санкт-Петербург

01 декабря 2025 г.

**Поддубная Нина Георгиевна** – аттестованный эксперт по проведению государственной историко-культурной экспертизы (Приказ МК РФ от 27.12.2023 г. № 3534)

**Кононова Полина Сергеевна** – аттестованный эксперт по проведению государственной историко-культурной экспертизы (Приказ МК РФ от 18.09.2023 г. № 2690)

**Макарова Мария Валерьевна** – аттестованный эксперт по проведению государственной историко-культурной экспертизы (Приказ МК РФ от 25.12.2023 г. № 3493).

**Повестка дня**

1. Рассмотрение вывода государственной историко-культурной экспертизы проектной документации на проведение работ по сохранению объекта культурного наследия регионального значения «Памятное место, где захоронены советские воины, погибшие в 1941-1944 гг. и ленинградцы, погибшие при эвакуации в 1941-43 гг.», расположенного по адресу: Ленинградская область, Всеволожский муниципальный район, Рахьинское городское поселение, д. Ириновка, шоссе Дорога Жизни у километрового столба №30 – «Разработка научно-проектной документации на проведение работ по сохранению (в целях реставрации) объектов культурного наследия – памятников военной истории, расположенных на территории Бокситогорского района и Всеволожского района Ленинградской области. Объект культурного наследия регионального значения «Памятное место, где захоронены советские воины, погибшие в 1941-1944 гг. и ленинградцы, погибшие при эвакуации в 1941-43 гг.» по адресу: Ленинградская область, Всеволожский муниципальный район, Рахьинское городское поселение, д. Ириновка, шоссе Дорога Жизни у километрового столба №30» (Шифр 011/2025-ПСД), разработанной ООО «АИК ЭНЕРГО» в 2025 г.
2. Согласование вывода и подписание Акта историко-культурной экспертизы. Принятие решения о передаче заключения (Акта) государственной историко-культурной экспертизы Заказчику.

### Принятые решения:

1. Члены Экспертной комиссии (Поддубная Н.Г., Кононова П.С., Макарова М.В.) согласились с тем, что проектная документация историко-культурной экспертизы проектной документации на проведение работ по сохранению объекта культурного наследия регионального значения «Памятное место, где захоронены советские воины, погибшие в 1941-1944 гг. и ленинградцы, погибшие при эвакуации в 1941-43 гг.», расположенного по адресу: Ленинградская область, Всеволожский муниципальный район, Рахьинское городское поселение, д. Ириновка, шоссе Дорога Жизни у километрового столба №30 – «Разработка научно-проектной документации на проведение работ по сохранению (в целях реставрации) объектов культурного наследия – памятников военной истории, расположенных на территории Бокситогорского района и Всеволожского района Ленинградской области. Объект культурного наследия регионального значения «Памятное место, где захоронены советские воины, погибшие в 1941-1944 гг. и ленинградцы, погибшие при эвакуации в 1941-43 гг.» по адресу: Ленинградская область, Всеволожский муниципальный район, Рахьинское городское поселение, д. Ириновка, шоссе Дорога Жизни у километрового столба №30» (Шифр 011/2025-ПСД), разработанной ООО «АИК ЭНЕРГО» в 2025 г., соответствует требованиям законодательства Российской Федерации в области государственной охраны объектов культурного наследия и представили оформленный текст заключения (Акта) в электронном виде с формулировкой вывода.

2. Члены Экспертной комиссии Поддубная Н.Г., Кононова П.С., Макарова М.В. произвели подписание заключения (Акта) государственной историко-культурной экспертизы в порядке, установленном Положением о государственной историко-культурной экспертизе, утвержденным Постановлением Правительства РФ № 530 от 25.04.2024.

Члены Экспертной комиссии Поддубная Н.Г., Кононова П.С., Макарова М.В. решили передать Заказчику заключение (Акт) государственной историко-культурной экспертизы со всеми приложенными документами и материалами, на электронном носителе в формате переносимого документа (PDF), подписанное усиленными квалифицированными электронными подписями.

*Голосовали по всем пунктам: «за» - 3, «против» - 0, «воздержались» - 0.*


*Решение принято единогласно.*

Председатель комиссии экспертов



Н.Г. Поддубная

Ответственный секретарь



П.С. Кононова

Член экспертной комиссии



М.В. Макарова

## Приложение №4

*Фотографические изображения объекта, полученные либо  
выполненные в ходе проведения экспертизы или содержащиеся в  
документации, обосновывающей включение объекта культурного  
наследия в единый государственный реестр объектов  
культурного наследия (памятников истории и культуры) народов  
Российской Федерации*



**Объект культурного наследия регионального значения «Памятное место, где захоронены советские воины, погибшие в 1941-1944 гг. и ленинградцы, погибшие при эвакуации в 1941-43 гг.», расположенного по адресу: Ленинградская область, Всеволожский муниципальный район, Рахьинское городское поселение, д. Ириновка, шоссе Дорога Жизни у километрового столба №30**  
**Автор – Кононова П.С.**



Фото 1. Вид на памятник с северо-западной стороны.

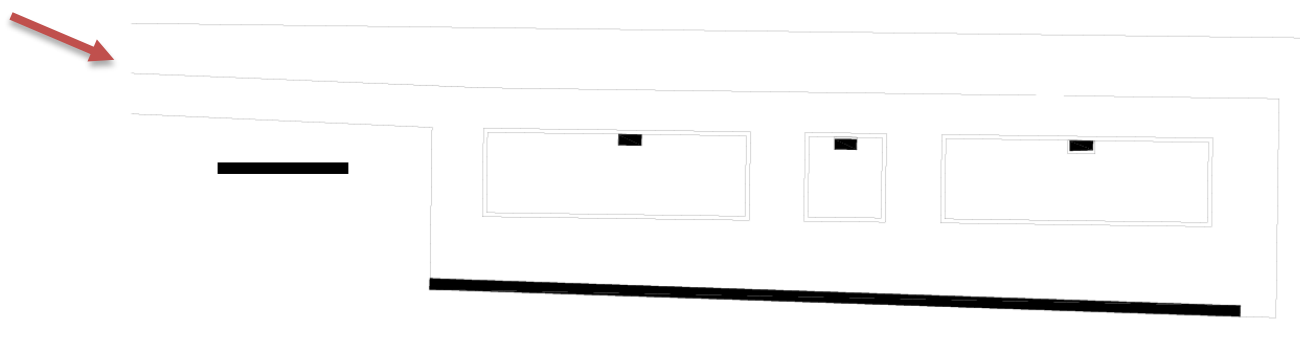






Фото 2. Вид на памятник с северо-западной.

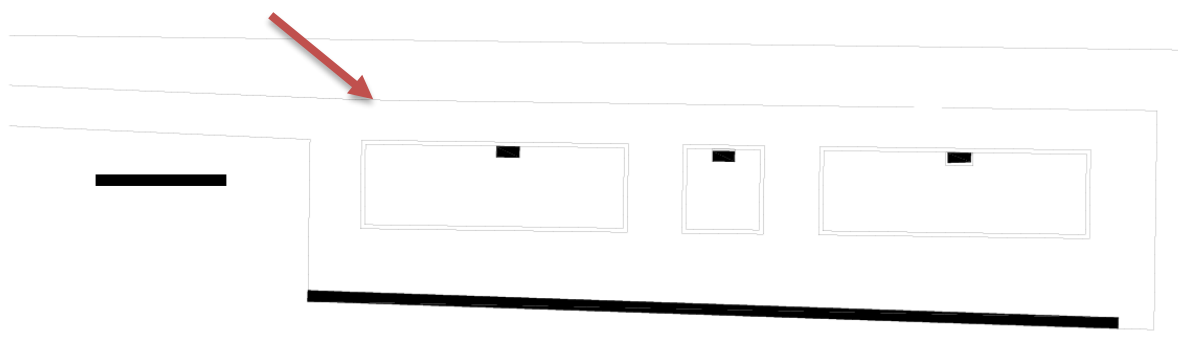






Фото 3. Вид стелу с северной стороны.

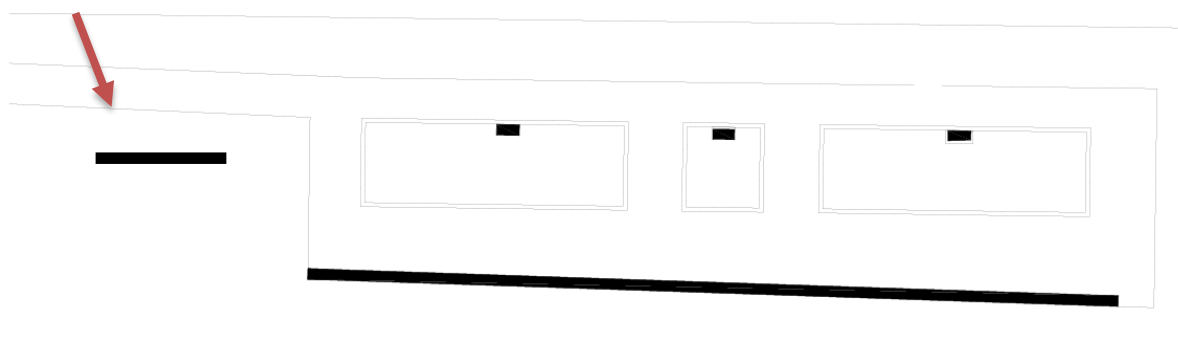






Фото 4. Вид с северо-западной стороны.

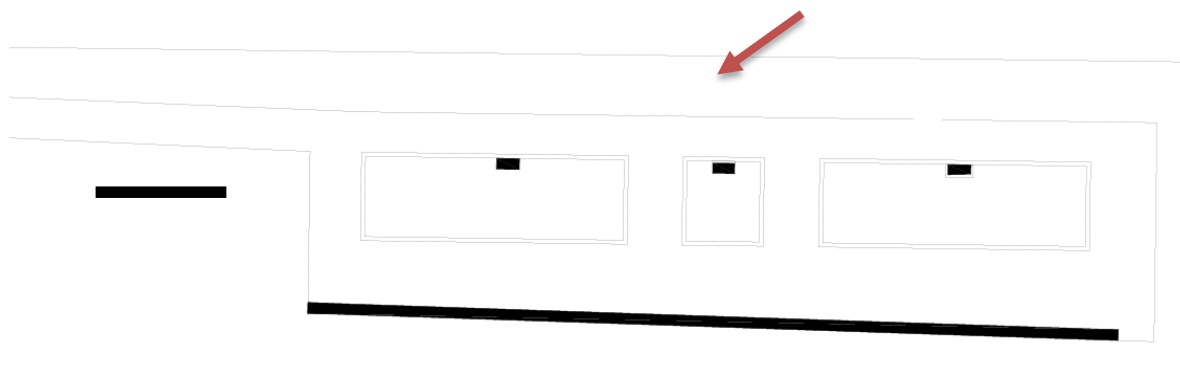






Фото 5. Вид с северной стороны.

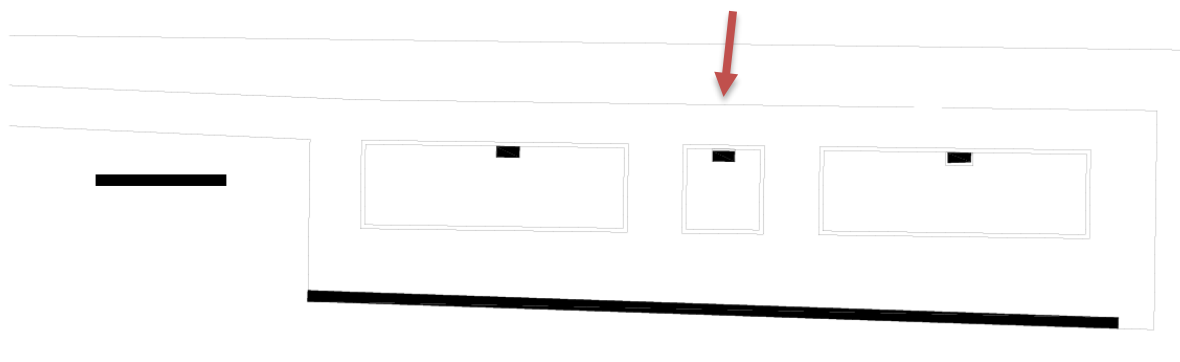






Фото 6. Вид с северо-западной стороны.

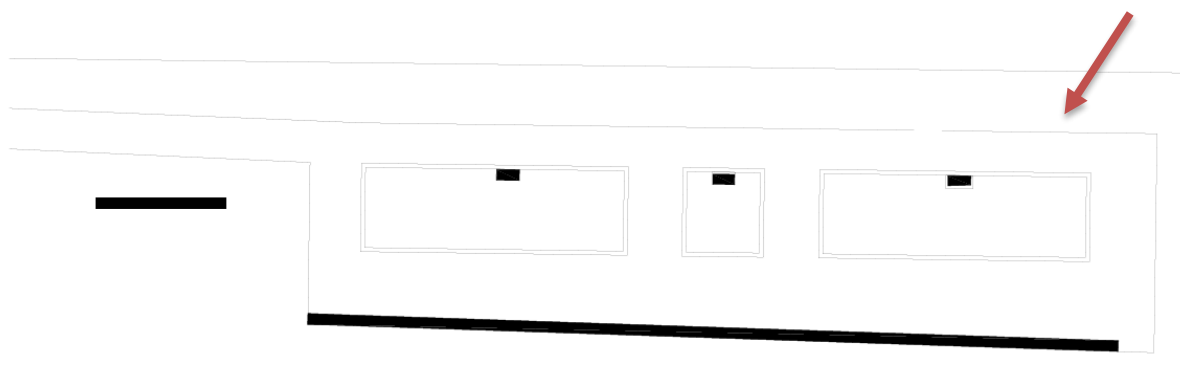






Фото 7. Вид с северо-восточной стороны.

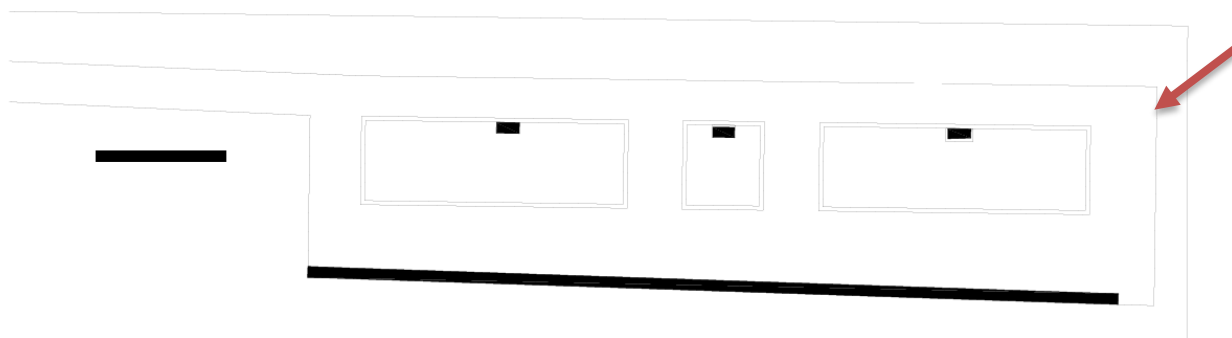






Фото 8. Вид с востока.

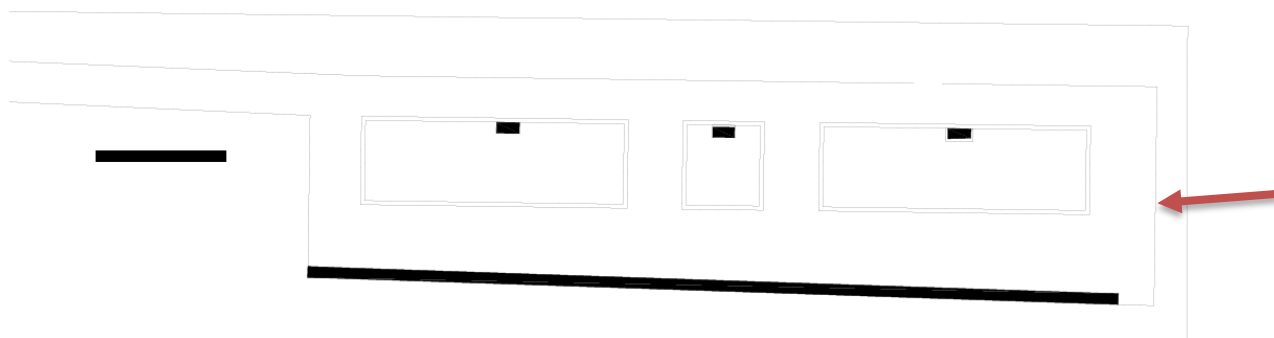






Фото 9. Вид фрагмента стены.

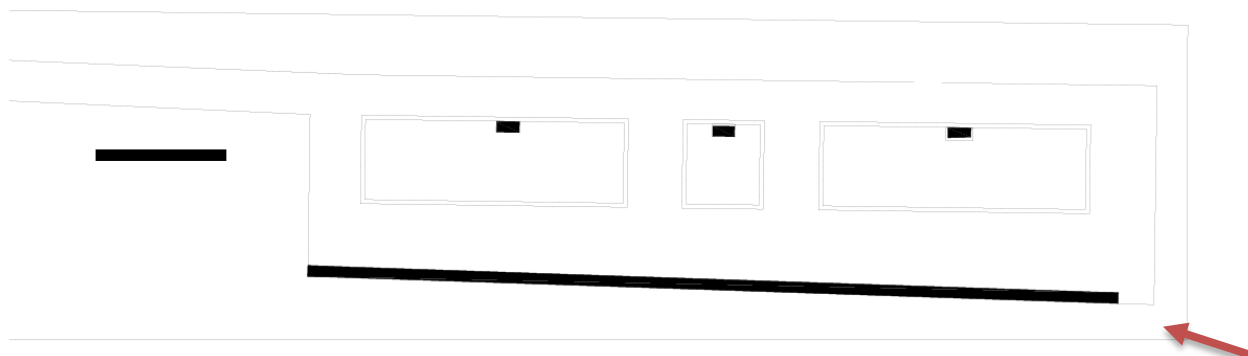






Фото 10. Вид фрагмента стены.

