

## АКТ

### по результатам государственной

историко-культурной экспертизы проектной документации на проведение работ по сохранению объекта культурного наследия федерального значения «Памятник «Ижорский таран», входящего в состав объекта культурного наследия федерального значения «Ансамбль «Зеленый пояс Славы Ленинграда», расположенный по адресу: Ленинградская область, Тосненский район, Тельмановское сельское поселение, Октябрьская ж/д, 29-1й км, магистраль на Тосно (Шифр 010/2025-ПСД), разработанной ООО «АИК ЭНЕРГО» в 2025 г.

г. Санкт-Петербург

3 декабря 2025 г.

#### 1. Дата начала и дата окончания проведения экспертизы

Настоящая государственная историко-культурная экспертиза проведена в период с 15.11.2025 г. по 03.12.2025 г.

#### 2. Место проведения экспертизы

Город Санкт-Петербург, Ленинградская область, Всеволожское городское поселение, 10-й км шоссе Дороги Жизни.

#### 3. Заказчик экспертизы

ООО «АИК ЭНЕРГО»

#### 4. Сведения об экспертах

##### 4.1. Исполнитель

Настоящая государственная историко-культурная экспертиза проведена экспертной комиссией (приложение № 3. Копии протоколов заседаний экспертной комиссии) на основании договоров с экспертами на проведение государственной историко-культурной экспертизы (приложение №5).

##### 4.2. Сведения об экспертах, проводящих настоящую экспертизу

##### Председатель экспертной комиссии:

Фамилия, имя, отчество	Страхова Людмила Дмитриевна
Образование	Высшее
Специальность	инженер-градостроитель
Стаж работы по профессии	39 лет
Место работы и должность	АНО «ЭКОН» - эксперт в области сохранения объектов культурного наследия и историко-культурных исследований
Реквизиты аттестации эксперта	Приказ Министерства культуры Российской Федерации от 27 декабря 2023 г. № 3534
Профиль экспертной деятельности	- выявленные объекты культурного наследия в целях обоснования целесообразности включения данных объектов в реестр; - документы, обосновывающие включение объектов культурного наследия в реестр; - документы, обосновывающие исключение объектов культурного наследия из реестра; - документы, обосновывающие отнесение объекта культурного наследия к историко-культурным заповедникам, особо ценным

	<p>объектам культурного наследия народов Российской Федерации либо объектам всемирного культурного и природного наследия;</p> <ul style="list-style-type: none"> <li>- проекты зон охраны объекта культурного наследия;</li> <li>- проектная документация на проведение работ по сохранению объектов культурного наследия;</li> <li>- документация или разделы документации, обосновывающие меры по обеспечению сохранности объекта культурного наследия, включенного в реестр, выявленного объекта культурного наследия либо объекта, обладающего признаками объекта культурного наследия при проведении земляных, мелиоративных, хозяйственных работ, указанных в настоящей статье работ по использованию лесов и иных работ в границах территории объекта культурного наследия либо земельном участке, непосредственно связанном с земельным участком в границах территории объекта культурного наследия</li> </ul>
--	--

**Ответственный секретарь экспертной комиссии:**

Фамилия, имя, отчество	Лавриновский Максим Семенович
Образование	Высшее, Кандидат технических наук
Специальность	Квалификация: Инженер-гидротехник с правом производства общестроительных работ; специальность: «Гидротехническое строительство»
Стаж работы по профессии	25 лет
Место работы и должность	ООО «Ремесленник», главный инженер проекта
Реквизиты аттестации эксперта	Приказ Министерства культуры Российской Федерации от 20 июля 2023 г. № 2176
Профиль экспертной деятельности	<ul style="list-style-type: none"> <li>- проектная документация на проведение работ по сохранению объектов культурного наследия;</li> <li>- документация или разделы документации, обосновывающие меры по обеспечению сохранности объекта культурного наследия, включенного в реестр, выявленного объекта культурного наследия либо объекта, обладающего признаками объекта культурного наследия, при проведении земляных, мелиоративных, хозяйственных работ, указанных в статье 30 Федерального закона № 73-ФЗ работ по использованию лесов и иных работ в границах территории объекта культурного наследия либо на земельном участке, непосредственно связанном с земельным участком в границах территории объекта культурного наследия</li> </ul>

**Эксперт экспертной комиссии:**

Фамилия, имя, отчество	Яцкин Дмитрий Михайлович
Образование	Высшее
Специальность	Историк-архивист



Стаж работы по профессии	24 года
Место работы и должность	ООО «ПФ-Градо», заместитель генерального директора по НИР
Реквизиты аттестации эксперта	Приказ Министерства культуры Российской Федерации от 06 декабря 2023 г. № 3295
Профиль экспертной деятельности	<ul style="list-style-type: none"> <li>- выявленные объекты культурного наследия в целях обоснования целесообразности включения данных объектов в реестр;</li> <li>- документы, обосновывающие включение объектов культурного наследия в реестр;</li> <li>- документы, обосновывающие изменение категории историко-культурного значения объекта культурного наследия;</li> <li>- проекты зон охраны объектов культурного наследия;</li> <li>- проектная документация на проведение работ по сохранению объектов культурного наследия</li> </ul>

**5. Информация о том, что в соответствии с законодательством Российской Федерации эксперт (эксперты) несет ответственность за достоверность сведений, изложенных в заключении**

Настоящая государственная историко-культурная экспертиза проведена в соответствии со статьями 28, 29, 30, 31, 32 Федерального закона от 25.06.2002 №73-ФЗ «Об объектах культурного наследия (памятниках истории и культуры) народов Российской Федерации» и Положением о государственной историко-культурной экспертизе, утвержденного Постановлением Правительства Российской Федерации от 25.04.2024 г. №530.

Эксперты несут ответственность за достоверность сведений, изложенных в заключении экспертизы, в соответствии с законодательством Российской Федерации, содержание которого им известно и понятно.

**6. Цели и объекты экспертизы**

**6.1. Цели экспертизы**

Определение соответствия проектной документации на проведение работ по сохранению объекта культурного наследия федерального значения «Памятник «Ижорский таран», входящего в состав объекта культурного наследия федерального значения «Ансамбль «Зеленый пояс Славы Ленинграда», расположенный по адресу: Ленинградская область, Тосненский район, Тельмановское сельское поселение, Октябрьская ж/д, 29-1й км, магистраль на Тосно (Шифр 010/2025-ПСД), разработанной ООО «АИК ЭНЕРГО» в 2025 г., требованиям законодательства Российской Федерации в области государственной охраны объектов культурного наследия.

**6.2. Объекты экспертизы**

Проектная документация на проведение работ по сохранению объекта культурного наследия федерального значения «Памятник «Ижорский таран», входящего в состав объекта культурного наследия федерального значения «Ансамбль «Зеленый пояс Славы Ленинграда», расположенный по адресу: Ленинградская область, Тосненский район, Тельмановское сельское поселение, Октябрьская ж/д, 29-1й км, магистраль на Тосно (Шифр 010/2025-ПСД), разработанной

ООО «АИК ЭНЕРГО» в 2025 г., в составе:

№ тома	Обозначение	Наименование
1	010/2025-ПСД-ПЗ.11	Раздел 1. Пояснительная записка
2	010/2025-ПСД-СПОЗУ.11	Раздел 2. Схема планировочной организации земельного участка
3	010/2025-ПСД-АР.11	Раздел 3. Объемно-планировочные и архитектурные решения
		Раздел 5. Сведения об инженерном оборудовании, о сетях и системах инженерно-технического обеспечения
		Подраздел 1. Система электроснабжения
5.1.1	010/2025-ПСД-ИОС1.11	Часть 1. Система наружного электроснабжения и электроосвещения
7	010/2025-ПСД-ПОС.11	Раздел 7. Проект организации строительства
11	010/2025-ПСД-ОДИ.11	Раздел 11. Мероприятия по обеспечению доступа инвалидов к объекту капитального строительства
		Раздел 13. Иная документация в случаях, предусмотренных законодательными и иными нормативными правовыми актами Российской Федерации
13.1	010/2025-ПСД-ПР.11	Подраздел 1. Предварительные работы
		Подраздел 2. Комплексные научные исследования
13.2.1	010/2025-ПСД-ИИ.11	Часть 1. Историко-архивные и библиографические исследования
13.2.2	010/2025-ПСД-ОЧ.11	Часть 2. Историко-архитектурные натурные исследования
13.2.3	010/2025-ПСД-ТИ.11	Часть 3. Инженерно-технические исследования
13.2.4	010/2025-ПСД-ХТИ.11	Часть 4. Инженерные химико-технологические исследования по строительным и отделочным материалам
		Часть 5. Инженерные изыскания
13.2.5.1	010/2025-ПСД-ИГДИ.11	Книга 1. Инженерно-геодезические изыскания
13.2.6	010/2025-ПСД-КНИ.11	Часть 6. Отчет по комплексным научным исследованиям
		Подраздел 3. Проект реставрации и приспособления
13.3.1	012/2025-ПСД-ЭП.11	Часть 1. Эскизный проект
		Часть 2. Проект реставрации и приспособления
13.3.2.1	010/2025-ПСД-ТР.11	Книга 1. Технологические рекомендации по ведению реставрационных работ

## 7. Перечень документов, представленных заказчиком или полученных экспертом самостоятельно

### 7.1. Перечень документов, представленных заказчиком

- Проектная документация, в составе, указанном в п.6.2 настоящего Акта.

- Постановление Совета Министров РСФСР от 04.12.1974 г. №624 (Приложение №1.1).
- Приказ Комитета по культуре Ленинградской области от 26 ноября 2018 г. №01-03/18-325 «Об установлении границы территории объекта культурного наследия федерального значения «Памятник «Ижорский таран», 1967 г., входящего в состав объекта культурного наследия федерального значения «Ансамбль «Зеленый пояс Славы Ленинграда», расположенного по адресу: Ленинградская область, Тосненский муниципальный район, Тельмановское сельское поселение, Октябрьская ж/д, 29-1й км, магистраль на Тосно (Приложение №1.2).
- Приказ Комитета по сохранению культурного наследия Ленинградской области от 21 декабря 2021 г. №01-03/21-208 «Об установлении предмета охраны объекта культурного наследия федерального значения «Памятник «Ижорский таран», 1967 г. по адресу: Ленинградская область, Тосненский муниципальный район, Тельмановское сельское поселение, Октябрьская ж/д, 29-1й км, магистраль на Тосно, памятник «Ижорский таран», входящий в состав объекта культурного наследия федерального значения «Ансамбль «Зеленый пояс Славы Ленинграда», 1965-1968 гг.» (Приложение №1.3).
- Задание на проведение работ по сохранению объекта культурного наследия (памятника истории культуры) народов Российской Федерации федерального значения от 26.02.2025 г. №04-03/25-29 (Подписано собственником) (Приложение №1.4).
- Выписка из единого государственного реестра недвижимости об объекте недвижимости от 13.02.2025 г. (Приложение №1.5).
- Распоряжение Комитета по культуре Ленинградской области №01-04/20-199 от 28 мая 2020 г. «Об утверждении охранного обязательства собственника или иного законного владельца объекта культурного наследия федерального значения «Памятник «Ижорский таран», 1967 г., входящего в состав объекта культурного наследия федерального значения «Ансамбль «Зеленый пояс Славы Ленинграда» (Приложение №1.6).
- Ситуационный план (материалы проекта) (Приложение №1.7).
- Приказ Комитета по культуре Ленинградской области №01-03/19-495 от 03.12.2019 г. «Об утверждении границ зон охраны объекта культурного наследия федерального значения «Ижорский таран», расположенного по адресу: Ленинградская область, Тосненский район, Тельмановское сельское поселение, Октябрьская ж/д, 29-1й км, магистраль на Тосно, режимов использования земель и требований к градостроительным регламентам в границах данной зоны» (Приложение №1.8).
- Разрешение на проведение работ по сохранению объекта культурного наследия, включенного в единый государственный реестр объектов культурного наследия (памятников истории и культуры) народов Российской Федерации, или выявленного объекта культурного наследия от 17.07.2025 г. №04-01/25-75, выданное Комитетом по сохранению культурного наследия Ленинградской области (Приложение №1.9).

## **7.2. Перечень документов, полученных экспертом самостоятельно**

В соответствии с договором на проведение государственной историко-культурной экспертизы сбор документов (сведений), указанных в пункте 15 Положения о государственной историко-культурной экспертизе, утвержденного постановлением Правительства Российской Федерации от 25.04.2024 № 530, осуществляется заказчиком.

## **8. Сведения об обстоятельствах, повлиявших на процесс проведения и результаты экспертизы**

Обстоятельства, которые могут повлиять на процесс проведения и результаты экспертизы, отсутствуют.

#### **9. Сведения о проведенных исследованиях с указанием примененных методов, объема и характера выполненных работ и их результатов**

Настоящая экспертиза проведена в соответствии с Федеральным законом от 25.06.2002 №73-ФЗ «Об объектах культурного наследия (памятниках истории и культуры) народов Российской Федерации», Положением о государственной историко-культурной экспертизе, утвержденным Постановлением Правительства Российской Федерации от 25.04.2024 №530, Законом Санкт-Петербурга от 12.07.2007 г. №333-64 «Об охране объектов культурного наследия в городе Санкт-Петербурга».

В рамках настоящей экспертизы экспертами были проведены следующие исследования:

1) архивно-библиографические исследование в объеме, необходимом для принятия экспертной комиссией соответствующих решений, с целью выявления материалов, содержащих данные по истории объекта, включая сведения о градостроительном развитии квартала, а также перестройки, реконструкции, проведении ремонтно-реставрационных работ. В рамках архивно-библиографических исследований были изучены материалы архива РГАСПИ, ЦГАЛИ, библиографические источники, а также электронные ресурсы в общем доступе.

В ходе проведения архивно-библиографического исследования были выявлены документы и материалы, относящиеся к объекту экспертизы, в том числе исторические планы и фотографии.

По результатам архивно-библиографических исследований были составлены историческая справка (п. 10.2 Акта) и альбом иконографии (Приложение №2.1 Историческая справка и иконография);

2) визуальное обследование, в процессе которого была сделана фотофиксация современного состояния объекта (Приложение №4. Фотографические изображения объекта).

Визуальное обследование проводилось в целях установления особенностей конструктивного, технического и художественного состояния памятника в целом и его отдельных элементов в объеме, необходимом для принятия экспертной комиссией соответствующих решений;

3) сравнительный анализ всего комплекса данных (документов, материалов, информации) по объекту экспертизы, включая документы, переданные Заказчиком;

4) анализ представленных Заказчиком исходно-разрешительной документации, комплексных научных исследований и проектной документации.

При проведении экспертизы эксперты соблюдали принципы проведения экспертизы, установленные статьей 29 Федерального закона от 25.06.2002 №73-ФЗ «Об объектах культурного наследия (памятниках истории и культуры) народов Российской Федерации», обеспечивали объективность, всесторонность и полноту проводимых исследований, а также достоверность и обоснованность своих выводов; самостоятельно оценивали результаты исследований, ответственно и точно формулировали выводы в пределах своей компетенции.

Исследования проводились на основе принципов научной обоснованности, объективности и законности, презумпции сохранности объекта культурного наследия, соблюдения требований безопасности в отношении объекта культурного наследия, достоверности и полноты информации.

Указанные исследования были проведены с применением методов натурного, историко-архивного и историко-архитектурного анализа в объеме, достаточном для обоснования вывода

экспертизы. Результаты исследований, проведенных в рамках экспертизы, были оформлены в виде настоящего акта.

## **10. Факты и сведения, выявленные и установленные в результате проведенных исследований**

### **10.1. Общие учетные сведения**

1. Объект культурного наследия федерального значения «Памятник «Ижорский таран», входящего в состав объекта культурного наследия федерального значения «Ансамбль «Зеленый пояс Славы Ленинграда», расположенный по адресу: Ленинградская область, Тосненский район, Тельмановское сельское поселение, Октябрьская ж/д, 29-1й км, магистраль на Тосно и относится к числу объектов культурного наследия на основании Постановления Совета Министров РСФСР от 04.12.1974 г. №624 (Приложение №1.1).

2. Границы территории объекта культурного наследия федерального значения «Памятник «Ижорский таран», входящего в состав объекта культурного наследия федерального значения «Ансамбль «Зеленый пояс Славы Ленинграда», расположенный по адресу: Ленинградская область, Тосненский район, Тельмановское сельское поселение, Октябрьская ж/д, 29-1й км, магистраль на Тосно, утверждены Приказом Комитетом по культуре Ленинградской области от 26 ноября 2018 г. №01-03/18-325 «Об установлении границы территории объекта культурного наследия федерального значения «Памятник «Ижорский таран», 1967 г., входящего в состав объекта культурного наследия федерального значения «Ансамбль «Зеленый пояс Славы Ленинграда», расположенного по адресу: Ленинградская область, Тосненский муниципальный район, Тельмановское сельское поселение, Октябрьская ж/д, 29-1й км, магистраль на Тосно (Приложение №1.2).

3. Предмет охраны объекта культурного наследия федерального значения «Памятник «Ижорский таран» утвержден Приказом Комитета по сохранению культурного наследия Ленинградской области от 21 декабря 2021 г. №01-03/21-208 «Об установлении предмета охраны объекта культурного наследия федерального значения «Памятник «Ижорский таран», 1967 г. по адресу: Ленинградская область, Тосненский муниципальный район, Тельмановское сельское поселение, Октябрьская ж/д, 29-1й км, магистраль на Тосно, памятник «Ижорский таран», входящий в состав объекта культурного наследия федерального значения «Ансамбль «Зеленый пояс Славы Ленинграда», 1965-1968 гг.» (Приложение №1.3).

4. Охранное обязательство утверждено Распоряжением Комитета по культуре Ленинградской области №01-04/20-199 от 28 мая 2020 г. «Об утверждении охранного обязательства собственника или иного законного владельца объекта культурного наследия федерального значения «Памятник «Ижорский таран», 1967 г., входящего в состав объекта культурного наследия федерального значения «Ансамбль «Зеленый пояс Славы Ленинграда»

5. В соответствии со сведениями ЕГРН и сведениями выписки об основных характеристиках и зарегистрированных правах на объект недвижимости в настоящее время правообладателем земельного участка и сооружения является Государственное бюджетное учреждение культуры Ленинградской области «Музейно-мемориальный комплекс «Дорога жизни» (Приложение №1.5).

6. Территория объекта расположена в границе зон охраны объекта культурного наследия федерального значения ансамбль «Памятник «Ижорский таран»» в соответствии с Приказом Комитета по культуре Ленинградской области №01-03/19-495 от 03.12.2019 г. «Об утверждении границ зон охраны объекта культурного наследия федерального значения «Ижорский таран», расположенного по адресу: Ленинградская область, Тосненский район,

Тельмановское сельское поселение, Октябрьская ж/д, 29-1й км, магистраль на Тосно, режимов использования земель и требований к градостроительным регламентам в границах данной зоны» (Приложение №1.8).

## **10.2. Краткие исторические сведения (время возникновения, даты основных изменений объекта)**

### Зелёный пояс Славы

Зеленый пояс Славы – так называется череда монументов героическим защитникам города на Неве, который протянулся вокруг Петербурга на 200 километров, обозначив собой рубежи битвы за Ленинград.

Первые памятники будущего комплекса появились на линии обороны города еще в 1944–1945 гг. Некоторые из них были изготовлены из дерева и до настоящего времени не сохранились.

23 июня 1956 г. исполком Ленгорсовета принял постановление «О сооружении памятников и мемориальных досок, посвященных героической обороне Ленинграда в годы Великой Отечественной войны», в соответствии с которым был сооружен ряд монументов, впоследствии вошедших в состав мемориала «Зеленый пояс Славы Ленинграда».

Композиция Зелёного пояса Славы тесно связана с проектом развития пригородной лесопарковой зоны Ленинграда. Это позволило органически включить Зелёный пояс в общую систему новых садов и парков, которые предполагалось разбить вокруг города. Таким образом, создание грандиозного мемориала, закрепляющего линию фронта в дни блокады Ленинграда, рассматривается и как первая очередь строительства зелёных насаждений. Пояс Славы не получился сплошным зелёным кольцом. На севере - из-за больших лесных массивов и болот, по которым проходила линия обороны, на юге - потому, что там интенсивно разрослись сельскохозяйственные угодья и по ним явно нецелесообразно было закладывать зелёную полосу лесопосадок. В таких местах решили создать опорные пункты для мемориальных ансамблей.

Линия обороны Ленинграда в сентябре 1941 г. стала основой формирования Зелёного пояса Славы.

Проект пояса славы был разработан в 1958–1964 гг. работниками архитектурно-планировочного управления Исполкома Ленгорсовета и 1-й мастерской института «Ленпроект» (архитекторы Г.Н. Булдаков, В.Л. Гайкович и М.А. Сементовская). Главная роль в генеральном плане «Зеленого пояса Славы» отводилась монументальным архитектурным формам, которые в сочетании со скульптурой, памяtnыми знаками, сохраненными или восстановленными оборонительными сооружениями и подлинными образцами воинской техники символизируют героизм защитников Ленинграда.

Уже в мае 1965 г. были положены первые закладные камни мемориального комплекса. Тысячи ленинградцев разных возрастов и профессий, завершив свой рабочий день, безвозмездно трудились над сооружением монументов, высаживали деревья, кустарники, цветы. За каждым районом была закреплена территория для работ. Строительство первой очереди мемориального комплекса было завершено к 9 мая 1967 г. Вторая очередь завершена к 30-летию Победы. При этом некоторые памятники, включённые в «Пояс», были построены ещё в 1940-х гг.

В 1975 г. весь комплекс «Зеленого пояса Славы» был принят под охрану государства как памятник республиканского значения на основании Постановления совета министров РСФСР от 04.12.1974 г. № 624. Во второй половине 1970-х - первой половине 1980-х реконструировались уже построенные мемориалы, сооружались новые, благоустраивалась прилегающая территория с высадкой зеленых насаждений.

Главным архитектором Ленинграда Г. Н. Булдаковым и главным художником В. А.

Петровым был разработан генеральный план озеленения всех мемориальных комплексов «Зеленого пояса Славы». К работе привлекались авторы проектов памятников, специалисты по ландшафтной архитектуре, ботаники, дендрологи. Согласно разработанному генеральному плану, все памятники планировалось соединить туристскими маршрутами и тропами, проходящими по существующим лесным массивам и паркам. В 1985 г. была создана инициативная группа, возглавляемая профессором Ковальчуком и начальником ГИОП К.И. Качиной. Группа неоднократно выезжала к памятникам Зеленого пояса для осмотра и оценки их старения, были разработаны специальные указатели для проезда к мемориальным комплексам, однако к началу 1990-х годов данный проект не был реализован.

В 2001 на основании Постановления Правительства РФ от 10.07.2001 г. № 527 памятники, входящие в состав «Зеленого пояса Славы» и расположенные на территории Санкт-Петербурга, взяты под государственную охрану как объекты культурного наследия федерального значения. Всего на территории Санкт-Петербурга, согласно указанному постановлению Правительства РФ, расположено 12 мемориальных комплексов. Еще 3 объекта находятся под охраной на основании Постановления совета министров РСФСР от 04.12.1974 г. № 624.

В настоящее время общая протяженность «Зеленого пояса Славы» свыше 200 км. Он подразделяется на отдельные участки: Большое блокадное кольцо, Малое блокадное кольцо (Ораниенбаумский плацдарм) и Дорогу жизни.

В состав «Зеленого пояса Славы» входят следующие сооружения: мемориал «Атака», памятник «Безымянная высота», мемориал «Белый Остров», мемориал «Берег мужественных», мемориал «Гостилицкий», мемориал «Дальний рубеж», мемориал «Ижорский таран», монумент «Катюша», мемориал «Кировский вал», мемориал «Кронштадтский», мемориальный комплекс «Лемболовская твердыня», Стела на месте гибели лётчиков, повторивших в июле 1942 г. подвиг Н. Гастелло, мемориальный комплекс «Невский порог», мемориальный комплекс «Невский пятачок», мемориал «Непокорённые», мемориал «Ополченцы», мемориальный комплекс «Приморский», мемориал «Переправа», мемориал «Прорыв», мемориал «Пулковский рубеж», мемориальный комплекс «Разорванное кольцо», мемориал «Рубежный камень», мемориал «Румболовская гора», памятник «Сад мира», мемориал «Сестра», памятник «Стальной путь», Триумфальные пилоны, мемориальный комплекс «Цветок Жизни», мемориал «Штурм», мемориал «Якорь», мемориал «Январский гром».

В 2013г. ООО «Строй-Эксперт» были проведены работы по составлению паспортов объектов культурного наследия, входящих в состав мемориального комплекса «Зеленый пояс Славы».

#### Памятник «Ижорский таран»

Во время Великой Отечественной войны, когда многие города Ленинградской области оказались под оккупацией фашистов, Колпино стало тем редким местом, которое врагу так и не удалось захватить.

В предвоенные годы в этом городе проживало чуть более 45 тысяч человек, причем больше половины из них работали на знаменитых Ижорских заводах. Когда началась война, именно работники завода - инженеры, металлурги, токари и простые рабочие - стали основой добровольческого ополчения, из которого был создан легендарный Ижорский батальон.

Уже в июле 1941 года колпинцы начали готовиться к обороне: рыли окопы и траншеи, строили дзоты и блиндажи. Когда фашисты со стороны Тосно подошли к городу, первые отряды добровольцев численностью около 1500 человек, наспех обученные стрельбе и вооруженные в основном оружием времен Первой мировой войны, дали им отпор. Эти люди не имели военной формы и сражались в своей гражданской одежде.

21 августа 1941 года по решению Колпинского райкома ВКП(б), партийного комитета и руководства Ижорского завода началось официальное формирование батальона. Бойцы, продолжая работать на заводе, по вечерам после смены обучались военному делу. Обмундирование им выдали только к концу сентября, а вооружение оставляло желать лучшего - многие имели лишь учебные винтовки, некоторые - оружие времен Первой мировой войны. Опыта ведения боевых действий не было практически ни у кого.

Первое боевое крещение произошло в ночь с 28 на 29 августа, когда отряд из 70 ижорцев при поддержке собранных на заводе бронемашин под командованием Анисимова вступил в бой в 4 км от Колпино. Они достигли южной окраины 3-й Колпинской колонии, заняли оборону, а после разведки у Ям-Ижорского кладбища вступили в перестрелку с противником и отошли на исходные позиции.

16 сентября состоялся первый крупный бой у поселка Ям-Ижора. На следующий день, 17 сентября, Павловск и Пушкин пали и надолго оказались под оккупацией, превратившись в места страданий и смерти, в то время как Колпино продолжало держаться.

В эти же дни продолжалось формирование других подразделений, которые вскоре объединились в Отдельный Ижорский батальон, включавший пулеметно-артиллерийский батальон под командованием инженера Г.В. Водопьянова, группу А.В. Анисимова и батальон ижорских рабочих, сформированный В.С. Кудрявцевым. Первым командиром Ижорского батальона стал инженер завода В.С. Кудрявцев, начальником штаба - Г.В. Водопьянов, комиссаром - Г.Л. Зимин. Парторгом был Александр Васильевич Михайлов, комсоргом - токарь Пётр Романов. Целый месяц колпинцы держали оборону самостоятельно, без помощи регулярной армии, и только спустя это время к ним подошли подкрепления.

К 4 сентября 1941 года батальон занял оборонительные позиции к югу и юго-западу от города, а уже на следующий день нанес контрудар по наступавшим немецким частям. К 8 сентября в рядах Ижорского батальона насчитывалось 1300 бойцов (к концу сентября - 1400): 4 стрелковые роты, бронедивизион, артдивизион, миномётный взвод.

В ожесточенных боях 14-17 сентября ижорцы совместно с частями 168-й стрелковой дивизии сорвали все попытки гитлеровцев прорваться через Колпино к Ленинграду, стабилизировав линию фронта в 4-7 км от города. Бойцы батальона проявляли невероятную стойкость. В засаленных ватниках и рабочих спецовках, под звуки гармонь, с красными знаменами они шли в атаку. Достигнув вражеских позиций, вступали в рукопашные схватки, используя все подручные средства - ножи, саперные лопатки, кулаки. В перехваченном немецком донесении сообщалось о провале операции по захвату Колпино, где среди причин указывалось введение советским командованием "секретных резервных сил - ударников труда, особо фанатичных большевиков". Немецкие солдаты, столкнувшиеся с ижорцами в бою, называли их "чумазыми дьяволами".

Особенностью батальона было то, что в его рядах сражались близкие родственники и люди, знавшие друг друга с детства - братья и сестры, родители и дети, мужья и жены. Среди бойцов было более 20 девушек, включая 16 сандружинниц. В сентябре 1941 года батальон вошел в состав 55-й армии Ленинградского фронта (позже был преобразован в 72-й отдельный пулеметно-артиллерийский батальон). Его бойцы стали одними из зачинателей снайперского движения на Ленинградском фронте.

В 1941-1944 годах батальон участвовал во всех операциях на Колпинском участке фронта, особенно отличившись в боях у Ям-Ижоры (июль-август 1942) и Красного Бора (февраль-май 1943). В январе 1944 года вместе с другими частями перешел в наступление, участвуя в полном снятии блокады Ленинграда, освобождении Вырицы, Оредежа, Луги и других населенных



пунктов. За массовый героизм при освобождении Пскова в июле 1944 года батальон был награжден орденом Красного Знамени. В дальнейшем участвовал в боях против Курляндской группировки, освобождал Прибалтику, закончил войну на Карельском перешейке. В июле 1945 года был демобилизован.

Ижорский завод, работники которого составили костяк батальона, продолжал работать всю войну, не останавливаясь ни на день. Когда на фронт ушли основные кадры, к станкам встали школьники и женщины. Здесь выпускались танки, броня для дотов и дзотов, несколько бронепоездов, сыгравших важную роль в обороне Ленинграда. Но весной 1942 года завод постигла печальная участь: из-за большого количества непогребенных тел на границах города возникла угроза эпидемии. Было принято решение переоборудовать один из цехов завода (№11) в крематорий. В нем было сожжено более 5500 человек, чей прах покоится в братской могиле у цеха №2. К сожалению, списки погребенных не велись, и многие так и остались неизвестными.

К концу войны из 45 тысяч довоенного населения в Колпино осталось лишь около 2 тысяч человек. Из 2000 домов уцелело чуть более 300. Около 15 тысяч колпинцев ушли на фронт, и только каждый четвертый вернулся домой. Но город так и не был оккупирован врагом, став единственным в Ленинградской области, который фашисты не смогли захватить.

В память о подвиге воздвигнуты мемориал "Ижорский таран" и памятник у здания заводууправления (1959), снят фильм "Ижорский батальон" (1972), имя батальона носит школа №258 в Колпино, а его истории посвящен специальный раздел в музее Ижорского завода.

Эти мемориалы хранят память о невероятном мужестве простых рабочих, ставших несокрушимой стеной на пути врага, о женщинах и детях, заменивших у станков ушедших на фронт мужчин, о городе, который предпочел смерть позорной капитуляции. Их подвиг навсегда останется в истории как символ нестигаемой воли и самопожертвования советского народа в годы Великой Отечественной войны.

Мемориальный комплекс "Ижорский таран" торжественно открыт 2 ноября 1967 г. на 29-м километре Октябрьской железной дороги (ныне - пос. Тельмана, Тосненский р-н Ленинградской обл.). Сооружен трудящимися г. Колпино по проекту архитектора Ю.В. Комарова. Памятник включён в Зелёный пояс славы г. Ленинграда Постановлением Совета Министров РСФСР № 624 от 4 декабря 1974 г.

Памятник находится чуть южнее города Колпино на переднем краю обороны Ленинграда. Мемориал представляет собой три железобетонных стойки, поставленных вертикально, которые пересекает горизонтальная балка, направленная в сторону, где находились позиции врага. На горизонтальной балке надпись: "Передний край обороны Ленинграда. 1941-1944 годы", с противоположной стороны: "На этих рубежах в 1941-1944 гг. стояли насмерть и победили воины Ленинградского фронта и ополченцы Ижорского завода". Неподалеку установлено 85-мм зенитное орудие. Монумент своим видом отсылает к стенобитным орудиям. "Таран" указывает рубеж, на котором в 1941-1944 гг. обороняли Ленинград вместе с воинами фронта ополченцы Ижорского завода (Ижорский рабочий батальон). Перед мемориалом - неглубокая канава, это остатки противотанкового рва, за который велись особо жестокие бои в конце 1941 г.

Недалеко от Колпина, там, где бывшая линия обороны пересекается с Октябрьской железной дорогой, райком партии и исполком райсовета депутатов трудящихся решили поставить памятник героическим защитникам Ижорского завода. Были высказаны разные точки зрения и пожелания. Но в конце концов согласились с идеей проекта Юрия Васильевича Комарова.

Памятник ополченцам Ижорского завода представляет собой мощный таран на трёх вертикальных опорах, направленный в сторону врага. В композицию включены ваза с кустом шиповника, 86-мм зенитная пушка. На второй план отнесены мощёные площадки и дорожки,

кусты и деревья рябины. Мощная горизонтальная часть тарана с тремя опорами разной высоты, асимметричное расположение его напоминают о трудности боёв на этом участке фронта. Куст цветущего шиповника в вазе символизирует торжество жизни, торжество победы. Композицию дополняют тексты с датами, выполненные из металла. Они расположены на левой стороне тарана, на правой - пятиконечная звезда.

2 ноября 1967 г. в три часа дня состоялось торжественное открытие мемориального комплекса. На трибуне - представители партийных, советских и общественных организаций Колпина, участники обороны Ленинграда И. В. Гриценко, Н. А. Залесских, командир бывшей воинской части Мамед-Кули, врач колпинской городской больницы В. В. Бесов, работавший в городе всю блокаду. Выступил бывший секретарь комсомольской организации Ижорского завода Н. А. Залесских, отважный солдат, снайпер. - Товарищи ветераны, участники битвы за Ленинград! Уважаемые гости! Минуло двадцать шесть лет с тех пор, как здесь, на полях под Колпино, был остановлен враг. В то трудное время осени сорок первого года эти места стали ареной кровопролитных боёв с гитлеровскими захватчиками. В рабочих спецовках, прямо от станков, мартеновских печей и прокатных станов сталевары и прокатчики, слесари и станочники, ветераны труда и безусые юноши и девушки шли в бой. Среди них - добровольцы Никанор Андреевич Шмелев, участник двух войн, член партии с двадцатого года, Евгений Сергеевич Попов, участник подавления кронштадтского мятежа, награждённый в то время орденом Красного Знамени. В ряды защитников Колпина ижорцы вступали целыми семьями: отец и сын модельщики Александровы, братья Носковы, отец и сын Карповы, братья Даниловы, братья Сивовы, братья Михайловы, погибшие в боях, братья Козюченки, три брата Наумовы, три брата Матвеевы, братья Рыбаковы, погибшие в боях, отец и сын Савицкие, братья Кирилловы, погибшие в боях, и многие, многие другие. Вдовы и сироты, отцы и матери, братья и сёстры тех, кто пал на поле боя, кто погиб в блокадном Ленинграде, до сих пор носят в сердцах боль невозвратимой утраты.

Этот памятник - дань героизму сынов и дочерей нашей Родины. Они своей стойкостью, беззаветным мужеством, кровью своей завоевали победу. Их имена, светлую память о них ижорцы навечно сохраняют в своих сердцах. Мы склоняем головы над вашими могилами с чувством глубокой скорби. Вечная память и вечный покой вам, дорогие друзья!

Колпинцы с энтузиазмом сооружали и благоустраивали памятный комплекс. Трудящиеся заводов Ижорского и железобетонных изделий, дорожно-эксплуатационного участка и многих других организаций спланировали и срезали 9600 кв. м грунта, заасфальтировали около 11 000 кв. м дорог, посадили 68 деревьев, 1500 кустов и т. д. Всего отработали 7000 часов. Особенно заметен вклад в строительство своеобразной комплексной бригады, которую возглавил коммунист бетонщик строительного управления № 237 треста № 35 Главзапстроя Терентий Михайлович Петухов. В бригаду вошли ижорцы слесарь Н. П. Милорадов и фрезеровщик В. В. Тимофеев, облицовщица с комбината "Победа" А. Н. Казина. Они работали на строительстве начиная с 23 марта 1967 г. по август. Это их руками благоустроено 60 кв. м откосов, построена песчаная площадка, укреплена 151 металлическая буква и сделано ещё многое другое.

У входа на территорию памятника установлены четыре бетонных надолба, "драконьи зубы", как называли их ленинградцы. Это противотанковые заграждения. Здесь, преграждая фашистам дорогу к Ленинграду, проходили два противотанковых рва. Один из них, второй противотанковый ров, по которому и проходила линия фронта, вы можете увидеть, обойдя монумент. В июле-августе 1941 г. более 2500 ижорцев после 12-часового рабочего дня ежедневно выходило на строительство оборонительных сооружений. Рядом - 85-мм зенитное орудие.

В первоначальный период территория памятника не была замощена, к нему вела лишь небольшая дорожка. Позднее, площадка была вымощена плиткой розового цвета.

Историческая справка и материалы иконографии приведены в Приложении №2.1

### **10.3. Краткое описание объекта**

Мемориал представляет собой три железобетонных стойки, поставленных вертикально, которые пересекает горизонтальная балка, направленная в сторону, где находились позиции врага. На горизонтальной балке имеются мемориальные надписи с двух сторон. Все железобетонные элементы имеют следующие дефекты: загрязнения, шелушение красочного слоя, деструкция и трещины наружного слоя бетона, следы множественных окрасов и поздних ремонтов. Места соединения горизонтальной и вертикальных конструкций имеют трещины, герметичность в них нарушена. В местах примыкания вертикальных элементов и мощения наблюдаются биопоражения, нарушена герметичность.

Общее состояние памятника «Ижорский таран» – ограниченно-работоспособное. Южнее от памятника расположено металлическое окрашенное зенитное орудие на прямоугольной площадке с мощением поздней тротуарной плиткой. Боковые грани площадки образуют две ступени.

На орудии и наблюдаются следы поверхностной коррозии, отслоения красочного слоя, антропогенные загрязнения, механические повреждения.

Общее состояние зенитного орудия – ограниченно-работоспособное.

Мощение имеет биопоражения, деструкцию плиток и шовного заполнения, загрязнения, следы поздних ремонтов.

Общее состояние мощения площадки – ограниченно-работоспособное.

В северо-восточной части участка при входе установлены два противотанковых надолба, характерными дефектами которых являются: загрязнения, шелушение красочного слоя, деструкция и трещины наружного слоя бетона, следы множественных окрасов.

Общее состояние противотанковых надолбов – ограниченно-работоспособное.

На горизонтальном элементе имеются мемориальные надписи, выполнение металлическими объёмными окрашенными буквами:

- на северо-восточной (лицевой) стороне памятника «Ижорский таран» надпись: «ПЕРЕДНИЙ КРАЙ / ОБОРОНЫ / ЛЕНИНГРАДА / 1941-1944»;
- на юго-западной стороне памятника «Ижорский таран» надпись: «НА ЭТИХ РУБЕЖАХ В 1941-1944 ГГ/СТОЯЛИ НАСМЕРТЬ И ПОБЕДИЛИ / ВОИНЫ ЛЕНИНГРАДСКОГО ФРОНТА /И ОПОЛЧЕНЦЫ ИЖОРСКОГО ЗАВОДА».

Текст на горизонтальном элементе памятника окрашен в чёрный цвет.

Наблюдается шелушение красочного слоя, следы множественных окрасов, загрязнение краской, относящейся к бетонной части.

Состояние окрашенных букв – ограниченно-работоспособное. На площадке размещены бетонные вазы для цветов:

- одна, крупная, имеющая форму перевернутой усечённой пирамиды, композиционно относящаяся к памятнику;
- две малые, прямоугольной формы в плане, размещены с восточной стороны от памятника вдоль мощёной дорожки.

Все три вазы имеют характерные дефекты в виде загрязнений, шелушения красочного слоя, сколов наружного слоя бетона, следы множественных окрасов.

Состояние – ограниченно-работоспособное.

Территория объекта культурного наследия вытянута в плане с юго-запада на северо-восток, представляет собой ровную местность с небольшим уклоном в направлении с востока на

запад. С северо-восточной стороны участок ограничен асфальтированной дорогой и территорией железной дороги. С юга, запада и востока парковая зона с естественным рельефом, по периметру участка устроен противопожарный ров.

По северо-восточной границе участка располагается асфальтированная дорога. К месту расположения памятника через канаву устроена дорожка с мощением тротуарной плиткой, перетекающая в площадку памятника с аналогичным мощением.

Памятник «Ижорский таран» расположен в центре участка. Вблизи него, с восточной стороны, расположена крупная бетонная ваза для цветов, имеющая форму перевернутой усечённой пирамиды, композиционно относящаяся к памятнику. У вазы расположена металлическая подставка под цветы и памятные вещи, окрашенная в белый цвет.

В южной части участка расположено зенитное орудие на мощёной площадке. Боковые грани площадки образуют две ступени.

Мощение имеет биопоражения, деструкцию плиток и шовного заполнения, загрязнения, следы поздних ремонтов.

Общее состояние площадки зенитного орудия – ограниченно-работоспособное.

К зенитному орудю ведёт пешеходная дорожка с мощением, аналогичным площадке памятника. Мощение имеет биопоражения, деструкцию плиток и шовного заполнения, загрязнения, следы поздних ремонтов, общее состояние – ограниченно-работоспособное.

Справа и слева от пешеходной дорожки симметрично расположены две бетонные вазы для цветов, характерные дефекты - шелушение красочного слоя, множественные окрасы, деструкция и трещины штукатурного слоя, следы поздних докомпановок.

По всей территории участка в зонах зеленых насаждений имеется обильная поросль из деревьев, кустарников, самосевных растений. Существующий газон имеет проплешины, утраты и потертости. Деревья нуждаются в формовочной и санитарной обрезке и санитарной рубке.

## **11. Перечень документов и материалов, собранных и полученных при проведении экспертизы, а также использованной для нее специальной, технической и справочной литературы**

### **11.1 Перечень документов и материалов, собранных и полученных при проведении экспертизы**

- Историческая справка и иконография (Приложение №2.1);
- Фотографические изображения объекта (Приложение №4).

### **11.2. Исползованная для экспертизы специальная, техническая, справочная и иная литература**

#### **Архивы**

1. ЦГАЛИ СПб. Ф. Р-341. Оп. 5-2. Д. 138.
2. ЦГА СПб. Ф. 7179. Оп. 56. Д. 623. Л. 89, 97. Материалы и решения Исполкомов Ленгор- и Леноблсоветов.
3. ЦГА СПб. Ф. 7384. Оп. 17. Д. 1447. Л. 3.
4. Ф. 7179. Оп. 66. Д. 623. Л. 69, 97 - Материалы и решения Исполкомов Ленгор- и Леноблсоветов.
5. Бюллетень Исполкома Ленгорсовета. 1968. № 3. С. 8-10 - Решение и мерах по охране и содержанию памятников "Зеленого пояса Славы".
6. Лукьянов Ю. А. Зеленый пояс Славы. Л., 1972. С. 80-87.
7. Он же. Памятник длиной 200 километров. Л., 1969. С. 108-113.

8. Он же. Рубежи стойкости и мужества. Л., 1985. С. 60-64.
9. Косточкин В.В. Поясом немеркнувшей славы. М., 1975. С. 111-114.
10. Санкт-Петербург. Петроград. Ленинград. Энциклопедический справочник. М., 1992. С. 668.

### **Библиография**

11. Аграфенин А.А. Зеленый пояс Славы (СПб, 2021).
12. Амирханов Л. И., Ткаченко В. Ф. ФORTY Кронштадта (СПб, 2007). С. 70-82.
13. Бартенев И. А. Ленинград (Ленинград, 1975). С. 146-153.
14. Бурим, Лариса Дмитриевна. Колпино [Текст]: историческая литература / Л. Д. Бурим. — Санкт-Петербург: Издательство «Дмитрий Булавин», 2003.
15. Ганшин В. И., Сердобольский О. М. Кольцо памяти, кольцо славы (Лениздат, 1988).
16. Гусаров А. Ю. Памятники воинской славы Петербурга. — СПб.: Паритет, 2010.
17. Дужников Ю. А. Зелёный пояс Славы (Фотоальбом) (Лениздат, 1978).
18. Ефимова Г.А. Колпино в годы войны и блокады // Помним. СПб., 1995. С. 8.
19. Зелёный пояс Славы // Ленинград. Война. Блокада. Победные залпы (СПб, 2020). С. 469-480.
20. Кожевников Р. Ф. Ленинградская битва 1941-44 // Большая Советская Энциклопедия, том 14 (М., 1973).
21. Лукьянов Ю. А. Зелёный пояс Славы (Лениздат, 1972). С. 11-15.
22. Лукьянов Ю. А. Рубежи стойкости и мужества (Лениздат, 1985).
23. Шипунов А. Н. Зелёный пояс Славы: актуальные проблемы сохранения монументального ансамбля // Пятые Тихоновские чтения: материалы конференции, 18-19 ноября 2021 г. / Санкт-Петербургское городское отделение ВООПИиК; научные редакторы Б. М. Кириков, И. Л. Тихонов; ответственный редактор А. И. Чепель (М., 2022). С. 112-119. Дата обращения: 23.04.2023.

### **Нормативная документация**

28. Федеральный закон от 25.06.2002 №73-ФЗ «Об объектах культурного наследия (памятниках истории и культуры) народов Российской Федерации»
29. Положение о государственной историко-культурной экспертизе, утвержденное Постановлением Правительства Российской Федерации от 25.04.2024 г. № 530;
30. Областной закон Ленинградской области от 25.12.2015 № 140-оз «О государственной охране, сохранении, использовании и популяризации объектов культурного наследия (памятников истории и культуры) народов Российской Федерации, расположенных на территории Ленинградской области».
31. СП 48.13330.2019 актуализированная редакция СНиП 12-01-2004 «Организация строительства»;
32. СП 64.13330.2011 Деревянные конструкции;
33. СП 22.13330.2011 Основания зданий и сооружений;
34. СП 118.13330.2012 Общественные здания и сооружения;
35. СП 15.13330.2012 Каменные и армокаменные конструкции;
36. СП 12-136-2002 "Решения по охране труда и промышленной безопасности в проектах организации строительства и проектах производства работ";
37. СНиП 12-03-2001 «Безопасность труда в строительстве. Часть 1. Общие требования»;
38. ГОСТ Р 55528-2013 «Состав и содержание научно-проектной документации по

сохранению объектов культурного наследия. Памятники истории и культуры. Общие требования» (действует с 1 января 2014 г.);

39. ГОСТ Р 55567-2013 «Порядок организации и ведения инженерно-технических исследований на объектах культурного наследия. Памятники истории и культуры. Общие требования» (действует с 1 июня 2014 г.);

40. ГОСТ Р 56198-2014 «Мониторинг технического состояния объектов культурного наследия. Недвижимые памятники»

41. ГОСТ Р 56905-2016 «Проведение обмерных и инженерно-геодезических работ на объектах культурного наследия. Общие требования»;

42. ГОСТ Р 56891.1-2016. Сохранение объектов культурного наследия. Термины и определения. Часть 1. Общие понятия, состав и содержание научно-проектной документации;

43. ГОСТ Р 56891.2-2016. Сохранение объектов культурного наследия. Термины и определения. Часть 2. Памятники истории и культуры;

44. ГОСТ Р 58168-2018 «Сохранение объектов культурного наследия. Положение о главном инженерере проектов»;

45. ГОСТ Р 58169-2018 Сохранение объектов культурного наследия. Положение о порядке производства и приемке работ;

46. ГОСТ 21.501-2018 «Правила выполнения рабочей документации архитектурных и конструктивных решений»;

47. ГОСТ Р 21.101-2020 «Основные требования к проектной и рабочей документации».

### **Электронные ресурсы**

48. Онлайн-журнал Управления Росреестра по Ленобласти «Экскурсия по Зелёному поясу Славы: Большое кольцо Зеленого пояса Славы. На безымянной высоте», 24.04.2020.

49. Официальный туристский портал Ленобласти.

50. «В Петропавловской крепости к 70-летию Победы открывается выставка "Зеленый пояс Славы"» 30.04.2015.

51. Героическая история Ижорского батальона и завода, работавшего в нескольких километрах от линии фронта //

[http://www.1tvspb.ru/event/Gorod\\_geroj\\_Kolpino\\_i\\_/](http://www.1tvspb.ru/event/Gorod_geroj_Kolpino_i_/).

52. Колпино. Забытые страницы Истории // [https://www.kaleydoskop-info.ru/photogallery/album\\_08.php](https://www.kaleydoskop-info.ru/photogallery/album_08.php).

53. [http://lib-kolpin.ru/nash\\_rayon/kolpino/iz\\_istorii\\_kolpina/izhorskiy\\_batalon](http://lib-kolpin.ru/nash_rayon/kolpino/iz_istorii_kolpina/izhorskiy_batalon)

54. Сайт Администрации СПб.

55. Сайт Дирекции особо охраняемых природных территорий Санкт-Петербурга.

## **12. Обоснование выводов экспертизы**

### **Описание и анализ проектной документации**

Представленная на экспертизу проектная документация на проведение работ по сохранению объекта культурного наследия федерального значения «Памятник «Ижорский таран», входящего в состав объекта культурного наследия федерального значения «Ансамбль «Зеленый пояс Славы Ленинграда», расположенный по адресу: Ленинградская область, Тосненский район, Тельмановское сельское поселение, Октябрьская ж/д, 29-1й км, магистраль на Тосно (Шифр 010/2025-ПСД), разработанная ООО «АИК ЭНЕРГО» в 2025 г. по договору на выполнение проектных работ на основании:

- Задания на проведение работ по сохранению объекта культурного наследия

(памятника истории культуры) народов Российской Федерации федерального значения от 26.02.2025 г. №04-03/25-29 (Подписано собственником) (Приложение №1.4).

- Действующей лицензии МК РФ №05092 от 15.06.2018 г.

### **Том 1. Раздел 1. Пояснительная записка (Шифр 010/2025-ПСД-ПЗ.11)**

Пояснительная записка содержит общие данные по объекту проектирования, сведения о проведенных изысканиях, краткие историко-архивные и библиографические сведения, описание объемно-планировочных, архитектурных и конструктивных решений, а также сетей инженерно-технического обеспечения. Представлены описания предполагаемых работ по разделам.

### **Том 2. Раздел 2. Схема планировочной организации земельного участка (Шифр 010/2025-ПСД-СПОЗУ.11)**

В разделе представлены пояснительная записка и чертежи в необходимом объеме – планы, схемы, детали, ведомости, узлы конструкций покрытий, перечетная ведомость зеленых насаждений, дендроплан, сводный план инженерных сетей.

В текстовой части представлены различные характеристики участка, ТЭП.

Проект организации рельефа предусматривает комплекс инженерно-технических мероприятий по преобразованию имеющегося рельефа территории, обеспечивающий отвод атмосферных осадков с территории объекта, защиту от подтопления поверхностными водами с прилегающих территорий.

Вертикальная планировка территории решена с учетом существующих отметок улиц, к которым примыкает участок. Отвод поверхностных дождевых и талых вод с земельного участка выполнен открытым способом, в сторону газонов.

Увязка естественного рельефа обеспечивается за счет подсыпки грунта, созданием допустимых продольных и поперечных уклонов по проездам и тротуарам.

Главный вход на территорию осуществляется с северо-восточной стороны. Существующий подъезд к территории также организован с северо-восточной стороны. Дорожное покрытие и ширина проезда предусматривают въезд на территорию машин специальной техники.

#### **Проектными решениями по благоустройству предлагается:**

- Замена существующей бетонной тротуарной плитки;
- Замена существующего газона, в связи с ограниченно-работоспособным состоянием;
- Реставрация металлического ограждения;
- Устройство бортового камня тротуарного БР 100.20.8 и металлического бордюра;
- Замена малых архитектурных форм (урны, информационные стенды, скамейки);
- Устройство архитектурно-художественной подсветки, а также подсветки территории (см. раздел 010/2025-ПСД-ИОС1.11).

#### **Проектными решениями по озеленению предлагается:**

- газонное покрытие на территории находится в неудовлетворительном состоянии, в связи с чем, ремонт газонов осуществляется срезкой верхнего слоя грунта 15 см, добавлением нового торфогрунта с использованием газонной травы «Робустика» и удобрением;
- устройство цветника;
- демонтаж существующей поросли;
- устройство живой изгороди;
- санитарная и формовочная обрезка деревьев на основании проведенного обследования;
- посадка шиповника в исторический вазон, в соответствии с иконографическими данными.

**Том 3. Раздел 3. Объемно-планировочные и архитектурные решения (Шифр 010/2025-ПСЛ-АР.11)**

В составе тома представлены пояснительная записка графические материалы – планы, фасады, разрезы по каждому элементу памятника, колористические решения, ведомости объемов работ.

**Проектными архитектурными решениями предлагается:**

1. Расчистка памятника «Ижорский таран» от антропогенных загрязнений методом СВАО;
2. Доочистка памятника «Ижорский таран» смывками;
3. Расчистка от биопоражений;
4. Расчистка мест примыкания (деформационных швов) железобетонных конструкций вручную;
5. Биоцидная обработка на 2 раза;
6. Восстановление заполнения мест примыкания (деформационных швов) герметизирующими составами при помощи инъектирования составом Resmix I MZ-A под давлением;
7. Домастиковка железобетонной конструкции цементными составами с целью придания однородной фактуры и восстановления геометрической формы;
8. Шлифовка железобетонных конструкций памятника вручную;
9. Удаление красочного слоя с элементов памятного текста смывками;
10. Ремонт крепления букв памятного текста;
11. Восстановление красочного слоя на основании иконографических материалов и результатов инженерных химико-технологических исследований. Перед выполнением окраски сделать пробные выкрасы и согласовать их с представителями авторского надзора и научного руководства;
12. Обработка гидрофобизатором железобетонных конструкций на 2 раза;
13. Расчистка зенитного орудия от загрязнений методом СВАО;
14. Расчистка зенитного орудия от коррозии;
15. Расчистка зенитного орудия от красочных наслоений смывками;
16. Антикоррозийная обработка металла на 2 раза;
17. Восстановление красочного слоя орудия на основании иконографических материалов и результатов инженерных химико-технологических исследований;
18. Реставрация шин зенитного орудия путём замены на аналогичные;
19. Выравнивание постамента зенитного орудия путём докомпановки бетоном с армированием;
20. Ремонт облицовки постамента зенитного орудия путём замены на бетонную тротуарную плитку;
21. Расчистка от антропогенных загрязнений бетонных ваз для цветов методом СВАО;
22. Расчистка бетонного вазона для цветов от красочных наслоений смывками;
23. Расчистка бетонного вазона для цветов от биопоражений;
24. Докомпановка сколов и выравнивание бетонных ваз для цветов цементными составами;
25. Восстановление красочного слоя бетонных ваз для цветов на основании иконографических материалов и результатов инженерных химико-технологических исследований. Перед выполнением окраски сделать пробные выкрасы и согласовать их с



представителями авторского надзора и научного руководства;

26. Биоцидная обработка бетонных ваз для цветов;
27. Обработка гидрофобизатором бетонного вазона для цветов на 2 раза;
28. Ремонт мощения путём замены на бетонную плитку в связи с высокой степенью износа;
29. Реставрация металлических ограждений – расчистка от красочных слоев, расчистка от биопоражений, антикоррозийная обработка и окраска по колористическому решению. Схему расстановки ограждений см. раздел 010/2025-ПСД-СПОЗУ.11.

Проектные решения разработаны на основании комплексных научных исследований и соответствуют разработанным технологическим рекомендациям по ведению реставрационных работ основанных на проведенных химико-технологических изысканий.

#### **Раздел 5. Сведения об инженерном оборудовании, о сетях и системах инженерно-технического обеспечения.**

Раздел разработан в целях приспособления объекта к современному использованию. В тома раздела включены пояснительные записки с обоснованием принятых решений, а также чертежи (планы, схемы, узлы), спецификации оборудования и материалов, сведения об их характеристиках.

Текстовые части содержат общие сведения о системах, обоснование принятых решений, требования к соблюдению норм безопасности, рекомендации по эксплуатации.

В графической части представлены структурные схемы, схемы расположения оборудования, схемы и спецификации, визуализация, расчеты в необходимом объеме.

Проектные решения приняты с учетом максимального сохранения предметов охраны.

В «Рабочем» режиме потребители питаются от проектируемого ЩУО. «Аварийный» режим проектом не предусматривается. ЩУО уличного исполнения, размещается на фундаменте. Прокладка трасс осуществляется в ПНД трубах в грунте. Все распределительные сети выполнены трехпроводными (для однофазных потребителей). Для светильников 24В предусмотрены блоки питания 150Вт со степенью защиты не менее IP67, размещаемые в смотровых колодцах на верхней трети стенки. Все ответвления в смотровых колодцах выполняются коннекторами IP68. Кабель до каждой линейной секции светильника от БП выполняется отдельным кабелем. Все колодцы тщательно герметизируются в зоне вводы труб и крышки.

Степень защиты светильников, щитов, шкафов соответствует условиям окружающей среды. Изделия со степенью защиты IP66.. Прокладка кабеля осуществляется в траншеях в гофрированных двустенных трубах на глубине 0,7. Вывод кабеля осуществляется через ЗДФ или стальную трубку. Все трубы в обязательном порядке заделываются легкоудаляемым материалом, узел вывода кабеля из трубы дополнительно герметизировать термтрубкой. Прокладки от трубы к прожектору выполнить в УФ стойкой РА трубе D25.

Сведения по инженерным сетям представлены в томах: **Том 5.1.1 Часть 1. Система наружного электроснабжения и электроосвещения (Шифр 010/2025-ПСД-ИОС1.11)**

#### **Том 7. Раздел 7. Проект организации строительства (Шифр 012/2025-ПСД-ПОС.11)**

В состав ПОР входят следующие основные документы:

- пояснительная записка;
- ситуационная схема;
- стройгенплан;

- календарный план.

В разделе даны рекомендации по производству и длительности работ на объекте. Представлена краткая характеристика строительной площадки.

Обоснована организационно-технологическая схема выполнения производственных работ на объекте культурного наследия, разработаны мероприятия, обеспечивающие контроль качества работ. Проектом предусмотрены места временного складирования материалов, освещение территории.

Транспортирование материалов при производстве работ выполняется автотранспортом. Складирование материалов, изделий и конструкций организуется на площадке вне зоны ведения работ. Открытая площадка складирования устраивается на существующем твердом покрытии с обеспечением подъезда автотранспорта. В качестве временной дороги на период проведения работ используются существующие покрытия. Временные бытовые помещения приняты разборными (с ручной сборкой и разборкой).

Перенос груза осуществляется с использованием ручной силы.

Мероприятия по организации мониторинга не предусматриваются.

Обоснована потребность в основных строительных машинах, механизмах и транспортных средствах, в воде и различных видах энергии, лабораторном сопровождении.

Разработаны меры, обеспечивающие безопасность и охрану труда, а также охрану окружающей природной среды в период проведения работ.

Все работы должны выполняться силами организаций, имеющих необходимые допуски и лицензии.

#### **Том 11. Раздел 11. Мероприятия по обеспечению доступа инвалидов к объекту капитального строительства (Шифр 010/2025-ПСЛ-ОЛИ.11)**

В разделе представлены текстовая часть и графическая – план с размещением оборудования и обозначением путей следования на территории объекта.

В проекте предусмотрены следующие мероприятия по обеспечению доступности для всех групп маломобильных групп населения:

Предусмотренные на объекте мероприятия обеспечивают доступ для всех групп маломобильного населения: М1, М2, М3, М4.

1. К мероприятиям по обеспечению доступа маломобильных групп населения на объекте относятся:

- обозначение путей движения МГН тактильными средствами на территории объекта культурного наследия выполняется неконтрастными стальными индикаторами, в связи с сохранением внешнего вида объекта культурного наследия и поддержания общей стилистики и композиции объекта, что соответствует ГОСТ Р 58178-2018 и перечню предмета охраны объекта;

- устройство информационного стенда с тактильной мнемосхемой.

2. Принятые объемно-планировочные, конструктивные и иные технические решения, обеспечивающие безопасную и комфортную среду для перемещения маломобильных групп населения на объекте, а также их эвакуацию из указанного объекта в случае наступления чрезвычайной ситуации.

Проектными решениями на территорию объекта предусмотрен доступ МГН со стороны автодороги, расположенной с северной стороны территории.

Тактильные средства, выполняющие предупредительную функцию на покрытии пешеходных путей на участке, размещены не менее чем за 0,6 м до объекта информации или начала опасного участка.

На путях движения инвалидов, в местах поворота, перед местами отдыха, входами на ступени и перед препятствиями предусмотрены тактильные индикаторы.

Покрытие пешеходных дорожек и площадок предусмотрено твёрдым из бетонных тротуарных плит (см. том 010/2025-ПСД-СПОЗУ.11).

Краевые ступени выделены цветом и фактурой.

По правую сторону от направления входа на территорию предусматривается стенд с тактильной мнемосхемой.

В составе проекта выполнена схема устройства мероприятий по обеспечению доступа МГН (см. графическую часть), содержащая перечень оборудования и пути движения МГН по территории объекта.

Системы средств информации и сигнализации об опасности, размещаемые на территории объекта, предназначенных для пребывания всех категорий инвалидов (М1, М2, М3, М4) и на путях их движения, предусматривают визуальную и тактильную информацию с указанием направления движения.

### **Раздел 13. Иная документация в случаях, предусмотренных законодательными и иными нормативными правовыми актами Российской Федерации**

#### **Том 13.1 Подраздел 1. Предварительные работы (Шифр 010/2025-ПСД-ПР.11)**

В соответствии с требованиями задания Комитета по сохранению культурного наследия Ленинградской области в рамках предварительных работ были выполнены:

- сбор и анализ исходно-разрешительной документации;
- предварительное визуальное обследование объекта;
- осмотр технического состояния объекта.

На основании результатов предварительных исследований объекта культурного наследия в соответствии с письмом Министерства культуры Российской Федерации №90-01- 39-ГП от 24.03.2015 г. составлен и включен в раздел Акт определения влияния предполагаемых к проведению видов работ на конструктивные и другие характеристики надежности и безопасности объекта культурного наследия. В акте сделан вывод о том, что предполагаемые к выполнению указанные виды работ не оказывают влияние на конструктивные и другие характеристики надежности и безопасности данного объекта культурного наследия.

Составлен акт о категории сложности памятника, акт технического осмотра объекта, разработано Заключение о возможности приспособления объекта культурного наследия для современного использования. Выполнен план мероприятий, обеспечивающих проведение комплексных научных исследований объекта культурного наследия. Разработана программа научно-исследовательских работ. Представлен сводный план сетей.

Общее техническое состояние оценено как ограниченно-работоспособное в соответствии с ГОСТ 55567–2013 и ГОСТ 31937–2011.

В составе тома представлена фотофиксация и исходно-разрешительная документация «Исходно-разрешительная документация» (шифр 010/2025-ПСД-ПР.11), «Фотофиксация» (шифр 010/2025-ПСД-ПР.11.ФФ) содержит фотоматериалы со схемой, отражающие современное состояние объекта в зоне проектирования.

#### **Подраздел 2. Комплексные научные исследования**

##### **Том 13.2.1 Часть 1. Историко-архивные и библиографические исследования (Шифр 012/2025-ПСД-ИИ.11)**

Том содержит исторические сведения, проиллюстрированные иконографическим материалом (карты, фотографии и др.), полученные из архивных и библиографических источников, электронных ресурсов, дающие возможность определить историю и круг

исторических событий и причин, в результате которых был создан и видоизменялся объект.

Представлены данные об истории строительства памятника, сведения об архитекторах.

Сделаны следующие основные выводы:

Мемориальный комплекс "Ижорский таран" торжественно открыт 2 ноября 1967 г. на 29-м километре Октябрьской железной дороги (ныне - пос. Тельмана, Тосненский р-н Ленинградской обл.). Сооружен трудящимися г. Колпино по проекту архитектора Ю.В. Комарова. Памятник включён в Зелёный пояс славы г. Ленинграда Постановлением Совета Министров РСФСР № 624 от 4 декабря 1974 г.

2 ноября 1967 г. в три часа дня состоялось торжественное открытие мемориального комплекса. На трибуне - представители партийных, советских и общественных организаций Колпина, участники обороны Ленинграда И. В. Гриценко, Н. А. Залесских, командир бывшей воинской части Мамед-Кули, врач колпинской городской больницы В. В. Бесов, работавший в городе всю блокаду. Выступил бывший секретарь комсомольской организации Ижорского завода Н. А. Залесских, отважный солдат, снайпер. - Товарищи ветераны, участники битвы за Ленинград! Уважаемые гости! Минуло двадцать шесть лет с тех пор, как здесь, на полях под Колпино, был остановлен враг. В то трудное время осени сорок первого года эти места стали ареной кровопролитных боёв с гитлеровскими захватчиками. В рабочих спецовках, прямо от станков, мартеновских печей и прокатных станов сталевары и прокатчики, слесари и станочники, ветераны труда и безусые юноши и девушки шли в бой. Среди них - добровольцы Никанор Андреевич Шмелев, участник двух войн, член партии с двадцатого года, Евгений Сергеевич Попов, участник подавления кронштадтского мятежа, награждённый в то время орденом Красного Знамени. В ряды защитников Колпина ижорцы вступали целыми семьями: отец и сын модельщики Александровы, братья Носковы, отец и сын Карповы, братья Даниловы, братья Сивовы, братья Михайловы, погибшие в боях, братья Козюченки, три брата Наумовы, три брата Матвеевы, братья Рыбаковы, погибшие в боях, отец и сын Савицкие, братья Кирилловы, погибшие в боях, и многие, многие другие. Вдовы и сироты, отцы и матери, братья и сёстры тех, кто пал на поле боя, кто погиб в блокадном Ленинграде, до сих пор носят в сердцах боль невозвратимой утраты.

#### **Том 13.2.2 Часть 2. Историко-архитектурные натурные исследования (Шифр 010/2025-ПСД-ОЧ.11)**

В графической части представлены обмерные чертежи - планы, фасады, разрезы по каждому элементу памятника с обозначением дефектов в достаточном для проектирования объеме.

#### **Том 13.2.3 Часть 3. Инженерно-технические исследования (Шифр 010/2025-ПСД-ТИ.11)**

В целях оценки технического состояния памятника и определения категорий технического состояния и эксплуатационной пригодности основных несущих конструкций и других элементов, входящих в границы проектирования, были выполнены ряд мероприятий, в том числе:

- визуальное обследование основных конструктивных элементов памятного комплекса (памятная стена, мемориальная плита, площадка с мощением, зелёные насаждения);
- выполнение замеров геометрических параметров отдельных элементов с применением лазерного дальномера и рулетки;
- фотофиксация объекта в целом и его составных частей;

- камеральная обработка результатов обследования с оформлением графических материалов;
- подготовка сводных материалов по результатам обследования (чертежи, схемы, фотофиксация, ведомости).

Получены следующие основные сведения:

#### Памятник «Ижорский таран»

Памятник представляет собой монолитную железобетонную конструкцию, состоящую из трёх наклонных пилонов и горизонтальной балки, образующих композицию, символизирующую столкновение советского танка с вражеской техникой. Конструкция памятника установлена на железобетонном основании, заглублённом в грунт. Поверхности оштукатурены и окрашены, (серо-белый цвет).

Визуальные дефекты, свидетельствующие о просадке или подвижке фундамента, отсутствуют. Капиллярный подсос, крен и трещины не зафиксированы. Исходя из этого, было принято решение об отсутствии необходимости разработки шурфов.

Выявленные дефекты:

- шелушение и отслоение красочного слоя на всех плоскостях памятника;
- множественные поздние окрасы, закрывающие первоначальную фактуру;
- деструкция и частичное осыпание штукатурного слоя;
- трещины по поверхности штукатурки различной протяжённости (до 2-3 мм);
- следы поздних докомпановок и ремонтных заплат;
- биопоражения (мхи, лишайники) в местах повышенной влажности;
- загрязнение поверхностей (антропогенные и атмосферные налёты);
- нарушение герметичности стыков между конструктивными элементами;
- локальные утраты отделочного слоя по ребрам пилонов и на нижней части балки.

Техническое состояние:

По результатам обследования техническое состояние оценивается как ограниченно-работоспособное.

Физический износ составляет 35 %

#### Ваза с клумбой

На территории мемориального комплекса установлены бетонные вазы пирамидальной формы, предназначенные для размещения цветочного оформления.

Вазы выполнены из монолитного бетона, без облицовки, с наружной отделкой серой краской. Основание вазы бетонное, с незначительным заглублением в грунт. Верхняя часть вазы представляет собой усечённую пирамиду с плоским дном для устройства клумбы.

Выявленные дефекты:

- поверхностные трещины по телу вазы;
- локальные сколы кромок и углов;
- шелушение и частичное отслаивание красочного слоя;
- загрязнения и биопоражения на наружных поверхностях;
- заиливание и зарастание растительностью внутренней части клумбы;
- неравномерное выгорание цвета покрытия.

По результатам обследования техническое состояние оценивается как ограниченно-работоспособное.

Физический износ составляет 30 %

#### Зенитное орудие

В составе мемориального комплекса установлено 85-мм зенитное орудие образца 1939

года (52-К), являющееся подлинным элементом мемориальной композиции. Орудие размещено на бетонной площадке, с направлением ствола вверх под углом около 45°.

Конструкция. Выполнена из стали; отдельные элементы (ствол, щит, лафет, колёса) подвижны, но зафиксированы в положении экспозиции. Поверхности окрашены серой эмалью.

Платформа, на которой установлено орудие, - монолитная железобетонная плита, частично заглублённая в грунт. В местах контакта металлических элементов с основанием Видимы анкерочные болты.

Выявленные дефекты:

- шелушение и отслоение красочного слоя на металлических поверхностях;
- многочисленные поздние наслоения краски;
- очаги поверхностной коррозии на щите и нижней части лафета;
- загрязнение поверхности пылью и продуктами коррозии;
- заиливание и зарастание травой бетонного основания;
- локальные следы ржавых подтёков по бетонной плите.

Техническое состояние:

По результатам обследования техническое состояние оценивается как ограниченно-работоспособное.

Физический износ составляет 40 %.

#### Противотанковые надолбы

Противотанковые надолбы расположены по обе стороны от основной площадки памятника и образуют визуальную границу мемориального пространства. Надолбы выполнены из монолитного железобетона, имеют форму усечённой пирамиды высотой около 1,0 м, установлены на индивидуальных бетонных основаниях. Поверхность окрашена в серый цвет.

Выявленные дефекты:

- сколы углов и кромок бетонных тел;
- трещины усадочного характера (до 1 мм);
- шелушение и отслоение красочного слоя;
- загрязнение и потемнение окрашенной поверхности;
- зарастание основания надолбов травянистой растительностью;
- выветривание швов между надолбами и бетонной площадкой.

Техническое состояние:

По результатам обследования техническое состояние оценивается как ограниченно-работоспособное.

Физический износ составляет 35 %.

#### Металлическое ограждение

Металлическое ограждение располагается по периметру мемориальной площадки и отделяет зону памятника от прилегающей территории. Ограждение выполнено из металлических стоек и горизонтальных планок (трубного профиля), соединённых сваркой. Конструкция ограждения типовая для памятников 1960-х годов, окрашена чёрной эмалью.

Опоры ограждения закреплены в бетонных стаканах по периметру площадки.

Вдоль линии ограждения расположен газон с клумбами, частично закрывающий нижние участки стоек.

Выявленные дефекты:

- коррозия металлических стоек и горизонтальных планок №
- шелушение и отслоение красочного слоя;
- поздние наслоения лакокрасочных покрытий;

- локальные нарушения сварных швов (трещины, неплотности);
- загрязнение поверхности и зарастание травой у основания стоек;
- неравномерность окраски, частичное выгорание цвета.

Техническое состояние:

По результатам обследования техническое состояние оценивается как ограниченно-работоспособное.

Физический износ составляет 35 %.

#### Площадка с мощением и элементы благоустройства

Площадка памятника расположена в центральной части мемориального комплекса и является основной зоной посещения. Покрытие площадки выполнено из бетонных плит серого цвета, уложенных на песчано-щебёночное основание. По периметру площадка ограничена бетонным бордюром. К площадке примыкают газоны, клумбы и пешеходные дорожки.

Выявленные дефекты:

- неровности поверхности покрытия;
- выветривание и заиливание швов между плитами;
- локальные сколы плит, разрушение кромок;
- зарастание швов и поверхности самосевной растительностью;
- следы просадки отдельных плит и образование перепадов по Высоте;
- потемнение поверхности и загрязнение плиточного покрытия;
- частичное разрушение и Выкрашивание бордюрного камня;
- зарастание и неравномерное развитие травяного покрова на газонах;
- нарушение геометрии клумб, утрата части почвенного слоя.

Техническое состояние:

По результатам обследования техническое состояние оценивается как ограниченно-работоспособное.

Физический износ составляет 30 %.

### **Том 13.2.4 Часть 4. Инженерные химико-технологические исследования по строительным и отделочным материалам (Шифр 010/2025-ПСЛ-ХТИ.11)**

В томе представлены результаты лабораторных, аналитических исследований (стратиграфических, петрографических исследований, анализа связующих) образцов материалов объекта культурного наследия, выполненных с целью получения данных, необходимых для разработки научно обоснованных проектных решений.

Исследования выполнялись с отбором проб.

Определены виды материалов, сведения о фракциях заполнителей, типы связующих материалов и колеры.

Текстовая часть дополнена материалами фотофиксации, схемами отбора проб.

#### **Часть 5. Инженерные изыскания**

### **Том 13.2.5.1 Книга 1. Инженерно-геодезические изыскания (Шифр 010/2025-ПСЛ-ИГЛИ.11)**

Согласно данным инженерно-геодезических изысканий, на участке опасные геологические и инженерно-геологические процессы в пределах обследованной территории не выявлены. Критического подъема уровня грунтовых вод нет.

Указанные инженерно-геодезических изыскания выполнены в полном соответствии с действующими нормами и правилами (нормативно-правовой базой). Результаты инженерно-

геодезических изысканий отражают текущую ситуацию на объекте культурного наследия. Результаты инженерно-геодезических изысканий были учтены при разработке представленной проектной документации.

Содержат результаты инженерных изысканий в форме отчета, Топоъемку М 1:500.

### **Том 13.2.6 Часть 6. Отчет по комплексным научным исследованиям (Шифр 012/2025-ПСЛ-КНИ.11)**

В отчете отражены результаты всех комплексных научных исследований, проведенных на данном объекте, сформулированы обобщенные выводы и рекомендации. Представлены основные установленные исторические сведения.

### **Подраздел 3. Проект реставрации и приспособления**

#### **Том 13.3.1 Часть 1. Эскизный проект (Шифр 010/2025-ПСЛ-ЭП.11)**

В томе отражены основные данные по объекту: общие данные, краткие историко-архивные и библиографические данные по объекту, результаты комплексных научных исследований. Представлены принципиальные проектные решения в части планировочной организации участка, архитектурные решения, архитектурно-художественная подсветка. В графической части представлены ситуационный план, схема планировочной организации земельного участка, ведомость оборудования, ведомость посадочного материала, план зеленых насаждений пересчетной ведомости, планы и фасады, колористическое решение, детали.

#### **Часть 2. Проект реставрации и приспособления**

##### **Том 13.3.2.1 Книга 1. Технологические рекомендации по ведению реставрационных работ (Шифр 012/2025-ПСЛ-ТР.2)**

Представлены следующие реставрационные методики:

- *по реставрации сооружений из металла:*
  - Очистка поверхности от красочных слоев с использованием смывок;
  - Доочистка поверхности от загрязнений и деструктированного окрасочного покрытия струйно-вихревой абразивной очистки (СВАО).
  - Высушивание основы до оптимальной влажности
  - Обработка элементов металлоконструкций и антикоррозийными составами
  - Рихтовка металла
  - Шлифовка металла
  - Восполнение утрат металлом, аналогичным историческому
  - Окраска поверхности по предварительно подготовленному основанию.
- *по реставрации сооружений из бетона:*
  - Очистка поверхности от красочных слоев с использованием смывок;
  - Доочистка поверхности от загрязнений и деструктированного окрасочного покрытия струйно-вихревой абразивной очистки (СВАО).
  - Механическая расчистка поверхности и видимых участков металлоконструкций и арматуры
  - Бицидная обработка поверхности (при необходимости)
  - Высушивание основы до оптимальной влажности
  - Обработка элементов металлоконструкций и арматуры
  - Восполнение утрат основы с использованием составов на основе вяжущих
  - Окраска поверхности.

В основе предлагаемых методик лежат результаты проведенных натурных обследований



материалов, аналитические исследования, и опыт работ по реставрации объектов культурного наследия.

Технологические рекомендации предложены на основе современного состояния реставрационной науки и техники.

Для достижения целей настоящей экспертизы экспертами в рамках рассмотрения проектной документации был проведен анализ проектных решений на предмет соответствия требованиям сохранения предмета охраны объекта культурного наследия.

- 1. Объемно-пространственное решение территории: Местоположение на 29-м км магистрали на Тосно, в Тельмановском сельском поселении; объемно-пространственное и композиционное решение территории, представляющее собой многоугольный в плане участок, центральный вход которого оформлен противотанковыми надолбами, напротив центрального входа установлен памятник «Ижорский таран», слева от которого расположена бетонная ваза под цветы, в южной части участка на прямоугольном ступенчатом постаменте установлено 85-мм зенитное орудие 52-К.*
- 2. Объемно-пространственное решение: местоположение, композиция, высотные отметки памятника «Ижорский таран», бетонной вазы для цветов и постамента с 85-мм зенитным орудием 52-К; местоположение, композиция, конфигурация (многоугольные) цветников, ограниченных поребриком; территория памятника обнесена ограждением с проходом с северо-восточной стороны.*
- 3. Архитектурно-художественное решение, материалы конструкций: памятник «Ижорский таран»: местоположение, габариты, конфигурация (горизонтальная балка на трех вертикальных стойках разной высоты), материал (бетон), оформление (сквозной проём в виде звезды в широкой горизонтальной балке); мемориальная надпись на северо-восточной (лицевой) стороне памятника «Ижорский таран»: местоположение, способ нанесения, колористическое решение (цвет черный), текст: «ПЕРЕДНИЙ КРАЙ / ОБОРОНЫ / ЛЕНИНГРАДА / 1941-1944»; мемориальная надпись на юго-западной стороне памятника «Ижорский таран»: местоположение, способ нанесения, колористическое решение (цвет черный), текст: «НА ЭТИХ РУБЕЖАХ В 1941-1944 ГГ / СТОЯЛИ НАСМЕРТЬ / И ПОБЕДИЛИ / ВОИНЫ ЛЕНИНГРАДСКОГО ФРОНТА / И ОПОЛЧЕНЦЫ ИЖОРСКОГО ЗАВОДА» ваза под цветы на невысоком постаменте: параметры, габариты, конфигурация (квадратная в плане), материал (бетон); 85-мм зенитное орудие 52-К на невысоком постаменте: местоположение, габариты, конфигурация, материал; противотанковые надолбы: местоположение (по бокам от входа на территорию памятника), местоположение, габариты, материал (бетон); ограждение: местоположение (установлено по периметру участка), габариты, материал (металл), рисунок.*

По результатам проведенных исследований и анализа проектной документации на проведение работ по сохранению объекта культурного наследия федерального значения «Памятник «Ижорский таран», входящего в состав объекта культурного наследия федерального значения «Ансамбль «Зеленый пояс Славы Ленинграда», расположенный по адресу: Ленинградская область, Тосненский район, Тельмановское сельское поселение, Октябрьская ж/д, 29-1й км, магистраль на Тосно (Шифр 010/2025-ПСД), разработанной ООО «АИК ЭНЕРГО» в 2025 г., было

установлено следующее:

1. Проектная документация разработана юридическим лицом, имеющим лицензию на осуществление деятельности по сохранению культурного наследия (памятников истории и культуры) народов Российской Федерации в соответствии с законодательством Российской Федерации о лицензировании отдельных видов деятельности – в соответствии с п.6 ст. 45 Федерального закона №73-ФЗ.

2. Проектная документация (структура разделов) разработана в соответствии с заданием на проведение работ по сохранению объекта культурного наследия (памятника истории и культуры) народов Российской Федерации федерального значения №04-03/25-29 от 26.02.2025 г. (Подписано собственником), выданным органом исполнительной власти, осуществляющим функции в области государственной охраны объектов культурного наследия – в соответствии с п. 1 ст. 45 Федерального закона №73-ФЗ.

В состав исходно-разрешительной документации включен акт определения влияния предполагаемых к проведению видов работ на конструктивные и другие характеристики надежности и безопасности объекта культурного наследия (памятника истории и культуры) народов Российской Федерации – в соответствии с Письмом Министерства культуры Российской Федерации от 24.03.2015 №90–01–39-ГП от 05.06.2025 г. (далее – Акт влияния)

Проектной документацией предполагаются к выполнению следующие виды работ:

1. Расчистка памятника «Ижорский таран» от антропогенных методом СВАО;
2. Доочистка памятника «Ижорский таран» смывками;
3. Расчистка от биопоражений;
4. Расчистка мест примыкания (деформационных швов) железобетонных конструкций вручную;
5. Бицидная обработка на 2 раза;
6. Восстановление заполнения мест примыкания (деформационных швов) герметизирующими составами при помощи инъектирования; герметизация швов в местах примыкания объемов друг к другу;
7. Домастиковка железобетонной конструкции цементными составами с целью придания однородной фактуры и восстановления геометрической формы;
8. Удаление красочного слоя с элементов памятного текста смывками;
9. Восстановление красочного слоя на основании иконографических материалов и результатов инженерных химико-технологических исследований;
10. Обработка гидрофобизатором железобетонных конструкций на 2 раза;
11. Расчистка зенитного орудия от загрязнений;
12. Расчистка зенитного орудия от коррозии;
13. Расчистка зенитного орудия от красочных наслоений смывками;
14. Антикоррозийная обработка металла на 2 раза;
15. Восстановление красочного слоя орудия на основании иконографических материалов и результатов инженерных химико-технологических исследований;
16. Реставрация шин зенитного орудия;
17. Замена цветника в бетонном вазоне с использованием многолетних растений;
18. Расчистка от антропогенных загрязнений бетонных ваз для цветов методом СВАО;
19. Расчистка бетонного вазона для цветов от красочных наслоений смывками;
20. Расчистка бетонного вазона для цветов от биопоражений;
21. Докомпановка сколов и выравнивание бетонных ваз для цветов цементными составами;

22. Восстановление красочного слоя бетонных ваз для цветов на основании иконографических материалов и результатов инженерных химико-технологических исследований;

23. Биоцидная обработка бетонных ваз для цветов;

24. Обработка гидрофобизатором бетонного вазона для цветов на 2 раза;

25. Ремонт мощения путём замены на бетонную плитку в связи с высокой степенью износа;

26. Устройство цветников;

27. Санитарная и формовочная рубка деревьев;

28. Ремонт газона в связи с неработоспособным состоянием;

29. Устройство малых архитектурных форм – скамеек, урн, велопарковок;

30. Реставрация металлических ограждений с антикоррозийной обработкой и окраской по колористическому решению;

31. Архитектурно-художественная подсветка территории и памятника.

Предполагаемые к выполнению работы на объекте культурного наследия в соответствии с письмом Минкультуры России от 24.03.2015 № 90–01–39-ГП относятся к работам по сохранению объекта культурного наследия.

Согласно выводу Акта влияния работы, предусмотренные проектной документацией к выполнению на объекте культурного наследия, не оказывают влияния на конструктивные и другие характеристики надежности и безопасности объекта культурного наследия.

По результатам оценки выводов Акта влияния на конструктивные и другие характеристики надежности и безопасности объекта культурного наследия (памятника истории и культуры) народов Российской Федерации, установлено, что предполагаемые к выполнению в соответствии с экспертируемой проектной документацией виды работ не оказывают влияния на конструктивные и другие характеристики надежности и безопасности объекта культурного наследия федерального значения «Памятник «Ижорский таран», расположенный по адресу: Ленинградская область, Тосненский район, Тельмановское сельское поселение, Октябрьская ж/д, 29-1й км, магистраль на Тосно согласно требованиям Федерального закона от 25.06.2002 № 73-ФЗ «Об объектах культурного наследия (памятниках истории и культуры) народов Российской Федерации» и с учетом положений Градостроительного кодекса Российской Федерации и иных правовых актов.

3. Проектная документация требованиями постановления Правительства Российской Федерации от 16 февраля 2008 года № 87 «О составе разделов проектной документации и требованиях к их содержанию» в части требований к структуре, составу и содержанию проектной документации и содержит необходимый комплекс графических и текстовых материалов, обеспечивающих возможность на их основании последующего проведения работ по сохранению культурного наследия.

4. Объем и состав проектной документации, представленной заказчиком для проведения экспертизы, является достаточным для однозначного заключения экспертизы.

5. Разработанные решения по реставрации и приспособлению для современного использования объекта культурного наследия основаны на комплексных и предпроектных исследованиях. Методики и оценка результатов технического обследования объекта культурного наследия, выполненные разработчиками документации, являются достаточными для обоснования принятых проектных решений.

6. Проектная документация разработана на основе исходной информации,

выявленной и использованной в необходимой полноте.

7. Предусмотренные в проектной документации решения обеспечивают сохранение предметов охраны объекта культурного наследия федерального значения «Памятник «Ижорский таран», входящего в состав объекта культурного наследия федерального значения «Ансамбль «Зеленый пояс Славы Ленинграда», расположенный по адресу: Ленинградская область, Тосненский район, Тельмановское сельское поселение, Октябрьская ж/д, 29-1й км, магистраль на Тосно, утвержденного Приказом Комитета по сохранению культурного наследия Ленинградской области от 21 декабря 2021 г. №01-03/21-208

8. Проектная документация предусматривает меры, достаточные для обеспечения физической сохранности и сохранения историко-культурной ценности объекта культурного наследия федерального значения «Памятник «Ижорский таран», расположенный по адресу: Ленинградская область, Тосненский район, Тельмановское сельское поселение, Октябрьская ж/д, 29-1й км, магистраль на Тосно, обозначенные в п.1 ст. 40 Федерального закона №73-ФЗ.

9. Проектная документация удовлетворяет требованиям к порядку проведения работ по сохранению объекта культурного наследия федерального значения «Памятник «Ижорский таран», входящего в состав объекта культурного наследия федерального значения «Ансамбль «Зеленый пояс Славы Ленинграда», расположенный по адресу: Ленинградская область, Тосненский район, Тельмановское сельское поселение, Октябрьская ж/д, 29-1й км, магистраль на Тосно, в соответствии со ст. 45 Федерального закона №73-ФЗ.

10. Предусмотренные проектной документацией работы относятся к работам по ремонту и приспособлению объекта культурного наследия в соответствии со ст. 43 и 44 Федерального закона №73-ФЗ и не противоречат действующему законодательству Российской Федерации в области охраны объектов культурного наследия.

**13. Вывод экспертизы в соответствии с требованиями, предусмотренными пунктом 22 Положения о государственной историко-культурной экспертизе, утвержденного постановлением Правительства Российской Федерации от 25.04.2024 № 530:**

Проектная документация на проведение работ по сохранению объекта культурного наследия федерального значения «Памятник «Ижорский таран», входящего в состав объекта культурного наследия федерального значения «Ансамбль «Зеленый пояс Славы Ленинграда», расположенный по адресу: Ленинградская область, Тосненский район, Тельмановское сельское поселение, Октябрьская ж/д, 29-1й км, магистраль на Тосно (Шифр 010/2025-ПСД), разработанная ООО «АИК ЭНЕРГО» в 2025 г., соответствует требованиям законодательства Российской Федерации в области государственной охраны объектов культурного наследия (положительное заключение).

**14. Перечень приложений к заключению экспертизы, обосновывающих вывод эксперта или экспертной комиссии и подлежащих размещению на официальном сайте органа охраны объектов культурного наследия в информационно-телекоммуникационной сети «Интернет» в соответствии с пунктом 30 Положения о государственной историко-культурной экспертизе, утвержденного постановлением Правительства Российской Федерации от 25.04.2024 № 530:**

**14.1. Перечень документов, представленных заказчиком или полученных экспертом самостоятельно (приложение №1)**

**Приложение 1.1. Регистрационные документы**

- Постановление Совета Министров РСФСР №624 от 04.12.1974 г. Извлечение

**Приложение 1.2.** Приказ Комитета по культуре Ленинградской области от 26 ноября 2018 г. №01-03/18-325 «Об установлении границы территории объекта культурного наследия федерального значения «Памятник «Ижорский таран», 1967 г., входящего в состав объекта культурного наследия федерального значения «Ансамбль «Зеленый пояс Славы Ленинграда», расположенного по адресу: Ленинградская область, Тосненский муниципальный район, Тельмановское сельское поселение, Октябрьская ж/д, 29-1й км, магистраль на Тосно

**Приложение 1.3.** Приказ Комитета по сохранению культурного наследия Ленинградской области от 21 декабря 2021 г. №01-03/21-208 «Об установлении предмета охраны объекта культурного наследия федерального значения «Памятник «Ижорский таран», 1967 г. по адресу: Ленинградская область, Тосненский муниципальный район, Тельмановское сельское поселение, Октябрьская ж/д, 29-1й км, магистраль на Тосно, памятник «Ижорский таран», входящий в состав объекта культурного наследия федерального значения «Ансамбль «Зеленый пояс Славы Ленинграда», 1965-1968 гг.»).

**Приложение 1.4.** Задание на проведение работ по сохранению объекта культурного наследия (памятника истории культуры) народов Российской Федерации федерального значения от 26.02.2025 г. №04-03/25-29 (Подписано собственником).

**Приложение 1.5** Выписка из единого государственного реестра недвижимости об объекте недвижимости от 13.02.2025 г.

**Приложение 1.6.** Распоряжение Комитета по культуре Ленинградской области №01-04/20-199 от 28 мая 2020 г. «Об утверждении охранного обязательства собственника или иного законного владельца объекта культурного наследия федерального значения «Памятник «Ижорский таран», 1967 г., входящего в состав объекта культурного наследия федерального значения «Ансамбль «Зеленый пояс Славы Ленинграда».

## Приложение 1.7. Ситуационный план (материалы проекта)

**Приложение 1.8.** Приказ Комитета по культуре Ленинградской области №01-03/19-495 от 03.12.2019 г. «Об утверждении границ зон охраны объекта культурного наследия федерального значения «Ижорский таран», расположенного по адресу: Ленинградская область, Тосненский район, Тельмановское сельское поселение, Октябрьская ж/д, 29-1й км, магистраль на Тосно, режимов использования земель и требований к градостроительным регламентам в границах данной зоны».

**Приложение 1.9.** Разрешение на проведение работ по сохранению объекта культурного наследия, включенного в единый государственный реестр объектов культурного наследия (памятников истории и культуры) народов Российской Федерации, или выявленного объекта культурного наследия №04-01/25-75 от 17.07.2025 г., выданное Комитетом по сохранению культурного наследия Ленинградской области.

**14.2. Перечень документов и материалов, полученных и собранных при проведении экспертизы, а также использованной для нее специальной, технической и справочной литературы (приложение №2)**

## Приложение 2.1. Историческая справка и иконография

### 14.3. Копии протоколов заседаний экспертной комиссии (приложение №3)

#### 14.4. Фотографические изображения объекта (приложение № 4).

#### 14.5. Копии договоров с экспертами (приложение №5).

**15.Дата оформления заключения экспертизы**  
03.12.2025 г.

## **Подписи экспертов**

Председатель Экспертной комиссии:  
(подписано электронной подписью)

Страхова Л.Д.

Ответственный секретарь:  
(подписано электронной подписью)

Лавриновский М.С.

Член экспертной комиссии:  
(подписано электронной подписью)

Яцкин Д.М.

**Перечень документов, представленных заказчиком или  
полученных экспертом самостоятельно  
Приложение №1**

***1.1. Регистрационные документы***

***- Постановление Совета Министров РСФСР №624 от 04.12.1974 г. Извлечение***

**СОВЕТ МИНИСТРОВ РСФСР**  
**ПОСТАНОВЛЕНИЕ**  
**ОТ 4 ДЕКАБРЯ 1974 ГОДА N 624**

**О ДОПОЛНЕНИИ И ЧАСТИЧНОМ ИЗМЕНЕНИИ ПОСТАНОВЛЕНИЯ СОВЕТА МИНИСТРОВ РСФСР ОТ 30 АВГУСТА 1960 ГОДА N 1327 "О ДАЛЬНЕЙШЕМ УЛУЧШЕНИИ ДЕЛА ОХРАНЫ ПАМЯТНИКОВ КУЛЬТУРЫ В РСФСР"**

(с изменениями на 10 июля 2001 года)

Информация об изменяющих документах

---

Документ с изменениями, внесенными:

[распоряжением Совмина РСФСР от 15 мая 1980 года N 703-р;](#)  
[постановлением Совмина РСФСР от 14 декабря 1981 года N 666;](#)  
[распоряжением Совмина РСФСР от 30 июня 1983 года N 1093-р;](#)  
[постановлением Правительства Российской Федерации от 10 июля 2001 года N 527.](#)

---

Совет Министров РСФСР

постановляет:

В дополнение и частичное изменение [постановления Совета Министров РСФСР от 30 августа 1960 года N 1327 "О дальнейшем улучшении дела охраны памятников культуры в РСФСР"](#) ([приложение 1](#)) принять предложение Министерства культуры РСФСР о включении в список памятников культуры, подлежащих охране как памятники государственного значения, утвержденный [указанным постановлением Совета Министров РСФСР](#), памятников культуры согласно [приложению N 1](#) и исключении из этого списка памятников культуры согласно [приложению 2](#).

Председатель Совета Министров РСФСР  
М.Соломенцев

Зам. Управляющего Делами  
Совета Министров РСФСР  
И.Филатов

**Приложение N 1**  
**к Постановлению**  
**Совета Министров РСФСР**  
**от 4 декабря 1974 года N 624**

**ПЕРЕЧЕНЬ ПАМЯТНИКОВ КУЛЬТУРЫ, ВКЛЮЧАЕМЫХ В СПИСОК ПАМЯТНИКОВ КУЛЬТУРЫ,  
ПОДЛЕЖАЩИХ ОХРАНЕ КАК ПАМЯТНИКИ ГОСУДАРСТВЕННОГО ЗНАЧЕНИЯ, УТВЕРЖДЕННЫЙ  
[ПОСТАНОВЛЕНИЕМ СОВЕТА МИНИСТРОВ РСФСР ОТ 30 АВГУСТА 1960 ГОДА N 1327 \(ПРИЛОЖЕНИЕ N 1\)](#)**

(с изменениями на 10 июля 2001 года)

**ПАМЯТНИКИ АРХЕОЛОГИИ**



## ЛЕНИНГРАДСКАЯ ОБЛАСТЬ

Ансамбль "Зеленый пояс Славы Ленинграда":

памятный знак - "Автомашина ЗИС-5", установленный на "Дороге жизни", которая проходила здесь в 1941-1942 гг.

памятник-стела на "Дороге жизни"

памятник ленинградским детям "Цветок жизни" на "Дороге жизни"

памятник "Румболовская гора" на "Дороге жизни"

памятник "Безымянная высота"

памятник "Разорванное кольцо" на "Дороге жизни"

памятник "Катюша" на "Дороге жизни"

памятник-стела летчикам Героям Советского Союза С.М.Алешину, Н.А.Боброву и В.А.Гончаруку, повторившим подвиг Н.Ф.Гастелло

памятник-стела воинам-понтонерам, обеспечивавшим транспортную связь осажденного Ленинграда со страной в 1943 г.

памятник железнодорожникам, обеспечивавшим перевозку грузов для осажденного Ленинграда по "Дороге жизни"

памятник "Сад мира"

памятник "Лемболовская твердыня"

памятные километровые столбы на "Дороге жизни"

памятник "Невский пятачок"

памятник "Прорыв"

памятник "Ивановский пятачок"

памятник "Невский порог"

памятник "Гостилицкий" на "Ораниенбаумском пятачке"

памятник "Берег мужественных" на "Ораниенбаумском пятачке"

памятник "Дальний рубеж"

памятник "Приморский"

Бокситогорский район, деревня Подборовье, близ ж/д станции Волховский район, деревня Кобона, на южном берегу Ладожского озера

г.Всеволожск, пос.Ковалево, на 3 км шоссе северо-западнее ж/д станции Ржевка

г.Всеволожск, Румболовские высоты

Всеволожский район, близ деревни Большие Пороги, на правом берегу реки Невы

Всеволожский район, деревня Кокорево, у Вагановского спуска к реке Ладоге

Всеволожский район, деревня Корнево, близ ж/д станции Рахья

Всеволожский район, близ ж/д станции Лемболово

Всеволожский район, рп им.Морозова

Всеволожский район, рп им.Морозова

Всеволожский район, 38 км Верхне-Выборгского шоссе, в 7 км северо-восточнее ж/д станции Белоостров

Всеволожский район, 31 км Приозерского шоссе

Всеволожский район, от ж/д станции Ржевка до западного побережья Ладожского озера

г.Кировск, южная окраина города, 53 км шоссе Ленинград - Петрокрепость

г.Кировск, деревня Марьино, у развилки дорог на г.Петрокрепость и рп Синявино

г.Кировск, г.Отрадное, на левом берегу реки Невы, при впадении в нее реки Тосны

г.Кировск, на западной окраине г.Отрадное

Ломоносовский район, деревня Гостилицы

Ломоносовский район, деревня Керново

Ломоносовский район, у бывшей деревни Терентьево

Ломоносовский район, у "Фабричной канавки"

памятник "Атака" на "Ораниенбаумском пятачке"

памятник "Якорь"

памятник "Январский гром" на "Ораниенбаумском пятачке"

Ломоносовский район, в 8 км от ж/д станции Старый Петергоф  
Ломоносовский район, 10 км от ж/д станции Старый Петергоф  
Ломоносовский район, близ деревни Порожки, 19 км от ж/д станции Старый Петергоф

БОКСИТОГОРСКИЙ РАЙОН

Мемориальный комплекс, сооруженный на рубеже обороны советских войск в период боев за г.Тихвин в 1941 г.  
Могила Кренке Виктора Даниловича (1816-1893), военного инженера  
Памятник-стела Петру I, установленный в честь посещения им здешних мест в 1712-1716 гг.

на западной окраине деревни Астрачи  
деревня Колбеки  
деревня Сухая Нива

ВОЛОСОВСКИЙ РАЙОН

Межевой столб с отметками количества "ревизских душ"

г.ВОЛХОВ

Здание цеха, где 14 мая 1932 г. был выпущен первый советский алюминий в промышленном масштабе

деревня Курск

Кировский пр., Алюминиевый завод им.С.М.Кирова, электролизный цех

ВОЛХОВСКИЙ РАЙОН

Два памятника-маяка, сооруженные в честь строительства Ладожского канала

деревня Немятово, на правом берегу реки Волхов, у Ладожского канала

Казарма, где в 1764-1768 гг. квартировали солдаты Суздальского пехотного полка, командиром которого был Суворов Александр Васильевич  
Дом, в котором в 1764-1768 гг. находилось офицерское собрание Суздальского пехотного полка, командиром которого был Суворов Александр Васильевич  
Обелиск, сооруженный в честь строительства Ладожского канала

г.Новая Ладога, Пролетарский канал, 12  
г.Новая Ладога, ул.Суворова, 12

г.Новая Ладога, левый берег реки Волхов, у Ладожского канала, близ Октябрьской улицы

Дом, с прилегающей усадьбой, где в 1847-1848 гг. жил и работал известный деятель революционного движения Петрашевский Михаил Васильевич  
Два памятника-маяка, сооруженные в честь строительства Ладожского канала

близ деревни Рыжково, местечко Деморовка, на берегу реки Сясь  
рп Свирица, при впадении реки Свирь в Ладожское озеро  
рп Свирица, Военное кладбище деревня Столбово

Могила Семенова Сергея Александровича (1893-1942), писателя  
Памятное место, где в 1617 г. был подписан Столбовский мирный договор между Россией и Швецией  
Могила Максимова Василия Максимовича (1844-1911), художника

деревня Чернавино, на правом берегу реки Волхов

г.ВСЕВОЛОЖСК

Усадьба В.А.Всеволожского, в которой в разные годы бывали композиторы Алябьев Александр Александрович, Верстовский Алексей Николаевич и другие деятели культуры

близ Румболовских высот

ВСЕВОЛОЖСКИЙ РАЙОН

Памятное место, где находилась усадьба, в которой жила и в 1916 г. умерла Ульянова Мария Александровна  
Дом, в котором в 1933-1936 гг. жили геолог Карпинский Александр Петрович и художник Бродский Иссаак Израилевич

пос.Юкки, Ленинградское шоссе, 44

пос.Юкки, дача художественной школы Академии художеств СССР

г.ВЫБОРГ

Дом, где в квартире Э.Хуттунена после приезда из Гельсингфорса 17 сентября 1917 г. Ленин Владимир Ильич встретился с Ю.К.Латушки  
Дом, в котором в 1829 г. жил композитор Глинка Михаил Иванович  
Братская могила финских красногвардейцев, погибших в 1918 г.

ул.Тургенева, 8


Прогонная ул., 2  
Ленинградское шоссе

ВЫБОРГСКИЙ РАЙОН

СУДЖАНСКИЙ РАЙОН	
Дом, в котором с 1907 г. по 1937 г. жили революционер Заломов Петр Андреевич и его мать Анна Кирилловна	г. Суджа, слобода Гончаровка, Калашниковская ул., 20
Г. ЛЕНИНГРАД	
Ансамбль "Зеленый пояс Славы Ленинграда": памятник "Кировский вал" памятник "Ополченцы" памятник "Пулковский рубеж" памятник "Непокоренные" памятник "Штурм" памятник "Ижорский таран" памятник "Белый остров" памятник "Сестра"	
ВАСИЛЕОСТРОВСКИЙ РАЙОН	
Дом, в котором жили в 1869 - 1887 гг. художник Крамской Иван Николаевич, в 1880 - 1906 гг. художник Клодт Михаил Петрович, в 1884 - 1904 гг. художник Волков Ефим Ефимович, в 1894 - 1914 гг. физиолог Введенский Николай Евгеньевич и в 1898 - 1910 гг. художник Куинджи Архип Иванович	Биржевая линия, 18/2/10, кв. 5, 8
Квартира, в которой с 1918 г. жил и в 1936 г. умер физиолог Павлов Иван Петрович	7 линия, 2, кв. 1
Дом, в котором в 1917 г. жил видный партийный деятель Урицкий Моисей Соломонович	8 линия, 9, кв. 7
Дом, в котором в 1870-х гг. жил издатель I тома "Капитала" Карла Маркса Поляков Николай Петрович	10 линия, 5, кв. 5
Дом, где в общежитии Бестужевских (Высших женских) курсов в марте - апреле 1891 г. неоднократно бывал Ленин Владимир Ильич у своей сестры Ольги Ильиничны	10 линия, 39
Дом, в котором в октябре 1917 г. находился Василеостровский райком РСДРП(б), осуществлявший план вооруженного восстания в районе	16 линия, 73
Дом, в котором в декабре 1905 г. с участием Ленина Владимира Ильича проходило заседание Василеостровского райкома РСДРП	набережная реки Смоленки, 20/55, кв. 116
Дом, в котором в апреле - мае 1891 г. жил Ленин Владимир Ильич в период сдачи университетских экзаменов	набережная Макарова, 20 (кв. 47)
Малый конференц-зал Российской Академии наук, где весной и осенью 1891 г. Ленин Владимир Ильич держал экстерном экзамены по юридическому факультету Петербургского университета	Университетская наб., 5
Дом, где в квартире сестер Невзоровых в ноябре	7 линия, 74,

## Приложение №1.2.

*Приказ Комитета по культуре Ленинградской области  
№01-03/18-325 от 26 ноября 2018 г. "Об установлении границы  
территории объекта культурного наследия федерального  
значения "Памятник "Ижорский таран", 1967 г., входящего в  
состав объекта культурного наследия федерального значения  
"Ансамбль "Зеленый пояс Славы Ленинграда", расположенного по  
адресу: Ленинградская область, Тосненский муниципальный  
район, Тельмановское сельское поселение, Октябрьская ж/д, 29-й  
км, магистраль на Тосно"*



АДМИНИСТРАЦИЯ ЛЕНИНГРАДСКОЙ ОБЛАСТИ  
КОМИТЕТ ПО КУЛЬТУРЕ ЛЕНИНГРАДСКОЙ ОБЛАСТИ

---

ПРИКАЗ

«26» ноября 2018 г.

№ 01-03/18-32.5  
Санкт-Петербург

**Об установлении границ территории объекта культурного наследия федерального значения «Памятник «Ижорский таран» 1967 г., входящего в состав объекта культурного наследия федерального значения «Ансамбль «Зеленый пояс Славы Ленинграда», расположенного по адресу: Ленинградская область, Тосненский муниципальный район, Тельмановское сельское поселение, Октябрьская ж/д, 29-й км магистраль на Тосно**

В соответствии со ст. ст. 3.1, 9.1, 20, 33 Федерального закона от 25 июня 2002 года № 73-ФЗ «Об объектах культурного наследия (памятниках истории и культуры) народов Российской Федерации», ст. 4 областного закона от 25 декабря 2015 года № 140-оз «О государственной охране, сохранении, использовании и популяризации объектов культурного наследия (памятников истории и культуры) народов Российской Федерации, расположенных на территории Ленинградской области», п. 2.2.1. Положения о комитете по культуре Ленинградской области, утвержденного постановлением Правительства Ленинградской области от 24 октября 2017 года № 431, приказываю:

1. Установить границы территории объекта культурного наследия федерального значения «Памятник «Ижорский таран» 1967 г., входящего в состав объекта культурного наследия федерального значения «Ансамбль «Зеленый пояс Славы Ленинграда», расположенного по адресу: Ленинградская область, Тосненский муниципальный район, Тельмановское сельское поселение, Октябрьская ж/д, 29-й км магистраль на Тосно (далее-Памятник), поставленного на государственную охрану постановлением Совета Министров РСФСР от 4 декабря 1974 г. № 624 «О дополнении и частичном изменении постановления Совета Министров РСФСР от 30 августа 1960 года № 1327 «О дальнейшем улучшении дела охраны памятников культуры в РСФСР».

2. Отделу по осуществлению полномочий Российской Федерации в сфере объектов культурного наследия департамента государственной охраны, сохранения и использования объектов культурного наследия комитета по культуре Ленинградской области обеспечить:

- внесение соответствующих сведений в Единый государственный реестр объектов культурного наследия (памятников истории и культуры) народов Российской Федерации;

- копию настоящего приказа направить в сроки, установленные действующим законодательством, в федеральный орган исполнительной власти, уполномоченный Правительством Российской Федерации на осуществление государственного кадастрового учета, государственной регистрации прав, ведение Единого государственного реестра недвижимости и предоставление сведений, содержащихся в Едином государственном реестре недвижимости, его территориальные органы.

2. Отделу взаимодействия с муниципальными образованиями, информатизации и организационной работы комитета по культуре Ленинградской области обеспечить размещение настоящего приказа на сайте комитета по культуре Ленинградской области в информационно-телекоммуникационной сети «Интернет».

3. Контроль за исполнением настоящего приказа возложить на заместителя начальника департамента государственной охраны, сохранения и использования объектов культурного наследия комитета по культуре Ленинградской области.

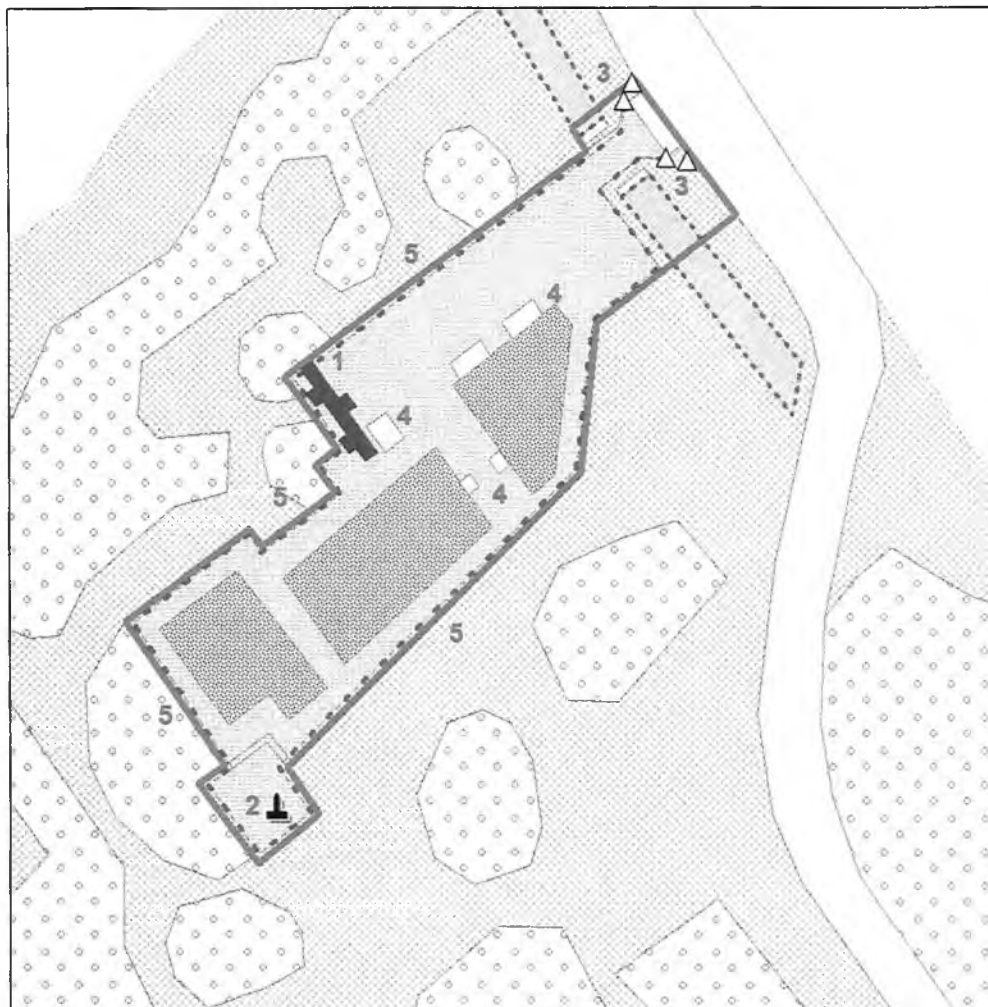
4. Настоящий приказ вступает в силу со дня его официального опубликования.

Председатель комитета



Е.В. Чайковский

**Карта (схема) границ территории объекта культурного наследия федерального значения «Памятник «Ижорский таран» 1967 г., входящего в состав объекта культурного наследия федерального значения «Ансамбль «Зеленый пояс Славы Ленинграда», расположенного по адресу: Ленинградская область, Тосненский муниципальный район, Тельмановское сельское поселение, Октябрьская ж/д, 29-й км магистраль на Тосно**



Масштаб 1 : 500

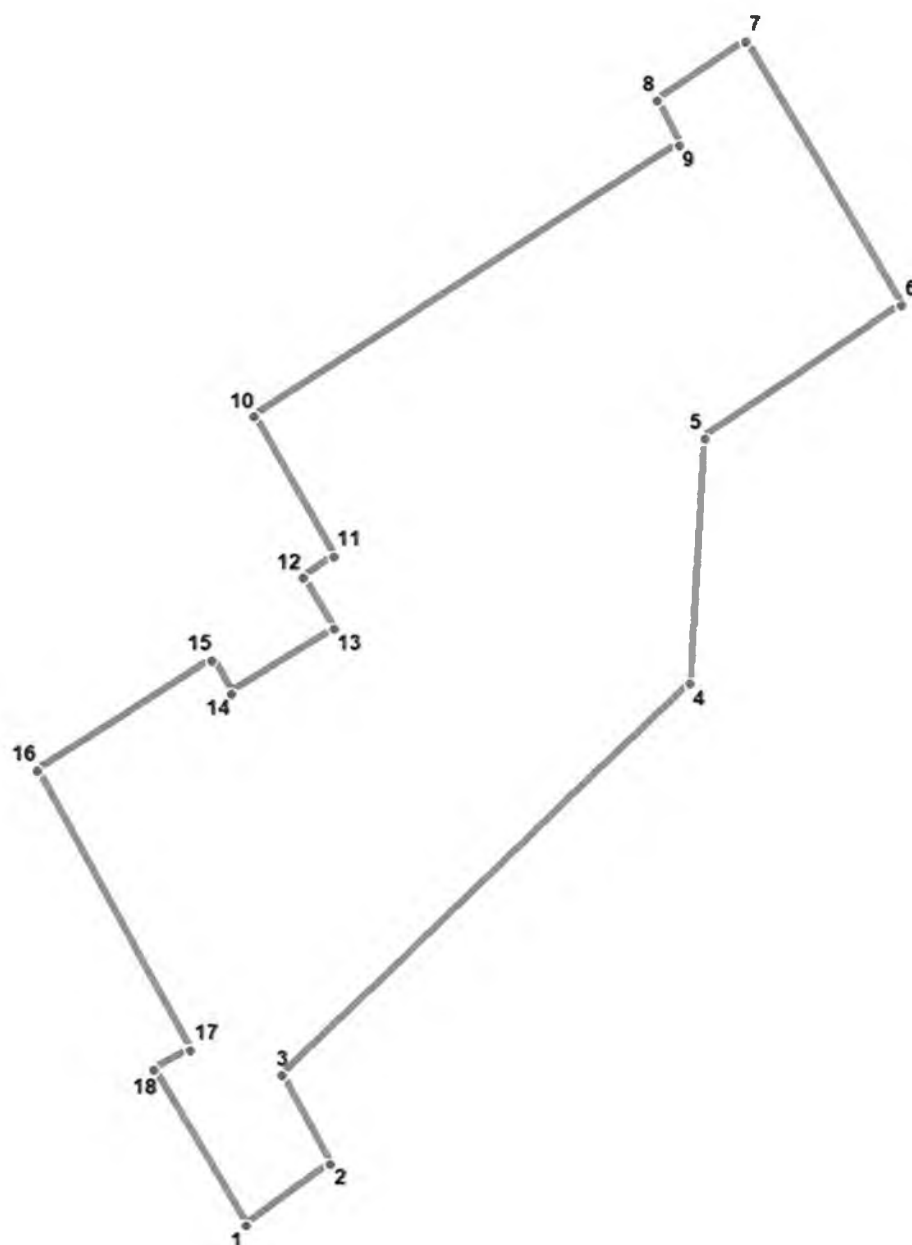
#### УСЛОВНЫЕ ОБОЗНАЧЕНИЯ

- |   |   |
|---|---|
|  | Граница территории объекта культурного наследия   |
|  | Объект культурного наследия федерального значения |

#### ЭКСПЛИКАЦИЯ

1. ПАМЯТНИК «ИЖОРСКИЙ ТАРАН»
2. 85-ММ ЗЕНИТНОЕ ОРУДИЕ 52-К
3. БЕТОННЫЕ ПРОТИВОТАНКОВЫЕ НАДОЛБЫ
4. МАЛЫЕ АРХИТЕКТУРНЫЕ ФОРМЫ (СКАМЕЙКИ, БЕТОННЫЕ ВАЗЫ ДЛЯ ЦВЕТОВ)
5. МЕТАЛЛИЧЕСКАЯ ОГРАДА

**Карта (схема) поворотных точек границ территории объекта культурного наследия федерального значения «Памятник «Ижорский таран» 1967 г., входящего в состав объекта культурного наследия федерального значения «Ансамбль «Зеленый пояс Славы Ленинграда», расположенного по адресу: Ленинградская область, Тосненский муниципальный район, Тельмановское сельское поселение, Октябрьская ж/д, 29-й км магистраль на Тосно**



**УСЛОВНЫЕ ОБОЗНАЧЕНИЯ**

- Граница территории объекта культурного наследия
- 1 Номер поворотной точки



**Перечень координат поворотных (характерных) точек границ территории объекта культурного наследия федерального значения «Памятник «Ижорский таран» 1967 г., входящего в состав объекта культурного наследия федерального значения «Ансамбль «Зеленый пояс Славы Ленинграда», расположенного по адресу: Ленинградская область, Тосненский муниципальный район, Тельмановское сельское поселение, Октябрьская ж/д, 29-й км магистраль на Тосно**

Обозначение (номер) характерной точки	Долгота (X)	Широта (Y)
1	412550.45	2232804.32
2	412554.01	2232809.19
3	412559.13	2232806.44
4	412581.72	2232829.91
5	412595.70	2232830.77
6	412603.36	2232842.01
7	412618.43	2232833.16
8	412615.04	2232828.10
9	412612.49	2232829.33
10	412596.92	2232804.86
11	412588.91	2232809.42
12	412587.69	2232807.64
13	412584.80	2232809.42
14	412581.13	2232803.53
15	412583.02	2232802.42
16	412576.68	2232792.41
17	412560.58	2232801.15
18	412559.42	2232799.03

Определение географических координат характерных точек границы территории объекта культурного наследия выполнено в местной системе координат МСК-47 зона 3

**Режим использования территории объекта культурного наследия федерального значения «Памятник «Ижорский таран» 1967 г., входящего в состав объекта культурного наследия федерального значения «Ансамбль «Зеленый пояс Славы Ленинграда», расположенного по адресу: Ленинградская область, Тосненский муниципальный район, Тельмановское сельское поселение, Октябрьская ж/д, 29-й км магистраль на Тосно**

**На территории Памятника разрешается:**

- проведение работ по сохранению объекта культурного наследия (меры, направленные на обеспечение физической сохранности и сохранение историко-культурной ценности объекта культурного наследия, предусматривающие консервацию, ремонт, реставрацию, включающие в себя научно-исследовательские, изыскательские, проектные и производственные работы, научное руководство за проведением работ по сохранению объекта культурного наследия, технический и авторский надзор за проведением этих работ);

- реконструкция, ремонт инженерных коммуникаций, благоустройство, озеленение, установка малых архитектурных форм, иная хозяйственная деятельность (по согласованию с региональным органом охраны объектов культурного наследия), не противоречащая требованиям обеспечения сохранности объекта культурного наследия и позволяющая обеспечить функционирование объекта культурного наследия в современных условиях, обеспечивающая недопущение ухудшения состояния территории объекта культурного наследия.

**На территории Памятника запрещается:**

- строительство объектов капитального строительства;
- проведение земляных, строительных, мелиоративных работ и иных работ, за исключением работ по сохранению объекта культурного наследия или его отдельных элементов, сохранению историко-градостроительной или природной среды объекта культурного наследия;
- установка рекламных конструкций, распространение наружной рекламы;
- осуществление любых видов деятельности, ухудшающих экологические условия и гидрологический режим на территории объекта культурного наследия, создающих вибрационные нагрузки динамическим воздействием на грунты в зоне их взаимодействия с объектом культурного наследия.

### Приложение №1.3

- *Приказ Комитета по сохранению культурного наследия Ленинградской области от 21 декабря 2021 г. №01-03/21-208 "Об установлении предмета охраны объекта культурного наследия федерального значения "Памятник "Ижорский таран", 1967 г. по адресу: Ленинградская область, Тосненский муниципальный район, Тельмановское сельское поселение, Октябрьская ж/д, 29-й км, магистраль на Тосно, памятник "Ижорский таран", входящий в состав объекта культурного наследия федерального значения "Ансамбль "Зеленый пояс Славы Ленинграда", 1965-1968 гг.»*



**АДМИНИСТРАЦИЯ ЛЕНИНГРАДСКОЙ ОБЛАСТИ  
КОМИТЕТ ПО СОХРАНЕНИЮ КУЛЬТУРНОГО НАСЛЕДИЯ  
ЛЕНИНГРАДСКОЙ ОБЛАСТИ**

**ПРИКАЗ**

«21» декабря 2021 г.

№ 01-03/21-208  
г. Санкт-Петербург

**Об установлении предмета охраны объекта культурного наследия федерального значения «Памятник «Ижорский таран», 1967 г. по адресу: Ленинградская область, Тосненский муниципальный район, Тельмановское сельское поселение, Октябрьская ж/д, 29-й км, магистраль на Тосно, памятник «Ижорский таран», входящий в состав объекта культурного наследия федерального значения «Ансамбль «Зелёный пояс Славы Ленинграда», 1965-1968 гг.**

В соответствии со статьями 9.1, 20, 33, 47.3 Федерального закона от 25 июня 2002 года № 73-ФЗ «Об объектах культурного наследия (памятниках истории и культуры) народов Российской Федерации», ст. 4 областного закона от 25 декабря 2015 года № 140-оз «О государственной охране, сохранении, использовании и популяризации объектов культурного наследия (памятников истории и культуры) народов Российской Федерации, расположенных на территории Ленинградской области», п. 2.1.1. Положения о комитете по сохранению культурного наследия Ленинградской области, утвержденного постановлением Правительства Ленинградской области от 24 декабря 2020 года № 850, приказываю:

1. Установить предмет охраны объекта культурного наследия федерального значения «Памятник «Ижорский таран», 1967 г., расположенного по адресу: Ленинградская область, Тосненский район, Тельмановское сельское поселение, Октябрьская ж/д, 29-й км, магистраль на Тосно, памятник «Ижорский таран», входящий в состав объекта культурного наследия федерального значения «Ансамбль «Зелёный пояс Славы Ленинграда», 1965-1968 гг., принятого под государственную охрану Постановлением Совета Министров РСФСР № 624 от 04 декабря 1974 года, согласно приложению к настоящему приказу.

2. Отделу по осуществлению полномочий Российской Федерации в сфере объектов культурного наследия комитета по сохранению культурного наследия Ленинградской области обеспечить внесение соответствующих сведений в Единый государственный реестр объектов культурного наследия (памятников истории и культуры) народов Российской Федерации.

3. Сектору осуществления надзора за состоянием, содержанием, сохранением и использованием и популяризацией объектов культурного наследия комитета по сохранению культурного наследия Ленинградской области обеспечить размещение настоящего приказа на сайте комитета по сохранению культурного наследия Ленинградской области в информационно-телекоммуникационной сети «Интернет».

4. Настоящий приказ вступает в силу со дня его официального опубликования.

5. Контроль за исполнением настоящего приказа оставляю за собой.

Заместитель Председателя Правительства  
Ленинградской области - председатель  
комитета по сохранению культурного наследия

В.О. Цой



**Предмет охраны****объекта культурного наследия федерального значения «Памятник  
«Ижорский таран», 1967 г.**

Ленинградская область, Тосненский район, Тельмановское сельское поселение,  
Октябрьская ж/д, 29-й км, магистраль на Тосно, памятник «Ижорский таран»,  
входящий в состав объекта культурного наследия федерального значения  
«Ансамбль «Зелёный пояс Славы Ленинграда», 1965-1968 гг.

№ п/п	Виды предмета охраны	Предмет охраны	Фотофиксация
1	2	3	4
1	Объемно-пространственное решение территории:	<p>Местоположение на 29-м км магистрали на Тосно, в Тельмановском сельском поселении;</p> <p>объемно-пространственное и композиционное решение территории, представляющее собой многоугольный в плане участок, центральный вход которого оформлен противотанковыми надолбами, напротив центрального входа установлен памятник «Ижорский таран», слева от которого расположена бетонная ваза под цветы, в южной части участка на прямоугольном ступенчатом постаменте установлено 85-мм зенитное орудие 52-К;</p>	
2	Объемно-пространственное решение:	<p>местоположение, композиция, высотные отметки памятника «Ижорский таран», бетонной вазы для цветов и постаментов с 85-мм зенитным орудием 52-К;</p> <p>местоположение, композиция, конфигурация (многоугольные)</p>	

поребриком;

территория памятника обнесена  
ограждением с проходом с северо-  
восточной стороны;



3

Архитектурно-  
художественное  
решение, материалы  
конструкций:

памятник «Ижорский таран»:

местоположение, габариты,  
конфигурация (горизонтальная  
балка на трех вертикальных  
стойках разной высоты), материал  
(бетон), оформление (сквозной  
проём в виде звезды в широкой  
горизонтальной балке);

мемориальная надпись на северо-  
восточной (лицевой) стороне  
памятника «Ижорский таран»:  
местоположение, способ  
нанесения, колористическое  
решение (цвет черный), текст:


«ПЕРЕДНИЙ КРАЙ / ОБОРОНЫ /  
ЛЕНИНГРАДА / 1941-1944»;





мемориальная надпись на юго-западной стороне памятника «Ижорский таран»: местоположение, способ нанесения, колористическое решение (цвет черный), текст:

«НА ЭТИХ РУБЕЖАХ В 1941-1944 ГГ / СТОЯЛИ НАСМЕРТЬ / И ПОБЕДИЛИ / ВОИНЫ ЛЕНИНГРАДСКОГО ФРОНТА / И ОПОЛЧЕНЦЫ ИЖОРСКОГО ЗАВОДА»



ваза под цветы на невысоком постаменте:

параметры, габариты, конфигурация (квадратная в плане), материал (бетон);



85-мм зенитное орудие 52-К на невысоком постаменте:

местоположение, габариты, конфигурация, материал;



		<p>противотанковые надолбы:</p> <p>местоположение (по бокам от входа на территорию памятника), местоположение, габариты, материал (бетон);</p> <p>ограждение:</p> <p>местоположение (установлено по периметру участка), габариты, материал (металл), рисунок.</p>	  
--	--	---	--

Предмет охраны может быть уточнен при проведении дополнительных научных исследований.



## **Приложение №1.4**

- *Задание на проведение работ по сохранению объекта культурного наследия (памятника истории культуры) народов Российской Федерации федерального значения №04-03/25-29 от 26.02.2025 г.*

СОГЛАСОВАНО

Врио генерального директора  
«Дирекция по инвестиционной деятельности»

В.М. Михайлов

2025 г.

УТВЕРЖДАЮ:

Заместитель Председателя Правительства  
Ленинградской области - председатель  
комитета по сохранению культурного  
наследия

В.О. Цой

2025 г.

Задание

на проведение работ по сохранению объекта культурного наследия (памятника  
истории и культуры) народов Российской Федерации федерального значения

от 26.02.2025 N 04-03/25-29

1. Наименование объекта культурного наследия:

«Памятник «Ижорский Таран», 1967 г.

2. Адрес места нахождения объекта культурного наследия по данным  
органов технической инвентаризации:

Ленинградская область

(субъект Российской Федерации)

Тельмановское городское поселение

(город)

улица

Октябрьская ж/д,  
магистраль на Тосно

д.

корп./стр.

29-й  
км

офис/кв.

3. Сведения о собственнике либо ином законном владельце объекта  
культурного наследия:

Собственник (законный владелец) /Пользователь:

Федеральное государственное унитарное предприятие «Дирекция по  
инвестиционной деятельности»

(указать полное наименование, организационно-правовую форму юридического  
лица в соответствии с учредительными документами; фамилию, имя,  
отчество (при наличии) - для физического лица)

Адрес места нахождения:

Москва

(субъект Российской Федерации)

Москва

(город)

улица

Песочный пер.

д.

2

корп./стр.

офис/кв.

СНИЛС\* (37)

- -



Примечания заместителя  
председателя Правительства  
ЛО - Комитет по сохранению  
культурного наследия  
01-09-1671/2025-0-1  
26.02.2025

ОГРН/ОГРНИП	1	0	3	7	8	5	1	0	4	7	4	3	1		
-------------	---	---	---	---	---	---	---	---	---	---	---	---	---	--	--

Ответственный представитель: Мамедов Евгений Владимирович

(фамилия, имя, отчество (при наличии))

Контактный телефон:

+7 (916) 332-55-51

Адрес электронной почты

[fgup-info@did-invest.ru](mailto:fgup-info@did-invest.ru)

4. Сведения об охранном обязательстве собственника или иного законного владельца объекта культурного наследия:

Дата	28 мая 2020 года
Номер	01-04/20-199
Орган охраны объектов культурного наследия, выдавший документ	Комитет по культуре Ленинградской области

5. Реквизиты документов об утверждении границы территории объекта культурного наследия:

Приказ комитета по культуре Ленинградской области «Об установлении границ территории объекта культурного наследия федерального значения «Памятник «Ижорский таран», 1967 г., входящего в состав объекта культурного наследия федерального значения «Ансамбль «Зеленый пояс Славы Ленинграда», 1965-1968 гг., расположенного по адресу: Ленинградская область, Тосненский муниципальный район, дер. Тельмановское сельское поселение, Октябрьская ж/д, 29-й км магистраль на Тосно» от 26 ноября 2018 года № 01-03/18-325

6. Реквизиты документов об утверждении предмета охраны объекта культурного наследия, описание предмета охраны\* (39):

Приказ комитета по сохранению культурного наследия Ленинградской области от 21 декабря 2021 года № 01-03/21-208 «Об установлении предмета охраны объекта культурного наследия федерального значения «Памятник «Ижорский таран», 1967 г. по адресу: Ленинградская область, Тосненский муниципальный район, Тельмановское сельское поселение, Октябрьская ж/д, 29-й км, магистраль на Тосно, входящего в состав объекта культурного наследия федерального значения «Ансамбль «Зеленый пояс Славы Ленинграда», 1965-1968 гг.»

7. Реквизиты документов о согласовании органом охраны объектов культурного наследия ранее выполненной проектной документации на проведение работ по сохранению объекта культурного наследия, возможность ее использования при проведении работ по сохранению объекта культурного наследия:

-----

8. Состав и содержание проектной документации на проведение работ по сохранению объекта культурного наследия:

Раздел 1. «Предварительные работы» включает:

- а) ознакомление с объектом в натуре, документацией;
- б) составление акта технического состояния и определение процента утрат;
- в) составление акта определения влияния предполагаемых к проведению

видов работ на конструктивные и другие характеристики надежности и безопасности объекта культурного наследия;

- г) предварительное инженерное заключение;
- д) составление плана работ;
- е) подготовка градостроительного плана;
- ж) документально-протокольная фотофиксация.

Раздел 2. «Комплексные научные исследования» включает:

- а) историко-архивные и библиографические исследования;
- б) историко-архитектурные натурные исследования;
- в) инженерно-технические исследования;
- г) инженерные химико-технологические исследования по строительным и отделочным материалам;
- д) исследования по объемным параметрам и специальные инженерно-технологические исследования;
- ж) отчет по комплексным научным исследованиям.

Подраздел «Инженерные изыскания» в составе раздела «Комплексные научные исследования» включает:

- а) инженерно-геодезические работы;
- б) инженерно-геологические работы;
- в) инженерно-гидрологические работы.

Раздел 3. «Проект реставрации и приспособления» включает следующие стадии:

3.1 Эскизный проект (архитектурные и конструктивные решения проекта):

- а) пояснительная записка с обоснованием проектных решений;
- б) архитектурные решения;
- в) конструктивные и объемно-планировочные решения.

3.2 Проект

- а) пояснительная записка;
- б) архитектурные решения;
- в) конструктивные решения;
- г) инженерное оборудование, сети инженерно-технического обеспечения, инженерно-технические мероприятия, технологические решения;
- д) проект организации реставрации (строительства);
- е) сводный сметный расчет;
- ж) перечень мероприятий по охране окружающей среды;
- и) перечень мероприятий по обеспечению пожарной безопасности;
- к) перечень мероприятий по обеспечению доступа инвалидов и малоподвижных групп населения к объектам культурного наследия;
- л) иная документация (предусмотренная федеральными законами и/или определенная заданием на разработку научно-проектной документации);
- м) перечень мероприятий по гражданской обороне, мероприятий по предупреждению чрезвычайных ситуаций природного и техногенного характера.

Раздел 4. «Научно-реставрационный отчет».

Рабочая проектно-сметная документация разрабатывается в соответствии с ГОСТ 21.501-2011 от 05 января 2013 года «Правила выполнения рабочей документации архитектурных и конструктивных решений».

9. Порядок и условия согласования проектной документации на проведение работ по сохранению объекта культурного наследия:

Проектная документация предоставляется в комитет по сохранению культурного наследия Ленинградской области на согласование вместе с положительным



заключением государственной историко-культурной экспертизы.

В случае если затрагиваются конструктивные и другие характеристики безопасности объекта культурного наследия, положительное заключение государственной экспертизы проектной документации.

10. Требования по научному руководству, авторскому и техническому надзору:

В соответствии со ст. 45 Федерального закона от 25 июня 2002 года № 73-ФЗ «Об объектах культурного наследия (памятниках истории и культуры) народов Российской Федерации» и согласно ГОСТ Р 55528-2013 «Состав и содержание научно-проектной документации по сохранению объектов культурного наследия. Памятники истории и культуры. Общие требования» и ГОСТ Р 56200-2014 «Научное руководство и авторский надзор при проведении работ по сохранению объектов культурного наследия. Основные положения».

На все время работ по сохранению объекта культурного наследия по представлению проектной организации, осуществляющей разработку научно-проектной документации, по согласованию с органом государственной охраны культурного наследия назначается научный руководитель работ из числа высококвалифицированных и аттестованных специалистов. Научное руководство и авторский надзор могут осуществляться руководителем авторского коллектива.

Привлечение для консультаций высококвалифицированных специалистов и ученых – при необходимости.

11. Дополнительные требования и условия:

В случае если, согласно акту определения влияния предполагаемых к проведению видов работ на конструктивные и другие характеристики надежности и безопасности объекта культурного наследия, затрагиваются конструктивные и другие характеристики надежности и безопасности объекта культурного наследия проектная документация выполняется в соответствии с требованиями постановления Правительства Российской Федерации от 16 февраля 2008 года № 87 «О составе разделов проектной документации и требованиях к их содержанию» (письмо Минкультуры России от 24 марта 2015 года № 90-01-39-ГП).

Исследования на объекте культурного наследия выполняются в соответствии с ГОСТ Р 55567-2013 «Порядок организации и ведения инженерно-технических исследований на объектах культурного наследия. Памятники истории и культуры. Общие требования».

При необходимости осуществления мониторинга состояния объекта культурного наследия в процессе разработки проектной документации учитываются требования ГОСТ Р 56198-2014 «Мониторинг технического состояния объектов культурного наследия. Недвижимые памятники. Общие требования».

В случае внесения изменений (корректировки) данный проект подлежит повторному согласованию с предоставлением положительного заключения государственной историко-культурной экспертизы, в случае если затрагиваются конструктивные и другие характеристики надежности и безопасности объекта культурного наследия документация подлежит экспертизе проектной документации.

Запрещается вынесение инженерного оборудования и сетей на фасады здания.

Работы по сохранению объекта культурного наследия проводятся физическими лицами, аттестованными федеральным органом охраны объектов культурного наследия в установленном им порядке, состоящими в трудовых отношениях с юридическими лицами или индивидуальными предпринимателями, имеющими лицензию на осуществление деятельности по сохранению объектов культурного наследия (памятников истории и культуры) народов Российской Федерации, а также физическими лицами, аттестованными федеральным органом охраны объектов культурного наследия в установленном им порядке, являющимися индивидуальными предпринимателями, имеющими лицензию на осуществление деятельности по сохранению объектов культурного наследия (памятников истории и культуры) народов Российской Федерации.

Для получения разрешения на проведение натурных исследований (шурфы, зондажи) на объекте культурного наследия в департамент государственной охраны, сохранения и использования объектов культурного наследия комитета по культуре Ленинградской области предоставляется схема проведения натурных исследований.

Проведение земляных работ осуществляется при участии специалиста-археолога на основании выданного сроком не более чем на один год разрешения (открытого

листа). В случае обнаружения объекта, обладающего признаками объекта культурного наследия, в том числе, объекта археологического наследия, исполнитель работ обязан будет в течение трех дней со дня обнаружения такого объекта уведомить органы охраны памятников и, в соответствии со п. 4. ст. 36 федерального закона от 25 июня 2002 года № 73-ФЗ «Об объектах культурного наследия (памятниках истории и культуры) народов Российской Федерации», приостановить все работы на данной территории.

Задание подготовлено:

Главный специалист отдела по  
осуществлению полномочий  
Российской Федерации в сфере  
объектов культурного наследия  
комитета по сохранению культурного  
наследия Ленинградской области

\_\_\_\_\_  
(должность, наименование органа  
охраны объектов культурного наследия)



(Подпись)

Григорьева Наталья  
Сергеевна

\_\_\_\_\_  
(Ф.И.О. полностью)

## Приложение № 1.5

*Выписка из единого государственного реестра недвижимости об  
объекте недвижимости от 13.02.2025 г.*


Филиал публично-правовой компании "Роскадастр" по Ленинградской области  
полное наименование органа регистрации прав  
Выписка из Единого государственного реестра недвижимости об объекте недвижимости

Сведения о характеристиках объекта недвижимости

На основании запроса от 13.02.2025, поступившего на рассмотрение 13.02.2025, сообщаем, что согласно записям Единого государственного реестра недвижимости:

Раздел 1 Лист 1

Сооружение			
вид объекта недвижимости			
Лист № 1 раздела 1	Всего листов раздела 1: 2	Всего разделов: 4	Всего листов выписки: 8
13.02.2025г. № КУВИ-001/2025-40300217			
Кадастровый номер:	47:26:0220001:987		
Номер кадастрового квартала:	47:26:0220001		
Дата присвоения кадастрового номера:	17.08.2020		
Ранее присвоенный государственный учетный номер:	данные отсутствуют		
Местоположение:	Ленинградская область, Тосненский район, Тельмановское сельское поселение, Октябрьская ж/д, 29-й км, магистраль на Тосно, памятник «Ижорский таран»		
Площадь:	18.2		
Основная характеристика (для сооружения):	тип	значение	единица измерения
	площадь	18.2	в квадратных метрах
Назначение:	Сооружения исторические		
Наименование:	Памятник "Ижорский таран"		
Количество этажей, в том числе подземных этажей:	данные отсутствуют		
Год ввода в эксплуатацию по завершении строительства:	данные отсутствуют		
Год завершения строительства:	1967		
Кадастровая стоимость, руб.:	1831150.92		
Кадастровые номера иных объектов недвижимости, в пределах которых расположен объект недвижимости:	данные отсутствуют		
Кадастровые номера помещений, машино-мест, расположенных в здании или сооружении:	данные отсутствуют		
Кадастровые номера объектов недвижимости, из которых образован объект недвижимости:	данные отсутствуют		
Кадастровые номера образованных объектов недвижимости:	данные отсутствуют		
Сведения о включении объекта недвижимости в состав предприятия как имущественного комплекса:	данные отсутствуют		

полное наименование должности	 ДОКУМЕНТ ПОДПИСАН ЭЛЕКТРОННОЙ ПОДПИСЬЮ Сертификат: 009F0BDC181A023B64597F1E2579BEFB50 Владелец: ФЕДЕРАЛЬНАЯ СЛУЖБА ГОСУДАРСТВЕННОЙ РЕГИСТРАЦИИ, КАДАСТРА И КАРТОГРАФИИ Действителен: с 02.08.2024 по 26.10.2025	инициалы, фамилия



Сооружение			
вид объекта недвижимости			
Лист № 2 раздела 1	Всего листов раздела 1: 2	Всего разделов: 4	Всего листов выписки: 8
13.02.2025г. № КУВИ-001/2025-40300217			
Кадастровый номер:		47:26:0220001:987	
Сведения о включении объекта недвижимости в состав единого недвижимого комплекса:		данные отсутствуют	
Виды разрешенного использования:		данные отсутствуют	
Сведения о включении объекта недвижимости в реестр объектов культурного наследия:		Является выявленным объектом культурного наследия, 471720280300756, представляющего собой историко-культурную ценность, Ансамбль и Памятник "Ижорский таран", 2017-10-19, 117008-р решения органов охраны объектов культурного наследия - в отношении объекта недвижимости, являющегося выявленным объектом культурного наследия.	
Сведения о кадастровом инженеру:		Ильюшина Галина Александровна, дата завершения кадастровых работ: 28.07.2020	
Статус записи об объекте недвижимости:		Сведения об объекте недвижимости имеют статус "актуальные"	
Особые отметки:		Сведения, необходимые для заполнения разделов: 6 - Сведения о частях объекта недвижимости; 7 - Перечень помещений, машино-мест, расположенных в здании, сооружении; 8 - План расположения помещения, машино-места на этаже (плане этажа), отсутствуют.	
Получатель выписки:		Хорошавин Иван Юрьевич, действующий(ая) на основании документа "" от имени заявителя ФЕДЕРАЛЬНОЕ ГОСУДАРСТВЕННОЕ УНИТАРНОЕ ПРЕДПРИЯТИЕ "ДИРЕКЦИЯ ПО ИНВЕСТИЦИОННОЙ ДЕЯТЕЛЬНОСТИ", 5032034971	

полное наименование должности	 ДОКУМЕНТ ПОДПИСАН ЭЛЕКТРОННОЙ ПОДПИСЬЮ Сертификат: 009F0BDC181A023B64597F1E2579BEFB50 Владелец: ФЕДЕРАЛЬНАЯ СЛУЖБА ГОСУДАРСТВЕННОЙ РЕГИСТРАЦИИ, КАДАСТРА И КАРТОГРАФИИ Действителен: с 02.08.2024 по 26.10.2025	инициалы, фамилия

Выписка из Единого государственного реестра недвижимости об объекте недвижимости  
Сведения о зарегистрированных правах

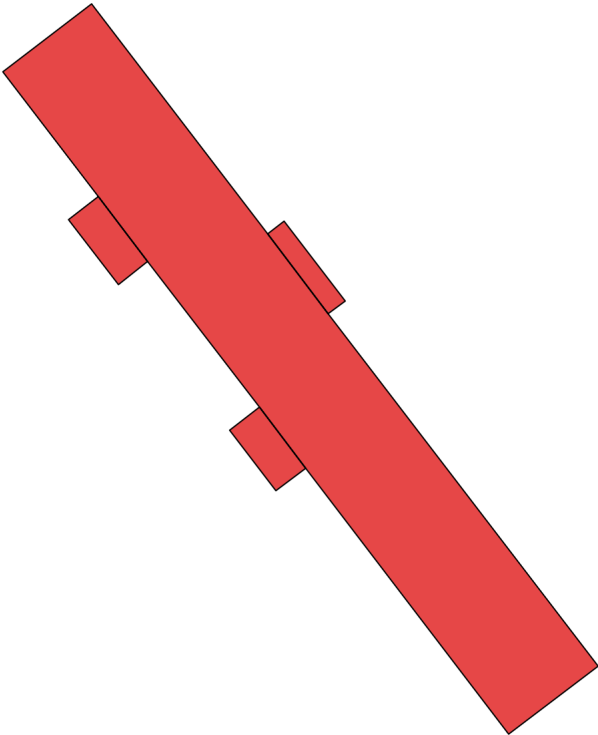
Сооружение							
вид объекта недвижимости							
Лист № 1 раздела 2		Всего листов раздела 2: 2		Всего разделов: 4		Всего листов выписки: 8	
13.02.2025г. № КУВИ-001/2025-40300217							
Кадастровый номер:				47:26:0220001:987			
1	Правообладатель (правообладатели):			1.1	Федеральное государственное унитарное предприятие "Дирекция по инвестиционной деятельности", ИНН: 5032034971, ОГРН: 1037851047431		
	Сведения о возможности предоставления третьим лицам персональных данных физического лица:			1.1.1	данные отсутствуют		
2	Вид, номер, дата и время государственной регистрации права:			2.1	Хозяйственное ведение 47:26:0220001:987-47/050/2022-2 06.04.2022 15:25:33		
3	Сведения об осуществлении государственной регистрации сделки, права без необходимого в силу закона согласия третьего лица, органа:			3.1	данные отсутствуют		
4	Ограничение прав и обременение объекта недвижимости:			не зарегистрировано			
1	Правообладатель (правообладатели):			1.2	Российская Федерация		
	Сведения о возможности предоставления третьим лицам персональных данных физического лица:			1.2.1	данные отсутствуют		
2	Вид, номер, дата и время государственной регистрации права:			2.2	Собственность 47:26:0220001:987-47/029/2020-1 15.09.2020 14:46:20		
3	Сведения об осуществлении государственной регистрации сделки, права без необходимого в силу закона согласия третьего лица, органа:			3.2	данные отсутствуют		
4	Ограничение прав и обременение объекта недвижимости:			не зарегистрировано			
5	Договоры участия в долевом строительстве:			не зарегистрировано			
6	Заявленные в судебном порядке права требования:			данные отсутствуют			
7	Сведения о возможности предоставления третьим лицам персональных данных физического лица			данные отсутствуют			
8	Сведения о возражении в отношении зарегистрированного права:			данные отсутствуют			
9	Сведения о наличии решения об изъятии объекта недвижимости для государственных и муниципальных нужд:			данные отсутствуют			

полное наименование должности	 ДОКУМЕНТ ПОДПИСАН ЭЛЕКТРОННОЙ ПОДПИСЬЮ Сертификат: 009F0BDC181A023B64597F1E2579BEFB50 Владелец: ФЕДЕРАЛЬНАЯ СЛУЖБА ГОСУДАРСТВЕННОЙ РЕГИСТРАЦИИ, КАДАСТРА И КАРТОГРАФИИ Действителен: с 02.08.2024 по 26.10.2025	инициалы, фамилия

Сооружение			
вид объекта недвижимости			
Лист № 2 раздела 2	Всего листов раздела 2: 2	Всего разделов: 4	Всего листов выписки: 8
13.02.2025г. № КУВИ-001/2025-40300217			
Кадастровый номер:		47:26:0220001:987	
10	Сведения о невозможности государственной регистрации без личного участия правообладателя или его законного представителя:	данные отсутствуют	
11	Правопритязания и сведения о наличии поступивших, но не рассмотренных заявлений о проведении государственной регистрации права (перехода, прекращения права), ограничения права или обременения объекта недвижимости, сделки в отношении объекта недвижимости:	отсутствуют	

полное наименование должности	 ДОКУМЕНТ ПОДПИСАН ЭЛЕКТРОННОЙ ПОДПИСЬЮ Сертификат: 009F0BDC181A023B64597F1E2579BEFB50 Владелец: ФЕДЕРАЛЬНАЯ СЛУЖБА ГОСУДАРСТВЕННОЙ РЕГИСТРАЦИИ, КАДАСТРА И КАРТОГРАФИИ Действителен: с 02.08.2024 по 26.10.2025	инициалы, фамилия

Выписка из Единого государственного реестра недвижимости об объекте недвижимости  
Описание местоположения объекта недвижимости

Сооружение			
вид объекта недвижимости			
Лист № 1 раздела 5	Всего листов раздела 5: 1	Всего разделов: 4	Всего листов выписки: 8
13.02.2025г. № КУВИ-001/2025-40300217			
Кадастровый номер:		47:26:0220001:987	
Схема расположения объекта недвижимости (части объекта недвижимости) на земельном участке(ах)			
			
Масштаб 1:100	Условные обозначения:		

полное наименование должности		ДОКУМЕНТ ПОДПИСАН ЭЛЕКТРОННОЙ ПОДПИСЬЮ	инициалы, фамилия
	Сертификат: 009F0BDC181A023B64597F1E2579BEFB50		
	Владелец: ФЕДЕРАЛЬНАЯ СЛУЖБА ГОСУДАРСТВЕННОЙ РЕГИСТРАЦИИ, КАДАСТРА И КАРТОГРАФИИ Действителен: с 02.08.2024 по 26.10.2025		

Выписка из Единого государственного реестра недвижимости об объекте недвижимости  
Описание местоположения объекта недвижимости

Сооружение			
вид объекта недвижимости			
Лист № 1 раздела 5.1	Всего листов раздела 5.1: 3	Всего разделов: 4	Всего листов выписки: 8
13.02.2025г. № КУВИ-001/2025-40300217			
Кадастровый номер:		47:26:0220001:987	

1. Сведения о координатах характерных точек контура объекта недвижимости						
Система координат МСК 47 зона 2						
Номер точки	Координаты, м		Радиус, м	Средняя квадратическая погрешность определения координат характерных точек контура, м	Глубина, высота, м	
	X	Y			H1	H2
	2	3	4	5	6	7
1	412590.3	2232802.63	-	0.1	данные отсутствуют	данные отсутствуют
2	412591.21	2232803.82	-	0.1	данные отсутствуют	данные отсутствуют
3	412588.13	2232806.18	-	0.1	данные отсутствуют	данные отсутствуют
4	412587.06	2232806.99	-	0.1	данные отсутствуют	данные отсутствуют
5	412582.34	2232810.61	-	0.1	данные отсутствуют	данные отсутствуют
6	412581.43	2232809.41	-	0.1	данные отсутствуют	данные отсутствуют
7	412584.99	2232806.69	-	0.1	данные отсутствуют	данные отсутствуют
8	412585.81	2232806.07	-	0.1	данные отсутствуют	данные отсутствуют
9	412587.76	2232804.57	-	0.1	данные отсутствуют	данные отсутствуют
10	412588.63	2232803.91	-	0.1	данные отсутствуют	данные отсутствуют
1	412590.3	2232802.63	-	0.1	данные отсутствуют	данные отсутствуют
1	412588.13	2232806.18	-	0.1	данные отсутствуют	данные отсутствуют

полное наименование должности	<div><div>ДОКУМЕНТ ПОДПИСАН ЭЛЕКТРОННОЙ ПОДПИСЬЮ</div><div>Сертификат: 009F0BDC181A023B64597F1E2579BEFB50</div><div>Владелец: ФЕДЕРАЛЬНАЯ СЛУЖБА ГОСУДАРСТВЕННОЙ РЕГИСТРАЦИИ, КАДАСТРА И КАРТОГРАФИИ</div><div>Действителен: с 02.08.2024 по 26.10.2025</div></div>	инициалы, фамилия

Сооружение							
вид объекта недвижимости							
Лист № 2 раздела 5.1		Всего листов раздела 5.1: 3		Всего разделов: 4		Всего листов выписки: 8	
13.02.2025г. № КУВИ-001/2025-40300217							
Кадастровый номер:				47:26:0220001:987			
2	412588.3	2232806.4	-	0.1	данные отсутствуют	данные отсутствуют	
3	412587.23	2232807.22	-	0.1	данные отсутствуют	данные отсутствуют	
4	412587.06	2232806.99	-	0.1	данные отсутствуют	данные отсутствуют	
1	412588.13	2232806.18	-	0.1	данные отсутствуют	данные отсутствуют	
1	412588.32	2232803.51	-	0.1	данные отсутствуют	данные отсутствуют	
2	412588.63	2232803.91	-	0.1	данные отсутствуют	данные отсутствуют	
3	412587.76	2232804.57	-	0.1	данные отсутствуют	данные отсутствуют	
4	412587.45	2232804.18	-	0.1	данные отсутствуют	данные отсутствуют	
1	412588.32	2232803.51	-	0.1	данные отсутствуют	данные отсутствуют	
1	412585.5	2232805.67	-	0.1	данные отсутствуют	данные отсутствуют	
2	412585.81	2232806.07	-	0.1	данные отсутствуют	данные отсутствуют	
3	412584.99	2232806.69	-	0.1	данные отсутствуют	данные отсутствуют	
4	412584.69	2232806.29	-	0.1	данные отсутствуют	данные отсутствуют	
1	412585.5	2232805.67	-	0.1	данные отсутствуют	данные отсутствуют	
2. Сведения о предельных высоте и глубине конструктивных элементов объекта недвижимости							
Предельная глубина конструктивных элементов объекта недвижимости, м				данные отсутствуют			
Предельная высота конструктивных элементов объекта недвижимости, м				данные отсутствуют			



ДОКУМЕНТ ПОДПИСАН  
ЭЛЕКТРОННОЙ ПОДПИСЬЮ

Сертификат: 009F0BDC181A023B64597F1E2579BEFB50


Владелец: ФЕДЕРАЛЬНАЯ СЛУЖБА ГОСУДАРСТВЕННОЙ  
РЕГИСТРАЦИИ, КАДАСТРА И КАРТОГРАФИИ  
Действителен: с 02.08.2024 по 26.10.2025

полное наименование должности

инициалы, фамилия

Сооружение			
вид объекта недвижимости			
Лист № 3 раздела 5.1	Всего листов раздела 5.1: 3	Всего разделов: 4	Всего листов выписки: 8
13.02.2025г. № КУВИ-001/2025-40300217			
Кадастровый номер:		47:26:0220001:987	

3. Сведения о характерных точках пересечения контура объекта недвижимости с контуром (контурами) иных зданий, сооружений, объектов незавершенного строительства						
Система координат МСК 47 зона 2						
Номера характерных точек контура	Координаты, м		Средняя квадратическая погрешность определения координат характерных точек контура, м	Глубина, высота, м		Кадастровые номера иных объектов недвижимости, с контурами которых пересекается контур данного объекта недвижимости
	X	Y		H1	H2	
1	2	3	4	5	6	7
данные отсутствуют	данные отсутствуют	данные отсутствуют	данные отсутствуют	данные отсутствуют	данные отсутствуют	данные отсутствуют

полное наименование должности	<div><div>ДОКУМЕНТ ПОДПИСАН ЭЛЕКТРОННОЙ ПОДПИСЬЮ</div><div>Сертификат: 009F0BDC181A023B64597F1E2579BEFB50</div><div>Владелец: ФЕДЕРАЛЬНАЯ СЛУЖБА ГОСУДАРСТВЕННОЙ РЕГИСТРАЦИИ, КАДАСТРА И КАРТОГРАФИИ</div><div>Действителен: с 02.08.2024 по 26.10.2025</div></div>	инициалы, фамилия

## Приложение № 1.6

- *Распоряжение Комитета по культуре Ленинградской области №01-04/20-199 от 28 мая 2020 г. "Об утверждении охранного обязательства собственника или иного законного владельца объекта культурного наследия федерального значения "Памятник "Ижорский таран", 1967 г., входящего в состав объекта культурного наследия федерального значения "Ансамбль "Зеленый пояс Славы Ленинграда".*





АДМИНИСТРАЦИЯ ЛЕНИНГРАДСКОЙ ОБЛАСТИ  
КОМИТЕТ ПО КУЛЬТУРЕ ЛЕНИНГРАДСКОЙ ОБЛАСТИ

РАСПОРЯЖЕНИЕ

«АВ» март 2020 г.

№ 01-04/20-199  
г. Санкт-Петербург

**Об утверждении охранного обязательства собственника или иного законного владельца объекта культурного наследия федерального значения «Памятник «Ижорский таран», 1967 г., входящего в состав объекта культурного наследия федерального значения «Ансамбль «Зеленый пояс Славы Ленинграда», включенного в единый государственный реестр объектов культурного наследия (памятников истории и культуры) народов Российской Федерации**

В соответствии со статьей 47.6 Федерального закона от 25 июня 2002 года № 73-ФЗ «Об объектах культурного наследия (памятниках истории и культуры) народов Российской Федерации» (далее – Закон), приказом Минкультуры России от 01 июля 2015 года № 1887 «О реализации отдельных положений статьи 47.6 Федерального закона от 25 июня 2002г. № 73-ФЗ «Об объектах культурного наследия (памятниках истории и культуры) народов Российской Федерации», пунктом 2.2.1 Положения комитета по культуре Ленинградской области, утвержденного постановлением Правительства Ленинградской области от 24 октября 2017 года № 431:

1. Утвердить охрannое обязательство собственника или иного законного владельца объекта культурного наследия федерального значения «Памятник «Ижорский таран», 1967 г., входящего в состав объекта культурного наследия федерального значения «Ансамбль «Зеленый пояс Славы Ленинграда», включенного в единый государственный реестр объектов культурного наследия (памятников истории и культуры) народов Российской Федерации, местонахождение: Российская Федерация, Ленинградская область, Тосненский район, Тельмановское сельское поселение, Октябрьская ж/д., 29-й км., магистраль на Тосно, принятого под государственную охрану Постановлением Совета Министров РСФСР № 624 от 04 декабря 1974 года «О дополнении и частичном изменении Постановления Совета Министров РСФСР от 30 августа 1960 года № 1327 «О дальнейшем улучшении дела охраны памятников культуры в РСФСР», (далее – Охрannое обязательство), согласно приложению к настоящему распоряжению.

2. Отделу по осуществлению полномочий Российской Федерации в сфере объектов культурного наследия департамента государственной охраны, сохранения

и использования объектов культурного наследия комитета по культуре Ленинградской области:

копию настоящего распоряжения с копией утвержденного Охранного обязательства вручить под роспись или направить заказным письмом с уведомлением о вручении собственнику или иному владельцу объекта культурного наследия, другим лицам, к обязанностям которых относится его исполнение в соответствии с пунктом 11 статьи 47.6 Закона, а также в территориальный орган федерального органа исполнительной власти, уполномоченного Правительством Российской Федерации на осуществление государственного кадастрового учета, государственной регистрации прав, ведение Единого государственного реестра недвижимости и предоставление сведений, содержащихся в Едином государственном реестре недвижимости, для регистрации указанных в статье 47.1 Закона ограничений (обременений) прав в Едином государственном реестре недвижимости в порядке, установленном Федеральным законом от 13 июля 2015 года № 218-ФЗ «О государственной регистрации недвижимости», не позднее пятнадцати рабочих дней со дня утверждения Охранного обязательства;

копию настоящего распоряжения с копией утвержденного Охранного обязательства приобщить к учетному делу соответствующего объекта культурного наследия.

3. Отделу взаимодействия с муниципальными территориями, информатизации и организационной работы обеспечить размещение настоящего распоряжения с утвержденным Охранным обязательством на сайте комитета по культуре Ленинградской области в информационно-телекоммуникационной сети «Интернет».

4. Контроль за исполнением настоящего распоряжения возложить на заместителя председателя - начальника департамента государственной охраны, сохранения и использования объектов культурного наследия комитета по культуре Ленинградской области.

Председатель комитета



В.О. Цой

**«УТВЕРЖДЕНО»**

Распоряжением комитета по  
культуре Ленинградской области  
от «\_\_\_» \_\_\_\_\_ 20\_\_ г.  
№ \_\_\_\_\_

**ОХРАННОЕ ОБЯЗАТЕЛЬСТВО  
СОБСТВЕННИКА ИЛИ ИНОГО ЗАКОННОГО ВЛАДЕЛЬЦА**

объекта культурного наследия, включенного в единый государственный  
реестр объектов культурного наследия (памятников истории и культуры)  
народов Российской Федерации

**«Памятник «Ижорский таран», 1967 г., входящего в состав  
объекта культурного наследия федерального значения «Ансамбль  
«Зеленый пояс Славы Ленинграда».**

(указать наименование объекта культурного наследия в соответствии с  
правовым актом о его принятии на государственную охрану)

регистрационный номер объекта культурного наследия в едином  
государственном реестре объектов культурного наследия (памятников  
истории и культуры) народов Российской Федерации:

4	7	1	7	2	0	2	8	0	3	0	0	7	5	6
---	---	---	---	---	---	---	---	---	---	---	---	---	---	---

**Раздел 1. Данные об объекте культурного наследия, включенном в единый  
государственный реестр объектов культурного наследия (памятников  
истории и культуры) народов Российской Федерации**

(заполняются в случае, предусмотренном п. 5 ст. 47.6 Федерального  
закона от 25.06.2002 N 73-ФЗ "Об объектах культурного наследия  
(памятниках истории и культуры) народов Российской Федерации")

Отметка о наличии или отсутствии паспорта объекта культурного  
наследия, включенного в единый государственный реестр объектов  
культурного наследия (памятников истории и культуры) народов  
Российской Федерации, в отношении которого утверждено охранное  
обязательство (далее - объект культурного наследия):

имеется ☒ V отсутствует ☐

(нужное отметить знаком  
"V")

При наличии паспорта объекта культурного наследия он является  
неотъемлемой частью охранного обязательства.

При отсутствии паспорта объекта культурного наследия в охранное  
обязательство вносятся следующие сведения:

1. Сведения о наименовании объекта культурного наследия:

Памятник «Ижорский таран», 1967, входящий в «Ансамбль «Зеленый пояс Славы Ленинграда»

2. Сведения о времени возникновения или дате создания объекта культурного наследия, датах основных изменений (перестроек) данного объекта и (или) датах связанных с ним исторических событий:

1967 г.

3. Сведения о категории историко-культурного значения объекта культурного наследия:

Федерального значения	Регионального значения	Местного (муниципального) значения
+		

4. Сведения о виде объекта культурного наследия:

Памятник	Ансамбль	Достопримечательное место
+		

5. Номер и дата принятия акта органа государственной власти о включении объекта культурного наследия в единый государственный реестр объектов культурного наследия (памятников истории и культуры) народов Российской Федерации

Постановление Совета Министров РСФСР от 4 декабря 1974 года № 624

6. Сведения о местонахождении объекта культурного наследия (адрес объекта или при его отсутствии описание местоположения объекта):

Ленинградская область, Тосненский район, Тельмановское сельское поселение, Октябрьская ж/д, 29-ый км., магистраль на Тосно

7. Сведения о границах территории объекта культурного наследия (для объектов археологического наследия прилагается графическое отражение границ на плане земельного участка, в границах которого он располагается):

Границы установлены Приказом комитета по культуре Ленинградской области от 26 ноября 2018 года № 01-03/18-334 «Об установлении границ территории объекта культурного наследия федерального значения «Памятник «Ижорский Таран», 1967 г, входящего в состав объекта культурного наследия федерального значения «Ансамбль «Зеленый пояс Славы Ленинграда», 1965-1968, расположенного по адресу: Ленинградская область, Тосненский муниципальный район, Тельмановское сельское поселение, Октябрьская ж/д, 29-ый км, магистраль на Тосно»

8. Описание предмета охраны объекта культурного наследия:

На момент утверждения охранного обязательства предмет охраны Объекта не установлен

9. Фотографическое (иное графическое) изображение объекта (на момент утверждения охранного обязательства):

Прилагается: 7 (семь) изображений.  
(указать количество)

10. Сведения о наличии зон охраны данного объекта культурного наследия с указанием номера и даты принятия органом государственной власти акта об утверждении указанных зон либо информация о расположении данного объекта культурного/земельного участка, в границах которого располагается объект археологического наследия, в границах зон охраны другого объекта культурного наследия:

Зона охраны установлена приказом комитета по культуре Ленинградской области от 03 декабря 2019 года № 01-03/19-495 «Об утверждении границ зон охраны объекта культурного наследия федерального значения «Ижорский таран», расположенного по адресу: Ленинградская область, Тосненский район, Тельмановское сельское поселение, Октябрьская ж/д, 29-й км, магистраль на Тосно, режимов использования земель и требований к градостроительным регламентам в границах данной зоны»

11. Сведения о требованиях к осуществлению деятельности в границах территории объекта культурного наследия, включенного в единый государственный реестр объектов культурного наследия (памятников истории и культуры) народов Российской Федерации, об особом режиме использования земельного участка, в границах которого располагается объект археологического наследия, установленных статьей 5.1 Федерального закона от 25.06.2002 № 73-ФЗ «Об объектах культурного наследия (памятниках истории и культуры) народов Российской Федерации» (далее – Закон 73-ФЗ):

1) на территории памятника или ансамбля запрещаются строительство объектов капитального строительства и увеличение объемно-пространственных характеристик существующих на территории памятника или ансамбля объектов капитального строительства; проведение земляных, строительных, мелиоративных и иных работ, за исключением работ по сохранению объекта культурного наследия или его отдельных элементов, сохранению историко-градостроительной или природной среды объекта культурного наследия;

2) на территории памятника, ансамбля разрешается ведение хозяйственной деятельности, не противоречащей требованиям обеспечения сохранности объекта культурного наследия и позволяющей обеспечить функционирование объекта культурного наследия в современных условиях;

3) в случае нахождения памятника или ансамбля на территории достопримечательного места подлежат также выполнению требования и ограничения, установленные в соответствии со статьей 5.1 Закона 73-ФЗ, для осуществления хозяйственной деятельности на территории достопримечательного места;

4) особый режим использования земельного участка, в границах которого располагается объект археологического наследия, предусматривает возможность проведения археологических полевых работ в порядке, установленном Законом 73-ФЗ, земляных, строительных, мелиоративных, хозяйственных работ, указанных в статье 30 Закона 73-ФЗ работ по использованию лесов и иных работ при условии обеспечения

сохранности объекта археологического наследия, а также обеспечения доступа граждан к указанному объекту.

12. Иные сведения, предусмотренные Законом 73-ФЗ:

В интересах сохранения объекта культурного наследия, включенного в реестр (его части), доступ к объекту культурного наследия может быть приостановлен на время проведения работ по сохранению объекта культурного наследия или в связи с ухудшением его физического состояния. Приостановление доступа к объекту культурного наследия (его части) и возобновление доступа к нему осуществляются по решению соответствующего органа охраны объектов культурного наследия, определенного пунктом 7 статьи 47.6 настоящего Федерального закона.

**Раздел 2. Требования к сохранению объекта культурного наследия**  
(заполняется в соответствии со статьей 47.2 Закона 73-ФЗ)

13. Требования к сохранению объекта культурного наследия, включенного в единый государственный реестр объектов культурного наследия (памятников истории и культуры) народов Российской Федерации, предусматривают консервацию, ремонт, реставрацию объекта культурного наследия, приспособление объекта культурного наследия для современного использования либо сочетание указанных мер.

Состав (перечень) и сроки (периодичность) проведения работ по сохранению объекта культурного наследия, в отношении которого утверждено охранное обязательство, определяются соответствующим органом охраны объектов культурного наследия:

Комитет по культуре Ленинградской области (Департамент государственной охраны, сохранения и использования объектов культурного наследия)

(указать наименование органа охраны объектов культурного наследия, утвердившего охранное обязательство)

на основании акта технического состояния объекта культурного наследия, составленного в порядке, установленном пунктом 2 статьи 47.2 Закона 73-ФЗ.

14. Лицо (лица), указанное (указанные) в пункте 11 статьи 47.6 Закона 73-ФЗ, обязано (обязаны) обеспечить финансирование и организацию проведения научно-исследовательских, изыскательских, проектных работ, консервации, ремонта, реставрации и иных работ, направленных на обеспечение физической сохранности объекта культурного наследия и сохранение предмета охраны объекта культурного наследия, в порядке, установленном Законом 73-ФЗ.

В случае обнаружения при проведении работ по сохранению объекта культурного наследия объектов, обладающих признаками объекта культурного наследия, в том числе объектов археологического наследия, собственник или иной законный владелец обязан незамедлительно приостановить работы и направить в течение трех рабочих дней со дня их обнаружения заявление в письменной форме об указанных объектах в региональный орган охраны объектов культурного наследия:

Комитет по культуре Ленинградской области (Департамент государственной

охраны, сохранения и использования объектов культурного наследия)

(указать наименование соответствующего регионального органа охраны объектов культурного наследия. В случае если охранное обязательство утверждено не данным органом охраны, указать его полное наименование и почтовый адрес)

Дальнейшее взаимодействие с региональным органом охраны объектов культурного наследия собственник или иной законный владелец объекта культурного наследия обязан осуществлять в порядке, установленном статьей 36 Закона 73-ФЗ.

15. Работы по сохранению объекта культурного наследия должны организовываться собственником или иным законным владельцем объекта культурного наследия в соответствии с порядком, предусмотренным статьей 45 Закона 73-ФЗ.

16. Собственник (иной законный владелец) земельного участка, в границах которого расположен объект археологического наследия, обязан:

обеспечивать неизменность внешнего облика;

сохранять целостность, структуру объекта археологического наследия;

организовывать и финансировать спасательные археологические полевые работы на данном объекте археологического наследия в случае, предусмотренном статьей 40, и в порядке, установленном статьей 45.1 Закона 73-ФЗ.

### **Раздел 3. Требования к содержанию объекта культурного наследия**

(заполняется в соответствии со статьей 47.3 Закона 73-ФЗ)

17. При содержании и использовании объекта культурного наследия, включенного в единый государственный реестр объектов культурного наследия (памятников истории и культуры) народов Российской Федерации, в целях поддержания в надлежащем техническом состоянии без ухудшения физического состояния и (или) изменения предмета охраны данного объекта культурного наследия лица, указанные в пункте 11 статьи 47.6 Закона 73-ФЗ, обязаны:

1) осуществлять расходы на содержание объекта культурного наследия и поддержание его в надлежащем техническом, санитарном и противопожарном состоянии;

2) не проводить работы, изменяющие предмет охраны объекта культурного наследия либо ухудшающие условия, необходимые для сохранности объекта культурного наследия;

3) не проводить работы, изменяющие облик, объемно-планировочные и конструктивные решения и структуры, интерьер объекта культурного наследия в случае, если предмет охраны объекта культурного наследия не определен;

4) соблюдать установленные статьей 5.1 Закона 73-ФЗ требования к осуществлению деятельности в границах территории объекта культурного наследия, особый режим использования земельного участка, водного объекта или его части, в границах которых располагается объект археологического наследия;

5) не использовать объект культурного наследия (за исключением оборудованных с учетом требований противопожарной безопасности объектов культурного наследия, предназначенных либо предназначавшихся для осуществления и (или) обеспечения указанных ниже видов



хозяйственной деятельности, и помещений для хранения предметов религиозного назначения, включая свечи и лампадное масло):

под склады и объекты производства взрывчатых и огнеопасных материалов, предметов и веществ, загрязняющих интерьер объекта культурного наследия, его фасад, территорию и водные объекты и (или) имеющих вредные парогазообразные и иные выделения;

под объекты производства, имеющие оборудование, оказывающее динамическое и вибрационное воздействие на конструкции объекта культурного наследия, независимо от мощности данного оборудования;

под объекты производства и лаборатории, связанные с неблагоприятным для объекта культурного наследия температурно-влажностным режимом и применением химически активных веществ;

6) незамедлительно извещать:

Комитет по культуре Ленинградской области (Департамент государственной охраны, сохранения и использования объектов культурного наследия)

(указать наименование органа охраны объектов культурного наследия, утвердившего охранное обязательство)

обо всех известных ему повреждениях, авариях или об иных обстоятельствах, причинивших вред объекту культурного наследия, включая объект археологического наследия, земельному участку в границах территории объекта культурного наследия или угрожающих причинением такого вреда, и безотлагательно принимать меры по предотвращению дальнейшего разрушения, в том числе проводить противоаварийные работы в порядке, установленном для проведения работ по сохранению объекта культурного наследия;

7) не допускать ухудшения состояния территории объекта культурного наследия, включенного в единый государственный реестр объектов культурного наследия (памятников истории и культуры) народов Российской Федерации, поддерживать территорию объекта культурного наследия в благоустроенном состоянии.

18. Собственник жилого помещения, являющегося объектом культурного наследия или частью такого объекта, обязан выполнять требования к сохранению объекта культурного наследия в части, предусматривающей обеспечение поддержания объекта культурного наследия или части объекта культурного наследия в надлежащем техническом состоянии без ухудшения физического состояния и изменения предмета охраны объекта культурного наследия.

19. В случае обнаружения при проведении работ на земельном участке в границах территории объекта культурного наследия объектов, либо на земельном участке, в границах которого располагается объект археологического наследия, объектов, обладающих признаками объекта культурного наследия, лица, указанные в пункте 11 статьи 47.6 Закона 73-ФЗ, осуществляют действия, предусмотренные подпунктом 2 пункта 3 статьи 47.2 Закона 73-ФЗ.

20. В случае если содержание или использование объекта культурного наследия, включенного в единый государственный реестр объектов культурного наследия (памятников истории и культуры) народов Российской Федерации, а также земельного участка, в границах которого располагается объект археологического наследия, может привести к ухудшению состояния данного объекта культурного наследия и (или) предмета охраны данного объекта культурного наследия, в предписании,



направляемом

Комитет по культуре Ленинградской области (Департамент государственной охраны, сохранения и использования объектов культурного наследия)

(указать наименование органа охраны объектов культурного наследия, утвердившего охранное обязательство)

собственнику или иному законному владельцу объекта культурного наследия, устанавливаются следующие требования:

1) к видам хозяйственной деятельности с использованием объекта культурного наследия, включенного в реестр, земельного участка, в границах которого располагается объект археологического наследия, либо к видам хозяйственной деятельности, оказывающим воздействие на указанные объекты, в том числе ограничение хозяйственной деятельности;

2) к использованию объекта культурного наследия, включенного в реестр, земельного участка, в границах которого располагается объект археологического наследия, при осуществлении хозяйственной деятельности, предусматривающие, в том числе, ограничение технических и иных параметров воздействия на объект культурного наследия;

3) к благоустройству в границах территории объекта культурного наследия, включенного в реестр, земельного участка, в границах которого располагается объект археологического наследия.

**Раздел 4. Требования к обеспечению доступа граждан Российской Федерации, иностранных граждан и лиц без гражданства к объекту культурного наследия, включенному в реестр**

(заполняется в соответствии со статьей 47.4 Закона 73-ФЗ)

21. Условия доступа к объекту культурного наследия, включенному в реестр (периодичность, длительность и иные характеристики доступа), устанавливаются соответствующим органом охраны объектов культурного наследия, определенным пунктом 7 статьи 47.6 Закона 73-ФЗ, с учетом мнения собственника или иного законного владельца такого объекта, а также с учетом вида объекта культурного наследия, включенного в реестр, категории его историко-культурного значения, предмета охраны, физического состояния объекта культурного наследия, требований к его сохранению, характера современного использования данного объекта культурного наследия, включенного в реестр.

Условия доступа к объектам культурного наследия, включенным в реестр, используемым в качестве жилых помещений, а также к объектам культурного наследия религиозного назначения, включенным в реестр, устанавливаются соответствующим органом охраны объектов культурного наследия по согласованию с собственниками или иными законными владельцами этих объектов культурного наследия.

При определении условий доступа к памятникам или ансамблям религиозного назначения учитываются требования к внешнему виду и поведению лиц, находящихся в границах территорий указанных объектов культурного наследия религиозного назначения, соответствующие внутренним установлениям религиозной организации, если такие установления не противоречат законодательству Российской Федерации.

В случае, если интерьер объекта культурного наследия не относится к предмету охраны объекта культурного наследия, требование к обеспечению доступа во внутренние помещения объекта культурного

наследия, включенного в реестр, не может быть установлено.

Условия доступа к объектам культурного наследия, расположенным на территории Российской Федерации и предоставленным в соответствии с международными договорами Российской Федерации дипломатическим представительствам и консульским учреждениям иностранных государств в Российской Федерации, международным организациям, а также к объектам культурного наследия, находящимся в собственности иностранных государств и международных организаций, устанавливаются в соответствии с международными договорами Российской Федерации.

Физические и юридические лица, проводящие археологические полевые работы, имеют право доступа к объектам археологического наследия, археологические полевые работы на которых предусмотрены разрешением (открытым листом) на проведение археологических полевых работ. Физическим и юридическим лицам, проводящим археологические полевые работы, в целях проведения указанных работ собственниками и (или) пользователями земельных участков, в границах которых расположены объекты археологического наследия, должен быть обеспечен доступ к земельным участкам, участкам водных объектов, участкам лесного фонда, на территорию, определенную разрешением (открытым листом) на проведение археологических полевых работ.

#### **Раздел 5. Требования к размещению наружной рекламы на объектах культурного наследия, их территориях**

(заполняется в случаях, определенных подпунктом 4 пункта 2 статьи 47.6 Закона 73-ФЗ)

##### **22. Требования к размещению наружной рекламы:**

Не допускается распространение наружной рекламы на объектах культурного наследия, включенных в единый государственный реестр объектов культурного наследия (памятников истории и культуры) народов Российской Федерации, а также на их территориях, за исключением достопримечательных мест.

Запрет или ограничение распространения наружной рекламы на объектах культурного наследия, находящихся в границах достопримечательного места и включенных в единый государственный реестр объектов культурного наследия (памятников истории и культуры) народов Российской Федерации, а также требования к ее распространению устанавливаются соответствующим органом охраны объектов культурного наследия, определенным пунктом 7 статьи 47.6 Закона 73-ФЗ, и вносятся в правила землепользования и застройки, разработанные в соответствии с Градостроительным кодексом Российской Федерации.

Указанные требования не применяются в отношении распространения на объектах культурного наследия, их территориях наружной рекламы, содержащей исключительно информацию о проведении на объектах культурного наследия, их территориях театрально-зрелищных, культурно-просветительных и зрелищно-развлекательных мероприятий или исключительно информацию об указанных мероприятиях с одновременным упоминанием об определенном лице как о спонсоре конкретного мероприятия при условии, если такому упоминанию отведено не более чем десять процентов рекламной площади (пространства). В таком случае актом соответствующего органа охраны объектов культурного наследия устанавливаются требования к размещению наружной рекламы на данном объекте культурного наследия (либо его территории), включая место

(места) ее возможного размещения, требования к внешнему виду, цветовым решениям, способам крепления.

**Раздел 6. Иные обязанности лица (лиц), указанного (указанных) в пункте 11 статьи 47.6 Федерального закона от 25.06.2002 N 73-ФЗ "Об объектах культурного наследия (памятниках истории и культуры) народов Российской Федерации"**

23. Для лица (лиц), указанного (указанных) в пункте 11 статьи 47.6 Закона 73-ФЗ, устанавливаются обязанности:

1) по финансированию мероприятий, обеспечивающих выполнение требований в отношении объекта культурного наследия, включенного в реестр, установленных статьями 47.2 - 47.4 Закона 73-ФЗ;

2) по соблюдению требований к осуществлению деятельности в границах территории объекта культурного наследия, включенного в реестр, либо особого режима использования земельного участка, в границах которого располагается объект археологического наследия, установленных статьями 5.1 Закона 73-ФЗ.

24. Собственник, иной законный владелец, пользователи объекта культурного наследия, земельного участка, в границах которого располагается объект археологического наследия (в случае, указанном в пункте 11 статьи 47.6 Закона 73-ФЗ), а также все лица, привлеченные ими к проведению работ по сохранению (содержанию) объекта культурного наследия, обязаны соблюдать требования, запреты и ограничения, установленные законодательством об охране объектов культурного наследия.

25. Дополнительные требования в отношении объекта культурного наследия:

В соответствии со статьей 27 Федерального закона № 73-ФЗ на собственника объекта культурного наследия возлагается обязанность по установке информационных надписей и обозначений.

Лицо, указанное в пункте 11 статьи 47.6 Закона № 73-ФЗ, ежегодно представляет в комитет по культуре Ленинградской области - департамент государственной охраны, сохранения и использования объектов культурного наследия уведомление о выполнении требований охранного обязательства (далее - Уведомление) в отношении принадлежащего ему объекта культурного наследия, в срок не позднее 1 июля года, следующего за отчетным.

Требования к составу и срокам (периодичности) проведения работ по сохранению объекта культурного наследия могут быть установлены предписаниями комитета по культуре Ленинградской области - департамента государственной охраны, сохранения и использования объектов культурного наследия, выдаваемыми в порядке, установленном законодательством.

В соответствии с п. 5 «Порядка обеспечения условий доступности для инвалидов объектов культурного наследия, включенных в единый государственный реестр объектов культурного наследия (памятников истории и культуры) народов Российской Федерации» утвержденного приказом Министерства культуры РФ от 20 ноября 2015 года № 2834 «Об утверждении Порядка обеспечения условий доступности для инвалидов объектов культурного наследия, включенных в единый государственный

реестр объектов культурного наследия (памятников истории и культуры) народов Российской Федерации» (далее – Порядок обеспечения условий доступности для инвалидов объектов культурного наследия) собственнику (пользователю) Объекта обеспечить соблюдение условий доступности для инвалидов на объект культурного наследия.

В соответствии с п. 6 «Порядка обеспечения условий доступности для инвалидов объектов культурного наследия» требования по обеспечению доступа к объекту культурного наследия инвалидов устанавливаются в охранном обязательстве собственника (пользователя) объектом культурного наследия и включают, в том числе, в себя следующие условия доступности объектов культурного наследия для инвалидов, соблюдение которых обеспечивается собственником (пользователем) объекта культурного наследия:

- обеспечение возможности самостоятельного передвижения по территории объекта культурного наследия, обеспечение возможности входа и выхода из объекта культурного наследия, в том числе с использованием кресел-колясок, специальных подъемных устройств, возможности кратковременного отдыха в сидячем положении при нахождении на объекте культурного наследия, а также надлежащее размещение оборудования и носителей информации, используемых для обеспечения доступности объектов для инвалидов с учетом ограничений их жизнедеятельности;

- дублирование текстовых сообщений голосовыми сообщениями, оснащение объекта культурного наследия знаками, выполненными рельефно-точечным шрифтом Брайля;

- сопровождение инвалидов, имеющих стойкие расстройства функции зрения и самостоятельного передвижения;

- обеспечение условий для ознакомления с надписями, знаками и иной текстовой и графической информацией, допуск тифлосурдопереводчика;

- допуск собаки-проводника при наличии документа, подтверждающего специальное обучение собаки-проводника, выдаваемого по форме и в порядке, которые определяются федеральным органом исполнительной власти, осуществляющим функции по выработке и реализации государственной политики и нормативно-правовому регулированию в сфере социальной защиты населения в соответствии с пунктом 7 статьи 15 Федерального закона от 24 ноября 1995 г. N 181-ФЗ "О социальной защите инвалидов в Российской Федерации" (Собрание законодательства Российской Федерации", 27.11.1995, N 48, ст. 4563);

- дублирование голосовой информации текстовой информацией, надписями и (или) световыми сигналами, допуск сурдопереводчика;

- оказание помощи инвалидам в преодолении барьеров, мешающих ознакомлению с объектами культурного наследия (памятниками истории и культуры) народов Российской Федерации наравне с другими лицами.

Приложение:

Фотографическое изображение объекта.

Паспорт объекта культурного наследия.

**Фотографические изображения объекта культурного наследия федерального значения  
«Памятник «Ижорский таран», 1967 г., входящего в состав объекта культурного наследия  
федерального значения «Ансамбль «Зеленый пояс Славы Ленинграда»**




Фото 1. Общий вид Объекта




Фото 2. Крупный план объекта





Фото 3. Зенитное орудие, являющееся частью памятника



Фото 4. Вид на памятник через орудие



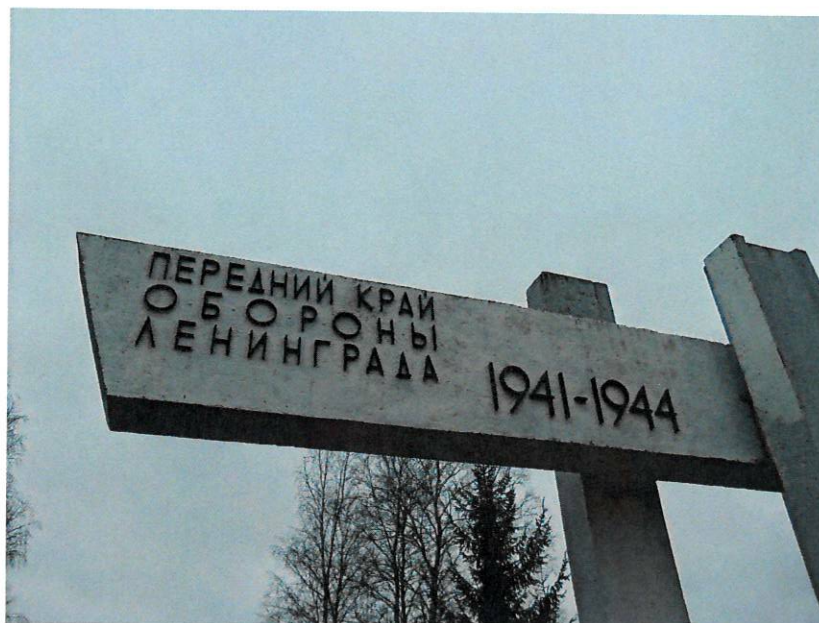


Фото 5-6. Надписи на памятнике



Фото 7. Вид на памятник со ул. Зеленой

Утверждено  
приказом Министерства культуры  
Российской Федерации  
от 2 июля 2015 г. № 1906


Экземпляр № 1

471720280300756

Регистрационный номер объекта культурного  
наследия в едином государственном реестре  
объектов культурного наследия (памятников  
истории и культуры) народов Российской Федерации

## ПАСПОРТ ОБЪЕКТА КУЛЬТУРНОГО НАСЛЕДИЯ

Фотографическое изображение объекта культурного наследия, за  
исключением отдельных объектов археологического наследия,  
фотографическое изображение которых вносится на основании решения  
соответствующего органа охраны объектов культурного наследия



18.03.2020

Дата съемки (число, месяц, год)

### 1. Сведения о наименовании объекта культурного наследия

Памятник «Ижорский таран», 1967, входящий в «Ансамбль «Зеленый пояс Славы Ленинграда»

### 2. Сведения о времени возникновения или дате создания объекта культурного



наследия, датах основных изменений (перестроек) данного объекта и (или) датах связанных с ним исторических событий

Памятник - часть единого мемориального комплекса «Ансамбль «Зеленый пояс Славы Ленинграда». Воздвигнут на рубеже боев за Ленинград в 1941-1944 гг., установлен в 1967 году, автор проекта архитектор Ю.В. Комаров. По замыслу автора, памятник расположился южнее города Колпино. Он символизирует передний край обороны, который проходил в этом месте в 1941-1944 годах и напоминает о мужестве защитников города. После захвата близлежащего поселка Ям-Ижора и выхода немцев к реке Ижора, Колпино оказалось непосредственно на линии фронта. Ижорский рабочий батальон, который состоял из ополченцев и воинов сделал все, чтобы не пропустить врага дальше. На трех железно-бетонных вертикальных стойках горизонтальная балка, направленная острием в сторону, где располагались позиции врага, памятник и в самом деле напоминает стенобитное орудие, которым в древности разрушали крепости. Памятник указывает рубеж, на котором в 1941-1944 годах обороняли Ленинград вместе с воинами Ленинградского фронта ополченцы Ижорского завода. Рядом установлено 85-мм зенитное орудие. Здесь в 1941-1944 годах проходил передний край обороны Ленинграда и каменные надолбы - белые угловые глыбы, защищающие территорию от танков и другой техники. Перед мемориалом – не глубокая канава-остатки противотанкового рва, за который велись особо жестокие бои. Только в результате наступления 56-й стрелковой дивизии большая часть рва была захвачена советскими войсками.

### 3. Сведения о категории историко-культурного значения объекта культурного наследия

Федерального значения	Регионального значения	Местного (муниципального значения)
+		

### 4. Сведения о виде объекта культурного наследия

Памятник	Ансамбль	Достопримечательное место
+		

### 5. Номер и дата принятия органом государственной власти решения о включении объекта культурного наследия в единый государственный реестр объектов культурного наследия (памятников истории и культуры) народов Российской Федерации

Постановление Совета Министров РСФСР от 4 декабря 1974 года № 624

### 6. Сведения о местонахождении объекта культурного наследия (адрес объекта или при его отсутствии описание местоположения объекта)

Ленинградская область, Тосненский район, Тельмановское сельское поселение, Октябрьская ж/д, 29-ый км., магистраль на Тосно

### 7. Сведения о границах территории объекта культурного наследия, включенного в

единый государственный реестр объектов культурного наследия (памятников истории и культуры) народов Российской Федерации

Границы установлены Приказом комитета по культуре Ленинградской области от 26 ноября 2018 года № 01-03/18-334 «Об установлении границ территории объекта культурного наследия федерального значения «Памятник «Ижорский Таран», 1967 г, входящего в состав объекта культурного наследия федерального значения «Ансамбль «Зеленый пояс Славы Ленинграда», 1965-1968, расположенного по адресу: Ленинградская область, Тосненский муниципальный район, Тельмановское сельское поселение, Октябрьская ж/д, 29-ый км, магистраль на Тосно»

## 8. Описание предмета охраны объекта культурного наследия

На момент утверждения охранного обязательства предмет охраны Объекта не установлен

9. Сведения о наличии зон охраны данного объекта культурного наследия с указанием номера и даты принятия органом государственной власти акта об утверждении указанных зон либо информация о расположении данного объекта культурного наследия в границах зон охраны иного объекта культурного наследия.

Зона охраны установлена приказом комитета по культуре Ленинградской области от 03 декабря 2019 года № 01-03/19-495 «Об утверждении границ зон охраны объекта культурного наследия федерального значения «Ижорский таран», расположенного по адресу: Ленинградская область, Тосненский район, Тельмановское сельское поселение, Октябрьская ж/д, 29-й км, магистраль на Тосно, режимов использования земель и требований к градостроительным регламентам в границах данной зоны»

Всего в паспорте листов

3

Уполномоченное должностное лицо органа охраны объектов культурного наследия

главный специалист		Григорьева Н.С.
должность	подпись	инициалы, фамилия

М.П.

28 . 05 . 2020

Дата оформления паспорта  
(число, месяц, год)

## **Приложение №1.9**

*Ситуационный план (материалы проекта)*

В результате исследований было выявлено, что первоначальных отделочных материалов по памятнику не сохранилось. Колеровки подобраны в соответствии с обнаруженными на декоре ранними окрасочными слоями. На основании химико-технологических исследований будут разработаны рекомендации по ведению реставрационных работ.

#### **4. Ситуационная схема участка**

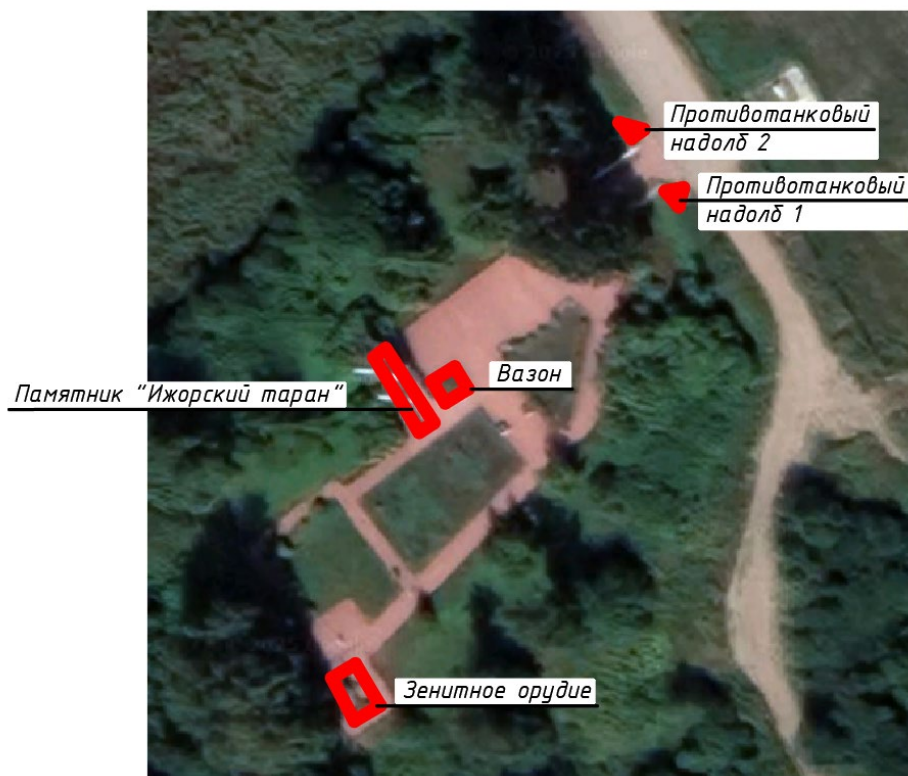


Рис. 1. Схема расположения элементов

#### **5. Схема планировочной организации земельного участка**

По результатам проведенных комплексных научных исследований, на территории объекта культурного наследия предусматриваются следующие работы:

- Санитарная рубка деревьев, на основании проведенного обследования;
- Замена мощения дорожки на бетонную брусчатку в связи с неудовлетворительным состоянием;
- Устройство цветников с многолетними долгоцветущими растениями;
- Устройство дополнительных зон отдыха;
- Замена скамеек вдоль пешеходной дорожки ведущей к памятнику, в связи с неудовлетворительным состоянием, на уличные скамейки из бетона с деревянными элементами и круглые урны в аналогичной стилистике;

## Приложение №1.8.

*Приказ Комитета по культуре Ленинградской области  
№01-03/19-495 от 03.12.2019 г. "Об утверждении границ зон охраны  
объекта культурного наследия федерального значения "Ижорский  
таран", расположенного по адресу: Ленинградская область,  
Тосненский район, Тельмановское сельское поселение, Октябрьская  
ж/д, 29-й км, магистраль на Тосно, режимов использования земель и  
требований к градостроительным регламентам в границах данной  
зоны"*



АДМИНИСТРАЦИЯ ЛЕНИНГРАДСКОЙ ОБЛАСТИ  
КОМИТЕТ ПО КУЛЬТУРЕ ЛЕНИНГРАДСКОЙ ОБЛАСТИ

---

**ПРИКАЗ**

«3» декабря 2019 г.

№ 01-03/19-495  
Санкт-Петербург

**Об утверждении границ зон охраны объекта культурного наследия  
федерального значения «Ижорский таран», расположенного по адресу:  
Ленинградская область, Тосненский район, Тельмановское сельское поселение,  
Октябрьская ж/д, 29-й км, магистраль на Тосно, режимов использования  
земель и требований к градостроительным регламентам  
в границах данной зоны**

В соответствии со статьей 34 Федерального закона от 25 июня 2002 года № 73-ФЗ «Об объектах культурного наследия (памятниках истории и культуры) народов Российской Федерации», постановлением Правительства Российской Федерации от 12 сентября 2015 года № 972 «Об утверждении Положения о зонах охраны объектов культурного наследия (памятников истории и культуры) народов Российской Федерации и о признании утратившими силу отдельных положений нормативных правовых актов Правительства Российской Федерации», законом Ленинградской области от 25 декабря 2015 года № 140-ОЗ «О государственной охране, сохранении, использовании и популяризации объектов культурного наследия (памятников истории и культуры) народов Российской Федерации, расположенных на территории Ленинградской области», подпункта 2.2 Положения о комитете по культуре Ленинградской области, утвержденного постановлением Правительства Ленинградской области от 24 октября 2017 года № 431, на основании проекта границ зон охраны объекта культурного наследия федерального значения «Ижорский таран», расположенного по адресу: Ленинградская область, Тосненский район, Тельмановское сельское поселение, Октябрьская ж/д, 29-й км, магистраль на Тосно (далее - Проект), положительного заключения государственной историко-культурной экспертизы Проекта и по согласованию с Министерством культуры Российской Федерации:

п р и к а з ы в а ю:

1. Утвердить границы зон охраны объекта культурного наследия федерального значения «Ижорский таран», расположенного по адресу: Ленинградская область, Тосненский район, Тельмановское сельское поселение, Октябрьская ж/д, 29-й км, магистраль на Тосно (далее - Памятник), режимы



использования земель и требования к градостроительным регламентам в границах территории данной зоны согласно приложению 1 к настоящему приказу.

2. Департаменту государственной охраны, сохранения и использования объектов культурного наследия комитета по культуре Ленинградской области обеспечить:

- внесение сведений о зонах охраны Памятника, в единый государственный реестр объектов культурного наследия (памятников истории и культуры) народов Российской Федерации;

- разместить информацию об утвержденных границах зонах охраны, режимах использования земель и требованиях к градостроительным регламентам в границах данной зоны в федеральной государственной информационной системе территориального планирования, а также направить в федеральный орган исполнительной власти, уполномоченный в области государственной регистрации прав на недвижимое имущество и сделок с ним, государственного кадастрового учета недвижимого имущества, ведения государственного кадастра недвижимости.

3. Убытки лицам, указанным в пункте 2 статьи 57.1 Земельного кодекса Российской Федерации, возмещаются в срок, установленный частью 11 статьи 57.1 Земельного кодекса Российской Федерации.

4. Убытки лицам, указанным в пункте 2 статьи 57.1 Земельного кодекса Российской Федерации, возмещаются органом, указанным в пункте 3 части 8 статьи 57.1 Земельного кодекса Российской Федерации.

5. Контроль за исполнением настоящего приказа возложить на заместителя председателя - начальника департамента государственной охраны, сохранения и использования объектов культурного наследия комитета по культуре Ленинградской области.

6. Настоящий приказ вступает в силу со дня его официального опубликования.

Председатель комитета



В.О. Цой





Приложение 1  
к приказу комитета по культуре  
Ленинградской области  
от « 3 » декабря 2019 г.  
№ 01-03/19-495

**Границы зон охраны объекта культурного наследия федерального значения «Ижорский таран», расположенного по адресу: Ленинградская область, Тосненский район, Тельмановское сельское поселение, Октябрьская ж/д, 29-й км, магистраль на Тосно**

### Схема зон охраны



#### УСЛОВНЫЕ ОБОЗНАЧЕНИЯ

-  ГРАНИЦА ТЕРРИТОРИИ ОБЪЕКТА КУЛЬТУРНОГО НАСЛЕДИЯ
-  ОБЪЕКТ КУЛЬТУРНОГО НАСЛЕДИЯ ФЕДЕРАЛЬНОГО ЗНАЧЕНИЯ:
-  ПАМЯТНИК "ИЖОРСКИЙ ТАРАН"
- ЗОНЫ ОХРАНЫ:**
-  ЗОНА ОХРАНЯЕМОГО ПРИРОДНОГО ЛАНДШАФТА (ЗОЛ)

**Масштаб 1:2 000**



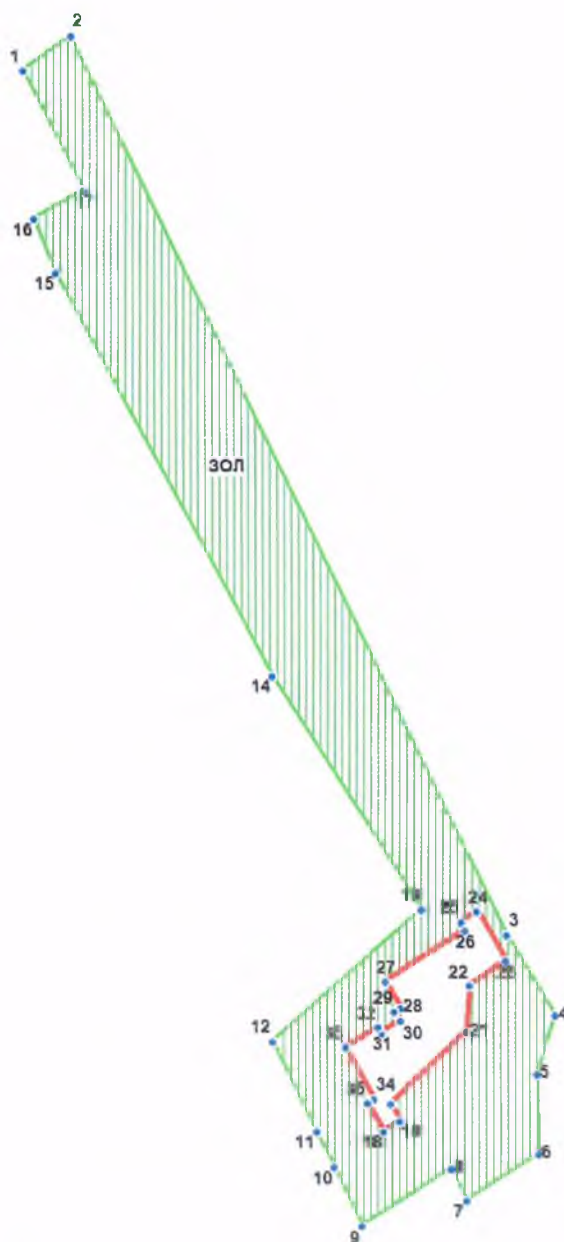
## **План поворотных точек границ зоны охраны, описание границ зоны охраны, координаты характерных (поворотных) точек границ зон охраны.**

### **Зона охраняемого природного ландшафта ЗОЛ**

#### **Описание границ зоны**

Граница территории зоны охраняемого природного ландшафта ЗОЛ от точки 1 до точки 2 проходит на северо-восток по прямой, пересекая асфальтированный проезд, расположенный с западной стороны железной дороги, от точки 2 до точки 3 проходит на юго-восток вдоль восточной стороны 300-метровой аллеи, расположенной вдоль асфальтированного проезда, от точки 3 до точки 6 проходит на юго-восток вдоль восточной стороны асфальтированного проезда, расположенного с западной стороны железной дороги, от точки 6 до точки 10 проходит по границам сквера, расположенного вокруг территории объекта культурного наследия «Памятник «Ижорский таран», от точки 10 до точки 15 совпадает с границей земельного участка с кадастровым номером 47:26:0220001:474, от точки 15 до точки 16 проходит на северо-запад по прямой, от точки 16 до точки 17 проходит на северо-восток по прямой, от точки 17 до точки 1 проходит на северо-запад вдоль западной стороны 300-метровой аллеи, расположенной вдоль асфальтированного проезда, от точки 18 до точки 35 совпадает с границей территории объекта культурного наследия «Памятник «Ижорский таран», от точки 35 до точки 18 совпадает с границей территории объекта культурного наследия «Памятник «Ижорский таран».

## План поворотных точек границ зоны охраны



## Каталог координат характерных (поворотных) точек границ зоны охраны

Наименование (номер) характерной точки	Координаты характерных точек МСК-47 зона 2		Метод определения координат
	X	Y	
1	412878.24	2232692.44	Картографический
2	412888.81	2232707.12	Картографический
3	412611.27	2232842.23	Картографический
4	412586.69	2232857.23	Картографический
5	412568.57	2232851.79	Картографический
6	412543.66	2232852.34	Картографический
7	412529.42	2232829.99	Картографический
8	412539.10	2232825.10	Картографический
9	412521.09	2232797.52	Картографический
10	412539.66	2232788.74	Картографический
11	412550.66	2232783.40	Картографический
12	412578.46	2232769.73	Картографический
13	412618.94	2232815.98	Картографический
14	412691.33	2232769.61	Картографический
15	412815.75	2232702.56	Картографический
16	412832.43	2232695.89	Картографический
17	412841.22	2232711.02	Картографический
18	412550.44	2232804.31	Картографический
19	412554.00	2232809.20	Картографический
20	412559.11	2232806.42	Картографический
21	412581.69	2232829.88	Картографический
22	412595.70	2232830.77	Картографический
23	412603.37	2232842.00	Картографический
24	412618.38	2232833.11	Картографический
25	412615.04	2232828.10	Картографический
26	412612.49	2232829.33	Картографический
27	412596.92	2232804.86	Картографический
28	412588.91	2232809.42	Картографический
29	412587.69	2232807.64	Картографический
30	412584.8	2232809.42	Картографический
31	412581.13	2232803.53	Картографический
32	412583.02	2232802.42	Картографический
33	412576.68	2232792.41	Картографический
34	412560.56	2232801.19	Картографический
35	412559.45	2232799.08	Картографический

## **Режим использования земель и требования к градостроительным регламентам в границах данной зоны**

### **Режим использования земель охраняемого природного ландшафта ЗОЛ**

#### **На территории охраняемого природного ландшафта:**

##### **Допускается:**

восстановление утраченных объектов, имеющих историко-культурную ценность (воинские блиндажи, окопы, дзоты, доты и т.д.);

строительные и ремонтные работы, необходимые для обеспечения сохранности объектов, находящихся на территории объекта культурного наследия и в границах зон охраны (прокладка инженерных сетей и др.), при условии, что после их завершения охраняемый ландшафт не будет искажен;

установка объектов внешнего благоустройства (малые архитектурные формы, информационные знаки);

проведение работ по регенерации ландшафта, благоустройству и озеленению;

организация и проведение поисковой работы государственными и общественными организациями, имеющими право на проведение поисковых работ в соответствии с законодательством РФ.

##### **Не допускается:**

строительство капитальных зданий и сооружений;

проведение инженерно-строительных работ, приводящих к значительному изменению структуры ландшафта;

вырубка зеленых насаждений, за исключением санитарных рубок и работ по регулированию зеленых насаждений в зонах зрительного восприятия объекта культурного наследия;

любая хозяйственная деятельность, искажающая или ухудшающая физическое состояние и гидрогеологические условия природного ландшафта и нарушающая его визуальное восприятие с открытых пространств;

устройство свалок бытовых и промышленных отходов.

## Приложение №1.9.

*Разрешение на проведение работ по сохранению объекта культурного наследия, включенного в единый государственный реестр объектов культурного наследия (памятников истории и культуры) народов Российской Федерации, или выявленного объекта культурного наследия №04-01/25-75 от 17.07.2025 г., выданное Комитетом по сохранению культурного наследия Ленинградской области*





**ЗАМЕСТИТЕЛЬ  
ПРЕДСЕДАТЕЛЯ ПРАВИТЕЛЬСТВА  
ЛЕНИНГРАДСКОЙ ОБЛАСТИ -  
ПРЕДСЕДАТЕЛЬ КОМИТЕТА ПО  
СОХРАНЕНИЮ КУЛЬТУРНОГО НАСЛЕДИЯ**

191311, Санкт-Петербург, ул. Смольного, д.3  
Тел./факс: 8(812) 539-45-00  
E-mail: vo\_coi@lenreg.ru



Приемная заместителя  
председателя Правительства  
ЛО - Комитет по сохранению  
культурного наследия

01-09-6347/2025-0-1  
17.07.2025

**РАЗРЕШЕНИЕ**

на проведение работ по сохранению объекта культурного  
наследия, включенного в единый государственный реестр  
объектов культурного наследия (памятников истории  
и культуры) народов Российской Федерации,  
или выявленного объекта культурного наследия  
№ 04-01/25-75 от 17.07.2025

В соответствии с пунктом 2 статьи 45 Федерального закона от 25 июня  
2002 года N 73-ФЗ "Об объектах культурного наследия (памятников истории и  
культуры) народов Российской Федерации"

Выдано Обществу с ограниченной ответственностью «АИК ЭНЕРГО»

(полное наименование юридического лица с указанием  
его организационно-правовой формы или

Генеральный директор Кисляков О.Н.

Ф.И.О. - индивидуального предпринимателя-проводящей(го)  
работы по сохранению объектов культурного наследия)

ИНН

7	8	1	3	5	1	2	7	1	3
---	---	---	---	---	---	---	---	---	---

ОГРН/ОГРНИП

1	1	1	7	8	4	7	3	8	8	4	3	8
---	---	---	---	---	---	---	---	---	---	---	---	---

Адрес места нахождения  
(места жительства)

191015

г. Санкт-Петербург

(индекс) (Субъект Российской Федерации, город)

ул. 9-я Советская, д. 4-6, лит. А, пом. 1Н

(улица) (дом) (корп./стр.) (офис/кв.)

**Лицензия на осуществление деятельности по сохранению объектов  
культурного наследия:**

Выдана

МКРФ 05092

15.06.2018 г.

(N лицензии)

(дата выдачи лицензии)



ОГРН/ОГРНИП

-	-	-	-	-	-	-	-	-	-	-	-	-	-	-	-	-	-	-	-
---	---	---	---	---	---	---	---	---	---	---	---	---	---	---	---	---	---	---	---

Адрес места нахождения  
организации

-	-
---	---

(индекс) (Субъект Российской Федерации, город)

-	-	-	-
---	---	---	---

(улица) (дом) (корп./стр.) (офис/кв.)

Договор (приказ) на осуществление авторского надзора:

(дата и N)

Научное руководство: не предусмотрено законодательством РФ

(должность, Ф.И.О.)

(наименование документа, дата и N)

Технический надзор <3>:

-----

(должность, Ф.И.О.)

(полное наименование с указанием организационно-правовой формы организации)

ИНН

-	-	-	-	-	-	-	-	-	-	-	-	-	-	-	-	-	-	-	-
---	---	---	---	---	---	---	---	---	---	---	---	---	---	---	---	---	---	---	---

ОГРН/ОГРНИП

-	-	-	-	-	-	-	-	-	-	-	-	-	-	-	-	-	-	-	-
---	---	---	---	---	---	---	---	---	---	---	---	---	---	---	---	---	---	---	---

Договор (приказ) на осуществление технического надзора: нет

(дата и N)

Адрес места нахождения  
организации

-	-
---	---

(индекс) (Субъект Российской Федерации, город)

-	-	-	-
---	---	---	---

(улица) (дом) (корп./стр.) (офис/кв.)

Разрешение выдано на срок до

"\_15\_" ноября 2025 года

Заместитель Председателя Правительства  
Ленинградской области - председатель  
комитета по сохранению культурного  
наследства Ленинградской области

(Должность уполномоченного лица  
органа охраны)



(подпись)

В.О. Цой

(Ф.И.О.)



**ОБЯЗАТЕЛЬСТВА ОРГАНИЗАЦИИ, ОСУЩЕСТВЛЯЮЩЕЙ РАБОТЫ  
ПО НАСТОЯЩЕМУ РАЗРЕШЕНИЮ**

1. На месте проведения работ иметь заверенное в установленном порядке настоящее разрешение и необходимую документацию для выполнения работ по сохранению объекта культурного наследия (далее – Объект).

2. Выполнять условия настоящего разрешения, не допуская отступлений и изменений проекта в натуре без надлежащего разрешения организаций, согласовавших проект.

3. Проводить систематические научно-исследовательские работы в процессе проведения работ на Объекте.

4. Обеспечить научную фиксацию Объекта в процессе проведения работ, дополнительные обмеры, фотографирование до начала работ, в процессе их проведения и после окончания работ.

5. Обеспечить сохранение всех элементов Объекта, обнаруженных раскрытием в процессе исследований и проведения работ на Объекте.

6. Своевременно составлять акты на скрытые работы и этапы работ.

7. Вести журнал производства работ.

8. Приостанавливать работы на основании принятых решений уполномоченных органов государственной охраны объектов культурного наследия.

9. По истечении срока действия настоящего разрешения получить новое разрешение.

10. После окончания действия настоящего разрешения и по окончании выполненных работ представить Акт о выполненных работах по сохранению Объекта в уполномоченный орган государственной охраны объектов культурного наследия, выдавший настоящее разрешение.

11. Настоящее разрешение не предоставляет право на проведение работ, затрагивающих конструктивные и другие характеристики надежности и безопасности Объекта.

_____ (должность получившего разрешение)	_____ (подпись)	( _____ ) (Ф.И.О.)
---	--------------------	-----------------------

“ \_\_\_\_ ” \_\_\_\_\_ 20\_\_ г.

**Перечень документов и материалов, полученных и собранных  
при проведении экспертизы, а также использованной для нее  
специальной, технической и справочной литературы**  
**Приложение № 2**

***2.1 Историческая справка и иконография***

### *Зелёный пояс Славы Ленинграда.*

*Обратимся к истории возведения уникального мемориального сооружения, аналогов которому в мире нет. Зеленый пояс Славы – так называется череда монументов героическим защитникам города на Неве, который протянулся вокруг Петербурга на 200 километров, обозначив собой рубежи битвы за Ленинград.*

*Первые памятники будущего комплекса появились на линии обороны города еще в 1944–1945 гг. Некоторые из них были изготовлены из дерева и до настоящего времени не сохранились. Первым мемориальным сооружением «Зеленого пояса» сохранившимся до наших дней стала стела между Лигово и Сосновой поляной, изготовленная В.А. Петровым по проекту архитектора К.Л. Иогансена в 1944г. В 1946г. теми же авторами был сооружен обелиск на Петергофском шоссе у развилки дорог на Красное Село и Петродворец. В настоящее время эти памятники входят в состав мемориала «Кировский вал».*

*23 июня 1956г. исполком Ленгорсовета принял постановление «О сооружении памятников и мемориальных досок, посвященных героической обороне Ленинграда в годы Великой Отечественной войны», в соответствии с которым был сооружен ряд монументов впоследствии вошедших в состав мемориала «Зеленый пояс Славы Ленинграда».*

*Идея создания единого мемориального комплекса появилась в канун 20-летия Победы. 23 февраля 1965г. в газете «Смена» была опубликована статья поэта-фронтовика, участника обороны Ленинграда, М.Н. Дудина. От имени ветеранов войны и молодёжи он предложил создать на бывшем кольце обороны города кольцо из зелёных насаждений. «Пусть на месте кольца блокады вырастет вокруг Ленинграда зелёное кольцо мира, пусть оно обозначит на вечные времена своим зелёным шумом рубеж нашего мужества... Пусть каждый ленинградец, молодой и старый, долгом и честью сочтёт... посадить на смертельном рубеже дерево вечной жизни и памяти – это наш долг». Предложение встретило всенародную поддержку. Вдохновителями сооружения Зелёного пояса Славы стали партийная и комсомольская организации Ленинграда. Проект общей художественной композиции мемориального комплекса в короткий срок разработали сотрудники Архитектурно-планировочного управления Ленгорисполкома*

*и первой мастерской института «Ленпроект» (1964–1967 гг., авторы общей планировки архитекторы Г. Н. Булдаков (руководитель), В. Л. Гайкович, М. А. Сементовская). Над созданием отдельных монументов трудились ведущие ленинградские архитекторы и скульпторы своего времени: С. Б. Сперанский, Б. А. Свинин, Г. Д. Ястребенецкий, А. Г. Дёма и др.*

*Среди архивных материалов удалось обнаружить альбом проектов памятников «Зелёный пояс по линии героической обороны Ленинграда» 1966г., содержащий как проекты самих памятников, так и общие планировочные схемы.<sup>1</sup>*

*Композиция Зелёного пояса Славы тесно связана с проектом развития пригородной лесопарковой зоны Ленинграда. Это позволило органически включить Зелёный пояс в общую систему новых садов и парков, которые предполагалось разбить вокруг города. Таким образом, создание грандиозного мемориала, закрепляющего линию фронта в дни блокады Ленинграда, рассматривается и как первая очередь строительства зелёных насаждений. Пояс Славы не получился сплошным зелёным кольцом. На севере – из-за больших лесных массивов и болот, по которым проходила линия обороны, на юге – потому, что там интенсивно разрослись сельскохозяйственные угодья и по ним явно нецелесообразно было закладывать зелёную полосу лесопосадок. В таких местах решили создать опорные пункты для мемориальных ансамблей.*

*Проект обсуждался в Союзе архитекторов и на страницах газет. Большую работу провёл штаб ордена Ленина Ленинградского военного округа. Он уточнил линию фронта во время войны, дислокацию частей, которые обороняли город и вели наступательные операции. Линия обороны Ленинграда в сентябре 1941 г. стала основой формирования Зелёного пояса Славы. В тот период эта линия тянулась от южного берега Финского залива, через станцию Лигово, посёлок Старо-Паново, на один километр южнее посёлка Пулков (Пулковских высот), вдоль Волхонского шоссе, пересекая Киевское шоссе. Затем – по левому берегу реки Кузьминки в месте пересечения её с шоссе Ленинград – Пушкин, севернее города Пушкина, севернее посёлка Ям-Ижора и южнее города Колпина, поднимаясь к посёлку Усть-Тосно. У посёлка Ивановское она подходила к Неве и по её правому берегу пролегла до Шлиссельбурга. Лишь в районе Дубровки фронт перемещался на захваченный фашистами левый берег, где защитники Ленинграда удерживали небольшой участок*

<sup>1</sup> ЦГАЛИ СПб. Ф. Р-341. Оп. 5-2. Д. 138.

земли – легендарный Невский «пятачок». Дальше, по берегу Ладожского озера, – на посёлок Морье.

На севере – от северного берега Финского залива, вдоль Ржавой канавы, севернее города Сестрорецка, вдоль реки Сестры до Белоострова, далее – на север до пересечения с Верхне-Выборгским шоссе, в район Пасторовского озера. Потом через лесные массивы – до Лемболовских озёр. Затем по лесным территориям линия фронта выходила на берег Ладожского озера, севернее устья реки Авлоги. Это было большое кольцо обороны, опоясывавшее Ленинград.

Существовало ещё одно кольцо – малое, так называемый Ораниенбаумский «пятачок» или Приморский плацдарм. Его рубеж проходил от Петергофа, вдоль Гостилицкого шоссе к деревне Порожки, затем лесами и болотами мимо озера Лубенское по речке Воронке до берега Финского залива в районе деревни Керново.

Вдоль большого и малого кольца намечалось создать Зелёный пояс Славы. Было решено также установить памятные знаки от Ленинграда до Ладоги, на сухопутной части Дороги жизни, по которой во время блокады в осаждённый город доставляли продовольствие и эвакуировали жителей на Большую землю.

Памятники Зеленого пояса Славы увековечивают не только передний край обороны города, но и места боев операции «Январский гром» по снятию блокады, вследствие чего расположены в ряде населенных пунктов, в 1941–1944 гг. находившихся под оккупацией, в частности – в Гостилицах. Часть объектов умышленно, в целях повышения эстетической выразительности, возводилась в некотором удалении от бывшей линии фронта, к примеру, мемориал «Пулковский рубеж» отстоит от неё приблизительно на 400 м.

Организаторами работ по сооружению «Зеленого пояса Славы» стали партийная и комсомольская организации Ленинграда, органы городского управления. Основа планировочной структуры «Зеленого пояса Славы» – исторический рубеж фронта, на котором в сентябре 1941 г. было остановлено наступление немецких и финских войск. Большая работа по уточнению линии фронта и мест дислокации войск провел штаб Ленинградского военного округа.

Проект пояса славы был разработан в 1958–1964 гг. работниками архитектурно-планировочного управления Исполкома Ленгорсовета и 1-й мастерской института «Ленпроект» (архитекторы Г.Н. Булдаков, В.Л. Гайкович и М.А. Сементовская). Главная

роль в генеральном плане «Зеленого пояса Славы» отводилась монументальным архитектурным формам, которые в сочетании со скульптурой, памятными знаками, сохраненными или восстановленными оборонительными сооружениями и подлинными образцами воинской техники символизируют героизм защитников Ленинграда.

В 1965 г. проекты мемориалов, разработанные на общественных началах ленинградскими архитекторами и скульпторами, были выставлены в Исполкоме Ленгорсовета, а в начале 1966 г. в Доме архитектора. Для реализации общего замысла «Зеленого пояса Славы» исполкомы Ленгорсовета и Леноблсовета приняли решение о шефстве исполкомов над своими участками в составе будущего мемориала. На местах будущих мемориалов были посажены первые деревья и установлены закладные камни.

Уже в мае 1965 г. были положены первые закладные камни мемориального комплекса. Тысячи ленинградцев разных возрастов и профессий, завершив свой рабочий день, безвозмездно трудились над сооружением монументов, высаживали деревья, кустарники, цветы. За каждым районом была закреплена территория для работ. На бывших рубежах обороны в 1965 г. на 18 участках было высажено 8 400 деревьев, 10 тысяч кустарников, 3200 м<sup>2</sup> газонов и цветников, построено 3600 м<sup>2</sup> дорожек и площадок, в местах будущих мемориалов были установлены закладные камни. Строительство первой очереди мемориального комплекса было завершено к 9 мая 1967 г. Вторая очередь завершена к 30-летию Победы. При этом некоторые памятники, включённые в «Пояс», были построены ещё в 1940-х гг.

Первыми памятниками мемориала стали несколько сооружений, установленных в конце войны в районе Лигово. В 1944 году там появилась стела (архитекторы К.Л. Иогансен и В.А. Петров). Ими же, чуть позже, в 1946 году, был создан обелиск на Петергофском шоссе, у развилки дорог на Красное Село и Петергоф. Высокий, семиметровый памятник украшен лавровыми венками. Надпись на памятнике гласит: «На этом рубеже 18 сентября 1941 года героические защитники Ленинграда остановили германские полчища и заняли несокрушимую оборону. 1941–1944 годы». Оба этих сооружения вошли в первое звено пояса под названием «Кировский вал». Сюда же входит памятник «Танк-победитель», который является как самостоятельным сооружением, так и частью общего ансамбля большого мемориала. На берегу Дудергофского канала установлен памятный знак со словами: «Здесь проходил передний край обороны Ленинграда в Великой Отечественной войне 1941–1945 годов».

*Сюда же включено воинское захоронение и стела в районе железнодорожной станции дачное, березовая аллея Славы из 900 деревьев на улице Авангардной и обелиск на месте воинского кладбища у кинотеатра «Рубеж».*

*На 21-м километре Киевского шоссе, в память об оборонительных боях в 1944 году были установлены два мемориальных железобетонных пилона работы архитекторов К.Л. Иогансена и В.А. Петрова.*

*Величественный монумент «Штурм» возвышается на месте старого земляного укрепления в поселке Ям-Ижора. В 1944 году была воздвигнута семиметровая бетонная стела, декорированная орденом Отечественной войны (архитектор Я.М. Зеленый). В 1957 появилась вторая часть мемориала – обелиск «Воинам 55-й армии» на 29 километре Московского шоссе. Архитектор – М. К. Мельникова.*

*На развилке дороги Пушкин – Колпино стоит монумент «Непокоренные», который также входит в Зеленый пояс Славы. Бетонная белая стела (архитекторы Н. Н. Карасев и Е. Д. Бычков) с изображением атакующего бойца воздвигнута в 1965 году.*

*В створе улицы Стойкости в 1966 году установили гранитную стелу по проекту архитектора С.Г. Майофуса. На памятнике надпись: «Передний край обороны Ленинграда. 1941–1944 гг. Бессмертны в памяти народа имена защитников города Ленана».*

*На берегу реки Кузьминки, на окраине Пушкина, высится памятник стела «Ополченцы», напоминающая развернутое боевое знамя, – еще один из элементов пояса Славы. В верхней части монумента – красная звезда, внизу высечен в камне барельеф – ополченцы. Памятник сооружен в 1966 году. Авторы проекта – скульпторы Е. В. Черкасов и И.А. Сыроежкин, а также группа архитекторов.*

*Одним из важных частей пояса Славы является монументальная композиция «Пулковский рубеж», установленная в 1967 году на двадцатом километре Киевского шоссе, на южном склоне Пулковских высот. Красивым мозаичным панно вытянулась на 34 метра мемориальная стела сооружения. На панно изображены важные моменты истории обороны Пулкова: формирование народного ополчения, строительство оборонительных укреплений, работа промышленности, отражение налетов вражеской авиации, фронтовые сражения. Центральной частью общей картины служит фигура истощенной голодом женщины с ребенком – жертв блокады. Два боевых танка Т-34*

*несут вечный караул по бокам площадки перед стелой, а березовая аллея и бетонные противотанковые надолбы дополняют этот стройный архитектурный ансамбль.*

*Памятник «ижорский таран» построен в 1967 году колпинцами, по проекту архитектора Ю. В. Комарова на 29-м километре железной дороги Санкт-Петербург – Москва, в трех километрах южнее Колпина. Сооружение состоит из трех железобетонных вертикальных стоек, поддерживающих мощную горизонтальную балку – таран, острый конец которой направлен в сторону, где находились позиции врага, и указывает тот рубеж, на котором ополченцы остановили фашистов.*

*Зеленый пояс Славы возводился методом народной стройки, с участием отдельных граждан и крупнейших организаций Ленинграда. К работам были привлечены коллективы промышленных предприятий, учебных заведений, воинские части. Строительство первой очереди «Зеленого пояса Славы» завершили к 9 мая 1967 г. В конце 1960-х первой половине 1970-х гг. строительство комплекса продолжалось.*

*Вторая очередь была завершена к 1975 г – тридцатилетию Победы. К этому времени на бывшей линии фронта было установлено свыше 80 памятников, объединенных в крупные мемориальные комплексы. Вдоль железнодорожной ветки от Финляндского вокзала до Ладоги и вдоль шоссе установлено более 100 памятных километровых столбов с надписью «Дорога жизни». На пьедесталы и специальные насыпные холмы водружены танки, орудия и поднятые со дна Ладожского озера грузовые автомобили. В качестве самостоятельных элементов в состав «Зеленого пояса Славы» включены братские воинские кладбища и захоронения, здания и сооружения, отмеченные мемориальными досками. Парки, мемориальные аллеи, скверы соединили рассредоточенные на больших расстояниях мемориалы в единый художественный организм. Строительство «Зеленого пояса Славы» продолжалось во второй половине 1970-х – первой половине 1980-х годов. В этот период совершенствовались уже построенные и создавались новые мемориалы, благоустраивалась прилегающая территория.<sup>2</sup>*

*9 мая 1975 г. в Ленинграде на площади Победы был открыт монумент, посвященный героическим защитникам города в Великой Отечественной войне. Он стал венцом всего Зелёного пояса Славы. Эта площадь во время войны находилась в прифронтовой полосе. Отсюда начиналась дорога к Пулкову – южному форпосту Ленинграда. По*

<sup>2</sup> Гусаров А. Ю. Памятники воинской славы Петербурга. – СПб.: Паритет, 2010. С 320–321



этому пути летом 1941 г. навстречу врагу шагали воины Красной Армии и полки народного ополчения. В 1945-м здесь была воздвигнута временная триумфальная арка, под которой прошли советские воины-победители.

В качестве самостоятельных элементов в «Зеленый пояс Славы» вошли братские могилы и захоронения, здания и сооружения (в том числе блиндажи, доты), образцы боевой техники, установленные на местах сражений. В 1975 г. весь комплекс «Зеленого пояса Славы» был принят под охрану государства как памятник республиканского значения на основании Постановления совета министров РСФСР от 04.12.1974 г. № 624. Во второй половине 1970-х – первой половине 1980-х реконструировались уже построенные мемориалы, сооружались новые, благоустраивалась прилегающая территория с высадкой зеленых насаждений.

Главным архитектором Ленинграда Г. Н. Булдаковым и главным художником В. А. Петровым была разработана генеральный план озеленения всех мемориальных комплексов «Зеленого пояса Славы». К работе привлекались авторы проектов памятников, специалисты по ландшафтной архитектуре, ботаники, дендрологи. Согласно разработанному генеральному плану, все памятники планировалось соединить туристскими маршрутами и тропами, проходящими по существующим лесным массивам и паркам. В 1985 г. была создана инициативная группа, возглавляемая профессором Ковальчуком и начальником ГИОП К.И. Качиной. Группа неоднократно выезжала к памятникам Зеленого пояса для осмотра и оценки их старения, были разработаны специальные указатели для проезда к мемориальным комплексам, однако в начале 1990-х годов данный проект не был реализован.

В 2001 на основании Постановления Правительства РФ от 10.07.2001 г. № 527 памятники, входящие в состав «Зеленого пояса Славы» и расположенные на территории Санкт-Петербурга взяты под государственную охрану как объекты культурного наследия федерального значения. Всего на территории Санкт-Петербурга, согласно указанному постановлению Правительства РФ, расположено 12 мемориальных комплексов. Еще 3 объекта находятся под охраной на основании Постановления совета министров РСФСР от 04.12.1974 г. № 624.

В настоящее время общая протяженность «Зеленого пояса Славы» свыше 200 км. Он подразделяется на отдельные участки: Большое блокадной кольцо, Малое блокадное кольцо (Ораниенбаумский плацдарм) и Дорогу жизни. Большое кольцо

проходит от Урицка, Пулковских высот, Колпино, Кировска, западного берега Ладожского озера, Васкелова, Лемболова, Белоострова и далее вдоль северного побережья Финского залива до Санкт-Петербурга. Большое кольцо проходит от Урицка, Пулковских высот, Колпино, Кировска, западного берега Ладожского озера, Васкелова, Лемболова, Белоострова и далее вдоль северного побережья Финского залива до Санкт-Петербурга. Малое блокадное кольцо включает южный берег Финского залива от Петергофа через Ломоносов, Большую Ижору до деревни Корнево и далее через Порожки к Петергофу. На бывшей линии фронта расположено свыше 80 памятников, обелисков, стел и других сооружений, объединённых в мемориальные комплексы.

В состав «Зеленого пояса Славы» входят следующие сооружения, мемориал «Атака», памятник «Безымянная высота», мемориал ««Белый Остров», мемориал «Берег мужественных», мемориал «Гостилицкий», мемориал «Дальний рубеж», мемориал «Ижорский таран», монумент «Катюша», мемориал «Кировский вал», мемориал «Кронштадтский», мемориальный комплекс «Лемболовская твердыня», Стела на месте гибели лётчиков, повторивших в июле 1942 г. подвиг Н. Гастелло, мемориальный комплекс «Невский порог», мемориальный комплекс «Невский пятачок», мемориал «Непокорённые», мемориал «Ополченцы», мемориальный комплекс «Приморский», мемориал «Переправа», мемориал «Прорыв», мемориал «Пулковский рубеж», мемориальный комплекс «Разорванное кольцо», мемориал «Рубежный камень», мемориал «Румболовская гора», памятник «Сад мира», мемориал «Сестра», памятник «Стальной путь», Триумфальные пилоны, мемориальный комплекс «Цветок Жизни», мемориал «Штурм», мемориал «Якорь», мемориал «Январский гром».

Символическим центром «Зелёного пояса Славы» является монумент «Героическим защитникам Ленинграда» на площади Победы.

В 2013г. ООО «Строй-Эксперт» были проведены работы по составлению паспортов объектов культурного наследия, входящих в состав мемориального комплекса «Зеленый пояс Славы».

## *Памятник ¼Ижорский Таран½*

### *Исторические события, связанные с созданием памятника.*

*Во время Великой Отечественной войны, когда многие города Ленинградской области оказались под оккупацией фашистов, Колпино стало тем редким местом, которое врагу так и не удалось захватить.*

*В предвоенные годы в этом городе проживало чуть более 45 тысяч человек, причем больше половины из них работали на знаменитых Ижорских заводах. Когда началась война, именно работники завода – инженеры, металлурги, токари и простые рабочие – стали основой добровольческого ополчения, из которого был создан легендарный Ижорский батальон.*

*Уже в июле 1941 года колпинцы начали готовиться к обороне: рыли окопы и траншеи, строили дзоты и блиндажи. Когда фашисты со стороны Тосно подошли к городу, первые отряды добровольцев численностью около 1500 человек, наспех обученные стрельбе и вооруженные в основном оружием времен Первой мировой войны, дали им отпор. Эти люди не имели военной формы и сражались в своей гражданской одежде.*

*21 августа 1941 года по решению Колпинского райкома ВКП(б), партийного комитета и руководства Ижорского завода началось официальное формирование батальона. Бойцы, продолжая работать на заводе, по вечерам после смены обучались военному делу. Обмундирование им выдали только к концу сентября, а вооружение оставляло желать лучшего – многие имели лишь учебные винтовки, некоторые – оружие времен Первой мировой войны. Опыта ведения боевых действий не было практически ни у кого.*

*Первое боевое крещение произошло в ночь с 28 на 29 августа, когда отряд из 70 ижорцев при поддержке собранных на заводе бронемашин под командованием Анисимова вступил в бой в 4 км от Колпино. Они достигли южной окраины 3-й Колпинской колонии, заняли оборону, а после разведки у Ям-Ижорского кладбища вступили в перестрелку с противником и отошли на исходные позиции.*

*16 сентября состоялся первый крупный бой у поселка Ям-Ижора. На следующий день, 17 сентября, Павловск и Пушкин пали и надолго оказались под оккупацией, превратившись в места страданий и смерти, в то время как Колпино продолжало держаться.*

*В эти же дни продолжалось формирование других подразделений, которые вскоре объединились в Отдельный Ижорский батальон, включавший пулеметно-артиллерийский батальон под командованием инженера Г.В. Водопьянова, группу А.В. Анисимова и батальон ижорских рабочих, сформированный В.С. Кудрявцевым. Первым командиром Ижорского батальона стал инженер завода В.С. Кудрявцев, начальником штаба – Г.В. Водопьянов, комиссаром – Г.Л. Зимин. Парторгом был Александр Васильевич Михайлов, комсоргом – токарь Пётр Романов. Целый месяц колпинцы держали оборону самостоятельно, без помощи регулярной армии, и только спустя это время к ним подошли подкрепления.*

*К 4 сентября 1941 года батальон занял оборонительные позиции к югу и юго-западу от города, а уже на следующий день нанес контрудар по наступавшим немецким частям. К 8 сентября в рядах Ижорского батальона насчитывалось 1300 бойцов (к концу сентября – 1400): 4 стрелковые роты, бронедивизион, артдивизион, миномётный взвод.*

*В ожесточенных боях 14–17 сентября ижорцы совместно с частями 168-й стрелковой дивизии сорвали все попытки гитлеровцев прорваться через Колпино к Ленинграду, стабилизировав линию фронта в 4–7 км от города. Бойцы батальона проявляли невероятную стойкость. В засаленных ватниках и рабочих спецовках, под звуки гармони, с красными знаменами они шли в атаку. Достигнув вражеских позиций, вступали в рукопашные схватки, используя все подручные средства – ножи, саперные лопатки, кулаки. В перехваченном немецком донесении сообщалось о провале операции по захвату Колпино, где среди причин указывалось введение советским командованием “секретных резервных сил – ударников труда, особо фанатичных большевиков”. Немецкие солдаты, столкнувшиеся с ижорцами в бою, называли их “чумазыми дьяволами”.*

*Особенностью батальона было то, что в его рядах сражались близкие родственники и люди, знавшие друг друга с детства – братья и сестры, родители и дети, мужья и жены. Среди бойцов было более 20 девушек, включая 16 сандружинниц. В сентябре 1941 года батальон вошел в состав 55-й армии Ленинградского фронта (позже был преобразован в 72-й отдельный пулемётно-артиллерийский батальон). Его бойцы стали одними из зачинателей снайперского движения на Ленинградском фронте.*

*В 1941–1944 годах батальон участвовал во всех операциях на Колпинском участке фронта, особенно отличившись в боях у Ям-Ижоры (июль–август 1942) и Красного Бора (февраль–май 1943). В январе 1944 года вместе с другими частями перешел в наступление, участвуя в полном снятии блокады Ленинграда, освобождении Вырицы, Оредежа, Луги и других населенных пунктов. За массовый героизм при освобождении Пскова в июле 1944 года батальон был награжден орденом Красного Знамени. В дальнейшем участвовал в боях против Курляндской группировки, освобождал Прибалтику, закончил войну на Карельском перешейке. В июле 1945 года был демобилизован.*

*Ижорский завод, работники которого составили костяк батальона, продолжал работать всю войну, не останавливаясь ни на день. Когда на фронт ушли основные кадры, к станкам встали школьники и женщины. Здесь выпускались танки, броня для дотов и дзотов, несколько бронепоездов, сыгравших важную роль в обороне Ленинграда. Но весной 1942 года завод постигла печальная участь: из-за большого количества непогребенных тел на границах города возникла угроза эпидемии. Было принято решение переоборудовать один из цехов завода (№11) в крематорий. В нем было сожжено более 5500 человек, чей прах покоится в братской могиле у цеха №2. К сожалению, списки погребенных не велись, и многие так и остались неизвестными.*

*К концу войны из 45 тысяч довоенного населения в Колпино осталось лишь около 2 тысяч человек. Из 2000 домов уцелело чуть более 300. Около 15 тысяч колпинцев ушли на фронт, и только каждый четвертый вернулся домой. Но город так и не был оккупирован врагом, став единственным в Ленинградской области, который фашисты не смогли захватить.*

*В память о подвиге воздвигнуты мемориал “Ижорский таран” и памятник у здания заводоуправления (1959), снят фильм “Ижорский батальон” (1972), имя батальона носит школа №258 в Колпино, а его истории посвящен специальный раздел в музее Ижорского завода.*

*Эти мемориалы хранят память о невероятном мужестве простых рабочих, ставших несокрушимой стеной на пути врага, о женщинах и детях, заменивших у станков ушедших на фронт мужчин, о городе, который предпочел смерть позорной капитуляции. Их подвиг навсегда останется в истории как символ несгибаемой воли и самопожертвования советского народа в годы Великой Отечественной войны.*

## Памятник

Мемориальный комплекс "Ижорский таран" торжественно открыт 2 ноября 1967 г. на 29-м километре Октябрьской железной дороги (ныне – пос. Тельмана, Тосненский р-н Ленинградской обл.). Сооружен трудящимися г. Колпино по проекту архитектора Ю.В. Комарова. Памятник включён в Зелёный пояс славы г. Ленинграда Постановлением Совета Министров РСФСР № 624 от 4 декабря 1974 г.

В альбоме чертежей мемориалов Зеленого пояса по линии героической обороны Ленинграда присутствует проектный чертеж «Ижорского тарана»:



Рис. 1. Памятник «Ижорский Таран». Проектный чертеж.

Памятник находится чуть южнее города Колпино на переднем краю обороны Ленинграда. Мемориал представляет собой три железобетонных стойки, поставленных вертикально, которые пересекает горизонтальная балка, направленная в сторону, где находились позиции врага. На горизонтальной балке надпись: "Передний край обороны Ленинграда. 1941-1944 годы", с противоположной стороны: "На этих рубежах в 1941-1944 гг. стояли насмерть и победили воины Ленинградского фронта и ополченцы Ижорского завода". Неподалеку установлено 85-мм зенитное орудие. Монумент своим видом отсылает к стенобитным орудиям. "Таран" указывает рубеж, на котором в 1941-1944 гг. обороняли Ленинград вместе с воинами фронта ополченцы Ижорского завода (Ижорский рабочий батальон). Перед мемориалом – неглубокая канава, это остатки противотанкового рва, за который велись особо жестокие бои в конце 1941 г..

Недалеко от Колпина, там, где бывшая линия обороны пересекается с Октябрьской железной дорогой, райком партии и исполком райсовета депутатов

*трудящихся решили поставить памятник героическим защитникам Ижорского завода. Были высказаны разные точки зрения и пожелания. Но в конце концов согласились с идеей проекта Юрия Васильевича Комарова.*

*Памятник ополченцам Ижорского завода представляет собой мощный таран на трёх вертикальных опорах, направленный в сторону врага. В композицию включены ваза с кустом шиповника, 86-мм зенитная пушка. На второй план отнесены мощёные площадки и дорожки, кусты и деревья рябины. Мощная горизонтальная часть тарана с тремя опорами разной высоты, асимметричное расположение его напоминают о трудности боёв на этом участке фронта. Куст цветущего шиповника в вазе символизирует торжество жизни, торжество победы. Композицию дополняют тексты с датами, выполненные из металла. Они расположены на левой стороне тарана, на правой – пятиконечная звезда.*

*2 ноября 1967 г. в три часа дня состоялось торжественное открытие мемориального комплекса. На трибуне – представители партийных, советских и общественных организаций Колпина, участники обороны Ленинграда И. В. Гриценко, Н. А. Залесских, командир бывшей воинской части Мамед-Кули, врач колпинской городской больницы В. В. Бесов, работавший в городе всю блокаду. Выступил бывший секретарь комсомольской организации Ижорского завода Н. А. Залесских, отважный солдат, снайпер. – Товарищи ветераны, участники битвы за Ленинград! Уважаемые гости! Минуло двадцать шесть лет с тех пор, как здесь, на полях под Колпино, был остановлен враг. В то трудное время осени сорок первого года эти места стали ареной кровопролитных боёв с гитлеровскими захватчиками. В рабочих спецовках, прямо от станков, мартеновских печей и прокатных станов сталевары и прокатчики, слесари и станочники, ветераны труда и безусые юноши и девушки шли в бой. Среди них – добровольцы Никанор Андреевич Шмелев, участник двух войн, член партии с двадцатого года, Евгений Сергеевич Попов, участник подавления кронштадтского мятежа, награждённый в то время орденом Красного Знамени. В ряды защитников Колпина ижорцы вступали целыми семьями: отец и сын модельщики Александровы, братья Носковы, отец и сын Карповы, братья Даниловы, братья Сивовы, братья Михайловы, погибшие в боях, братья Козюченки, три брата Наумовы, три брата Матвеевы, братья Рыбаковы, погибшие в боях, отец и сын Савицкие, братья Кирилловы, погибшие в боях, и многие, многие другие. Вдовы и сироты, отцы и матери, братья и*



*сёстры тех, кто пал на поле боя, кто погиб в блокадном Ленинграде, до сих пор носят в сердцах боль невозвратимой утраты.*

*Этот памятник – дань героизму сынов и дочерей нашей Родины. Они своей стойкостью, беззаветным мужеством, кровью своей завоевали победу. Их имена, светлую память о них ижорцы навечно сохраняют в своих сердцах. Мы склоняем головы над вашими могилами с чувством глубокой скорби. Вечная память и вечный покой вам, дорогие друзья!*

*Колпинцы с энтузиазмом сооружали и благоустраивали памятный комплекс. Трудящиеся заводов Ижорского и железобетонных изделий, дорожно-эксплуатационного участка и многих других организаций спланировали и срезали 9600 кв. м грунта, заасфальтировали около 11 000 кв. м дорог, посадили 68 деревьев, 1500 кустов и т. д. Всего отработали 7000 часов. Особенно заметен вклад в строительство своеобразной комплексной бригады, которую возглавил коммунист бетонщик строительного управления № 237 треста № 35 Главзапстроя Терентий Михайлович Петухов. В бригаду вошли ижорцы слесарь Н. П. Милорадов и фрезеровщик В. В. Тимофеев, облицовщица с комбината "Победа" А. Н. Казина. Они работали на строительстве начиная с 23 марта 1967 г. по август. Это их руками благоустроено 60 кв. м откосов, построена песчаная площадка, укреплена 151 металлическая буква и сделано ещё многое другое.*

*У входа на территорию памятника установлены четыре бетонных надолба, "драконьи зубы", как называли их ленинградцы. Это противотанковые заграждения. Здесь, преграждая фашистам дорогу к Ленинграду, проходили два противотанковых рва. Один из них, второй противотанковый ров, по которому и проходила линия фронта, вы можете увидеть, обойдя монумент. В июле-августе 1941 г. более 2500 ижорцев после 12-часового рабочего дня ежедневно выходило на строительство оборонительных сооружений. Рядом – 85-мм зенитное орудие.*

*В первоначальный период территория памятника не была замощена, к нему вела лишь небольшая дорожка. Позднее, площадка была вымощена плиткой розового цвета. Точно установить, когда были выполнены эти работы в рамках данного исследования не удалось, точно известно только то, что эти работы были произведены между 1979 и 2018 годами, так как на эти даты присутствуют иконографические материалы, предоставленные в настоящей исторической записке.*



*Рис. 2. Памятник «Ижорский Таран». Фото 1979 года. Источник: [opendata.mkrf.ru](https://opendata.mkrf.ru)*

*05 мая 2018 года, участники МОП "Патриот" и ВПК "Патриот" провели работы по покраске ограждения вокруг мемориала "Ижорский таран".*

*В период с 15 декабря 2020 года по 4 августа 2021 года на основании Государственного контракта № 045/2020-ИНВ от 15.12.2020 г., между Государственным казенным учреждением Ленинградской области «Дирекция по сохранению объектов культурного наследия» и Обществом с ограниченной ответственностью «Союз Экспертов Северо-Запада» была выполнена инвентаризация.*

*Целью работы было – инвентаризация объектов культурного наследия, уточнение пообъектного состава, акта технического состояния, с определением предметов охраны.*

*Согласно сведениям из акта технического состояния:*

*общее состояние: удовлетворительное;*

*Пьедестал, постамент: у памятника «Ижорский таран» отсутствует, постамент, на котором расположено 85-мм зенитное орудие, представляет собой приближенный к прямоугольнику в плане ступенчатый постамент, две ступени которого покрыты тротуарной плиткой; цвет – розовый; состояние удовлетворительное;*

*Скульптура, монумент, стела: памятник «Ижорский таран» представляет собой три вертикальных стойки-опоры различной высоты, поддерживающими вынесенную вперед массивную балку с заостренным концом с одной стороны и сквозным отверстием в виде звезды с другой стороны; материал железо-бетон, цвет белый, наблюдаются следы загрязнения, частичная утрата отделочного слоя, мелкие сколы, требуется проведение ремонтно-реставрационных работ, рядом с памятником расположена бетонная ваза под цветы на невысоком квадратном в плане постаменте, материал – бетон, цвет белый, наблюдаются следы загрязнения, частичная утрата отделочного слоя, мелкие сколы, требуется проведение ремонтно-реставрационных работ; в глубине участка расположена пушка на невысоком постаменте, представляющая 85-мм зенитное орудие 52-К, цвет зеленый, общее состояние удовлетворительное; у главного входа расположены противотанковые надолбы в виде четырехгранной квадратной в плане пирамиды, материал бетон, цвет белый, наблюдаются следы загрязнения, сколы, требуется проведение реставрационно-ремонтных работ;*

*Барельефы, мемориальные надписи: северо-восточной (лицевой) стороне памятника «Ижорский таран» надпись: «ПЕРЕДНИЙ КРАЙ / ОБОРОНЫ / ЛЕНИНГРАДА / 1941-1944», на юго-западной стороне памятника «Ижорский таран» надпись: «НА ЭТИХ РУБЕЖАХ В 1941-1944 ГГ/СТОЯЛИ НАСМЕРТЬ И ПОБЕДИЛИ / ВОИНЫ ЛЕНИНГРАДСКОГО ФРОНТА /И ОПОЛЧЕНЦЫ ИЖОРСКОГО ЗАВОДА», цвет черный, состояние удовлетворительное;*

*Подходная площадка, ограда: на территории памятника расположена композиция из цветников, ограниченных поребриком, цвет розовый; наблюдается деструкция красочного слоя: на территории расположены различные малые архитектурные формы (скамейки, урны и др.), многоугольная в плане площадка памятника по периметру имеет ограждением в виде металлической ограды, цвет – черный, состояние удовлетворительное, вход на территорию расположен с северо-восточной стороны.*

*Описание прилегающей территории, ее состояние: свободное пространство прилегающей к памятнику равнинной территории занято травянистыми растениями и деревьями различного видового состава и кустарниками.*

*На основании обследования специалистами «Союз Экспертов Северо-Запада» были сделаны выводы о состоянии и необходимости ремонтно-реставрационных работ: на основании визуального осмотра архитектурно-конструктивных элементов объекта культурного наследия федерального значения «Памятник «Ижорский таран» установлено: общее состояние памятника удовлетворительное; требуется проведение ремонтно-реставрационных работ таких элементов объекта, как: памятник «Ижорских таран», бетонная ваза под цветы, противотанковые надолбы; чистка пушки от загрязнений;*

*В 2024 году федеральное государственное унитарное предприятие «Дирекция по инвестиционной деятельности», подведомственное Росимуществу, завершило работы по благоустройству памятника "Ижорский Таран" к празднованию 79-й годовщины Победы в Великой Отечественной войне.<sup>3</sup>*

<sup>3</sup> <https://rosim.gov.ru/press/news/477679>

### *Сведения об архитекторах.*

*Юрий Васильевич Комаров — архитектор, известный как автор мемориального комплекса «Ижорский таран», входящего в «Зелёный пояс Славы» Ленинграда. Работал в советский период и участвовал в создании памятников, посвящённых героизму защитников Ленинграда в годы Великой Отечественной войны.*

### *Архитектурные аналоги*

*По территории, времени возникновения, историческому событию:*



*Рис. 3. «Памятный знак – «Автомашина ЗИС-5», установленный на «Дороге жизни».*



*Рис. 4. «Памятник «Катюша» на «Дороге жизни».*






*Рис. 5. «Памятник «Румболовская гора».*



*Рис. 6. «Памятник-стела воинам-понтонерам, обеспечивавшим транспортную связь осажденного Ленинграда со страной в 1943 году».*



*Рис. 7. «Памятник «Сад мира», Ленинградская область, Всеволожский район, Юкковское сельское поселение, 38 км Выборгского шоссе, в 1 км восточнее СНТ «Поляна-2».*



*Рис. 8. «Памятник железнодорожникам, обеспечивавшим перевозку грузов для осажденного Ленинграда по «Дороге жизни», Ленинградская область, Всеволожский район, г.п. им. Морозова, квартал «Станция Петрокрепость».*





*Рис. 9. «Памятник «Безымянная высота», Ленинградская область, Всеволожский район, близ деревни Большие пороги, западная часть.*



*Рис. 10. «Памятник «Лемболовская твердыня», Ленинградская область, Всеволожский район, 32 км Приозерского шоссе, 6 км юго-западнее станции д. Васкелово.*





Рис. 11. Памятник «Цветок жизни».

Источник: <https://www.spb-guide.ru/doroga-zhizni.htm>



Рис. 12. Каменные листки дневника Тани Савичевой

Источник: <https://www.spb-guide.ru/doroga-zhizni.htm>



Рис. 13. Мемориальный комплекс «Дорога жизни – первый километр», памятный знак «Регулировщица»

Источник: <https://www.spb-guide.ru/doroga-zhizni.htm>



Рис. 14. Памятник «Штурм». Фото 2020 года. Источник: [https://vk.com/wall-34059242\\_18330](https://vk.com/wall-34059242_18330)





*Рис. 15. Памятник-стела летчикам Героям Советского союза. Фото 2011 года.*

*Источник: [https://ru.wikipedia.org/wiki/Файл:Лемболово.Памятник\\_лётчикам.jpg](https://ru.wikipedia.org/wiki/Файл:Лемболово.Памятник_лётчикам.jpg)*

## Иконография



Рис. 16. План-схема Зеленого пояса Славы. Работы, выполненные в 1965 г.

[opendata.mkrf.ru](http://opendata.mkrf.ru)





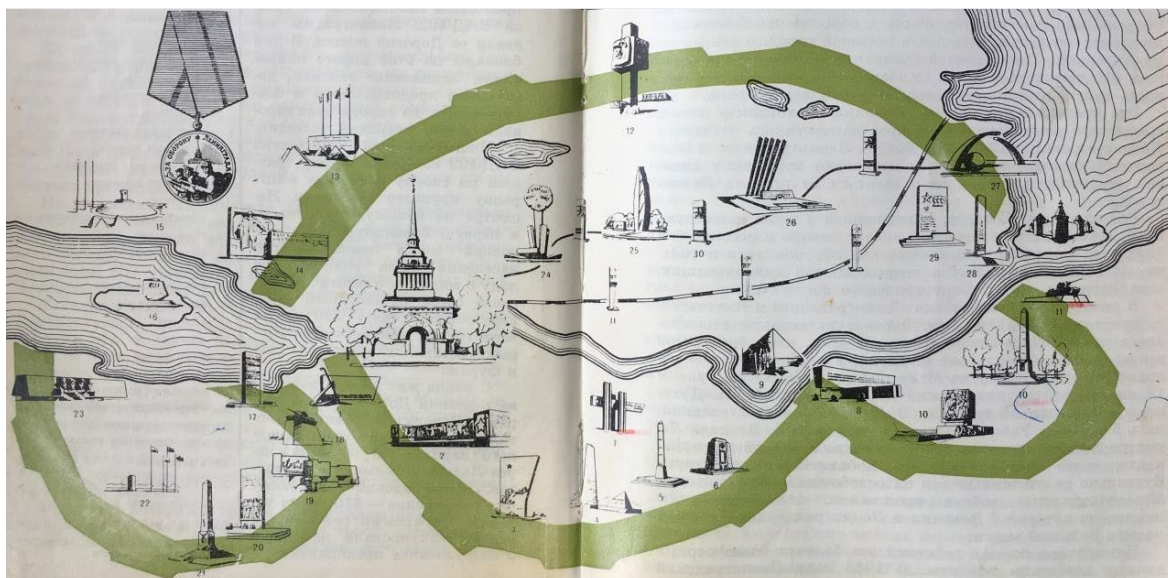


Рис. 19. Лукьянов Ю.А. "Зеленый пояс славы", 1972 г.

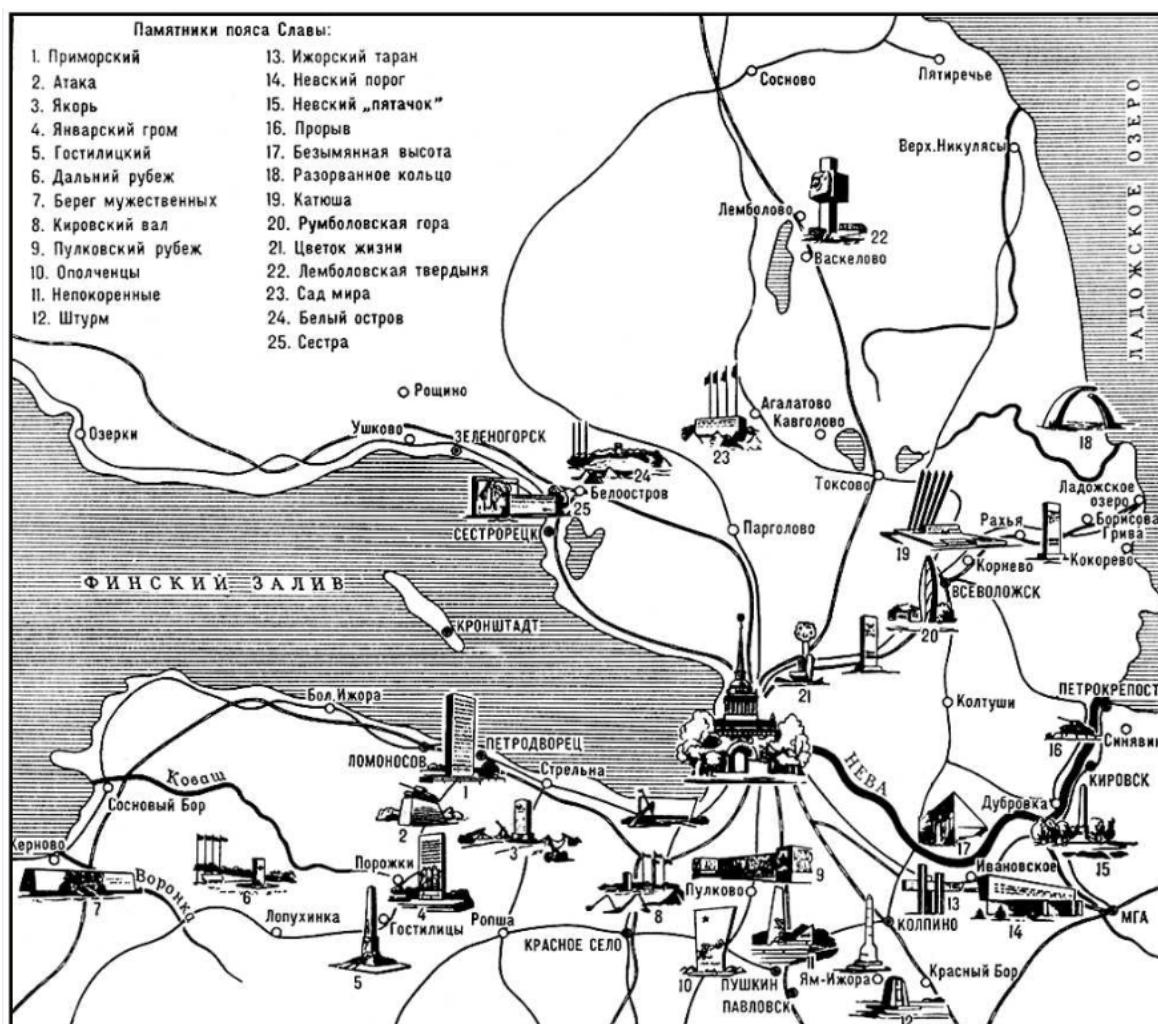


Рис. 20. Памятники пояса Славы. Большая Советская Энциклопедия, 1973



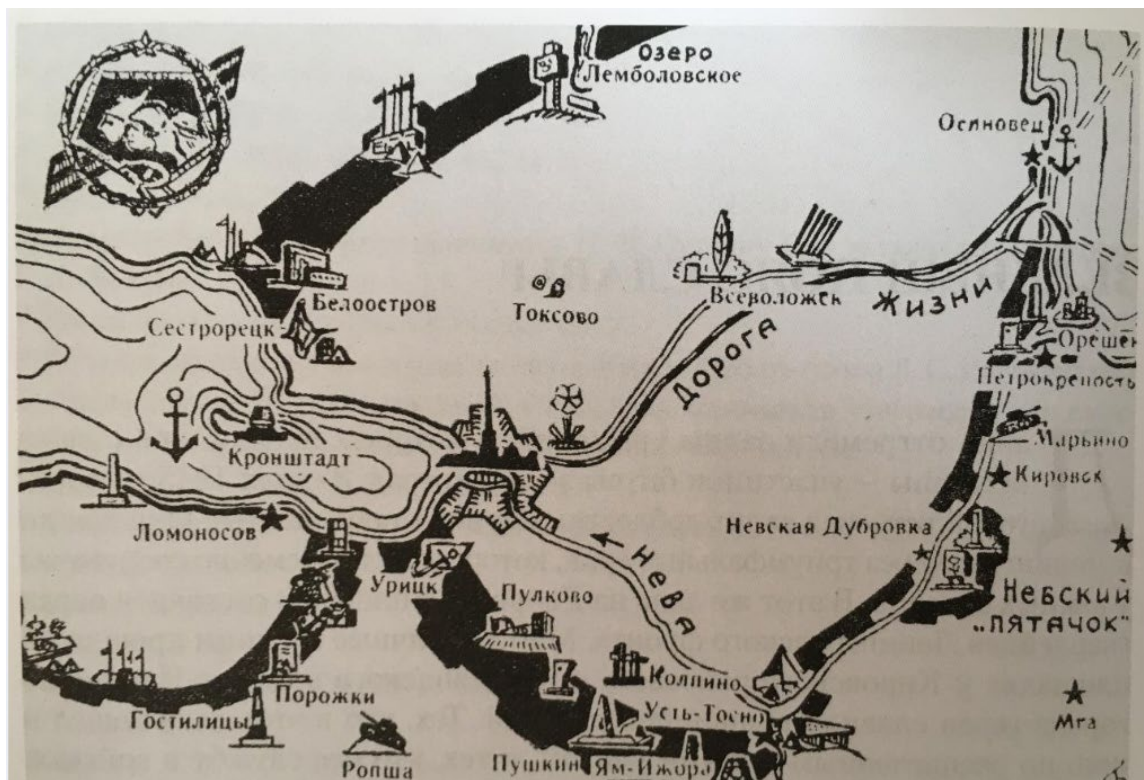


Рис. 21. Зеленый пояс Славы. В. И. Былинский, 1973 г.



Рис. 22. Зеленый пояс славы. 1975 г. prmuzei.org









Рис. 25. Зеленый пояс славы. Схема. Источник: enclo.lenobl.ru

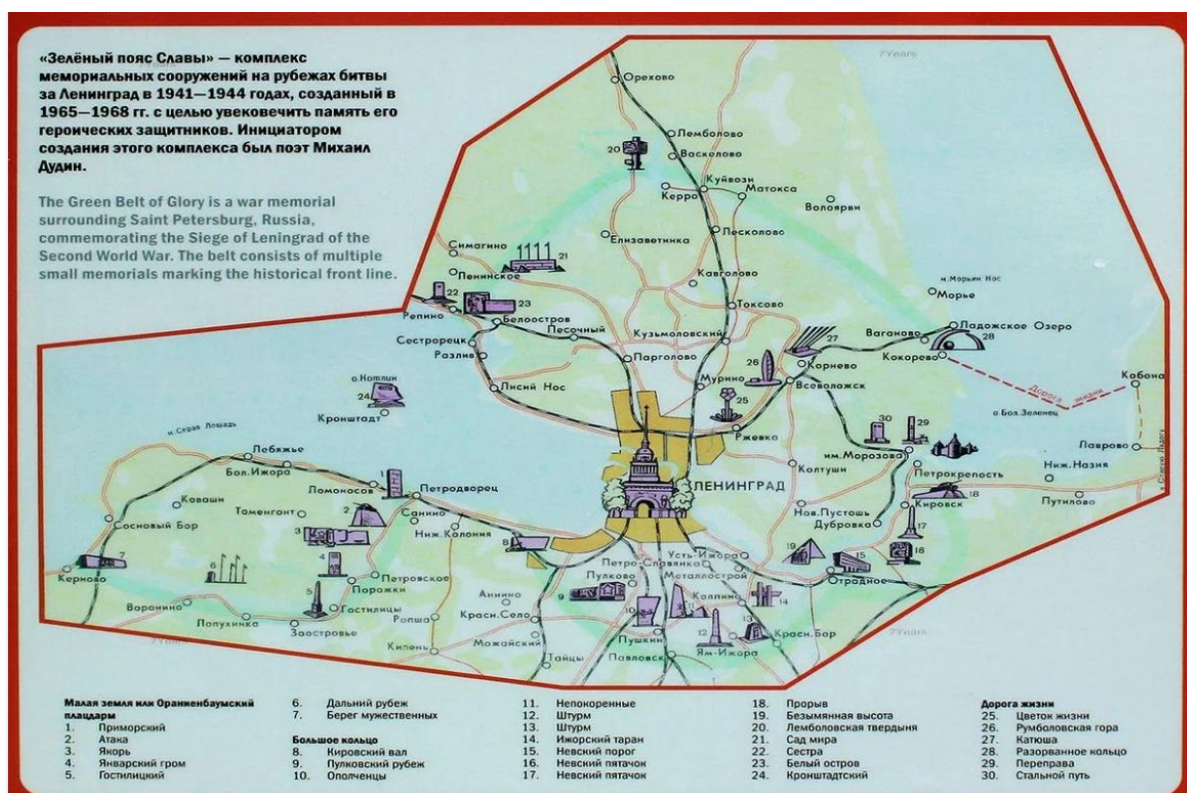


Рис. 26. Информ. стенд мемориала «Якорь» Фото 2021 г. Олега Еверзова



Рис. 27. Аграфенин А. А. "Зеленый пояс Славы", 2021 г.



Рис. 28. Памятник «Ижорский Таран». Фото 1967–1980 годов. Источник: из открытых источников.






*Рис. 29. Памятник «Ижорский Таран». Фото 1972 года. Источник: альбом "Ижорский завод", сост. и авторы текста Н.П. Михайлов, И.К. Богумильчик (Лениздат, 1972).*



*Рис. 30. Памятник «Ижорский Таран». Фото 1973–1974 годов. Источник: В.А. Стукалов, Б.В. Манушин, набор открыток "Зеленый пояс славы Ленинграда"*



*Рис. 31. Памятник «Ижорский Таран». Фото 1974 года. Источник: Кутузов Е.В., Ефимова Г.А., Ирклей А.С. Ижорский завод. Часть II. Л., 1974*





*Рис. 32. Памятник «Ижорский Таран». Фото 1975 – 1976 годов. Источник: из альбома "Колпино", сост. и автор текста Г.А. Ефимова (Лениздат, 1976)*



*Рис. 33. Памятник «Ижорский Таран». Фото 1978 – 1979 годов. Источник: Ю. А. Дужников. Зелёный пояс Славы (Фотоальбом), (Лениздат, 1978).*



*Рис. 34. Памятник «Ижорский Таран». Фото 1979 года. Источник: Фото – Б.С. Лосин  
([opendata.mkrf.ru](http://opendata.mkrf.ru))*





Рис. 35. Памятник «Ижорский Таран». Фото 1979 года. Источник: Фото – Б.С. Лосин  
([opendata.mkrf.ru](http://opendata.mkrf.ru))



*Рис. 36. Памятник «Ижорский Таран». Фото 2018 года. Источник:  
[https://vk.com/wall-16575926\\_10169](https://vk.com/wall-16575926_10169)*





Рис. 37. Памятник «Ижорский Таран». Фото 2018 года. Источник:  
[https://vk.com/wall-16575926\\_10169](https://vk.com/wall-16575926_10169)



*Рис. 38. Памятник «Ижорский Таран». Фото 2018 года. Источник:  
[https://vk.com/wall-16575926\\_10169](https://vk.com/wall-16575926_10169)*



*Рис. 39. Памятник «Ижорский Таран». Фото 2018 года. Источник:  
[https://vk.com/wall-16575926\\_10169](https://vk.com/wall-16575926_10169)*





*Рис. 40. Памятник «Ижорский Таран». Фото 2018 года. Источник:  
[https://vk.com/wall-16575926\\_10169](https://vk.com/wall-16575926_10169)*



*Рис. 41. Памятник «Ижорский Таран». Фото 2018 года. Источник:  
[https://vk.com/wall-16575926\\_10169](https://vk.com/wall-16575926_10169)*



Рис. 42. Памятник «Ижорский Таран». Фото 2020 года. Источник:  
<https://www.citywalls.ru/house32247.html?s=mmqjp4gb9f3cec84epkg21n21k>





*Рис. 43. Памятник «Ижорский Таран». Фото 2020 года. Источник:  
<https://www.citywalls.ru/house32247.html?s=mmqjp4gb9f3cec84epkg21n21k>*





*Рис. 44. Памятник «Ижорский Таран». Фото 2020 года. Источник:  
<https://www.citywalls.ru/house32247.html?s=mmqjp4gb9f3cec84epkg21n21k>*

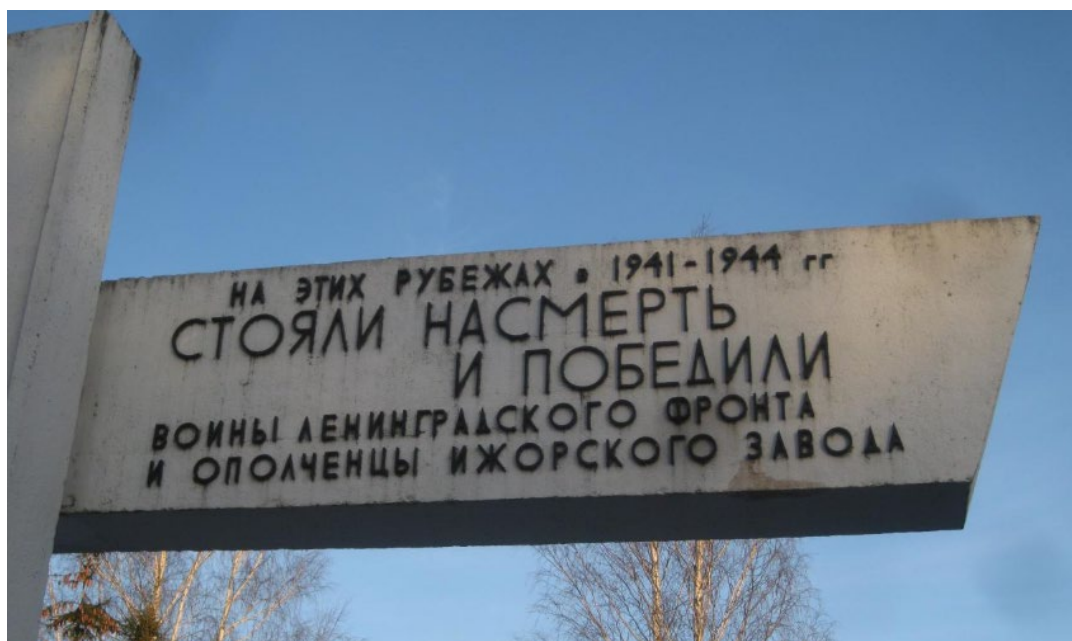


Рис. 45. Памятник «Ижорский Таран». Фото 2020 года. Источник:  
<https://www.citywalls.ru/house32247.html?s=mmqjp4gb9f3cec84epkg21n21k>



Рис. 46. Памятник «Ижорский Таран». Фото 2020 года. Источник:  
<https://www.citywalls.ru/house32247.html?s=mmqjp4gb9f3cec84epkg21n21k>



*Рис. 47. Памятник «Ижорский Таран». Фото 2020 года. Источник:  
<https://www.citywalls.ru/house32247.html?s=mmqjp4gb9f3cec84epkg21n21k>*





*Рис. 48. Памятник «Ижорский Таран». Фото 2020 года. Источник:  
<https://www.citywalls.ru/house32247.html?s=mmqjp4gb9f3cec84epkg21n21k>*



*Рис. 49. Памятник «Ижорский Таран». Фото 2020 года. Источник:  
<https://www.citywalls.ru/house32247.html?s=mmqjp4gb9f3cec84epkg21n21k>*





*Рис. 50. Памятник «Ижорский Таран». Фото 2020 года. Источник:  
<https://www.citywalls.ru/house32247.html?s=mmqjp4gb9f3cec84epkg21n21k>*



Рис. 51. Памятник «Ижорский Таран». Фото 2020 года. Источник:  
<https://www.citywalls.ru/house32247.html?s=mmqjp4gb9f3cec84epkg21n21k>



*Рис. 52. Памятник «Ижорский Таран». Фото 2020 года. Источник:  
<https://www.citywalls.ru/house32247.html?s=mmqjp4gb9f3cec84epkg21n21k>*



*Рис. 53. Памятник «Ижорский Таран». Фото 2020 года. Источник:  
<https://www.citywalls.ru/house32247.html?s=mmqjp4gb9f3cec84epkg21n21k>*





*Рис. 54. Памятник «Ижорский Таран». Фото 2020 года. Источник:  
<https://www.citywalls.ru/house32247.html?s=mmqjp4gb9f3cec84epkg21n21k>*



*Рис. 55. Памятник «Ижорский Таран». Фото 2020 года. Источник:  
<https://www.citywalls.ru/house32247.html?s=mmqjp4gb9f3cec84epkg21n21k>*





*Рис. 56. Памятник «Ижорский Таран». Фото 2020 года. Источник:  
<https://www.citywalls.ru/house32247.html?s=mmqjp4gb9f3cec84epkg21n21k>*



*Рис. 57. Памятник «Ижорский Таран». Фото 2020 года. Источник:  
<https://www.citywalls.ru/house32247.html?s=mmqjp4gb9f3cec84epkg21n21k>*





*Рис. 58. Памятник «Ижорский Таран». Фото 2020 года. Источник:  
<https://www.citywalls.ru/house32247.html?s=mmqjp4gb9f3cec84epkg21n21k>*



*Рис. 59. Памятник «Ижорский Таран». Фото 2020 года. Источник:  
<https://www.citywalls.ru/house32247.html?s=mmqjp4gb9f3cec84epkg21n21k>*





*Рис. 60. Памятник «Ижорский Таран». Фото 2020 года. Источник:  
<https://www.citywalls.ru/house32247.html?s=mmqjp4gb9f3cec84epkg21n21k>*





Рис. 61. Памятник «Ижорский Таран». Фото 2020 года. Источник:  
<https://www.citywalls.ru/house32247.html?s=mmqjp4gb9f3cec84epkg21n21k>



Рис. 62. Памятник «Ижорский Таран». Фото 2024 года. Источник: из открытых источников.



*Рис. 63. Памятник «Ижорский Таран». Фото 2024 года. Источник: из открытых источников.*





*Рис. 64. Памятник «Ижорский Таран». Фото 2024 года. Источник: из открытых источников.*



*Рис. 65. Памятник «Ижорский Таран». Фото 2024 года. Источник: из открытых источников.*

## **Приложение № 3**

***Копии протоколов заседаний экспертной комиссии***



## ПРОТОКОЛ №1

Организационного заседания экспертной комиссии по проведению государственной историко-культурной экспертизы проектной документации на проведение работ по сохранению объекта культурного наследия федерального значения «Памятник «Ижорский таран», входящего в состав объекта культурного наследия федерального значения «Ансамбль «Зеленый пояс Славы Ленинграда», расположенный по адресу: Ленинградская область, Тосненский район, Тельмановское сельское поселение, Октябрьская ж/д, 29-й км, магистраль на Тосно ( (Шифр 010/2025-ПСД), разработанной ООО «АИК ЭНЕРГО» в 2025 г.

г. Санкт-Петербург

15 ноября 2025 г.

### Присутствовали:

**Страхова Людмила Дмитриевна** – аттестованный эксперт по проведению государственной историко-культурной экспертизы (Приказ МК РФ от 27.12.2023 г. № 3534)  
**Лавриновский Максим Семенович** – аттестованный эксперт по проведению государственной историко-культурной экспертизы (Приказ МК РФ от 20.07.2023 г. № 2176)  
**Яцкин Дмитрий Михайлович** – аттестованный эксперт по проведению государственной историко-культурной экспертизы (Приказ МК РФ от 06.12.2023 г. № 3295).

### Повестка дня:

1. Утверждение состава членов экспертной комиссии.
2. Выбор председателя и ответственного секретаря экспертной комиссии.
3. Определение порядка работы и принятия решений экспертной комиссии.
4. Определение основных направлений работы экспертов.
5. Утверждение календарного плана работы экспертной комиссии исходя из срока проведения экспертизы.
6. Определение перечня документов, запрашиваемых у заказчика для проведения экспертизы.

### **1. Об утверждении состава членов экспертной комиссии**

#### **Слушали:**

Страхову Л.Д. с предложением о составе экспертной комиссии

#### **Решили:**

Утвердить состав членов экспертной комиссии:

Страхова Людмила Дмитриевна

Лавриновский Максим Семенович

Яцкин Дмитрий Михайлович

*Голосовали: «за» - 3, «против» - 0, «воздержались» - 0.*

*Решение принято единогласно.*

### **2. О выборе председателя и ответственного секретаря экспертной комиссии**

#### **Слушали:**

Страхову Л.Д., Лавриновского М.С., Яцкина Д.М.

#### **Решили:**

- избрать председателем экспертной комиссии – Страхову Л.Д.

- избрать ответственным секретарем экспертной комиссии – Лавриновского М.С.

- Предложение было поставлено на голосование.

*Голосовали: «за» - 3, «против» - 0, «воздержались» - 0.*

*Решение принято единогласно.*

### **3. Об определении порядка работы и принятия решений экспертной комиссии**

**Слушали:** Страхову Л.Д. о порядке работы экспертной комиссии.

1) В своей работе экспертная комиссия руководствуется ст. 28, 29, 30, 31 Федерального закона от 25 июня 2002 г. № 73-ФЗ «Об объектах культурного наследия (памятниках истории и культуры) народов Российской Федерации» (далее – Федеральный закон № 73-ФЗ), Положением о государственной историко-культурной экспертизе, утвержденным постановлением Правительства РФ от 25 апреля 2009 г. №530; другими федеральными законами, а также настоящим порядком

2) Работа экспертной комиссии осуществляется в форме заседаний. Место, дата и время заседания назначается председателем или ответственным секретарем экспертной комиссии по согласованию с остальными членами. Заседание экспертной комиссии ведет и ее решения объявляет председатель экспертной комиссии. При отсутствии на заседании председателя экспертной комиссии его обязанности осуществляет ответственный секретарь экспертной комиссии. В случае невозможности председателя экспертной комиссии исполнять свои обязанности или его отказа от участия в проведении экспертизы в связи с выявлением обстоятельств, предусмотренных п. 8 Положения о государственной историко-культурной экспертизе, члены экспертной комиссии проводят организационное заседание и избирают из своего состава нового председателя экспертной комиссии. В период до выборов нового председателя экспертной комиссии его обязанности исполняет ответственный секретарь экспертной комиссии.

3) Решение экспертной комиссии принимается большинством голосов при условии присутствия на заседании всех членов экспертной комиссии. При равенстве голосов «за» и «против» решающим является голос председателя экспертной комиссии.

4) Экспертная комиссия ведет следующие протоколы:

- протокол организационного заседания;
- протоколы рабочих встреч и заседаний;
- протоколы выездных заседаний.

Протокол организационного заседания подписывается всеми членами экспертной комиссии, остальные протоколы подписываются председателем и ответственным. Предложение было поставлено на голосование.

**Решили:**

*Голосовали: «за» - 3, «против» - 0, «воздержались» - 0. Решение принято единогласно.*

### **4. Об определении основных направлений работы экспертов**

**Слушали:**

Страхову Л.Д.

Страхова Л.Д. предложила определить следующие направления работы экспертов:

1) Лавриновский М.С. проводит комплексный анализ представленных Заказчиком документов с позиции научно-методического соответствия содержания материалов по разделам, рассматривает предлагаемые проектные решения и докладывает членам комиссии предварительные результаты рассмотрения.

2) Страхова Л.Д. проводит визуальное обследование объекта, рассматривает результаты исследований и изысканий, предлагаемые проектные решения, проводит анализ принятых решений в части соблюдения условий сохранения предмета охраны, и докладывает членам комиссии предварительные результаты рассмотрения.

3) Яцкин Д.М. проверяет соответствие документации нормам действующего законодательства Российской Федерации в сфере государственной охраны и сохранения объектов культурного наследия и обобщает материалы экспертных заключений членов комиссии.

Предложение было поставлено на голосование.

**Решили:**

*Голосовали: «за» - 3, «против» - 0, «воздержались» - 0. Решение принято единогласно.*

## **5. Об утверждении календарного плана работы Экспертной комиссии**

**Слушали:**

Предложение Страховой Л.Д.

15 ноября 2025 г. - организационное заседание Экспертной комиссии.

16 ноября 2025 г. – 24 ноября 2025 г. – рассмотрение и анализ исходно-разрешительной и проектной документации, полученной от заявителя.

24 ноября 2025 г. – 3 декабря 2025 г. – составление Акта экспертизы.

3 декабря 2025 г. – заседание Экспертной комиссии. Оформление и подписание заключения (Акта) экспертизы.

3 декабря 2025 г. – Передача Заказчику заключения (Акта) экспертизы со всеми приложенными документами и материалами, на электронном носителе в формате переносимого документа (PDF), подписанного усиленными квалифицированными электронными подписями.

Предложение было поставлено на голосование.

**Решили:**

Принять предлагаемый календарный план работы комиссии.

*Голосовали: «за» -3, «против» - 0, «воздержались» - 0. Решение принято единогласно.*

## **6. Об определении перечня документов, запрашиваемых у заказчика для проведения экспертизы.**

**Слушали:**

Страхову Л.Д.

Страхова Л.Д. уведомила членов комиссии о том, что от заказчика получен комплект материалов в составе:

Проектная документация на проведение работ по сохранению объекта культурного наследия федерального значения «Памятник «Ижорский таран», входящего в состав объекта культурного наследия федерального значения «Ансамбль «Зеленый пояс Славы Ленинграда», расположенный по адресу: Ленинградская область, Тосненский район, Тельмановское сельское поселение, Октябрьская ж/д, 29-й км, магистраль на Тосно (Шифр 010/2025-ПСД), разработанная ООО «АИК ЭНЕРГО» в 2025 г., в составе:

№ тома	Обозначение	Наименование
1	010/2025-ПСД-ПЗ.11	Раздел 1. Пояснительная записка
2	010/2025-ПСД-СПОЗУ.11	Раздел 2. Схема планировочной организации земельного участка
3	010/2025-ПСД-АР.11	Раздел 3. Объемно-планировочные и архитектурные решения
		Раздел 5. Сведения об инженерном оборудовании, о сетях и системах инженерно-технического обеспечения
		Подраздел 1. Система электроснабжения
5.1.1	010/2025-ПСД-ИОС1.11	Часть 1. Система наружного электроснабжения и электроосвещения
7	010/2025-ПСД-ПОС.11	Раздел 7. Проект организации строительства
11	010/2025-ПСД-ОДИ.11	Раздел 11. Мероприятия по обеспечению доступа инвалидов к объекту капитального строительства

		Раздел 13. Иная документация в случаях, предусмотренных законодательными и иными нормативными правовыми актами Российской Федерации
13.1	010/2025-ПСД-ПР.11	Подраздел 1. Предварительные работы
		Подраздел 2. Комплексные научные исследования
13.2.1	010/2025-ПСД-ИИ.11	Часть 1. Историко-архивные и библиографические исследования
13.2.2	010/2025-ПСД-ОЧ.11	Часть 2. Историко-архитектурные натурные исследования
13.2.3	010/2025-ПСД-ТИ.11	Часть 3. Инженерно-технические исследования
13.2.4	010/2025-ПСД-ХТИ.11	Часть 4. Инженерные химико-технологические исследования по строительным и отделочным материалам
		Часть 5. Инженерные изыскания
13.2.5.1	010/2025-ПСД-ИГДИ.11	Книга 1. Инженерно-геодезические изыскания
13.2.6	010/2025-ПСД-КНИ.11	Часть 6. Отчет по комплексным научным исследованиям
		Подраздел 3. Проект реставрации и приспособления
13.3.1	012/2025-ПСД-ЭП.11	Часть 1. Эскизный проект
		Часть 2. Проект реставрации и приспособления
13.3.2.1	010/2025-ПСД-ТР.11	Книга 1. Технологические рекомендации по ведению реставрационных работ

- Постановление Совета Министров РСФСР №624 от 04.12.1974 г.
- Приказ Министерства культуры Российской Федерации от 20.11.2015 №18863-р.
- Приказ Комитета по культуре Ленинградской области от 26 ноября 2018 г. №01-03/18-325 «Об установлении границы территории объекта культурного наследия федерального значения «Памятник «Ижорский таран», 1967 г., входящего в состав объекта культурного наследия федерального значения «Ансамбль «Зеленый пояс Славы Ленинграда», расположенного по адресу: Ленинградская область, Тосненский муниципальный район, Тельмановское сельское поселение, Октябрьская ж/д, 29-й км, магистраль на Тосно».
- Приказ Комитета по сохранению культурного наследия Ленинградской области от 21 декабря 2021 г. №01-03/21-208 «Об установлении предмета охраны объекта культурного наследия федерального значения «Памятник «Ижорский таран», 1967 г. по адресу: Ленинградская область, Тосненский муниципальный район, Тельмановское сельское поселение, Октябрьская ж/д, 29-й км, магистраль на Тосно, памятник «Ижорский таран», входящий в состав объекта культурного наследия федерального значения «Ансамбль «Зеленый пояс Славы Ленинграда», 1965-1968 гг.».
- Задание на проведение работ по сохранению объекта культурного наследия (памятника истории культуры) народов Российской Федерации федерального значения от 26.02.2025 г. №04-03/25-29.
- Выписка из единого государственного реестра недвижимости об объекте недвижимости от 13.02.2025 г.
- Распоряжение Комитета по культуре Ленинградской области №01-04/20-199 от 28 мая 2020 г. «Об утверждении охранного обязательства собственника или иного законного владельца объекта культурного наследия федерального значения «Памятник «Ижорский таран», 1967 г., входящего в состав объекта культурного наследия федерального значения «Ансамбль «Зеленый пояс Славы Ленинграда».



- Приказ Комитета по культуре Ленинградской области №01-03/19-495 от 03.12.2019 г. «Об утверждении границ зон охраны объекта культурного наследия федерального значения «Ижорский таран», расположенного по адресу: Ленинградская область, Тосненский район, Тельмановское сельское поселение, Октябрьская ж/д, 29-й км, магистраль на Тосно, режимов использования земель и требований к градостроительным регламентам в границах данной зоны».
- Разрешение на проведение работ по сохранению объекта культурного наследия, включенного в единый государственный реестр объектов культурного наследия (памятников истории и культуры) народов Российской Федерации, или выявленного объекта культурного наследия от 17.07.2025 г. №04-01/25-75, выданное Комитетом по сохранению культурного наследия Ленинградской области.

**Решили:** запрашивать у заказчика дополнительные материалы в случае возникновения вопросов в рабочем порядке.

*Голосовали: «за» - 3, «против» - 0, «воздержались» - 0. Решение принято единогласно.*

Председатель комиссии экспертов \_\_\_\_\_ Л.Д. Страхова

Ответственный секретарь \_\_\_\_\_ М.С. Лавриновский

Член экспертной комиссии \_\_\_\_\_ Д.М. Яцкин

## **ПРОТОКОЛ №2**

**Заседания экспертной комиссии по проведению государственной историко-культурной экспертизы проектной документации на проведение работ по сохранению объекта культурного наследия федерального значения «Памятник «Ижорский таран», входящего в состав объекта культурного наследия федерального значения «Ансамбль «Зеленый пояс Славы Ленинграда», расположенный по адресу: Ленинградская область, Тосненский район, Тельмановское сельское поселение, Октябрьская ж/д, 29-й км, магистраль на Тосно ( (Шифр 010/2025-ПСД), разработанной ООО «АИК ЭНЕРГО» в 2025 г.**

г. Санкт-Петербург

3 декабря 2025 г.

**Страхова Людмила Дмитриевна** – аттестованный эксперт по проведению государственной историко-культурной экспертизы (Приказ МК РФ от 27.12.2023 г. № 3534)  
**Лавриновский Максим Семенович** – аттестованный эксперт по проведению государственной историко-культурной экспертизы (Приказ МК РФ от 20.07.2023 г. № 2176)  
**Яцкин Дмитрий Михайлович** – аттестованный эксперт по проведению государственной историко-культурной экспертизы (Приказ МК РФ от 06.12.2023 г. № 3295).

### **Повестка дня**

1. Рассмотрение вывода государственной историко-культурной экспертизы проектной документации на проведение работ по сохранению объекта культурного наследия федерального значения «Памятник «Ижорский таран», входящего в состав объекта культурного наследия федерального значения «Ансамбль «Зеленый пояс Славы Ленинграда», расположенный по адресу: Ленинградская область, Тосненский район, Тельмановское сельское поселение, Октябрьская ж/д, 29-й км, магистраль на Тосно ( (Шифр 010/2025-ПСД), разработанной ООО «АИК ЭНЕРГО» в 2025 г.
2. Согласование вывода и подписание Акта историко-культурной экспертизы. Принятие решения о передаче заключения (Акта) государственной историко-культурной экспертизы Заказчику.

### **Принятые решения:**

1. Члены Экспертной комиссии (Страхова Л.Д., Лавриновский М.С., Яцкин Д.М.) согласились с тем, что проектная документация историко-культурной экспертизы проектной документации на проведение работ по сохранению объекта культурного наследия федерального значения «Памятник «Ижорский таран», входящего в состав объекта культурного наследия федерального значения «Ансамбль «Зеленый пояс Славы Ленинграда», расположенный по адресу: Ленинградская область, Тосненский район, Тельмановское сельское поселение, Октябрьская ж/д, 29-й км, магистраль на Тосно ( (Шифр 010/2025-ПСД), разработанной ООО «АИК ЭНЕРГО» в 2025 г., соответствует требованиям законодательства Российской Федерации в области государственной охраны объектов культурного наследия и представили оформленный текст заключения (Акта) в электронном виде с формулировкой вывода.
2. Члены Экспертной комиссии Страхова Л.Д., Лавриновский М.С., Яцкин Д.М. произвели подписание заключения (Акта) государственной историко-культурной экспертизы в порядке, установленном Положением о государственной историко-культурной экспертизе, утвержденным Постановлением Правительства РФ № 530 от 25.04.2024. Члены Экспертной комиссии Страхова Л.Д., Лавриновский М.С., Яцкин Д.М. решили передать Заказчику заключение (Акт) государственной историко-культурной экспертизы со всеми

приложенными документами и материалами, на электронном носителе в формате переносимого документа (PDF), подписанное усиленными квалифицированными электронными подписями.

*Голосовали по всем пунктам: «за» - 3, «против» - 0, «воздержались» - 0.*

*Решение принято единогласно.*

Председатель комиссии экспертов \_\_\_\_\_ Л.Д. Страхова

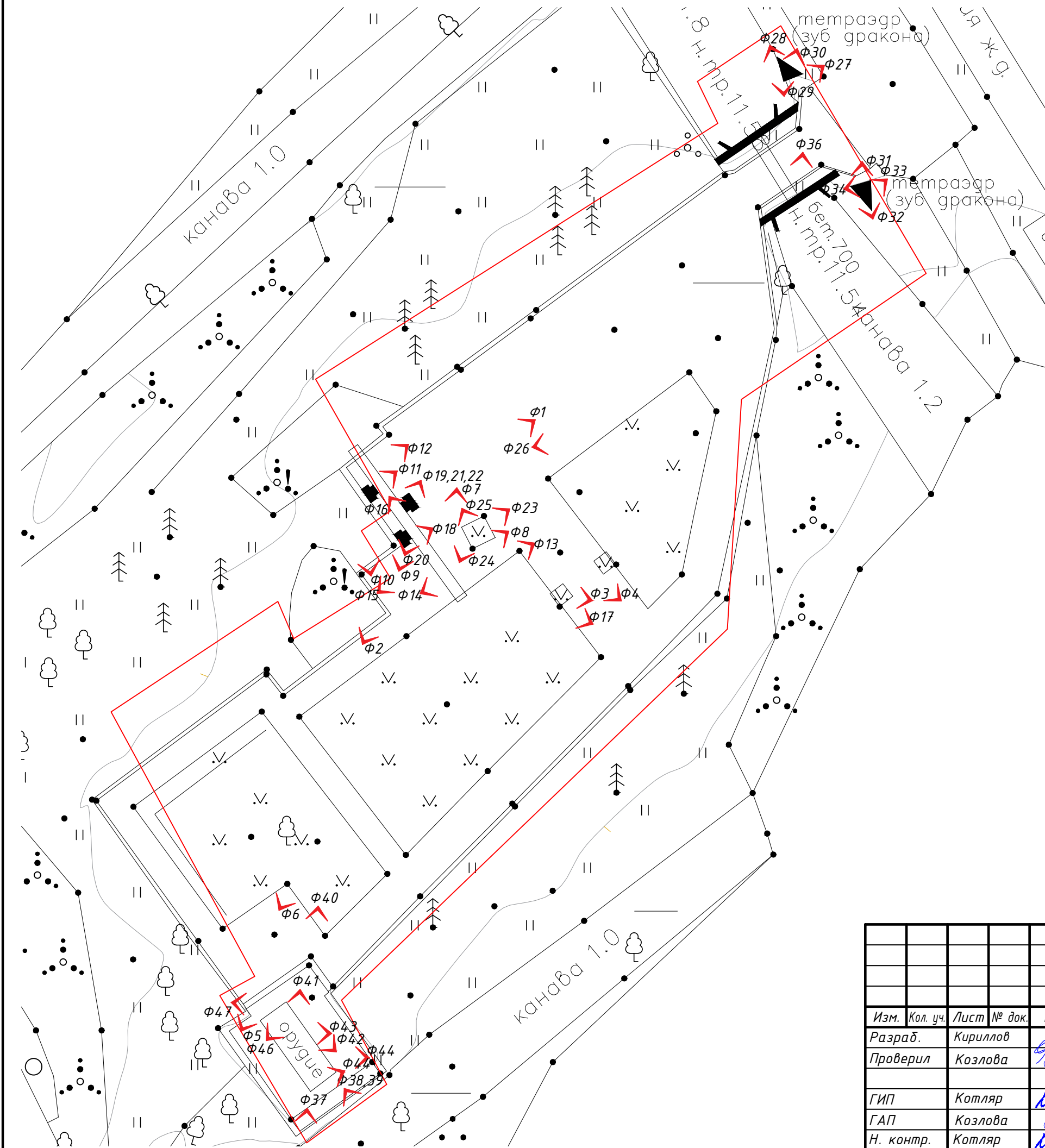
Ответственный секретарь \_\_\_\_\_ М.С. Лавриновский

Член экспертной комиссии \_\_\_\_\_ Д.М. Яцкин

## **Приложение №4**

***Фотографические изображения объекта***

Схема фотофиксации объекта культурного наследия федерального значения "Ижорский таран"



Условные обозначения:

- ✓ - направление видового кадра  
Ф1 - номер кадра






						010/2025-ПСД-ПР.11			
						Разработка научно-проектной документации на проведение работ по сохранению (в целях реставрации) объектов культурного наследия – памятников военной истории, расположенных на территории Бокситогорского района и Всеволожского района Ленинградской области			
Изм.	Кол. уч.	Лист	№ док.	Подп.	Дата	Объект культурного наследия федерального значения «Памятник «Ижорский таран», 1967 г. Ленинградская область, Тосненский муниципальный район, дер. Тельмановское сельское поселение, Октябрьская ж/д, 29-й км магистраль на Тосно»	Стадия	Лист	Листов
Разраб.		Кириллов			09.25		ПР	5	
Проверил		Козлова			09.25				
ГИП		Котляр			09.25	Схема фотофиксации	ООО "АИК ЭНЕРГО"		
ГАП		Козлова			09.25				
Н. контр.		Котляр			09.25				





Фото 1. Общий вид на памятник. Памятник «Ижорский таран», ваза с клумбой, зенитное орудие, мощение площадки. Дата съемки: июнь 2025. Автор: Козлова Е.М.



Фото 2. Вид на памятник с обратной стороны. Памятник «Ижорский таран», ваза с клумбой, мощение площадки. Дата съемки: июнь 2025. Автор: Козлова Е.М.

Взам инв №	
Подпись и дата	
Инв № подл	

Изм	Колуч	Лист	№ док	Подп	Дата

010/2025-ПСД-ПР.11.ФФ

Лист

6





Фото 3. Вид на территорию объекта. Зарастание газонов самосевными растениями, биопоражения мощения, деструкция шовного заполнения. Дата съемки: июнь 2025. Автор: Козлова Е.М.



Фото 4. Вид на территорию объекта. Зарастание газонов самосевными растениями, биопоражения мощения, деструкция шовного заполнения. Дата съемки: июнь 2025. Автор: Козлова Е.М.

Взам инв №

Подпись и дата

Инв № подл

Изм	Колуч	Лист	№ док	Подп	Дата

010/2025-ПСД-ПР.11.ФФ

Лист

7





Фото 5. Вид на территорию объекта. Зарастание газонов самосевными растениями, биопоражения мощения, деструкция шовного заполнения. Дата съемки: июнь 2025. Автор: Козлова Е.М.



Фото 6. Вид на территорию объекта. Зарастание газонов самосевными растениями, биопоражения мощения, деструкция шовного заполнения. Дата съемки: июнь 2025. Автор: Козлова Е.М.

Взам инв №	
Подпись и дата	
Инв № подл	

Изм	Колуч	Лист	№ док	Подп	Дата

010/2025-ПСД-ПР.11.ФФ

Лист

8





Фото 7. Фрагмент памятника. Шелушение красочного слоя, множественные окрасы, деструкция штукатурного слоя, следы поздних докомпановок, загрязнение элементов текста красочными наслоениями. Дата съемки: июнь 2025. Автор: Козлова Е.М.



Фото 8. Фрагмент памятника. Шелушение красочного слоя, множественные окрасы, деструкция и трещины штукатурного слоя, следы поздних докомпановок, загрязнение элементов текста красочными наслоениями. Дата съемки: июнь 2025. Автор: Козлова Е.М.

Взам инв №	
Подпись и дата	
Инв № подл	

Изм	Колуч	Лист	№ док	Подп	Дата

010/2025-ПСД-ПР.11.ФФ				

Лист
9





Фото 9. Фрагмент памятника. Шелушение красочного слоя, множественные окрасы, деструкция штукатурного слоя, следы поздних докомпановок, загрязнение элементов текста красочными наслоениями. Дата съемки: июнь 2025. Автор: Козлова Е.М.



Фото 10. Фрагмент памятника. Шелушение красочного слоя, множественные окрасы, деструкция штукатурного слоя, следы поздних докомпановок. Дата съемки: июнь 2025. Автор: Козлова Е.М.

Инв № подл	Взам инв №
	Подпись и дата

Изм	Колуч	Лист	№ док	Подп	Дата

010/2025-ПСД-ПР.11.ФФ

Лист

10





Фото 11. Фрагмент памятника. Шелушение красочного слоя, множественные окрасы, деструкция и трещины штукатурного слоя, нарушение герметичности мест примыкания конструкций, следы поздних докомпановок. Дата съемки: июнь 2025. Автор: Козлова Е.М.



Фото 12. Фрагмент памятника. Шелушение красочного слоя, множественные окрасы, деструкция и трещины штукатурного слоя, нарушение герметичности мест примыкания конструкций, следы поздних докомпановок. Дата съемки: июнь 2025. Автор: Козлова Е.М.

Инв № подл	Взам инв №
Подпись и дата	

Изм	Колуч	Лист	№ док	Подп	Дата

010/2025-ПСД-ПР.11.ФФ





Фото 13. Фрагмент памятника. Шелушение красочного слоя, множественные окрасы, деградация штукатурного слоя, следы поздних докомпановок, загрязнение элементов текста красочными наслоениями. Дата съемки: июнь 2025. Автор: Козлова Е.М.



Фото 14. Фрагмент памятника. Шелушение красочного слоя, множественные окрасы, деградация штукатурного слоя, следы поздних докомпановок, загрязнение элементов текста красочными наслоениями. Дата съемки: июнь 2025. Автор: Козлова Е.М.

Инв № подл	Взам инв №
Подпись и дата	

Изм	Колуч	Лист	№ док	Подп	Дата

010/2025-ПСД-ПР.11.ФФ	Лист
	12



Фото 15. Фрагмент памятника. Шелушение красочного слоя, множественные окрасы, деструкция штукатурного слоя, следы поздних докомпановок, загрязнение элементов текста красочными наслоениями. Дата съемки: июнь 2025. Автор: Козлова Е.М.



Фото 16. Фрагмент памятника. Шелушение красочного слоя, множественные окрасы, деструкция и трещины штукатурного слоя, нарушение герметичности мест примыкания конструкций, следы поздних докомпановок. Дата съемки: июнь 2025. Автор: Козлова Е.М.

Инв № подл	Взам инв №
Подпись и дата	

Изм	Колуч	Лист	№ док	Подп	Дата

010/2025-ПСД-ПР.11.ФФ				

Лист
13





Фото 17. Фрагмент памятника. Шелушение красочного слоя, множественные окрасы, деструкция штукатурного слоя, следы поздних докомпановок. Дата съемки: июнь 2025. Автор: Козлова Е.М.



Фото 18. Фрагмент памятника. Шелушение красочного слоя, множественные окрасы, деструкция штукатурного слоя, следы поздних докомпановок, биопоражения мест примыкания. Дата съемки: июнь 2025. Автор: Козлова Е.М.

Инв № подл	Взам инв №
Подпись и дата	

Изм	Колуч	Лист	№ док	Подп	Дата





Фото 19. Фрагмент памятника. Шелушение красочного слоя, множественные окрасы, деструкция штукатурного слоя, следы поздних докомпановок, биопоражения мест примыкания. Дата съемки: июнь 2025. Автор: Козлова Е.М.



Фото 20. Фрагмент памятника. Шелушение красочного слоя, множественные окрасы, деструкция штукатурного слоя, следы поздних докомпановок, биопоражения мест примыкания. Дата съемки: июнь 2025. Автор: Козлова Е.М.

Инв № подл	Подпись и дата	Взам инв №

Изм	Колуч	Лист	№ док	Подп	Дата





Фото 21. Фрагмент памятника. Шелушение красочного слоя, множественные окрасы, деструкция штукатурного слоя, следы поздних докомпановок, биопоражения мест примыкания. Дата съемки: июнь 2025. Автор: Козлова Е.М.



Фото 22. Фрагмент памятника. Шелушение красочного слоя, множественные окрасы, деструкция и трещины штукатурного слоя, нарушение герметичности мест примыкания конструкций, следы поздних докомпановок. Дата съемки: июнь 2025. Автор: Козлова Е.М.

Инв № подл	Взам инв №
Подпись и дата	

Изм	Колуч	Лист	№ док	Подп	Дата

010/2025-ПСД-ПР.11.ФФ				
-----------------------	--	--	--	--

Лист
16





Фото 23. Ваза с клумбой. Шелушение красочного слоя, множественные окрасы, деструкция и трещины штукатурного слоя, следы поздних докомпановок, биопоражение мощения. Дата съемки: июнь 2025. Автор: Козлова Е.М.



Фото 24. Ваза с клумбой. Шелушение красочного слоя, множественные окрасы, деструкция и трещины штукатурного слоя, следы поздних докомпановок, биопоражение мощения. Дата съемки: июнь 2025. Автор: Козлова Е.М.

Взам инв №	
Подпись и дата	
Инв № подл	

Изм	Колуч	Лист	№ док	Подп	Дата

010/2025-ПСД-ПР.11.ФФ

Лист

17





Фото 25. Ваза с клумбой. Шелушение красочного слоя, множественные окрасы, деструкция и трещины штукатурного слоя, следы поздних докомпановок, биопоражение мощения. Дата съемки: июнь 2025. Автор: Козлова Е.М.



Фото 26. Вид на территорию объекта. Заращение газонов самосевными растениями, биопоражения мощения, деструкция шовного заполнения. Дата съемки: июнь 2025. Автор: Козлова Е.М.

Взам инв №	
Подпись и дата	
Инв № подл	

Изм	Колуч	Лист	№ док	Подп	Дата

010/2025-ПСД-ПР.11.ФФ

Лист

18





Фото 27. Противотанковые надолбы. Шелушение красочного слоя, множественные окрасы, деструкция наружного слоя бетона, следы поздних докомпановок. Дата съемки: июнь 2025.  
Автор: Козлова Е.М.



Фото 28. Противотанковые надолбы. Шелушение красочного слоя, множественные окрасы, деструкция наружного слоя бетона, следы поздних докомпановок. Дата съемки: июнь 2025.  
Автор: Козлова Е.М.

Взам инв №	
Подпись и дата	
Инв № подл	

Изм	Колуч	Лист	№ док	Подп	Дата

010/2025-ПСД-ПР.11.ФФ				
-----------------------	--	--	--	--

Лист
19





Фото 29. Противотанковые надолбы. Шелушение красочного слоя, множественные окрасы, деструкция наружного слоя бетона, следы поздних докомпановок. Дата съемки: июнь 2025.  
Автор: Козлова Е.М.



Фото 30. Противотанковые надолбы. Шелушение красочного слоя, множественные окрасы, деструкция наружного слоя бетона, следы поздних докомпановок. Дата съемки: июнь 2025.  
Автор: Козлова Е.М.

Инв № подл	Взам инв №					Лист
	Подпись и дата					
Изм	Колуч	Лист	№ док	Подп	Дата	010/2025-ПСД-ПР.11.ФФ
						20





Фото 31. Противотанковые надолбы. Шелушение красочного слоя, множественные окрасы, деструкция наружного слоя бетона, следы поздних докомпановок. Дата съемки: июнь 2025.  
Автор: Козлова Е.М.



Фото 32. Противотанковые надолбы. Шелушение красочного слоя, множественные окрасы, деструкция наружного слоя бетона, следы поздних докомпановок. Дата съемки: июнь 2025.  
Автор: Козлова Е.М.

Инв № подл	Взам инв №
	Подпись и дата

Изм	Колуч	Лист	№ док	Подп	Дата

010/2025-ПСД-ПР.11.ФФ				
-----------------------	--	--	--	--

Лист
21





Фото 33. Противотанковые надолбы. Шелушение красочного слоя, множественные окрасы, деструкция наружного слоя бетона, следы поздних докомпановок. Дата съемки: июнь 2025.  
Автор: Козлова Е.М.



Фото 34. Противотанковые надолбы. Шелушение красочного слоя, множественные окрасы, деструкция наружного слоя бетона, следы поздних докомпановок. Дата съемки: июнь 2025.  
Автор: Козлова Е.М.

Инв № подл	Взам инв №
Подпись и дата	

						010/2025-ПСД-ПР.11.ФФ	Лист
							22
Изм	Колуч	Лист	№ док	Подп	Дата		





Фото 35. Противотанковые надолбы. Шелушение красочного слоя, множественные окрасы, деградация наружного слоя бетона, следы поздних докомпановок. Дата съемки: июнь 2025. Автор: Козлова Е.М.



Фото 36. Металлическая ограда. Шелушение красочного слоя, множественные окрасы, следы поверхностной коррозии, загрязнения. Дата съемки: июнь 2025. Автор: Козлова Е.М.

Инв № подл	Взам инв №
Подпись и дата	

Изм	Колуч	Лист	№ док	Подп	Дата

010/2025-ПСД-ПР.11.ФФ					
-----------------------	--	--	--	--	--

Лист
23





Фото 37. Металлическая ограда. Шелушение красочного слоя, множественные окрасы, следы поверхностной коррозии, загрязнения. Дата съемки: июнь 2025. Автор: Козлова Е.М.



Фото 38. Металлическая ограда. Шелушение красочного слоя, множественные окрасы, следы поверхностной коррозии, загрязнения. Дата съемки: июнь 2025. Автор: Козлова Е.М.

Инв № подл	Взам инв №					Лист
	Подпись и дата					
						010/2025-ПСД-ПР.11.ФФ
Изм	Колуч	Лист	№ док	Подп	Дата	
						24





Фото 39. Металлическая ограда. Шелушение красочного слоя, множественные окрасы, следы поверхностной коррозии, загрязнения. Дата съемки: июнь 2025. Автор: Козлова Е.М.



Фото 40. Зенитное орудие. Общий вид. Дата съемки: июнь 2025. Автор: Козлова Е.М.

Взам инв №	
Подпись и дата	
Инв № подл	

Изм	Колуч	Лист	№ док	Подп	Дата

010/2025-ПСД-ПР.11.ФФ

Лист

25





Фото 41. Зенитное орудие, мощение площадки. Биопоражения мхом, деструкция шовного заполнения. Дата съемки: июнь 2025. Автор: Козлова Е.М.



Фото 42. Зенитное орудие. Фрагмент. Шелушение красочного слоя, множественные окрасы, следы поверхностной коррозии, загрязнения. Дата съемки: июнь 2025. Автор: Козлова Е.М.

Взам инв №	
Подпись и дата	
Инв № подл	

Изм	Колуч	Лист	№ док	Подп	Дата

010/2025-ПСД-ПР.11.ФФ

Лист

26






Фото 43. Зенитное орудие. Фрагмент. Шелушение красочного слоя, множественные окрасы, следы поверхностной коррозии, загрязнения. Дата съемки: июнь 2025. Автор: Козлова Е.М.



Фото 44. Зенитное орудие. Шелушение красочного слоя, множественные окрасы, следы поверхностной коррозии, загрязнения. Дата съемки: июнь 2025. Автор: Козлова Е.М.

Взам инв №	
Подпись и дата	
Инв № подл	

Изм	Колуч	Лист	№ док	Подп	Дата

010/2025-ПСД-ПР.11.ФФ

Лист

27





Фото 45. Зенитное орудие, мощение площадки. Следы поздних ремонтов, биопоражения мхом, деструкция шовного заполнения, загрязнения. Дата съемки: июнь 2025. Автор: Козлова Е.М.



Фото 46. Зенитное орудие. Фрагмент. Механические повреждения, шелушение красочного слоя, множественные окрасы, следы поверхностной коррозии, загрязнения. Дата съемки: июнь 2025. Автор: Козлова Е.М.

Инв № подл						Лист
Подпись и дата						28
Взам инв №						010/2025-ПСД-ПР.11.ФФ
Изм	Колуч	Лист	№ док	Подп	Дата	





Фото 47. Зенитное орудие. Шелушение красочного слоя, множественные окрасы, следы поверхностной коррозии, загрязнения. Дата съемки: июнь 2025. Автор: Козлова Е.М.

Инв № подл	Подпись и дата	Взам инв №

Изм	Колуч	Лист	№ док	Подп	Дата

010/2025-ПСД-ПР.11.ФФ					
-----------------------	--	--	--	--	--

Лист
29

## **Приложение №5**

***Копии договоров с экспертами***



## **Договор подряда № 10**

Санкт-Петербург

10 ноября 2025 г.

Стороны, Общество с ограниченной ответственностью «АИК ЭНЕРГО» (ООО «АИК ЭНЕРГО») в лице генерального директора Кислякова Олега Николаевича, действующего на основании Устава, именуемое в дальнейшем «Заказчик», с одной стороны, и аттестованный государственный эксперт Лавриновский Максим Семенович, паспорт 3915 173864, выдан миграционным пунктом №17 отдела УФМС России по Санкт-Петербургу и Ленинградской обл. в Калининском районе Санкт-Петербурга, 23.03.2017, именуемый в дальнейшем «Исполнитель», с другой стороны, а совместно именуемые «Стороны», заключили настоящий Договор о нижеследующем:

### **1. Предмет договора**

- 1.1. Заказчик поручает, а Исполнитель принимает на себя работы по подготовке и проведению государственной историко-культурной экспертизы проектной документации, обосновывающей принятие органами государственной власти субъектов Российской Федерации решения о возможности проведения работ по сохранению объекта культурного наследия федерального значения «Памятник «Ижорский таран», расположенный по адресу: Ленинградская область, Тосненский район, Тельмановское сельское поселение, Октябрьская ж/д, 29-й км, магистраль на Тосно, входящего в состав объекта культурного наследия федерального значения «Ансамбль «Зеленый пояс Славы Ленинграда», 1965-1968 гг., предусмотренных проектом: «Научно-проектная документация на проведение работ по сохранению (в целях реставрации) объектов культурного наследия - памятников военной истории, расположенных на территории Бокситогорского района, Всеволожского района и Тосненского района Ленинградской области (Шифр: 010/2025-ПСД)», разработанным ООО «АИК ЭНЕРГО».

### **2. Сроки выполнения работ**

- 2.1. Сроки начала и окончания работ или их этапов определяются в соответствии с календарным планом, разработанным комиссией экспертов. Сроки выполнения работ могут быть изменены двухсторонним актом не позднее, чем за 15 дней до установленных календарным планом.

### **3. Стоимость работ и порядок расчетов**

- 3.1. Стоимость работ по настоящему договору определяется в соответствии с Протоколом согласования договорной цены. Протокол согласования договорной цены разглашению не подлежит.
- 3.2. Оплата работ производится по окончании работ в течение пяти рабочих дней с даты подписания акта-сдачи приемки выполненных работ.
- 3.3. Стоимость работ оплачивается в безналичной форме за минусом налога на доходы с физических лиц.
- 3.4. Информация и стоимость работ по данному договору является коммерческой тайной и не подлежит разглашению и передаче третьим лицам.

### **4. Порядок сдачи и приемки работ**

- 4.1. По завершении работ Исполнитель передает КГИОП предусмотренную Договором документацию в количестве: 1 (один) экземпляр на электронном носителе с электронными подписями экспертов.

- 4.2. По просьбе Заказчика Исполнитель выдает сверх указанного количества экземпляры за дополнительную оплату.
- 4.3. При наличии замечаний со стороны КГИОП к предусмотренной Договором документации, Исполнитель обязан внести изменения, исправления, дополнения, и совершить прочие действия по приведению Акта в соответствие с требованиями КГИОП. Замечания, касающиеся проекта, снимает Проектировщик.
- 4.4. По завершении работ Исполнитель представляет Заказчику акт сдачи-приемки выполненных работ. Заказчик в течение 5 календарных дней со дня получения акта сдачи-приемки выполненных работ обязан направить Исполнителю подписанный акт или мотивированный отказ от приемки работ.
- 4.5. В случае мотивированного отказа Заказчика от приемки работ Стороны в течение 10 календарных дней составляют двухсторонний акт с перечнем необходимых доработок и сроков их выполнения.

## **5. Ответственность сторон**

- 5.1. За невыполнение или ненадлежащее выполнение обязательств по настоящему Договору Стороны несут ограниченную имущественную ответственность в соответствии с действующим законодательством РФ.
- 5.2. При нарушении сроков выполнения работ Заказчик вправе начислить и взыскать с Исполнителя пени в размере 0,1% от общей стоимости работ по Договору за каждый день просрочки, но не более 10% от стоимости договора.
- 5.3. При нарушении сроков финансирования Исполнитель вправе начислить и взыскать с Заказчика пени в размере 0,1% от суммы, подлежащей перечислению, за каждый день просрочки, но не более 10% от суммы просрочки, подлежащей уплате.
- 5.4. Уплата неустойки не освобождает стороны от выполнения принятых на себя обязательств по Договору.
- 5.5. Возмещение причиненного ущерба осуществляется в порядке, предусмотренном действующим законодательством.

## **6. Изменение и расторжение договора**

- 6.1. Все изменения и дополнения к настоящему Договору действительны в случае, если они совершены в письменной форме и подписаны обеими Сторонами.
- 6.2. Договор может быть расторгнут в двухстороннем порядке по письменному соглашению между Заказчиком и Исполнителем.
- 6.3. Сторона не несет ответственности перед другой стороной за ущерб, вызванный временной приостановкой работ не по ее вине.
- 6.4. В случае досрочного расторжения Договора оплата выполненных работ производится только в том случае, если расторжение Договора произошло по инициативе Заказчика.

## **7. Разрешение споров и арбитраж**

- 7.1. При возникновении споров, претензий, разногласий или иных вопросов Стороны принимают все зависящие от них меры по их урегулированию.
- 7.2. При невозможности данного способа урегулирования споров, претензий, разногласий или иных вопросов Стороны обращаются в суды общей юрисдикции г. Санкт-Петербурга и Ленинградской области.

## **8. Прочие условия**

- 8.1. Заказчик или его уполномоченный представитель обязан своевременно изучать предоставляемую ему Исполнителем документацию и принимать по ней соответствующие решения, находящиеся в его компетенции.
- 8.2. Во всем, что не урегулировано настоящим договором, стороны руководствуются законодательством Российской Федерации.

## 9. Сроки действия договора

9.1. Договор вступает в силу с момента его подписания Сторонами.

9.2. Срок окончания действия Договора определяется моментом исполнения обеими сторонами своих обязательств по договору в полном объеме.

## 10. Реквизиты сторон

### ЗАКАЗЧИК:

**Общество с ограниченной  
ответственностью «АИК ЭНЕРГО»**

Адрес: 191015, Санкт-Петербург, вн. тер. г.  
муниципальный округ Смольнинское, ул.

9-я Советская, д. 4-6, литера А, помещ. 1-Н  
ИНН/КПП 7813512713/ 784201001

ОКПО 92057858 ОГРН 1117847388438

Р/с 40702810290550002494

в Публичное акционерное общество «Банк  
«Санкт-Петербург» (ПАО «БАНК «Санкт-  
Петербург»)

К/С 0101810900000000790

БИК 044030790

Тел.: (812)426-13-09

E-mail: info@aik-energo.ru

### ИСПОЛНИТЕЛЬ:

**Лавриновский Максим Семенович**

Паспорт: 3915 173864

Выдан: миграционным пунктом №17  
отдела УФМС России по Санкт-

Петербургу и Ленинградской обл. в  
Калининском районе Санкт-Петербурга

23.03.2017 г. Код подразделения: 780-017

Место жительства: 195257, г. Санкт-

Петербург, ул. Вавиловых, 10 корп. 4, лит.  
А, кв.8

ИНН 782506728542

## 12. Подписи и печати сторон

От Заказчика:

Генеральный директор  
ООО «АИК ЭНЕРГО»

О.Н. Кисляков



От Исполнителя:



М.С. Лавриновский

# **Договор подряда № 11**

Санкт-Петербург

10 ноября 2025 г.

Стороны, Общество с ограниченной ответственностью «АИК ЭНЕРГО» (ООО «АИК ЭНЕРГО») в лице генерального директора Кислякова Олега Николаевича, действующего на основании Устава, именуемое в дальнейшем «Заказчик», с одной стороны, и аттестованный государственный эксперт Страхова Людмила Дмитриевна, паспорт 4503 480272, выдан ОВД ЧЕРТАНОВО-СЕВЕРНОЕ Г.МОСКВЫ 09.07.2014 г., именуемый в дальнейшем «Исполнитель», с другой стороны, а совместно именуемые «Стороны», заключили настоящий Договор о нижеследующем:

## **1. Предмет договора**

- 1.1. Заказчик поручает, а Исполнитель принимает на себя работы по подготовке и проведению государственной историко-культурной экспертизы проектной документации, обосновывающей принятие органами государственной власти субъектов Российской Федерации решения о возможности проведения работ по сохранению объекта культурного наследия федерального значения «Памятник «Ижорский таран», расположенный по адресу: Ленинградская область, Тосненский район, Тельмановское сельское поселение, Октябрьская ж/д, 29-й км, магистраль на Тосно, входящего в состав объекта культурного наследия федерального значения «Ансамбль «Зеленый пояс Славы Ленинграда», 1965-1968 гг., предусмотренных проектом: «Научно-проектная документация на проведение работ по сохранению (в целях реставрации) объектов культурного наследия - памятников военной истории, расположенных на территории Бокситогорского района, Всеволожского района и Тосненского района Ленинградской области (Шифр: 010/2025-ПСД)», разработанным ООО «АИК ЭНЕРГО».

## **2. Сроки выполнения работ**

- 2.1. Сроки начала и окончания работ или их этапов определяются в соответствии с календарным планом, разработанным комиссией экспертов. Сроки выполнения работ могут быть изменены двухсторонним актом не позднее, чем за 15 дней до установленных календарным планом.

## **3. Стоимость работ и порядок расчетов**

- 3.1. Стоимость работ по настоящему договору определяется в соответствии с Протоколом согласования договорной цены. Протокол согласования договорной цены разглашению не подлежит.
- 3.2. Оплата работ производится по окончании работ в течение пяти рабочих дней с даты подписания акта-сдачи приемки выполненных работ.
- 3.3. Стоимость работ оплачивается в безналичной форме за минусом налога на доходы с физических лиц.
- 3.4. Информация и стоимость работ по данному договору является коммерческой тайной и не подлежит разглашению и передаче третьим лицам.

## **4. Порядок сдачи и приемки работ**

- 4.1. По завершении работ Исполнитель передает КГИОП предусмотренную Договором документацию в количестве: 1 (один) экземпляр на электронном носителе с электронными подписями экспертов.
- 4.2. По просьбе Заказчика Исполнитель выдает сверх указанного количества экземпляры за дополнительную оплату.



- 4.3. При наличии замечаний со стороны КГИОП к предусмотренной Договором документации, Исполнитель обязан внести изменения, исправления, дополнения, и совершить прочие действия по приведению Акта в соответствие с требованиями КГИОП. Замечания, касающиеся проекта, снимает Проектировщик.
- 4.4. По завершении работ Исполнитель представляет Заказчику акт сдачи-приемки выполненных работ. Заказчик в течение 5 календарных дней со дня получения акта сдачи-приемки выполненных работ обязан направить Исполнителю подписанный акт или мотивированный отказ от приемки работ.
- 4.5. В случае мотивированного отказа Заказчика от приемки работ Стороны в течение 10 календарных дней составляют двухсторонний акт с перечнем необходимых доработок и сроков их выполнения.

## **5. Ответственность сторон**

- 5.1. За невыполнение или ненадлежащее выполнение обязательств по настоящему Договору Стороны несут ограниченную имущественную ответственность в соответствии с действующим законодательством РФ.
- 5.2. При нарушении сроков выполнения работ Заказчик вправе начислить и взыскать с Исполнителя пени в размере 0,1% от общей стоимости работ по Договору за каждый день просрочки, но не более 10% от стоимости договора.
- 5.3. При нарушении сроков финансирования Исполнитель вправе начислить и взыскать с Заказчика пени в размере 0,1% от суммы, подлежащей перечислению, за каждый день просрочки, но не более 10% от суммы просрочки, подлежащей уплате.
- 5.4. Уплата неустойки не освобождает стороны от выполнения принятых на себя обязательств по Договору.
- 5.5. Возмещение причиненного ущерба осуществляется в порядке, предусмотренном действующим законодательством.

## **6. Изменение и расторжение договора**

- 6.1. Все изменения и дополнения к настоящему Договору действительны в случае, если они совершены в письменной форме и подписаны обеими Сторонами.
- 6.2. Договор может быть расторгнут в двухстороннем порядке по письменному соглашению между Заказчиком и Исполнителем.
- 6.3. Сторона не несет ответственности перед другой стороной за ущерб, вызванный временной приостановкой работ не по ее вине.
- 6.4. В случае досрочного расторжения Договора оплата выполненных работ производится только в том случае, если расторжение Договора произошло по инициативе Заказчика.

## **7. Разрешение споров и арбитраж**

- 7.1. При возникновении споров, претензий, разногласий или иных вопросов Стороны принимают все зависящие от них меры по их урегулированию.
- 7.2. При невозможности данного способа урегулирования споров, претензий, разногласий или иных вопросов Стороны обращаются в суды общей юрисдикции г. Санкт-Петербурга и Ленинградской области.

## **8. Прочие условия**

- 8.1. Заказчик или его уполномоченный представитель обязан своевременно изучать предоставляемую ему Исполнителем документацию и принимать по ней соответствующие решения, находящиеся в его компетенции.
- 8.2. Во всем, что не урегулировано настоящим договором, стороны руководствуются законодательством Российской Федерации.

## 9. Сроки действия договора

9.1. Договор вступает в силу с момента его подписания Сторонами.

9.2. Срок окончания действия Договора определяется моментом исполнения обеими сторонами своих обязательств по договору в полном объеме.

## 10. Реквизиты сторон

### ЗАКАЗЧИК:

Общество с ограниченной  
ответственностью «АИК ЭНЕРГО»  
Адрес: 191015, Санкт-Петербург, вн. тер. г.  
муниципальный округ Смольнинское, ул.  
9-я Советская, д. 4-6, литера А, помещ. 1-Н  
ИНН/КПП 7813512713/ 784201001  
ОКПО 92057858 ОГРН 1117847388438  
Р/с 40702810290550002494  
в Публичное акционерное общество «Банк  
«Санкт-Петербург» (ПАО «БАНК «Санкт-  
Петербург»)  
К/С 0101810900000000790  
БИК 044030790  
Тел.: (812)426-13-09  
E-mail: info@aik-energo.ru

### ИСПОЛНИТЕЛЬ:

Страхова Людмила Дмитриевна  
Паспорт: 4503 480272  
Выдан: ОВД ЧЕРТАНОВО-СЕВЕРНОЕ  
Г.МОСКВЫ 09.07.2014 г. Код  
подразделения: 772-006  
Место жительства: 117648, г. Москва,  
Северное Чертаново, д. 2 корп. 207 кв. 395  
ИНН 772635487578

## 12. Подписи и печати сторон

От Заказчика:

Генеральный директор  
ООО «АИК ЭНЕРГО»



О.Н. Кисляков  
М.П.

От Исполнителя:

A blue ink signature of L.D. Strakhova.

Л.Д. Страхова

## **Договор подряда № 12**

Санкт-Петербург

10 ноября 2025 г.

Стороны, Общество с ограниченной ответственностью «АИК ЭНЕРГО» (ООО «АИК ЭНЕРГО») в лице генерального директора Кислякова Олега Николаевича, действующего на основании Устава, именуемое в дальнейшем «Заказчик», с одной стороны, и аттестованный государственный эксперт Яцкин Дмитрий Михайлович, паспорт 4614 633568, выдан О-НИЕМ по городскому округу Ивантеевка межрайонного ОУФМС по Московской обл. в гор. Поселении Пушкино 24.09.2014 г., именуемый в дальнейшем «Исполнитель», с другой стороны, а совместно именуемые «Стороны», заключили настоящий Договор о нижеследующем:

### **1. Предмет договора**

- 1.1. Заказчик поручает, а Исполнитель принимает на себя работы по подготовке и проведению государственной историко-культурной экспертизы проектной документации, обосновывающей принятие органами государственной власти субъектов Российской Федерации решения о возможности проведения работ по сохранению объекта культурного наследия федерального значения «Памятник «Ижорский таран», расположенный по адресу: Ленинградская область, Тосненский район, Тельмановское сельское поселение, Октябрьская ж/д, 29-й км, магистраль на Тосно, входящего в состав объекта культурного наследия федерального значения «Ансамбль «Зеленый пояс Славы Ленинграда», 1965-1968 гг., предусмотренных проектом: «Научно-проектная документация на проведение работ по сохранению (в целях реставрации) объектов культурного наследия - памятников военной истории, расположенных на территории Бокситогорского района, Всеволожского района и Тосненского района Ленинградской области (Шифр: 010/2025-ПСД)», разработанным ООО «АИК ЭНЕРГО».

### **2. Сроки выполнения работ**

- 2.1. Сроки начала и окончания работ или их этапов определяются в соответствии с календарным планом, разработанным комиссией экспертов. Сроки выполнения работ могут быть изменены двухсторонним актом не позднее, чем за 15 дней до установленных календарным планом.

### **3. Стоимость работ и порядок расчетов**

- 3.1. Стоимость работ по настоящему договору определяется в соответствии с Протоколом согласования договорной цены. Протокол согласования договорной цены разглашению не подлежит.
- 3.2. Оплата работ производится по окончании работ в течение пяти рабочих дней с даты подписания акта-сдачи приемки выполненных работ.
- 3.3. Стоимость работ оплачивается в безналичной форме за минусом налога на доходы с физических лиц.
- 3.4. Информация и стоимость работ по данному договору является коммерческой тайной и не подлежит разглашению и передаче третьим лицам.

### **4. Порядок сдачи и приемки работ**

- 4.1. По завершении работ Исполнитель передает КГИОП предусмотренную Договором документацию в количестве: 1 (один) экземпляр на электронном носителе с электронными подписями экспертов.

- 4.2. По просьбе Заказчика Исполнитель выдает сверх указанного количества экземпляры за дополнительную оплату.
- 4.3. При наличии замечаний со стороны КГИОП к предусмотренной Договором документации, Исполнитель обязан внести изменения, исправления, дополнения, и совершить прочие действия по приведению Акта в соответствие с требованиями КГИОП. Замечания, касающиеся проекта, снимает Проектировщик.
- 4.4. По завершении работ Исполнитель представляет Заказчику акт сдачи-приемки выполненных работ. Заказчик в течение 5 календарных дней со дня получения акта сдачи-приемки выполненных работ обязан направить Исполнителю подписанный акт или мотивированный отказ от приемки работ.
- 4.5. В случае мотивированного отказа Заказчика от приемки работ Стороны в течение 10 календарных дней составляют двухсторонний акт с перечнем необходимых доработок и сроков их выполнения.

## **5. Ответственность сторон**

- 5.1. За невыполнение или ненадлежащее выполнение обязательств по настоящему Договору Стороны несут ограниченную имущественную ответственность в соответствии с действующим законодательством РФ.
- 5.2. При нарушении сроков выполнения работ Заказчик вправе начислить и взыскать с Исполнителя пени в размере 0,1% от общей стоимости работ по Договору за каждый день просрочки, но не более 10% от стоимости договора.
- 5.3. При нарушении сроков финансирования Исполнитель вправе начислить и взыскать с Заказчика пени в размере 0,1% от суммы, подлежащей перечислению, за каждый день просрочки, но не более 10% от суммы просрочки, подлежащей уплате.
- 5.4. Уплата неустойки не освобождает стороны от выполнения принятых на себя обязательств по Договору.
- 5.5. Возмещение причиненного ущерба осуществляется в порядке, предусмотренном действующим законодательством.

## **6. Изменение и расторжение договора**

- 6.1. Все изменения и дополнения к настоящему Договору действительны в случае, если они совершены в письменной форме и подписаны обеими Сторонами.
- 6.2. Договор может быть расторгнут в двухстороннем порядке по письменному соглашению между Заказчиком и Исполнителем.
- 6.3. Сторона не несет ответственности перед другой стороной за ущерб, вызванный временной приостановкой работ не по ее вине.
- 6.4. В случае досрочного расторжения Договора оплата выполненных работ производится только в том случае, если расторжение Договора произошло по инициативе Заказчика.

## **7. Разрешение споров и арбитраж**

- 7.1. При возникновении споров, претензий, разногласий или иных вопросов Стороны принимают все зависящие от них меры по их урегулированию.
- 7.2. При невозможности данного способа урегулирования споров, претензий, разногласий или иных вопросов Стороны обращаются в суды общей юрисдикции г. Санкт-Петербурга и Ленинградской области.

## **8. Прочие условия**

- 8.1. Заказчик или его уполномоченный представитель обязан своевременно изучать предоставляемую ему Исполнителем документацию и принимать по ней соответствующие решения, находящиеся в его компетенции.
- 8.2. Во всем, что не урегулировано настоящим договором, стороны руководствуются законодательством Российской Федерации.



## 9. Сроки действия договора

9.1. Договор вступает в силу с момента его подписания Сторонами.

9.2. Срок окончания действия Договора определяется моментом исполнения обеими сторонами своих обязательств по договору в полном объеме.

## 10. Реквизиты сторон

### ЗАКАЗЧИК:

**Общество с ограниченной  
ответственностью «АИК ЭНЕРГО»**

Адрес: 191015, Санкт-Петербург, вн. тер. г.  
муниципальный округ Смольнинское, ул.  
9-я Советская, д. 4-6, литера А, помещ. 1-Н  
ИНН/КПП 7813512713/ 784201001

ОКПО 92057858 ОГРН 1117847388438

Р/с 40702810290550002494

в Публичное акционерное общество «Банк  
«Санкт-Петербург» (ПАО «БАНК «Санкт-  
Петербург»)

К/С 0101810900000000790

БИК 044030790

Тел.: (812)426-13-09

Е-mail: info@aik-energo.ru

### ИСПОЛНИТЕЛЬ:

**Яцкин Дмитрий Михайлович**

Паспорт: 4614 633568

Выдан: О-НИЕМ по городскому округу  
Ивантеевка межрайонного ОУФМС по  
Московской обл. в гор. Поселении  
Пушкино 24.09.2014 г. Код подразделения:  
500-133

Место жительства: 191015, Калужский  
пер. 7, лит. А, кв. 81


ИНН 781615809790

## 12. Подписи и печати сторон

От Заказчика:

Генеральный директор  
ООО «АИК ЭНЕРГО»

О.Н. Кисляков  
М.П.



От Исполнителя:



Д.М. Яцкин