



Общество с ограниченной ответственностью

«Союз Экспертов Северо - Запада»

Юридический адрес: 190020, г. Санкт-Петербург, вн. тер. г. муниципальный округ
Екатерингофский, наб. Обводного канала, д. 199-201, литера В, помещ. 11-н, этаж 1
ИНН 7810900757, КПП 783801001,
р/с 40702810690080000443 в ПАО «БАНК «САНКТ-ПЕТЕРБУРГ»
к/с 3010181090000000790, БИК 044030790, ОКВЭД 73.20, ОКПО 76208335,
ОКТМО 4037000000, ОКАТО 40284565000, ОКОГУ 4210014, ОКФС 16,
ОКОПФ 12165, ОГРН 1147847420511 дата регистрации 02.12.2014
Телефон: +7(812)318 12 20
email: expertiza-szd@mail.ru

1

УТВЕРЖДАЮ

ООО «Союз Экспертов Северо-Запада»

Генеральный директор

М.П. Фефелова

«07» мая 2026 г.



Акт

по результатам государственной историко-культурной экспертизы
выявленного объекта культурного наследия «Усадьба Клодницких» по адресу:
Ленинградская область, Гатчинский район, г. Гатчина, ул. Достоевского 20/14 в
целях обоснования включения в единый государственный реестр объектов
культурного наследия (памятников истории и культуры) народов Российской
Федерации

г. Санкт-Петербург, Гатчинский
район Ленинградской области,
г. Гатчина

«07» мая 2026 г.

1. Дата начала и дата окончания проведения экспертизы:

Настоящая государственная историко-культурная экспертиза проведена в
период с 05 сентября 2025 по 07 мая 2026 года.

2. Место проведения экспертизы:

Санкт-Петербург, Гатчинский район Ленинградской области.

3. Заказчик экспертизы:

Государственное казенное учреждение Ленинградской области «Дирекция
по сохранению объектов культурного наследия», ИНН 4703151586.

4. Следующие сведения об эксперте (экспертах):

4.1. Исполнитель:

Настоящая государственная историко-культурная экспертиза проведена
обществом с ограниченной ответственностью «Союз Экспертов Северо-Запада»
(ООО «СЭС»), ИНН 7810900757, адрес: 190020, г. Санкт-Петербург, вн. тер. г.,
Обводного канала наб., д. 199-201, литера В, помещ. 11-н, этаж 1 на основании

государственного контракта 05.09.2025 № 029/2025-ИКЭ (приложение №6) на проведение государственной историко-культурной экспертизы.

ООО «СЭС» отвечает требованиям к эксперту – юридическому лицу, согласно пункту «б» пункта 3 Положения о государственной историко-культурной экспертизе, утвержденного постановлением Правительства Российской Федерации от 25.04.2024 № 530 «Об утверждении Положения о государственной историко-культурной экспертизе».

4.2. Сведения об экспертах, состоящих в трудовых отношениях с исполнителем (копии договоров с экспертами, состоящими в трудовых отношениях с юридическим лицом представлены в Приложении №7):

1) Овсянникова Анна Александровна, эксперт по проведению государственной историко-культурной экспертизы

ФИО	Овсянникова Анна Александровна
Образование	Высшее – СПбГАИЖСА им. И.Е. Репина
Специальность	Архитектор
Ученая степень (звание) (при наличии)	–
Стаж работы	51 год
Место работы и должность	ООО «Союз Экспертов Северо-Запада»; должность – эксперт по проведению государственной историко-культурной экспертизы
Реквизиты решения уполномоченного органа по аттестации экспертов на проведение экспертизы с указанием объектов экспертизы	Профиль экспертной деятельности (объекты экспертизы) в соответствии с приказом об аттестации Минкультуры России от 14.08.2023 № 2423: - выявленные объекты культурного наследия в целях обоснования целесообразности включения данных объектов в реестр; - документы, обосновывающие включение объектов культурного наследия в реестр; - документы, обосновывающие изменение категории историко-культурного значения объекта культурного наследия; - документы, обосновывающие исключение объектов культурного наследия из реестра; - проектная документация на проведение работ по сохранению объектов культурного наследия; - проекты зон охраны объекта культурного наследия; - документация, обосновывающая границы защитной зоны объекта культурного наследия.

2) Поддубная Нина Георгиевна, эксперт по проведению государственной историко-культурной экспертизы

ФИО	Поддубная Нина Георгиевна
Образование	Высшее - архитектурный факультет Ленинградского инженерно-строительного института (СПбГАСУ)
Специальность	архитектор
Ученая степень (звание) (при наличии)	-
Стаж работы	39 лет
Место работы и должность	ООО «Союз Экспертов Северо-Запада»; должность – эксперт по проведению государственной историко-культурной экспертизы
Реквизиты решения уполномоченного органа по аттестации экспертов на проведение экспертизы с указанием объектов экспертизы)	<p>Приказ об аттестации Минкультуры России от 27.12.2023 № 3534.</p> <p>Профиль экспертной деятельности (объекты экспертизы) в соответствии с приказом Минкультуры России от 27.12.2023 № 3534:</p> <ul style="list-style-type: none"> - выявленные объекты культурного наследия в целях обоснования целесообразности включения данных объектов в реестр; - документы, обосновывающие включение объектов культурного наследия в реестр; - проекты зон охраны объекта культурного наследия; - проектная документация на проведение работ по сохранению объекта культурного наследия; - документация или разделы документации, обосновывающие меры по обеспечению сохранности объекта культурного наследия, включенного в реестр, выявленного объекта культурного наследия либо объекта, обладающего признаками объекта культурного наследия, при проведении земляных, мелиоративных, хозяйственных работ, указанных в статье 30 Федерального закона 73-ФЗ работ по использованию лесов и иных работ в границах территории объекта культурного наследия либо на земельном участке, непосредственно связанном с земельным участком в границах территории объекта культурного наследия.

3) Филипович Максим Иванович, эксперт по проведению государственной историко-культурной экспертизы

ФИО	Филипович Максим Иванович
Образование	Высшее - СПбГАСУ
Специальность	инженер-реставратор
Ученая степень (звание) (при наличии)	-
Стаж работы	23 года
Место работы и должность	ООО «Союз Экспертов Северо-Запада»; должность – эксперт по проведению государственной историко-культурной экспертизы
Реквизиты решения уполномоченного органа по аттестации экспертов на проведение экспертизы с указанием объектов экспертизы)	<p>Приказ об аттестации Минкультуры России от 27.10.2022 № 2081.</p> <p>Профиль экспертной деятельности (объекты экспертизы) в соответствии с приказом Минкультуры России от 27.10.2022 № 2081:</p> <ul style="list-style-type: none"> - документы, обосновывающие исключение объектов культурного наследия из реестра. <p>Приказ об аттестации Минкультуры России от 13.01.2023 № 65.</p> <p>Профиль экспертной деятельности (объекты экспертизы) в соответствии с приказом Минкультуры России от 13.01.2023 № 65:</p> <ul style="list-style-type: none"> - выявленные объекты культурного наследия в целях обоснования целесообразности включения данных объектов в реестр; - документы, обосновывающие включение объектов культурного наследия в реестр; - документация или разделы документации, обосновывающие меры по обеспечению сохранности объекта культурного наследия, включенного в реестр, выявленного объекта культурного наследия либо объекта, обладающего признаками объекта культурного наследия, при проведении земляных, мелиоративных, хозяйственных работ, указанных в статье 30 Федерального закона от 25.06.2002 № 73-ФЗ «Об объектах культурного наследия (памятниках истории и культуры) народов Российской Федерации» работ по использованию лесов и иных работ в границах территории объекта культурного наследия либо на земельном участке,

	<p>непосредственно связанном с земельным участком в границах территории объекта культурного наследия;</p> <ul style="list-style-type: none">- проектная документация на проведение работ по сохранению объекта культурного наследия. <p>Приказ об аттестации Минкультуры России от 22.01.2026 № 78.</p> <p>Профиль экспертной деятельности (объекты экспертизы) в соответствии с приказом об аттестации Министерства культуры РФ от 22.01.2026 № 78:</p> <ul style="list-style-type: none">- выявленные объекты культурного наследия в целях обоснования целесообразности включения данных объектов в реестр;- документы, обосновывающие включение объектов культурного наследия в реестр;- документы, обосновывающие исключение объектов культурного наследия из реестра;- документы, обосновывающие изменение категории историко-культурного значения объекта культурного наследия, границ территории объекта культурного наследия;- проектная документация на проведение работ по сохранению объектов культурного наследия;- разделы об обеспечении сохранности объекта культурного наследия, включенного в реестр, выявленного объекта культурного наследия, входящие в состав проектной или иной документации, проекты обеспечения сохранности указанных объектов при проведении земляных, строительных, мелиоративных, хозяйственных работ, указанных в статье 30 Федерального закона от 25.06.2002 № 73-ФЗ «Об объектах культурного наследия (памятниках истории и культуры) народов Российской Федерации» работ по использованию лесов и иных работ, включающие оценку воздействия таких работ на указанные объекты и содержащие меры по обеспечению сохранности указанных объектов при проведении таких работ в границах территорий указанных объектов либо на земельном участке, непосредственно связанном с земельным участком в границах территорий указанных объектов;
--	--

	<ul style="list-style-type: none"> - документация, обосновывающая установление требований к осуществлению деятельности в границах территории достопримечательного места, ограничений использования лесов и требований к градостроительному регламенту в границах территории достопримечательного места; - документация, обосновывающая уточнение сведений об объекте культурного наследия, включенном в реестр, о выявленном объекте культурного наследия; - документация, обосновывающая определение категории историко-культурного значения объекта культурного наследия.
--	--

4.3. Сведения об эксперте, проводящем настоящую экспертизу:

ФИО	Филипович Максим Иванович
Образование	Высшее - СПбГАСУ
Специальность	инженер-реставратор
Ученая степень (звание) (при наличии)	-
Стаж работы	23 года
Место работы и должность	ООО «Союз Экспертов Северо-Запада»; должность – эксперт по проведению государственной историко-культурной экспертизы
Реквизиты решения уполномоченного органа по аттестации экспертов на проведение экспертизы с указанием объектов экспертизы)	<p>Приказ об аттестации Минкультуры России от 27.10.2022 № 2081.</p> <p>Профиль экспертной деятельности (объекты экспертизы) в соответствии с приказом Минкультуры России от 27.10.2022 № 2081:</p> <ul style="list-style-type: none"> - документы, обосновывающие исключение объектов культурного наследия из реестра. <p>Приказ об аттестации Минкультуры России от 13.01.2023 № 65.</p> <p>Профиль экспертной деятельности (объекты экспертизы) в соответствии с приказом Минкультуры России от 13.01.2023 № 65:</p> <ul style="list-style-type: none"> - выявленные объекты культурного наследия в целях обоснования целесообразности включения данных объектов в реестр; - документы, обосновывающие включение объектов культурного наследия в реестр;

	<ul style="list-style-type: none">- документация или разделы документации, обосновывающие меры по обеспечению сохранности объекта культурного наследия, включенного в реестр, выявленного объекта культурного наследия либо объекта, обладающего признаками объекта культурного наследия, при проведении земляных, мелиоративных, хозяйственных работ, указанных в статье 30 Федерального закона от 25.06.2002 № 73-ФЗ «Об объектах культурного наследия (памятниках истории и культуры) народов Российской Федерации» работ по использованию лесов и иных работ в границах территории объекта культурного наследия либо на земельном участке, непосредственно связанном с земельным участком в границах территории объекта культурного наследия;- проектная документация на проведение работ по сохранению объекта культурного наследия. <p>Приказ об аттестации Минкультуры России от 22.01.2026 № 78.</p> <p>Профиль экспертной деятельности (объекты экспертизы) в соответствии с приказом об аттестации Министерства культуры РФ от 22.01.2026 № 78:</p> <ul style="list-style-type: none">- выявленные объекты культурного наследия в целях обоснования целесообразности включения данных объектов в реестр;- документы, обосновывающие включение объектов культурного наследия в реестр;- документы, обосновывающие исключение объектов культурного наследия из реестра;- документы, обосновывающие изменение категории историко-культурного значения объекта культурного наследия, границ территории объекта культурного наследия;- проектная документация на проведение работ по сохранению объектов культурного наследия;- разделы об обеспечении сохранности объекта культурного наследия, включенного в реестр, выявленного объекта культурного наследия, входящие в состав проектной или иной документации, проекты обеспечения сохранности
--	--

	<p>указанных объектов при проведении земляных, строительных, мелиоративных, хозяйственных работ, указанных в статье 30 Федерального закона от 25.06.2002 № 73-ФЗ «Об объектах культурного наследия (памятниках истории и культуры) народов Российской Федерации» работ по использованию лесов и иных работ, включающие оценку воздействия таких работ на указанные объекты и содержащие меры по обеспечению сохранности указанных объектов при проведении таких работ в границах территорий указанных объектов либо на земельном участке, непосредственно связанном с земельным участком в границах территорий указанных объектов;</p> <ul style="list-style-type: none"> - документация, обосновывающая установление требований к осуществлению деятельности в границах территории достопримечательного места, ограничений использования лесов и требований к градостроительному регламенту в границах территории достопримечательного места; - документация, обосновывающая уточнение сведений об объекте культурного наследия, включенном в реестр, о выявленном объекте культурного наследия; - документация, обосновывающая определение категории историко-культурного значения объекта культурного наследия.
--	---

5. Информация о том, что в соответствии с законодательством Российской Федерации эксперт (эксперты) несет ответственность за достоверность сведений, изложенных в заключении:

Настоящая государственная историко-культурная экспертиза проведена в соответствии со статьями 28, 29, 30, 31, 32 Федерального закона от 25.06.2002 № 73-ФЗ «Об объектах культурного наследия (памятниках истории и культуры) народов Российской Федерации» и требованиями постановления Правительства Российской Федерации от 25.04.2024 № 530 «Об утверждении Положения о государственной историко-культурной экспертизе».

В соответствии с законодательством Российской Федерации эксперты несут ответственность за достоверность сведений, изложенных в заключении.

Государственный эксперт

Филипович М.И.

(подписано усиленной электронной
подписью)

6. Цели и объекты экспертизы:

6.1. Цели экспертизы:

Обоснование включения выявленного объекта культурного наследия «Усадьба Клодницких» по адресу: Ленинградская область, Гатчинский район, г. Гатчина, ул. Достоевского 20/14 в единый государственный реестр объектов культурного наследия (памятников истории и культуры) народов Российской Федерации.

Определение категории историко-культурного значения объекта культурного наследия.

6.2. Объекты экспертизы:

Выявленный объект культурного наследия «Усадьба Клодницких» по адресу: Ленинградская область, Гатчинский район, г. Гатчина, ул. Достоевского 20/14 в целях обоснования включения данного объекта в единый государственный реестр объектов культурного наследия (памятников истории и культуры) народов Российской Федерации.

Документы, обосновывающие включение выявленного объекта культурного наследия в единый государственный реестр объектов культурного наследия (памятников истории и культуры) народов Российской Федерации.

7. Перечень документов, представленных заказчиком или полученных экспертом самостоятельно:

7.1. Перечень документов, представленных заказчиком:

- копия приказа Комитета по сохранению культурного наследия Ленинградской области от 08.08.2023 №01-01/23-185 «О включении в Перечень выявленных объектов культурного наследия, расположенных на территории Ленинградской области, объекта, обладающего признаками объекта культурного наследия, “Усадьба Клодницких», расположенного по адресу: Ленинградская область, Гатчинский район, г. Гатчина, ул. Достоевского 20/14» (приложение № 1).

7.2. Перечень документов, полученных экспертом самостоятельно:

В соответствии с государственным контрактом, сбор иных документов (сведений), указанных в пункте 15 Положения о государственной историко-культурной экспертизе, утвержденного постановлением Правительства Российской Федерации от 25.04.2024 № 530, осуществляется экспертом самостоятельно, перечень документов приведен в пункте 11.1. Перечень документов и материалов, полученных и собранных при проведении экспертизы.

8. Сведения об обстоятельствах, повлиявших на процесс проведения и результаты экспертизы:

Сведения об обстоятельствах, повлиявших на процесс проведения и результаты экспертизы, отсутствуют.

9. Сведения о проведенных исследованиях с указанием примененных методов, объема и характера выполненных работ и их результатов:

Настоящая экспертиза проведена в соответствии с Федеральным законом от 25.06.2002 № 73-ФЗ «Об объектах культурного наследия (памятниках истории и культуры) народов Российской Федерации», постановлением Правительства Российской Федерации от 25.04.2024 № 530 «Об утверждении Положения о государственной историко-культурной экспертизе», законом Ленинградской области от 25.12.2015 № 140-ОЗ «О государственной охране, сохранении, использовании и популяризации объектов культурного наследия (памятников истории и культуры) народов Российской Федерации, расположенных на территории Ленинградской области».

В рамках настоящей экспертизы экспертом были проведены следующие исследования:

- историко-архивные и библиографические исследования в полном объеме, необходимом для принятия аттестованным экспертом соответствующих решений, с целью выявления материалов, содержащих сведения по истории застройки участка, включая перестройки, утраты, реконструкции, проведение ремонтно-реставрационных работ. В рамках архивно-библиографических исследований были изучены архивные дела в Центральном государственном архиве Санкт-Петербурга (ЦГА СПб), Российском государственном историческом архиве (РГИА), а также текстовые, иллюстративные и картографические материалы, находящиеся в открытом доступе. В ходе проведения архивно-библиографического исследования были выявлены материалы, относящиеся к объекту экспертизы, в том числе иконографические материалы. По результатам архивно-библиографических исследований были составлены исторические сведения (время возникновения, даты основных изменений объекта), (п. 10.4. Акта) и отдельные альбомы исторической справки, иконографии и историко-культурный опорный план.

- визуальное обследование объекта экспертизы с проведением натурной фотофиксации современного состояния объекта (фотофиксация выполнена аттестованным экспертом М.И. Филиповичем 05.09.2025) (Приложение № 3). Визуальное обследование проводилось в целях установления особенностей архитектурного облика объекта культурного наследия, конструктивного и технического состояния памятника, в объеме, необходимом для принятия соответствующих решений.

При проведении государственной историко-культурной экспертизы эксперт соблюдал принципы проведения экспертизы, установленные статьей 29 Федерального закона от 25.06.2002 № 73-ФЗ «Об объектах культурного наследия (памятниках истории и культуры) народов Российской Федерации», обеспечивал

объективность, всесторонность и полноту проводимых исследований, а также достоверность и обоснованность своих выводов, самостоятельно оценивал результаты исследований, ответственно и точно формулировал выводы в пределах своей компетенции.

Исследования проводились на основе принципов научной обоснованности, объективности и законности, презумпции сохранности объекта культурного наследия, соблюдения требований безопасности в отношении объекта культурного наследия, достоверности и полноты информации.

Указанные исследования проведены с применением методов архитектурного и семантического анализа, сопоставления натуральных исследований и материалов историко-архивных исследований, в объеме, достаточном для обоснования вывода экспертизы. Результаты исследований, проведенных в рамках экспертизы, были оформлены в виде настоящего акта.

10. Факты и сведения, выявленные и установленные в результате проведенных исследований:

10.1. Перечень вопросов, по которым необходимо получение заключения государственной историко-культурной экспертизы

- сведения о наименовании объекта;
- сведения о времени возникновения или дате создания объекта, датах основных изменений (перестроек) данного объекта и (или) датах связанных с ним исторических событий;
- сведения о местонахождении объекта (адрес объекта или, при его отсутствии, описание местоположения объекта);
- сведения о категории историко-культурного значения объекта;
- сведения о виде объекта;
- описание особенностей объекта, являющихся основаниями для включения его в Реестр и подлежащих обязательному сохранению – предмет охраны объекта культурного наследия;
- сведения о границах территории объекта культурного наследия, включая графическое описание местоположения этих границ, перечень координат характерных точек этих границ в системе координат, установленной для ведения государственного кадастра объектов недвижимости;
- фотографическое (иное графическое) изображение объекта на момент заключения договора на проведение экспертизы (с прилагаемой схемой фотофиксации).

10.2. Учетные сведения:

Объект настоящей государственной историко-культурной экспертизы «Усадьба Клодницких» по адресу: Ленинградская область, Гатчинский район, г. Гатчина, ул. Достоевского 20/14 включен в Перечень выявленных объектов культурного наследия, расположенных на территории Ленинградской области, на

основании приказа Комитета по культуре Ленинградской области от 08.08.2023 №01-01/23-185 «О включении в Перечень выявленных объектов культурного наследия, расположенных на территории Ленинградской области, объекта, обладающего признаками объекта культурного наследия, “Усадьба Клодницких», расположенного по адресу: Ленинградская область, Гатчинский район, г. Гатчина, ул. Достоевского 20/14» (Приложение № 1).

Предмет охраны выявленного объекта культурного наследия «Усадьба Клодницких» и план границ не разработаны.

Согласно Федеральной информационной адресной системе в соответствии с муниципальным делением: Ленинградская область, Гатчинский муниципальный округ, город Гатчина, улица Достоевского, дом 20/14 (Приложение № 2).

Технический паспорт на жилой дом по адресу: Ленинградская область, г. Гатчина, ул. Достоевского, дом №20/14 составлен по состоянию на 2010 год (Приложение № 2).

В соответствии с Единым государственным реестром недвижимости выявленный объект культурного наследия «Усадьба Клодницких» поставлен на кадастровый учет как жилое здание с кадастровым номером 47:25:0102024:55, местоположение: Ленинградская область, Гатчинский муниципальный район, Гатчинское городское поселение, город Гатчина, улица Достоевского, дом № 20/14. Здание расположено на земельном участке с кадастровым номером 47:25:0102024:23.

10.3. Собственник или пользователь объекта:

Согласно выпискам из Единого государственного реестра недвижимости от 16.09.2025г. № КУВИ-001/2025-175510752 и от 22.09.2025г. № КУВИ-001/2025-178436319 здание и земельный участок находятся в собственности физических лиц и Муниципального образования "Гатчинский муниципальный округ" Ленинградской области. (Приложение № 2)

10.4. Краткие исторические сведения (время возникновения, даты основных изменений объекта):

Выявленный объект культурного наследия «Усадьба Клодницких», расположен по адресу: Ленинградская область, Гатчинский район, г. Гатчина, ул. Достоевского 20/14.

Улица Достоевского – улица в Гатчине, проходящая от Красной улицы до улицы Чехова.

Улица существовала, по крайней мере, с середины 1790-х годов. Название её несколько раз менялось.¹

¹ Кислов В. Елизаветинская (Достоевского) улица [Электронный ресурс] URL: <https://kraeved-gatchina.de/ocherki/ulicy-staroy-gatchiny/elizavetinskaya-ulica/>

Первоначально носила название Фабричный переулок, по располагавшемуся на пересечении современных улиц Красной и Достоевского, зданию Суконной фабрики.² Переулок тянулся от Большого проспекта и примерно до района нынешней улицы Урицкого.³

В 1820-х годах, когда на Госпитальной (Красной) улице появилось здание Полиции, Фабричный переулок получил имя Полицейского переулочка, но вплоть до конца 1870-х годов переулок, даже в официальных документах, именовался по-прежнему Фабричным.⁴

После открытия движения по Петербурго-Варшавской железной дороге от Санкт-Петербурга до Гатчины 31 октября (12 ноября) 1853 года⁵, в 1860-х годах началась интенсивная застройка района, прилегающего к Варшавской железной дороге, и переулок продолжился до этой дороги. В 1872 году часть Полицейского переулочка от Госпитальной улицы до Варшавской железной дороги стала именоваться Елизаветинской улицей.⁶

В 1920 году, в советской Гатчине, улицу уже называли Достоевской.⁷

В настоящее время на улице сохранились всего три дома дореволюционной постройки: Суконная фабрика, Покровский собор и усадьба Клодницких.

Улица Володарского – улица в Гатчине, которая проходит от улицы 7-й армии до улицы Карла Маркса.

С 1872 по 1918 годы улица Володарского называлась Александровской.

Улица Урицкого – улица в Гатчине, которая проходит от от улицы 7-й армии до улицы Леонова параллельно улице Володарского. Историческое название – Николаевская.

Николаевская начиналась от Ксениинской (Леонова), пересекала Елизаветинскую (Достоевского), Соборную, Константиновскую (Радищева) и упиралась в Ингербургскую (7-й Армии) улицу. Сформировалась улица в конце 1870-х, когда на участках города, расположенных за Старым кладбищем, началось интенсивное строительство обывательских домов. Улица прошла

² Здание суконной фабрики (Гатчина) [Электронный ресурс] URL: [https://ru.wikipedia.org/wiki/%D0%97%D0%B4%D0%B0%D0%BD%D0%B8%D0%B5_%D1%81%D1%83%D0%BA%D0%BE%D0%BD%D0%BD%D0%BE%D0%B9_%D1%84%D0%B0%D0%B1%D1%80%D0%B8%D0%BA%D0%B8_\(%D0%93%D0%B0%D1%82%D1%87%D0%B8%D0%BD%D0%B0\)?ysclid=mp40f63sjw709519298](https://ru.wikipedia.org/wiki/%D0%97%D0%B4%D0%B0%D0%BD%D0%B8%D0%B5_%D1%81%D1%83%D0%BA%D0%BE%D0%BD%D0%BD%D0%BE%D0%B9_%D1%84%D0%B0%D0%B1%D1%80%D0%B8%D0%BA%D0%B8_(%D0%93%D0%B0%D1%82%D1%87%D0%B8%D0%BD%D0%B0)?ysclid=mp40f63sjw709519298)

³ Кислов В. Елизаветинская (Достоевского) улица [Электронный ресурс] URL: <https://kraeved-gatchina.de/ocherki/ulicy-staroy-gatchiny/elizavetinskaya-ulica/>

⁴ Кислов В. Елизаветинская (Достоевского) улица [Электронный ресурс] URL: <https://kraeved-gatchina.de/ocherki/ulicy-staroy-gatchiny/elizavetinskaya-ulica/>

⁵ Газета «Северная Пчела» № 245 от 2 ноября 1853 г.

⁶ Кислов В. Елизаветинская (Достоевского) улица [Электронный ресурс] URL: <https://kraeved-gatchina.de/ocherki/ulicy-staroy-gatchiny/elizavetinskaya-ulica/>

⁷ Кислов В. Елизаветинская (Достоевского) улица [Электронный ресурс] URL: <https://kraeved-gatchina.de/ocherki/ulicy-staroy-gatchiny/elizavetinskaya-ulica/>

между Багговутовской (К. Маркса) и Александровской (Володарского) улицами, параллельно им. В 1883 году по Высочайшему повелению новая улица получила название Николаевской. В 1922 году она стала называться улицей Урицкого.⁸

Предположительное время появления усадьбы - 1870-е годы.⁹

В 1882 году рассматриваемый участок с деревянным домом принадлежал инженеру генерал-майору Андрею Ивановичу Васильеву.¹⁰ Помимо главного усадебного дома на участке располагался пруд и флигель вдоль западной границы участка. Усадебный дом был практически квадратным в плане.

В 1887 году участок, простирающийся вдоль Елизаветинской улицы от Николаевской до Александровской и принадлежащий генерал-лейтенанту Андрею Ивановичу Васильеву, приобрела за 3500 рублей жена Ивана Клементьевича Клодницкого, Надежда Аристарховна, урождённая Аскоченская. На углах участка стояло два дома: один, под № 20/11, на углу Николаевской; второй, под № 22 (сохранившийся до наших дней дом Клодницких), на углу Александровской.¹¹

В том же году был утверждён проект по реконструкции и перепланировке дома, украшенного резным орнаментом. С одной его стороны появилась кухня с прихожей, с другой — комната с верандой.¹²

Перестройка дома была осуществлена по проекту известного инженера, в то время подполковника, Ивана Клементьевича Клодницкого (1844-1898 гг.).¹³

Имя И.К. Клодницкого хорошо известно в художественных кругах, несмотря на то, что творений его сохранилось немного.

Иван Клодницкий родился в 1844 году 24 июня в семье Городецкого Благочинного Клементия и его жены Устиньи (в девичестве Елистеевой из Заблоцких). В сентябре 1854 году стал воспитанником Полоцкого кадетского корпуса.¹⁴

В августе 1863 года переведен во 2-е военное Константиновское училище

⁸ Кислов В. Улица Николаевская (Урицкого) [Электронный ресурс] URL: <https://kraeved-gatchina.de/ocherki/ulicy-staroy-gatchiny/nikolaevskaya-ulica/>

⁹ Под угрозой: усадьба Клодницкого в Гатчине [Электронный ресурс] URL: <https://arch-heritage.livejournal.com/504915.html>

¹⁰ РГИА, Ф. 491 Оп. 4 Д. 1191. Гатчинское дворцовое управление. Об участке земли в городе Гатчина на углу Елизаветинской и Александровской улиц, принадлежащем Петербургскому купцу Н.Н. Семенову. 1887-1912 гг. Л. 7

¹¹ Кислов В. Улица Николаевская (Урицкого) ДОМА № 1 - 11/20 [Электронный ресурс] URL: <https://kraeved-gatchina.de/ocherki/ulicy-staroy-gatchiny/nikolaevskaya-1-11-20/>

¹² РГИА, Ф. 491 Оп. 4 Д. 1191. Гатчинское дворцовое управление. Об участке земли в городе Гатчина на углу Елизаветинской и Александровской улиц, принадлежащем Петербургскому купцу Н.Н. Семенову. 1887-1912 гг. Л. 22

¹³ Березнякова Л. «Невское время»: Час огненного тигра. Балтийское информационное агентство (3 июля 2008)

¹⁴ Митенёв А. Гатчинский зодчий с польскими корнями [Электронный ресурс] URL: <http://gatchina.org/local/53/>

юнкером. В 1864 г. – портупей-юнкер.¹⁵

Переведён в октябре 1865 году в другое, Николаевское Инженерное, окончив которое в 1866 году, произведён в подпоручики с назначением в 6-й Понтонный полубатальон. В училище учился рисованию, черчению, архитектуре и фортификации.¹⁶

Прослужив два года, Клодницкий успешно сдал вступительные экзамены и был зачислен в Николаевскую Инженерную Академию. Поручик в 1869 году, в 1870-м «за отличные успехи в науках произведен в Штабс-капитаны».¹⁷

После Академии Военный Инженер Клодницкий направлен в СПб Крепостное Инженерное Управление и в марте 1872 года переведен в Царскосельскую Инженерную Дистанцию, в ведении которой находились и военные объекты Гатчины.¹⁸

У Клодницких в 1876 и 1877 годах родились дочери Пелагея и Надежда. Затем, в 1884 году родился сын Иван.

В Царском Селе служба Ивана Клементьевича продлится 18 лет. Она включала работу по перестройке Ингербургского городка для размещения 23-й артиллерийской бригады. Помимо казарм, которые получили название «красных», были построены конюшни, оружейный сарай и кухня для двух батарей. Этот комплекс был построен к 1891 году.¹⁹

В 1893 году по его проекту возводилась церковь во имя Преподобного Сергия Радонежского 23-й Артиллерийской бригады, размещавшейся в «Красных казармах».

Также Клодницкий руководил строительством караульных домиков, спроектированных Л.Ф. Шперером²⁰ и возведённых из красного кирпича, которые находятся на границах бывшего Императорского парка и уцелели до настоящего времени.²¹

В 1881 году Клодницкий разработал проект строительства усадьбы для своей тётки П. И. Аскоченской. Дом с флигелем и службами предполагалось

¹⁵ Митенёв А. Гатчинский зодчий с польскими корнями [Электронный ресурс] URL: <http://gatchina.org/local/53/>

¹⁶ Клодницкий, Иван Клементьевич [Электронный ресурс] URL: https://ru.wikipedia.org/wiki/%D0%9A%D0%BB%D0%BE%D0%B4%D0%BD%D0%B8%D1%86%D0%BA%D0%B8%D0%B9_%D0%98%D0%B2%D0%B0%D0%BD_%D0%9A%D0%BB%D0%B5%D0%BC%D0%B5%D0%BD%D1%82%D1%8C%D0%B5%D0%B2%D0%B8%D1%87

¹⁷ Митенёв А. Гатчинский зодчий с польскими корнями [Электронный ресурс] URL: <http://gatchina.org/local/53/>

¹⁸ Митенёв А. Гатчинский зодчий с польскими корнями [Электронный ресурс] URL: <http://gatchina.org/local/53/>

¹⁹ Клодницкий, Иван Клементьевич [Электронный ресурс] URL: https://ru.wikipedia.org/wiki/%D0%9A%D0%BB%D0%BE%D0%B4%D0%BD%D0%B8%D1%86%D0%BA%D0%B8%D0%B9_%D0%98%D0%B2%D0%B0%D0%BD_%D0%9A%D0%BB%D0%B5%D0%BC%D0%B5%D0%BD%D1%82%D1%8C%D0%B5%D0%B2%D0%B8%D1%87

²⁰ Родионова Т. Ф. Строительство в Гатчине в конце XIX века // Гатчина: Страницы истории. — С. 100—101

²¹ Бурлаков А. Усадьба Клодницких [Электронный ресурс] URL: https://vk.com/wall-119621_1004364?ysclid=mp2ljwgrw387882101

построить на углу Малогатчинской и Багговутовской улиц (ныне угол ул. К. Маркса и Соборной). Однако данный проект реализован не был.²²

К 1890 году Клодницкий уже полковник и помощник Начальника Царскосельской Инженерной Дистанции.²³

В 1891 году Клодницкий назначен начальником Нарвской Инженерной Дистанции. В короткий период службы Клодницкого в Нарве он и нарвский архитектор Александр Новицкий возвели в северной части Старого города церковь во имя Равноапостольного князя Владимира. Заложена 16 июля 1889 года, торжественно освящена 29 июля 1890 года. Храм представлял собой небольшое одноэтажное здание с отдельно стоящей колокольней.²⁴

В конце службы он имел чин генерал-майора.²⁵ Высочайшее разрешение на производство в Генерал-майоры получено 30 мая 1898 года.²⁶

Клодницкий Иван Клементьевич умер 16 сентября 1898 года в Киеве.

Кавалер орденов: Св. Владимира 4 ст., Св. Анны 2 и 3 ст. и Св. Станислава 2 и 3 ст.; имел медали в память царствования Императора Александра III и в память царствования Императора Николая I.²⁷

Рассматриваемое здание построено в стиле эклектика. Окна, двери, веранда и балкон украшены резными наличниками. На крыше мезонина и над крыльцом находились резные украшения.²⁸

На самом же участке, разбитом в английском стиле, был высажен фруктовый сад, устроены цветники, посажены кусты сирени и жасмина, выкопан пруд, у которого на искусственно созданной горке была возведена стеклянная беседка²⁹.

В 1896 году с задней стороны была пристроена ванная комната³⁰ и тамбур при входе в дворницкую³¹.

В результате дом стал иметь сложную композицию, которая сильно

²² Якимова Н. Усадьба Клодницких. Исторический журнал «Гатчина сквозь столетия»

²³ Митенёв А. Гатчинский зодчий с польскими корнями [Электронный ресурс] URL: <http://gatchina.org/local/53/>

²⁴ Митенёв А. Гатчинский зодчий с польскими корнями [Электронный ресурс] URL: <http://gatchina.org/local/53/>

²⁵ Бурлаков А. Усадьба Клодницких [Электронный ресурс] URL: https://vk.com/wall-119621_1004364?ysclid=mp2ljwgjrw387882101

²⁶ Митенёв А. Гатчинский зодчий с польскими корнями [Электронный ресурс] URL: <http://gatchina.org/local/53/>

²⁷ Митенёв А. Гатчинский зодчий с польскими корнями [Электронный ресурс] URL: <http://gatchina.org/local/53/>

²⁸ Родионова Т. Ф. Строительство в Гатчине в конце XIX века // Гатчина: Страницы истории. — С. 100-101

²⁹ РГИА, Ф. 491 Оп. 4 Д. 1191. Гатчинское дворцовое управление. Об участке земли в городе Гатчина на углу Елизаветинской и Александровской улиц, принадлежащем Петербургскому купцу Н.Н. Семенову. 1887-1912 гг. Л. 60

³⁰ Бурлаков А. Усадьба Клодницких [Электронный ресурс] URL: https://vk.com/wall-119621_1004364?ysclid=mp2ljwgjrw387882101

³¹ Под угрозой: усадьба Клодницкого в Гатчине [Электронный ресурс] URL: <https://arch-heritage.livejournal.com/504915.html>

отличает его от других усадеб того времени.³²

Также на участке был выстроен ледник³³, сохранившийся до настоящего времени.

Иван Клементьевич поддерживал дружеские отношения с художником Иваном Шишкиным, который, отдыхая летом в Сиверской, заезжал к нему в Гатчину. В доме имелось несколько картин этого живописца. Здесь мог бывать писатель Александр Иванович Куприн, живший рядом на Елизаветинской улице (ныне — улица Достоевского).³⁴

В 1897 году вся усадьба Клодницких была ими продана петербургскому купцу Павлу Михайловичу Пожарскому за 16000 рублей, а семья Ивана Клодницкого покинула Гатчину. После года владения усадьбой Пожарский, в свою очередь, продал её купцу Николаю Николаевичу Семёнову.³⁵

По проекту 1907 г. в мезонине была устроена дополнительная кухня, при этом была изменена форма кровли³⁶.

В 1914 году владелицей дома № 11/20, стоящего на углу Николаевской и Елизаветинской улиц, была уже Ульяна Тимофеевна Соколова, содержательница аптеки в Петербурге.³⁷

Советский период усадьба пережила без существенных изменений, только в 1990-е годы была утрачена беседка.³⁸

В начале 1990-х годов небольшая часть помещений дома была передана на баланс городского отдела культуры. Президиум Совета Гатчинского городского отделения ВООПИиК принял решение с 1 января 1991 года начать работу по сбору средств в фонд реставрации усадьбы. Однако работы по реставрации памятника так и не были осуществлены.³⁹

Отдел культуры (председатель А.М. Качалова) пытался спасти усадьбу. Руководитель «Культурно-исторического архива г. Гатчины» В.А. Мачульский провёл большую работу по благоустройству территории, организовал художественную выставку, привлёк внимание общественности к судьбе этого дома. Были намечены перспективные планы дальнейшего развития этого места,

³² Под угрозой: усадьба Клодницкого в Гатчине [Электронный ресурс] URL: <https://arch-heritage.livejournal.com/504915.html>

³³ РГИА, Ф. 491 Оп. 4 Д. 1191. Гатчинское дворцовое управление. Об участке земли в городе Гатчина на углу Елизаветинской и Александровской улиц, принадлежащем Петербургскому купцу Н.Н. Семенову. 1887-1912 гг. Л. 49

³⁴ Бурлаков А. Усадьба Клодницких [Электронный ресурс] URL: https://vk.com/wall-119621_1004364?ysclid=mp2ljwgrw387882101

³⁵ Кислов В. Улица Николаевская (Урицкого) ДОМА № 1 - 11/20 [Электронный ресурс] URL: <https://kraeved-gatchina.de/ocherki/ulicy-staroy-gatchiny/nikolaevskaya-1-11-20/>

³⁶ Якимова Н. Усадьба Клодницких. Исторический журнал «Гатчина сквозь столетия»

³⁷ Кислов В. Улица Николаевская (Урицкого) ДОМА № 1 - 11/20 [Электронный ресурс] URL: <https://kraeved-gatchina.de/ocherki/ulicy-staroy-gatchiny/nikolaevskaya-1-11-20/>

³⁸ Под угрозой: усадьба Клодницкого в Гатчине [Электронный ресурс] URL: <https://arch-heritage.livejournal.com/504915.html>

³⁹ Бурлаков А. Усадьба Клодницких [Электронный ресурс] URL: https://vk.com/wall-119621_1004364?ysclid=mp2ljwgrw387882101

но в самом конце девяностых годов все работы приостановились.⁴⁰

В начале 2000-х в здании усадьбы предполагалось создание музея-усадьбы Клодницкого, экспозиция которой должна была быть посвящена строительным материалам.⁴¹

В 2008 году здание пострадало от пожара.⁴²

В настоящее время в здании располагаются несколько квартир.

10.5. Описание объекта культурного наследия, современное состояние:

Выявленный объект культурного наследия «Усадьба Клодницких», расположен по адресу: Ленинградская область, Гатчинский район, г. Гатчина, ул. Достоевского 20/14 в квартале, ограниченном улицами Достоевского, Володарского, Урицкого и Соборной.

Объект представляет собой одноэтажное с мезонином сложное в плане здание.

Стены здания выполнены из бревен, фундамент каменный ленточный. Перегородки в здании деревянные. Перекрытия деревянные. Кровля здания имеет сложную конфигурацию, покрыта железом.

Архитектурно-художественное решение фасадов выполнено в стиле эклектика. Наружные стены обшиты деревянной доской. Цоколь выполнен из известняка. Фасады декорированы резными деревянными элементами, включая резные пояса, полуколонны и другие.

Оконные проемы прямоугольные, оконные заполнения деревянные белого и серого цветов. Оконные проемы оформлены резными наличниками и деревянными ставнями.

Дверные проемы прямоугольные. Дверные заполнения одностворчатые и полуторостворчатые. К дверным проемам ведут крыльца с деревянными ступенями. Ограждение крыльца в восточной части дома выполнено в виде резных деревянных балясин с профилированным поручнем. Козырек крыльца в западной части опирается на резные столбы.

В уровне мезонина располагался балкон, от которого в настоящее время сохранились металлические кронштейны.

Свесы крыши деревянные, оформлены резьбой.

В саду произрастают плодовые и декоративные деревья и кустарники. Историческая дорожно-тропиночная сеть не сохранилась. Рядом с домом сохранился ледник. Вход в него оформлен кирпичной перемычкой и облицован известняком, боковые фасады покрыты дерном. Пруд в настоящее время

⁴⁰ Бурлаков А. Усадьба Клодницких [Электронный ресурс] URL: https://vk.com/wall-119621_1004364?ysclid=mp2ljwgiw387882101

⁴¹ Под угрозой: усадьба Клодницкого в Гатчине [Электронный ресурс] URL: <https://arch-heritage.livejournal.com/504915.html>

⁴² Под угрозой: усадьба Клодницкого в Гатчине [Электронный ресурс] URL: <https://arch-heritage.livejournal.com/504915.html>

овальной формы.

Результаты фотофиксации объекта культурного наследия представлены в Приложении № 3 к настоящему Акту.

10.6. Сведения о времени возникновения или дате создания объекта, датах основных изменений (перестроек) данного объекта и (или) датах связанных с ним исторических событий:

1870-е гг. – строительство усадебного дома.

1882 год – владельцем усадьбы являлся Андрей Иванович Васильев.

1887 год – приобретение дома с участком Надеждой Аристарховной Клодницкой. Перестройка дома по проекту Ивана Клементьевича Клодницкого.

1896 год – пристройка служебных помещений с задней стороны дома. Строительство ледника на участке.

1897 год – продажа усадьбы Павлу Михайловичу Пожарскому.

1898 год – продажа усадьбы Николаю Николаевичу Семенову.

1907 год – перестройка мезонина.

1914 год – владелицей участка являлась Ульяна Тимофеевна Соколова.

XX век – текущие ремонты здания, строительство на участке гаража.

2008 год – в здании усадьбы произошел пожар.

В настоящее время в здании располагаются частные квартиры.

11. Перечень документов и материалов, полученных и собранных при проведении экспертизы, а также использованной для нее специальной, технической и справочной литературы:

11.1. Перечень документов и материалов, полученных и собранных при проведении экспертизы:

1. Историческая иконография (приложение № 2);
2. Историческая справка (приложение № 2);
3. Ситуационный, историко-культурный и историко-архитектурный опорный планы (приложение № 2);
4. Материалы фотофиксации от 05.09.2025 (приложение № 3);
5. Выписки из ЕГРН от 16.09.2025г. № КУВИ-001/2025-175510752 и от 22.09.2025г. № КУВИ-001/2025-178436319 (приложение № 2);
6. Выписка из государственного адресного реестра об адресе объекта адресации (приложение № 2);
7. Копия технического паспорта по состоянию на 2010 год (приложение № 2);
8. Проект предмета охраны объекта культурного наследия (приложение № 4).
9. Проект границ территории объекта культурного наследия (приложение № 5).

11.2. Используемая для экспертизы специальная, техническая, справочная и иная литература:

1. Федеральный закон от 25.06.2002 № 73-ФЗ «Об объектах культурного наследия (памятниках истории и культуры) народов Российской Федерации».

2. Постановление Правительства Российской Федерации от 25.04.2024 № 530 «Об утверждении Положения о государственной историко-культурной экспертизе».

3. Приказ Министерства культуры Российской Федерации от 03.10.2011 № 954 «Об утверждении Положения о едином государственном реестре объектов культурного наследия (памятников истории и культуры) народов Российской Федерации»;

4. Приказ Министерства культуры Российской Федерации от 04.06.2015 г. № 1745 «Об утверждении требований к составлению проектов границ территорий объектов культурного наследия»;

5. Приказ Министерства культуры Российской Федерации от 13.01.2016 г. № 28 «Об утверждении порядка определения предмета охраны объекта культурного наследия, включенного в Единый государственный реестр объектов культурного наследия (памятников истории и культуры) народов Российской Федерации в соответствии со статьей 64 Федерального закона от 25 июня 2002 г. № 73-ФЗ «Об объектах культурного наследия (памятниках истории и культуры) народов Российской Федерации»;

6. Закон Ленинградской области от 25.12.2015 № 140-ОЗ «О государственной охране, сохранении, использовании и популяризации объектов культурного наследия (памятников истории и культуры) народов Российской Федерации, расположенных на территории Ленинградской области»;

7. Историко-культурная экспертиза выявленного объекта культурного наследия «Усадьба Клодницкой с дворовыми постройками», 2-ля пол. 19 - нач. 20 вв. по адресу: Ленинградская область, г. Гатчина, ул. Достоевского, д. 20/14;

8. РГИА, Ф. 491 Оп. 4 Д. 1191. Гатчинское дворцовое управление. Об участке земли в городе Гатчина на углу Елизаветинской и Александровской улиц, принадлежащем Петербургскому купцу Н.Н. Семенову. 1887-1912 гг.;

9. ЦГА СПб, ф. 7179, оп. 53, д. 41;

10. Архитектор XIX столетия или Магазин для городских и сельских хозяев, состоящий из архитектурных чертежей, рисунков и разных хозяйственных построек / С присовокуплением чертежей и рисунков знаменитого берлинского архитектора Шинкеля; Рисунки и чертежи гравированы под ведением художника Императорской Академии художеств Буренина. – Санкт-Петербург: В типографии Императорской Академии наук; Издание коммерции советника и почетного гражданина А. С. Ширяева, 1840.

11. Архитекторы - строители Санкт-Петербурга середины XIX - начала XX века. Справочник под общей редакцией Б. М. Кирикова. СПб., 1996.

12. Березнякова Л. «Невское время»: Час огненного тигра. Балтийское информационное агентство (3 июля 2008)
13. Большая российская энциклопедия / С.Л. Кравец. — М: Большая Российская энциклопедия, 2010.
14. Большая советская энциклопедия: [в 30 т.] — 3-е изд. — М.: Советская энциклопедия, 1969.
15. «Вестник Петросовета» от 01.11.1922 г.
16. Видекинд Юхан История десятилетней шведско-московитской войны. М, 2000
17. Газета «Северная Пчела» № 245 от 2 ноября 1853 г.
18. Город Гатчина в проектах архитекторов XVIII-XIX веков из собрания государственного музея-заповедника «Гатчина». Автор-составитель Петрова О.В. СПб, 2005.
19. Дворец и парк Гатчины в документах, письмах и воспоминаниях. XIX век / Руководитель проекта Н. С. Батенин. — СПб.: Союз-Дизайн, 2007.
20. Кириченко Е. И. Из истории русско-немецких связей в области архитектуры (20-е - 40-е гг: XX в.) / / Взаимосвязи русского и советского искусства и немецкой художественной культуры. М., Наука, 1980
21. Кючарианц Д. А., Раскин А. Г. Гатчина: Художественные памятники. - 3-е изд. - СПб.: Лениздат, 2005.
22. Новгородские писцовые книги, т. 3, Переписная оброчная книга Водской пятины 1500 года, первая половина, СПб, типография В. Безобразова и Комп. 1868.
23. Памятники архитектуры пригородов Ленинграда. Л. Стройиздат, Ленинградское отделение – 1985.
24. Петрова О. В. Гатчина в 1783-1855 годах: город-резиденция в контексте русской градостроительной культуры. М. 2006.
25. Родионова Т. Ф. Гатчина: страницы истории. – 2009.
26. Рождественский С. Столетие города Гатчины 1796-1896 гг. Т. 1. Гатчина, 1896
27. Рузов Л. В., Яблочкин Ю. Н. Гатчина. Исторический очерк. — Л.: Лениздат, 1959.
28. Синдаловский Н.А. «Легенды и мифы пригородов Санкт-Петербурга»
29. Старая Гатчина (сборник статей) /Сост. А. В. Бурлаков. — СПб.: Лига, 1996.
30. Энциклопедический словарь Брокгауза и Ефрона: в 86 т. (82 т. и 4 доп.). - СПб., 1890-1907.
31. Якимова Н. Усадьба Клодницких. Исторический журнал «Гатчина сквозь столетия»
32. Бурлаков А. Усадьба Клодницких [Электронный ресурс] URL: https://vk.com/wall-119621_1004364?ysclid=mp2ljwgjrw387882101
33. Википедия [Электронный ресурс] URL: <https://et.wikipedia.org/>.

34. Владислав Кислов. Страничка гатчинского краеведа [Электронный ресурс] URL: <https://kraeved-gatchina.de>
35. Евангелическо-лютеранский приход церковь св. Николая, г.Гатчина. [Электронный ресурс] URL: <https://hatsinakirkko.narod.ru/index/0-2>
36. Митенёв А. Гатчинский зодчий с польскими корнями [Электронный ресурс] URL: <http://gatchina.org/local/53/>
37. Под угрозой: усадьба Клодницкого в Гатчине [Электронный ресурс] URL: <https://arch-heritage.livejournal.com/504915.htm>
38. Это Место [Электронный ресурс] URL: <http://www.etomesto.ru/>.
39. RetroMap [Электронный ресурс] URL: <https://retromap.ru/>.
40. PastVu [Электронный ресурс] URL: <https://pastvu.com/>

12. Обоснования вывода экспертизы

12.1. Анализ историко-культурной ценности объекта и обоснование наличия (отсутствия) историко-культурной ценности объекта, обоснование категории и вида объекта культурного наследия

Статьей 3 Федерального закона от 25.06.2002 г. № 73-ФЗ установлено, что «к объектам культурного наследия (памятникам истории и культуры) народов Российской Федерации относятся объекты недвижимого имущества (включая объекты археологического наследия) и иные объекты с исторически связанными с ними территориями, произведениями живописи, скульптуры, декоративно-прикладного искусства, объектами науки и техники и иными предметами материальной культуры, возникшие в результате исторических событий, представляющие собой ценность с точки зрения истории, археологии, архитектуры, градостроительства, искусства, науки и техники, эстетики, этнологии или антропологии, социальной культуры и являющиеся свидетельством эпох и цивилизаций, подлинными источниками информации о зарождении и развитии культуры».

Статьей 4 Федерального закона от 25.06.2002 г. № 73-ФЗ установлены три категории историко-культурного значения объектов культурного наследия: объекты культурного наследия федерального, регионального и местного (муниципального) значения. К первой категории относятся объекты, обладающие историко-архитектурной, художественной, научной и мемориальной ценностью, имеющие особое значение для истории и культуры Российской Федерации, а также объекты археологического наследия. Ко второй – объекты, имеющие особое значение для истории и культуры субъекта Российской Федерации. К третьей, соответственно, – для истории и культуры муниципального образования.

Рассматриваемый объект представляет собой одноэтажный господский дом с мезонином и верандой, расположенный в глубине сада с прудом, на территории также сохранился ледник.

Является примером частной усадьбы горожан среднего достатка. В настоящее время это единственная уцелевшая городская усадьба в Гатчине.

Усадебный дом был возведен в 1870-е годы, автор проекта неизвестен. В 1887 году усадьба была куплена Надеждой Аристарховной Клодницкой, женой инженера Ивана Клементьевича Клодницкого, по проекту которого была осуществлена капитальная перестройка и усадьба приобрела вид, сохранившийся до настоящего времени.

Иван Клементьевич Клодницкий (1844-1898 гг.) военный инженер, строитель и архитектор, работавший в городе Гатчине. Одним из самых известных его проектов является проект по перестройке Ингербургского городка для размещения 23-й артиллерийской бригады. Помимо казарм, которые получили название «красных», были построены конюшни, оружейный сарай и кухня для двух батарей. Также Клодницкий руководил строительством сторожек в гатчинских парках, проекты которых были разработаны архитектором Л. Ф. Шперером.

Возведенные И.К. Клодницким постройки, украшающие Гатчину до настоящего времени, несомненно, свидетельствуют о высоком уровне как военно-строительной школы, так и о художественно-эстетическом вкусе их создателя.

В архитектурно-художественной композиции постройки можно заметить смешение стилей, что было характерно для этого времени, а также значительные размеры оконных проемов, обеспечивающих легкость внешнего облика и хорошую освещенность внутренних помещений.

Самобытной чертой творческой манеры инженера И.К. Клодницкого можно считать введение в декор постройки «напывного» резного орнамента, использованного в композиции террасы, превращенной во время возведения в закрытую веранду.

Иван Клементьевич поддерживал дружеские отношения с художником Иваном Шишкиным, который, отдыхая летом в Сиверской, заезжал к нему в Гатчину. В доме имелось несколько картин этого живописца. Здесь мог бывать писатель Александр Иванович Куприн, живший рядом на Елизаветинской улице (ныне — улица Достоевского).

Здание является подлинным источником информации о истории Гатчины конца XIX – начала XX века и неотъемлемым элементом ее исторической среды.

Вышеизложенные факты позволяют сделать вывод о том, что **выявленный объект культурного наследия «Усадьба Клодницких» по адресу: Ленинградская область, Гатчинский район, г. Гатчина, ул. Достоевского 20/14 имеет особое значение для истории и культуры Ленинградской области.**

На основании статьи 4 Федерального закона от 25.06.2002 № 73-ФЗ объект следует отнести к категории объектов культурного наследия регионального значения.

На основании статьи 3 Федерального закона от 25.06.2002 № 73-ФЗ объект должен быть включен в реестр по виду «ансамбль».

Рекомендуется уточнить состав ансамбля, датировку, автора и адрес объекта следующим образом: «Усадьба Клодницких», 1870-е гг., 1887 г., автор неизвестен, инж. И.К. Клодницкий, расположенный по адресу: Ленинградская область, муниципальный округ Гатчинский, город Гатчина, улица Достоевского, дом 20/14, в составе:

1. Усадебный дом, 1870-е гг., 1887 г., автор неизвестен, инж. И.К. Клодницкий;
2. Ледник, 1896 г. инж. И.К. Клодницкий;
3. Сад с прудом, конец XIX века.

12.2. Обоснование проекта предмета охраны и проекта границ территории объекта культурного наследия «Усадьба Клодницких».

12.2.1. Обоснование проекта предмета охраны объекта культурного наследия.

Предмет охраны объектов культурного наследия определяется, сообразуясь с разработанным в «Конвенции об охране Всемирного культурного и природного наследия» ЮНЕСКО 1972 года «тестом на подлинность», состоящем из четырех основных параметров: «подлинность материала, первоначальный замысел, мастерство исполнения, подлинность окружения». Соблюдение этих параметров установлено статьей 3 Федерального закона от 25.06.2002 г. № 73-ФЗ, согласно которой объекты культурного наследия (памятники истории и культуры) народов Российской Федерации должны быть «подлинными источниками информации о зарождении и развитии культуры».

На основании критериев, установленных статьей 3 Федерального закона от 25.06.2002 г. № 73-ФЗ, а также историко-архивных исследований, к предмету охраны объекта культурного наследия «Усадьба Клодницких» могут быть отнесены:

- объемно-пространственное решение территории: историческое местоположение (на пересечении улиц Достоевского и Володарского), габариты и конфигурация прямоугольного в плане усадебного участка и элементов ансамбля: усадебного дома; ледника; сада с прудом;

Историческая композиционная структура участка сложилась к 1896 году после строительства на участке ледника. Предлагается под термином «исторический» понимать датировку на 1896 год.

В части объекта «Усадебный дом»:

- объемно-пространственное решение: историческое местоположение, габариты и конфигурация усадебного дома с мезонином; крыша: габариты и конфигурация (скатная, сложной конфигурации), включая высотные отметки коньков.

- конструктивная система: исторические наружные капитальные стены: местоположение, материал (дерево).

- архитектурно-художественное решение фасадов: материал и характер отделки фасадов: обшивка горизонтально, вертикально уложенными досками; материал и характер отделки цоколя – известняк; оконные проемы: местоположение, габариты, конфигурация – прямоугольные; оформление оконных проемов: профилированные резные наличники, деревянные ставни; историческая расстекловка оконных заполнений; дверные проемы: местоположение, габариты, конфигурация – прямоугольные; оформление дверных проемов: профилированные резные наличники, крыльца с навесами; крыльца: материал ступеней (дерево); ограждение лестницы крыльца в восточной части здания с резными балясинами; резные столбы крыльца в западной части; свесы крыши с резными подзорами (пропильная резьба); металлические кронштейны балкона; резной декор фасадов: пояса, полуколонны и т.д.

В части объекта «Ледник»:

- Объемно-пространственное и архитектурно-художественное решение: местоположение, габариты, конфигурация ледника; оформление фасадов дерном; оформление входа кирпичной перемычкой и известняком.

В части объекта «Сад с прудом»:

- Объемно-пространственное решение: местоположение пруда.

Проект предмета охраны объекта культурного наследия «Усадьба Клодницких» представлен в Приложении № 4 к настоящему Акту.

12.2.2. Обоснование проекта границ территории объекта культурного наследия «Усадьба Клодницких».

В соответствии со ст. 3.1. Федерального закона от 25.06.2002 г. № 73-ФЗ территорией объекта культурного наследия является территория, непосредственно занятая данным объектом культурного наследия и (или) связанная с ним исторически и функционально, являющаяся его неотъемлемой частью.

Историко-культурный опорный план, разработанный на основании историко-культурных исследований, представлен в Приложении № 2 к настоящему Акту. На плане отображены основные этапы формирования здания. Альбом материалов исторической иконографии содержится в Приложении № 2 к настоящему Акту.

Границы территории выявленного объекта культурного наследия «Усадьба Клодницких» по адресу: Ленинградская область, Гатчинский район, г. Гатчина, ул. Достоевского 20/14 не утверждались.

Техническая инвентаризация объекта культурного наследия проведена в 2010 году (см. приложение № 2), в ходе технической инвентаризации составлена схема земельного участка, включающая в себя придомовую территорию.

По результатам проведения экспертизы выявлено, что на участке сохранились исторические ценные элементы (пруд и ледник). Земельный участок имеет кадастровый номер 47:25:0102024:23 и его границы совпадают с

историческими границами участка.

Проектом границ территории предлагается установка характерных (поворотных) точек по границе расcadaстрированного земельного участка.

Режим использования территории объекта культурного наследия предлагается установить с учетом ограничений, установленных статьей 5.1 Федерального закона от 25.06.2002 № 73-ФЗ, включая возможность обеспечения современного использования объекта культурного наследия и благоустройства прилегающей к нему территории.

Проект границ территории объекта культурного наследия, включающий текстовое описание границ, карту (схему) границ территории объекта культурного наследия, перечень координат поворотных (характерных) точек границ территории объекта культурного наследия в системе координат, установленной для ведения государственного кадастра недвижимости, режим использования территории объекта культурного наследия представлен в приложении № 5 к настоящему Акту.

13. Вывод экспертизы:

Об обоснованности (положительное заключение) включения выявленного объекта культурного наследия «Усадьба Клодницких» по адресу: Ленинградская область, Гатчинский район, г. Гатчина, ул. Достоевского 20/14 в единый государственный реестр объектов культурного наследия (памятников истории и культуры) народов Российской Федерации в качестве объекта культурного наследия регионального значения «Усадьба Клодницких», 1870-е гг., 1887 г., автор неизвестен, инж. И.К. Клодницкий, расположенный по адресу: Ленинградская область, муниципальный округ Гатчинский, город Гатчина, улица Достоевского, дом 20/14, вид объекта культурного наследия – ансамбль. Состав ансамбля:

1. Усадебный дом, 1870-е гг., 1887 г., автор неизвестен, инж. И.К. Клодницкий, вид объекта - памятник;
2. Ледник, 1896 г. инж. И.К. Клодницкий, вид объекта - памятник;
3. Сад с прудом, конец XIX века, вид объекта - ансамбль.

14. Перечень приложений к заключению экспертизы, обосновывающих вывод эксперта и подлежащих размещению на официальном сайте органа охраны объектов культурного наследия в информационно-телекоммуникационной сети «Интернет»:

14.1. Перечень документов, представленных заказчиком или полученных экспертом самостоятельно (приложение № 1)

1.1. Копия приказа Комитета по сохранению культурного наследия Ленинградской области от 08.08.2023 №01-01/23-185 «О включении в Перечень выявленных объектов культурного наследия, расположенных на территории Ленинградской области, объекта, обладающего признаками объекта культурного

наследия, «Усадьба Клодницких», расположенного по адресу: Ленинградская область, Гатчинский район, г. Гатчина, ул. Достоевского 20/14».

14.2. Перечень документов и материалов, полученных и собранных при проведении экспертизы, а также использованной для нее специальной, технической и справочной литературы (приложение № 2)

- 2.1. Историческая справка;
- 2.2. Историческая иконография;
- 2.3. Историко-культурный опорный план;
- 2.4. Копия технического паспорта, поэтажных планов;
- 2.5. Выписки из Единого государственного реестра недвижимости;
- 2.6. Выписка из государственного адресного реестра об адресе объекта адресации.

14.3. Фотографические изображения объекта, полученные либо выполненные в ходе проведения экспертизы или содержащиеся в документации, обосновывающей включение объекта культурного наследия в единый государственный реестр объектов культурного наследия (памятников истории и культуры) народов Российской Федерации (приложение № 3).

- 3.1. Фотофиксация современного состояния.

14.4. Проект предмета охраны объекта культурного наследия регионального значения «Усадьба Клодницких» (приложение № 4).

- 4.1. Проект предмета охраны объекта культурного наследия регионального значения «Усадьба Клодницких» местоположение: Ленинградская область, муниципальный округ Гатчинский, город Гатчина, улица Достоевского, дом 20/14

14.5. Проект границ территории объекта культурного наследия регионального значения «Усадьба Клодницких» (приложение № 5).

- 5.1. Проект границ территории объекта культурного наследия регионального значения «Усадьба Клодницких» местоположение: Ленинградская область, муниципальный округ Гатчинский, город Гатчина, улица Достоевского, дом 20/14

14.6. Копия государственного контракта (приложение № 6).

- 6.1. Копия государственного контракта.

14.7. Копии договоров с экспертами, состоящими в трудовых отношениях с юридическим лицом (приложение № 7).

- 7.1. Копии договоров с экспертами, состоящими в трудовых отношениях с ООО «Союз экспертов Северо-Запада».

**15. Дата оформления заключения экспертизы:
Подпись эксперта (подписано усиленной электронной подписью):**

Государственный
эксперт
Филипович М.И.

(подписано усиленной электронной подписью)

07.05.2026 г.

Приложение № 1 к Акту по результатам государственной историко-культурной экспертизы выявленного объекта культурного наследия «Усадьба Клодницких» по адресу: Ленинградская область, Гатчинский район, г. Гатчина, ул. Достоевского 20/14 в целях обоснования включения в единый государственный реестр объектов культурного наследия (памятников истории и культуры) народов Российской Федерации

Перечень документов, представленных заказчиком или полученных экспертом самостоятельно

1.1. Копия приказа Комитета по сохранению культурного наследия Ленинградской области от 08.08.2023 №01-01/23-185 «О включении в Перечень выявленных объектов культурного наследия, расположенных на территории Ленинградской области, объекта, обладающего признаками объекта культурного наследия, «Усадьба Клодницких», расположенного по адресу: Ленинградская область, Гатчинский район, г. Гатчина, ул. Достоевского 20/14».



АДМИНИСТРАЦИЯ ЛЕНИНГРАДСКОЙ ОБЛАСТИ
КОМИТЕТ ПО СОХРАНЕНИЮ КУЛЬТУРНОГО НАСЛЕДИЯ
ЛЕНИНГРАДСКОЙ ОБЛАСТИ

ПРИКАЗ

«08» августа 2023 г.

№ 01-03/23-185

г. Санкт-Петербург

О включении в Перечень выявленных объектов культурного наследия, расположенных на территории Ленинградской области, объекта, обладающего признаками объекта культурного наследия, «Усадьба Клодницких», расположенного по адресу: Ленинградская область, Гатчинский район, г. Гатчина, ул. Достоевского 20/14.

В соответствии со ст. ст. 9.2, 16.1, пп. 1 п. 2 ст. 33 Федерального закона от 25 июня 2002 года № 73-ФЗ «Об объектах культурного наследия (памятниках истории и культуры) народов Российской Федерации», ч. 2 ст. 7 Областного закона от 25 декабря 2015 года № 140-оз «О государственной охране, сохранении, использовании и популяризации объектов культурного наследия (памятников истории и культуры) народов Российской Федерации, расположенных на территории Ленинградской области», в связи с поступлением в комитет по сохранению объектов культурного наследия Ленинградской области заявлений о включении объектов, обладающих признаками объекта культурного наследия, в единый государственный реестр объектов культурного наследия (памятников истории и культуры) народов Российской Федерации, на основании приказа комитета по сохранению культурного наследия Ленинградской области от 18.04.2023 № 01-03/23-154 (в ред. от 06.06.2023 № 01-03/23-168) и заключения комиссии по установлению историко-культурной ценности объектов, обладающих признаками объекта культурного наследия, от 15 июня 2023 года,

п р и к а з ы в а ю:

1. Включить объект, обладающий признаками объекта культурного наследия, «Усадьба Клодницких», расположенный по адресу: Ленинградская область, Гатчинский район, г. Гатчина, ул. Достоевского 20/14, в Перечень выявленных объектов культурного наследия, расположенных на территории Ленинградской области, с наименованием «Усадьба Клодницких», местоположение: Ленинградская область, Гатчинский район, г. Гатчина, ул. Достоевского 20/14.

2. Исключить объект, обладающий признаками объекта культурного наследия, указанный в пункте 1 настоящего приказа, из списка объектов, обладающих признаками объектов культурного наследия.

3. Осуществить меры по включению выявленного объекта культурного наследия в единый государственный реестр объектов культурного наследия (памятников истории и культуры) народов Российской Федерации согласно требованиям Федерального закона от 25 июня 2002 года № 73-ФЗ «Об объектах культурного наследия (памятниках истории и культуры) народов Российской Федерации» в срок не более одного года со дня принятия решения о включении объекта в Перечень выявленных объектов культурного наследия.

4. Принять меры по государственной охране выявленного объекта культурного наследия до принятия решения о включении его в единый государственный реестр объектов культурного наследия (памятников истории и культуры) народов Российской Федерации.

5. Информировать заявителя в порядке и сроки, установленные действующим законодательством, о включении объекта, указанного в пункте 1 настоящего приказа, в Перечень выявленных объектов культурного наследия, расположенных на территории Ленинградской области.

6. Направить собственникам и (или) иным законным владельцам объекта, обладающего признаками объекта культурного наследия, уведомление о включении объекта, указанного в п.1 настоящего приказа, в Перечень выявленных объектов культурного наследия, расположенных на территории Ленинградской области, и о необходимости выполнения требований к содержанию и использованию выявленного объекта культурного наследия, определенных пунктами 1-3 статьи 47.3 Федерального закона от 25 июня 2002 года № 73-ФЗ «Об объектах культурного наследия (памятниках истории и культуры) народов Российской Федерации», с приложением копии настоящего приказа, в сроки, установленные действующим законодательством.

7. Копию настоящего приказа направить в сроки, установленные действующим законодательством, в территориальный орган федерального органа исполнительной власти, уполномоченный Правительством Российской Федерации на осуществление государственного кадастрового учета, государственной регистрации прав, ведение Единого государственного реестра недвижимости и предоставление сведений, содержащихся в Едином государственном реестре недвижимости.

8. Контроль за исполнением настоящего приказа возложить на заместителя председателя комитета по сохранению культурного наследия Ленинградской области.

9. Настоящий приказ вступает в силу со дня его официального опубликования.

Заместитель Председателя Правительства
Ленинградской области - председатель комитета
по сохранению культурного наследия



В.О. Цой

Приложение № 2 к Акту по результатам государственной историко-культурной экспертизы выявленного объекта культурного наследия «Усадьба Клодницких» по адресу: Ленинградская область, Гатчинский район, г. Гатчина, ул. Достоевского 20/14 в целях обоснования включения в единый государственный реестр объектов культурного наследия (памятников истории и культуры) народов Российской Федерации

Перечень документов и материалов, полученных и собранных при проведении экспертизы, а также использованной для нее специальной, технической и справочной литературы

- 2.1. Историческая справка;
- 2.2. Историческая иконография;
- 2.3. Историко-культурный опорный план;
- 2.4. Копия технического паспорта, поэтажных планов;
- 2.5. Выписки из Единого государственного реестра недвижимости на земельный участок и на здание;
- 2.6. Выписка из государственного адресного реестра об адресе объекта адресации;

История выявленного объекта культурного наследия «Усадьба Клодницких» по адресу: Ленинградская область, Гатчинский район, г. Гатчина, ул. Достоевского, 20/14, включая сведения об этапах строительства, изменениях и перестройках, наиболее полно прослеживается в материалах РГИА.

В рамках историко-культурной экспертизы были изучены фонды РГИА, ГМЗ «Гатчина», Архива Комитета по сохранению культурного наследия Ленинградской области, текстовые, иллюстративные и картографические материалы, хранящиеся в открытом доступе.

Результаты выполненного историко-архивного и библиографического исследования представлены в настоящей исторической справке, исторической иконографии и историко-культурном опорном плане.

Из истории города Гатчина

Город Гатчина (с 1796 года) является административным центром Ленинградской области (с апреля 2023 года) и Гатчинского муниципального округа.

Исторический центр города, включая расположенные в городе дворцово-парковый музей-заповедник «Гатчина», парк «Зверинец» и Приоратский парк включены в список всемирного наследия ЮНЕСКО в составе объекта «Исторический центр Санкт-Петербурга и связанные с ним группы памятников» как элемент 540-012 «Дворцово-парковый ансамбль города Гатчина и его исторический центр».

Предшественником города Гатчины считается село Хотчино, которое впервые упоминается в Новгородской писцовой книге 1499 года¹.

Примерно в середине XVII века глухая фонема «Х» в названии села заменяется звонкой «Г», и село Хотчино, как и созданная близ него помещичья усадьба, превращаются в деревню Готчино и Готчинскую мызу. К концу XVII века название «Готчино» трансформируется в его современную форму, но и старая форма среднего рода продолжает использоваться вплоть до начала XX века.²

В период Смутного времени во время Русско-шведской войны 1610-1617 годов земли, на которых находилось село Хотчино, были захвачены шведами³.

С 1624 года Хотчино входило в состав Скворицкой мызы и принадлежало известному шведскому дворянскому роду Оксеншерна.⁴

По результатам Северной Войны 1700-1721 года Пётр I смог вернуть эти земли. В эти годы начинает встречаться упоминание мызы у Белого озера рядом с деревней Хотчино, называемой Гатчинская Мыза, а также деревни Малая Гатчина (будущего Гатчинского посада), заселенной в основном финнами и появившейся, по-видимому, в годы владения этой землей шведами.

В 1712-1714 годы Гатчинская мыза с приписанными к ней 23 деревнями стала собственностью сестры Петра I – Натальи Алексеевны. После смерти царевны в 1716 году мыза была приписана придворному госпиталю, а её владельцем стал лейб-медик Петра I, доктор медицины и философии Роберт Карлович Арескин⁵. С 1717 по 1732 год мызой владел глава Медицинской канцелярии и первый президент Петербургской академии наук Иван Лаврентьевич Блументрост. В 1734 году императрица Анна Иоанновна пожаловала Гатчинскую Мызу с приписанными к ней деревнями дипломату,

¹ Новгородские писцовые книги, т. 3, Переписная оброчная книга Водской пятины 1500 года, первая половина, СПб, типография В. Безобразова и Комп. 1868. С. 683

² Синдаловский Н.А. «Легенды и мифы пригородов Санкт-Петербурга»

³ Видекинд Юхан История десятилетней шведско-московитской войны. М, 2000.

⁴ Рузов Л. В., Яблочкин Ю. Н. Гатчина. Исторический очерк. — Л.: Лениздат, 1959

⁵ Арескин, Роберт // Энциклопедический словарь Брокгауза и Ефрона: в 86 т. (82 т. и 4 доп.). - СПб., 1890-1907.

действительному тайному советнику, обер-шталмейстеру князю Александру Борисовичу Куракину⁶.

Гатчинская мыза (помещичья усадьба) и деревня Большая Гатчина (бывшая деревня Хотчино) располагались к северо-востоку от Белого озера, вдоль Порховской дороги, которую еще называли Смоленской или Двинской (соврем. – проспект 25-го октября).

В 1765 году гатчинское имение уже Екатерина II подарила своему фавориту, графу Григорию Григорьевичу Орлову⁷. Летом 1766 года в имении началось строительство Большого Гатчинского дворца по проекту архитектора Антонио Ринальди, создание пейзажного английского парка и благоустройство охотничьих угодий⁸. Г.Г.Орлов не без некоторого хвастовства писал Ж-Ж.Руссо: «Мне вздумалось сказать Вам, что в шестидесяти верстах от Петербурга ... у меня есть поместье, где воздух здоров, вода удивительна, пригорки, окружающие озера образуют уголки, приятные для прогулок и возбуждающие к мечтательности...».

В 1783 году, после смерти графа Г.Г.Орлова, Гатчина становится резиденцией наследника Российского престола – великого князя Павла Петровича, будущего императора Павла I, где он обосновался на долгие 18 лет. Он полюбил это место всей душой и преобразовал его согласно своим архитектурным предпочтениям. За образец была взята концепция идеального прусского города. Главным архитектором Гатчины при Павле I стал итальянец Винченцо Бренна. По его проектам созданы многие парковые постройки, а в 1795 году началась реконструкция Дворца⁹.

В годы, когда Гатчинская Мыза была великокняжеской резиденцией, на территории нынешнего центра города появились стекольный, фарфоровый (фаянсовый) и полотняный заводы, сукновальная фабрика, сырный завод, шляпная мастерская, госпиталь, военные казармы.

В этот период в Гатчине стало заметно расти население, среди которого появилась значительная прослойка жителей лютеранского и католического вероисповеданий. Учитывая многочисленные доклады и просьбы своих подданных, Павел Петрович повелел «...в Гатчинском посаде нашем на правой руке Главной улице идущей от Дворца, воздвигнуть нашим иждивением нарочитый храм молитвы... для Гатчинских жителей, как лютеранского так и католического вероисповедания». 23 сентября 1794 года (по старому стилю) был основан Евангелическо-лютеранский приход. В Гатчине появилась первая

⁶ Куракин Фёдор Фёдорович // Большая российская энциклопедия / С.Л. Кравец. — М: Большая Российская энциклопедия, 2010. — Т. 16. — С. 376.

⁷ Орлов Григорий Григорьевич // Большая советская энциклопедия: [в 30 т.] — 3-е изд. — М.: Советская энциклопедия, 1969.

⁸ Кючарианц Д. А., Раскин А. Г. Гатчина: Художественные памятники. — 3-е изд. — СПб.: Лениздат, 2005.

⁹ Родионова Т. Ф. Гатчина: страницы истории. — 2009. — С. 24-30.

деревянная кирха, в которой богослужения проводились до 1827 года¹⁰.

В 1794 году на въезде в деревню Большая Гатчина была заложена крепость Ингербург, ставшая, вскоре, жилым кварталом, а не крепостью. В 1796 году начались работы по строительству аналогичного квартала-крепости Екатеринвердер рядом с Дворцом. В начале 90-х годов XVIII века на берегу реки Колпанки рядом с пильчей мельницей появился небольшой посёлок, получивший название Мариенбург по имени жены Павла I императрицы Марии Фёдоровны. Вскоре здесь были построены полотняная фабрика и сиротский дом.

Быстро развиваясь, Ингербург, Малая Гатчина (Гатчинский посад), Большая Гатчина и Бомбардирская слобода слились в единый посёлок с большим количеством улиц и домов. Главными улицами в нём были Большая (часть Порховской дороги, совр. – Проспект 25 Октября), Малогатчинская (ныне Соборная от собора до переезда, за переездом – ул. Солодухина), Бомбардирская (совр. – улица Горького) и Загвоздинская (позже – Люцевская, ныне улица Чкалова)¹¹.

Через несколько дней после восшествия на престол Павла Петровича, 11 ноября 1796 года, появился указ, гласивший «Собственную нашу мызу Гатчину переименовать городом повелеваем»... 13 декабря 1798 года Павел I утвердил герб города Гатчины и он был укреплен на воротах Ингербургской крепости.¹²

В январе 1797 года Павлом I был подписан указ «Об учреждении в городе Гатчине городского правления», в который вошла архитектурная команда во главе с главным архитектором города, заботой которого была застройка города, составление планов земель и частных участков. Около двух лет с 1798 по 1800 год эту должность последовательно занимали архитекторы Н.А. Львов и А.Д. Захаров.

Согласно Указу, город делился на четыре части:

1. Ингербург и Гатчинский посад,
2. Загвоздинская (в настоящее время – Чкалова), Малогатчинская (в настоящее время – Соборная) и Бомбардирская (в настоящее время – Горького) улицы,
3. Дворец и Екатеринвердер,
4. Мариенбург¹³.

Чтобы город богател и застраивался, Павел I указом от 28 октября 1798 года упразднил город Рождествено и велел купцам и мещанам «коих всех считается 179 человек» переселяться в Гатчину¹⁴. Дома они должны были строить

¹⁰ Евангелическо-лютеранский приход церковь св. Николая, г. Гатчина. [Электронный ресурс] URL: <https://hatsinakirkko.narod.ru/index/0-2>

¹¹ Илл. 1. Приложение № 2.

¹² Именной указ императора Павла I данный Сенату о переименовании мызы Гатчины городом // Дворец и парк Гатчины в документах, письмах и воспоминаниях. XIX век / Руководитель проекта Н. С. Батенин. — СПб.: Союз-Дизайн, 2007. — С. 367

¹³ Рождественский С. Столетие города Гатчины 1796-1896 гг. Т. 1. Гатчина, 1896. С. 10, 49, 60.

¹⁴ Илл. 3. Приложение № 2.

каменные в два этажа с торговыми лавками в нижних и жилыми покоем в верхних этажах. Предписывалось соблюдать «по наружности пристойный вид», а городу оказывать финансовую помощь в этом строительстве. Вначале купцы селились на Малогатчинской улице, а затем на Большом проспекте.

Вот как сказал о Гатчине павловского времени известный историк искусства Н. Лансере: «Странная Гатчина со своими противоречиями. Когда она принадлежала блестящему любимцу императрицы - здесь возводилась суровая, строгая, почти что «скучная» своим однообразием архитектура! Когда же она перешла во владение цесаревичу, связавшему жизнь формальностями, военной дисциплиной, навязавшему чуждый русским «пруссский дух», понастроившему всюду гауптвахты, казармы и заставы тогда постройки поражают то сочными профилями, великолепием и величием, то, наоборот, изящной отделкой, тонким вкусом и милой уютностью!»¹⁵.

В 1798 году по проекту Н.Львова был построен Приоратский дворец для размещения Приора Мальтийского ордена¹⁶.

После убийства Павла I в 1801 году Гатчина перешла во владение его вдовы, императрицы Марии Фёдоровны¹⁷. В этот период значительное строительство в городе велось для нужд благотворительной деятельности Марии Федоровны. В 1820-е годы в Гатчине был расквартирован Лейб-гвардии Кирасирский Ея Величества полк. Размещались кирасиры в дворцовых конюшнях, построенных по проекту В. Бренны.

Начиная с 1820-х годов, все строительство в Гатчине велось под руководством ее главного архитектора Алексея Михайловича Байкова (1790-1854). Он родился в семье истопника Смольного института и десяти лет был отдан в Академию художеств. Двенадцать лет успешно учился, получал медали за свои проекты. В 1813 году по желанию Марии Федоровны он был зачислен в штат городского правления Гатчины. А с 1824 года и до конца дней своих состоял в должности главного архитектора. Ему пришлось осуществлять в натуре перспективный план города, разработанный известным архитектором В.И. Гесте около 1820 года. В этом плане была развита наметившаяся еще в конце XVIII века линейная система планирования. По этому плану с востока Гатчина заканчивалась Бульварной улицей (совр. – ул. Карла Маркса) со рвом и валом по внешней стороне. Упорядочилась ул. Загвоздинская со стороны Орловой рощи была намечена улица Березовая (совр. – ул. Хохлова)¹⁸.

Летом 1825 года, вдовствующая императрица Мария Федоровна, распорядилась о составлении проекта и сметы для постройки новой каменной

¹⁵ Родионова Т. Ф. Гатчина: страницы истории. – 2009.

¹⁶ Кючарианц Д. А., Раскин А. Г. Гатчина: Художественные памятники. — 3-е изд. — СПб.: Лениздат, 2005.

¹⁷ Указ об отдаче Гатчины с дворцом и принадлежащими Гатчине селениями в собственность государыни императрицы Марии Фёдоровны. 1 августа 1801 года // Дворец и парк Гатчины в документах, письмах и воспоминаниях. XIX век / Руководитель проекта Н. С. Батенин. — СПб.: Союз-Дизайн, 2007. — С. 12

¹⁸ Родионова Т. Ф. Гатчина: страницы истории. – 2009.

церкви для Евангелическо-лютеранский прихода. Автором проекта был назначен архитектор Д. И. Квадри. Строительство осуществлялось под руководством главного архитектора Гатчины – А. М. Байкова¹⁹. Фундамент был заложен 19 июня 1827 года. А уже 22 июня императрица Мария Федоровна распорядилась освятить церковь во имя Святого Николая. В октябре 1828 здание было готово. Кирха, рассчитанная на 220 мест, была торжественно освящена 22 октября 1828 года. В этот период лютеранский приход был вторым по численности прихожан, после православной церкви.

После владельцами города как личным имением становились российские императоры — Николай I²⁰, Александр II, Александр III.

Исторически, город был личным владением главы императорского дома Романовых, поэтому Павел I, а позднее и Николай I, лично активно участвовали в создании планировки центральной части города²¹. Он же рассматривал все проекты домов в новых кварталах. Затем воля императора передавалась управляющему Гатчинским Дворцовым правлением через министра императорского двора князя П.М. Волконского или Главноуправляющего Царским селом, Петергофом и Гатчиной генерал-лейтенанта Я.В. Захаржевского.

При разработке проектов продолжали использовать «образцовые фасады» 1809-1812 годов. Однако к 1830 году возник спрос на более декоративные проекты. После большого пожара в 1838 году Байкову пришлось возобновлять купеческие дома, стоявшие вдоль Большого проспекта. Все они были облицованы тесаным известняком, а главными элементами украшения их фасадов являлись сандрики и полочки над окнами, междуэтажные тяги, балконы с ажурными металлическими ограждениями.

При проектировании Байков руководствовался проектами из «Архитектор XIX столетия или Магазин для городских и сельских хозяев, состоящий из архитектурных чертежей, рисунков и разных хозяйственных построек / с присовокуплением чертежей и рисунков знаменитого Берлинского архитектора Шинкеля»²². Так в Гатчине появились дома в стиле «неогрек».²³ Частое использование А.М. Байковым при проектировании типа одноэтажного здания с мезонином было обусловлено пожеланием Николая I «строить дома более в виде

¹⁹ Памятники архитектуры пригородов Ленинграда. — Л.: Стройиздат, 1985. - С. 318-319.

²⁰ Гатчина при императоре Николае I // Дворец и парк Гатчины в документах, письмах и воспоминаниях. XIX век / Руководитель проекта Н. С. Батенин. — СПб.: Союз-Дизайн, 2007. — С. 156—158

²¹ Петрова О. В. Гатчина в 1783-1855 годах: город-резиденция в контексте русской градостроительной культуры. М. 2006. С. 14, 23

²² Архитектор XIX столетия или Магазин для городских и сельских хозяев, состоящий из архитектурных чертежей, рисунков и разных хозяйственных построек / С присовокуплением чертежей и рисунков знаменитого берлинского архитектора Шинкеля; Рисунки и чертежи гравированы под ведением художника Императорской Академии художеств Буренина. – Санкт-Петербург: В типографии Императорской Академии наук; Издание коммерции советника и почетного гражданина А. С. Ширяева, 1840. - [5], 22 с., 151 л. ил.

²³ Кириченко Е. И. Из истории русско-немецких связей в области архитектуры (20-е - 40-е гг: XX в.) // Взаимосвязи русского и советского искусства и немецкой художественной культуры. М., Наука, 1980. С. 314-339.

дач»²⁴.

Совсем по-другому выглядели небольшие деревянные особняки, построенные по проектам Байкова для состоятельных обывателей, заселявших Мариинскую (совр. – Киргетова) и Загвоздинскую улицы. В их оформлении с большим художественным вкусом применены немногочисленные детали классического стиля. По проектам Байкова строились в 1830-е годы одноэтажные деревянные дома Павловской слободы для отставных солдат²⁵.

В 1830-х годах в Гатчине работал архитектор В.А. Глинка - товарищ А.М. Байкова по Академии художеств. Ему пришлось строить из камней Ингербургской крепости казармы для размещения там лейб-гвардии Гарнизонного батальона и надвратную церковь во имя Святого апостола Павла и Святой Марии Магдалины. В 1837 году было произведено мощение булыжником Мариинской улицы и Кирочного переулка. По Загвоздинской и Бомбардирской улицам была произведена рассыпка щебня.

В 1853 году до Гатчины дошла строящаяся железная дорога на Варшаву и с мая 1854 появилось паровозное сообщение с Петербургом.

С 1860-х годов возрастает роль общественности в строительных процессах, происходящих в городе, и деятельность архитекторов Гатчинского дворцового правления приобретает большую самостоятельность.²⁶ В архитектурном облике города произошли существенные изменения в связи с переходом от классицизма к эклектике. Продолжались и работы по благоустройству города.

Во второй половине XIX века строительство домов в Гатчине утратило жесткую регламентированность. Широкое распространение получили деревянные дачи «в русском стиле».

Главным архитектором города с 1850-х годов был Адриан Васильевич Кокорев (1810-1877)²⁷. Он окончил Академию художеств и имел звание академика. Должность главного архитектора занимал до конца жизни. Он работал в стиле эклектики, для его построек были характерны арочные окна и рустованные углы, напоминавшие итальянские палаццо.

Во второй половине XIX века проекты застройки Гатчины стали выполнять архитекторы, не связанные непосредственно с Гатчинским дворцовым правлением. Среди них были такие известные зодчие, как А. И. Штакеншнейдер, Н. Л. Бенуа, Д. И. Grimm, П. С. Купинский, В. И. Радивановский, а также менее

²⁴ РГИА, ф. 491, оп. 2, д. 2282, 1846-1847 гг., л. 14

²⁵ Родионова Т. Ф. Гатчина: страницы истории. – 2009.

²⁶ Город Гатчина в проектах архитекторов XVIII-XIX веков из собрания государственного музея-заповедника «Гатчина». Автор-составитель Петрова О.В. СПб, 2005. С. 5

²⁷ В разных источниках разнятся даты назначения А.В.Корорева на должность главного архитектора: с 1844 года – Петрова О. В. Город Гатчина в проектах архитекторов XVIII-XIX веков из собрания государственного музея-заповедника «Гатчина». — СПб.: ДЕАН, 2005. - С. 17, 70-75; с 1850 года - Панов В. По следам академика архитектуры. Царскосельская газета, № 69 (9391), 04.09.2002; с 1852 года – Родионова Т. Ф. Император Александр II. Застройка и благоустройство Гатчины // Гатчина: Страницы истории. — С. 84-85.

известные архитекторы, иногда даже любители. Их проекты рассматривались в Гатчинском дворцовом правлении и утверждались архитектором правления.²⁸

К 1860 году была утверждена планировка между Бульварной улицей (с 1871 года – Багговутовская, совр. – ул. К.Маркса) и линией железной дороги. В это же время была урегулирована и Мариенбургская часть. В 1872 году были открыты улицы Александровская (ныне Володарского), Константиновская (ныне Радищева), Елизаветинская (ныне Достоевского).

В 1881 году начали прокладывать канализацию, сначала в Мариенбурге, а с 1884 по 1890 год - в самом городе, причем было разрешено строить бетонную канализацию. В тот же период с 1886 по 1890 год устраивались водосточные трубы по Березовой, Соборной, Госпитальной, Багговутовской, Бомбардирской, Люцевской, Елизаветинской, Ольгинской улицам и по Полицейскому переулку. С 1885 года производилась настилка мостовых и тротуаров во всех частях города. В 1888 году по проекту архитектора Н.В. Дмитриева была сооружена водоподъемная башня и машинное отделение при ней. В 1890 году начал действовать городской водопровод²⁹.

А.В. Кокорева на посту главного архитектора сменил Людвиг Францевич Шперер (1835-1898). В Гатчине он проработал с 1877 по 1882 год, проживал на Багговутовской улице до своей смерти и был похоронен на местном кладбище. При этом строительством частных домов Шперер занимался задолго до назначения на должность главного архитектора.

С 1885 по 1902 годы архитектором Гатчинского дворцового правления был известный петербургский зодчий Николай Всеволодович Дмитриев, сменивший на этом посту Л.Ф. Шперера³⁰.

С 1902 по 1914 годы главным архитектором Гатчины был Леонид Михайлович Харламов, сменивший на посту своего тестя, Николая Всеволодовича Дмитриева.³¹

В Западном авиационном батальоне в Гатчине 1 марта 1917 года было поднято восстание, в результате которого было упразднено дворцовое управление и образован Гатчинский районный комитет Петроградского совета. 24 октября (6 ноября) 1917 года власть в городе перешла к Военно-революционному комитету. В ходе выступления Керенского-Краснова (26 октября (8 ноября) - 31 октября (13 ноября) 1917) город был на несколько дней захвачен войсками, наступавшими на революционный Петроград.

В 1919 году Гатчина была взята белыми во время ожесточённых боев

²⁸ Город Гатчина в проектах архитекторов XVIII-XIX веков из собрания государственного музея-заповедника «Гатчина». Автор-составитель Петрова О.В. СПб, 2005. С. 19

²⁹ Родионова Т. Ф. Гатчина: страницы истории. – 2009.

³⁰ Архитекторы - строители Санкт-Петербурга середины XIX - начала XX века. Справочник под общей редакцией Б. М. Кирикова. СПб., 1996. С. 121-122.

³¹ Архитекторы - строители Санкт-Петербурга середины XIX - начала XX века. Справочник под общей редакцией Б. М. Кирикова. СПб., 1996. С. 314

между белыми войсками генерала Юденича и Красной Армией.

В память освобождения Гатчины от войск Юденича и в честь народного комиссара по военным делам, фактического главнокомандующего РККА Льва Давидовича Троцкого город Гатчина была переименована в 1923 году в город Троцк.

Постановление Петроградского Губисполкома «О переименовании г. Гатчино и Детскосельского и Петергофского уездов» было опубликовано 1 ноября 1922 года. В пункте 1 постановления написано: «Город Гатчино переименовать в город тов. Троцкого – Троцк и объединенные уезды Детскосельский и Петергофский – в Троцкий уезд»³².

В 1929 году Троцкий был выслан за пределы СССР, а город Троцк переименован в Красногвардейск.

В декабре 1938 года церковь Святого Николая Евангелическо-лютеранского прихода была закрыта. Последнее богослужение в церкви состоялось 20 декабря 1938 года, его провел пастор Петр Уннукайнен, который позже был арестован³³. В 1939-1940-е годы, было утрачено все церковное убранство и утварь.

20 августа 1941 года в 14 часов в Красногвардейске началась атака немецких войск на город. Ориентируясь на имевшуюся информацию, начальник районного отдела НКВД принял решение о немедленной эвакуации советских и партийных работников из города и подрыве основных производств в городе. Были выведены почти весь личный состав милиции и пожарные машины, подрывы заводов и электростанций были произведены, после чего в городе возникли пожары. Через час, руководство города и милиция вернулись в горевший город³⁴.

Красногвардейск был окружён и захвачен немецкими войсками 13 сентября 1941 года.

Сам город, Дворцово-парковый ансамбль, церкви и жилые дома во время оккупации гитлеровскими войсками претерпели значительные разрушения. Город был переименован оккупантами сначала в Гатчину, а затем в 1942 году немецкие оккупационные власти переименовали город в Линдемаштадт (нем. Lindemannstadt) в честь главнокомандующего 18-й армией Георга Линдемана³⁵.

В ходе освобождения города от немецко-фашистских войск уже 23 января 1944 года по «просьбе ленинградских организаций» постановлением Президиума Верховного Совета СССР Красногвардейск был переименован в Гатчину. Три дня спустя, 26 января 1944 года, после тяжёлых боёв город был освобождён

³² «Вестник Петросвета» от 01.11.1922 г.

³³ Евангелическо-лютеранский приход церковь св. Николая, г.Гатчина. [Электронный ресурс] URL: <https://hatsinakirkko.narod.ru/index/0-2>

³⁴ Из приговора Военного трибунала войск НКВД руководящим работникам г. Красногвардейска // ЦГА СПб, ф. 7179, оп. 53, д. 41, л. 185-186

³⁵ Старая Гатчина (сборник статей) /Сост. А. В. Бурлаков. — СПб.: Лига, 1996. — С. 169

советскими войсками.

В послевоенный период город был восстановлен из руин. В нём появились новые жилые микрорайоны, промышленные предприятия, институт ядерной физики. В 1985 году открыты для посещения первые восстановленные залы Гатчинского дворца³⁶. В начале 60-х годов здание церкви Святого Николая Евангелическо-лютеранского прихода было отремонтировано для детской спортивной школы, которая располагалась там до апреля 1994 года. В августе 1990 года благодаря инициативе группы прихожан был зарегистрирован Гатчинский евангелическо-лютеранский приход, а 18 ноября 1990 года состоялось первое официальное богослужение лютеран Гатчины и района в зале заседаний Горсовета. С этого периода Горсовет принял решение о возвращении кирхи лютеранским прихожанам³⁷.

До 2010 года Гатчина имела статус исторического поселения, однако приказом Министерства культуры РФ от 29 июля 2010 года № 418/339 город был этого статуса лишен³⁸.

24 марта 2021 года законодательным собранием Ленинградской области был принят закон о внесении изменений в Устав Ленинградской области, согласно которому Гатчина стала местом нахождения высших органов государственной власти Ленинградской области.

Улица Достоевского – улица в Гатчине, проходящая от Красной улицы до улицы Чехова.

Улица существовала, по крайней мере, с середины 1790-х годов. Название её несколько раз менялось.³⁹

Первоначально носила название Фабричный переулок, по располагавшемуся на пересечении современных улиц Красной и Достоевского, зданию Суконной фабрики.⁴⁰ Переулок тянулся от Большого проспекта и примерно до района нынешней улицы Урицкого.⁴¹

В 1820-х годах, когда на Госпитальной (Красной) улице появилось здание

³⁶ Ключарианц Д. А., Раскин А. Г. По старым чертежам, документам и книгам // Гатчина: Художественные памятники. — Лениздат, 2001. — С. 9—35

³⁷ Евангелическо-лютеранский приход церковь св. Николая, г.Гатчина. [Электронный ресурс] URL: <https://hatsinakirkko.narod.ru/index/0-2>

³⁸ Приказ Министерства культуры Российской Федерации, Министерства регионального развития Российской Федерации от 29 июля 2010 г. № 418/339 г. Москва «Об утверждении перечня исторических поселений»

³⁹ Кислов В. Елизаветинская (Достоевского) улица [Электронный ресурс] URL: <https://kraeved-gatchina.de/ocherki/ulicy-staroy-gatchiny/elizavetinskaya-ulica/>

⁴⁰ Здание суконной фабрики (Гатчина) [Электронный ресурс] URL: [https://ru.wikipedia.org/wiki/%D0%97%D0%B4%D0%B0%D0%BD%D0%B8%D0%B5_%D1%81%D1%83%D0%BA%D0%BE%D0%BD%D0%BD%D0%BE%D0%B9_%D1%84%D0%B0%D0%B1%D1%80%D0%B8%D0%BA%D0%B8_\(%D0%93%D0%B0%D1%82%D1%87%D0%B8%D0%BD%D0%B0\)?ysclid=mp40f63sjw709519298](https://ru.wikipedia.org/wiki/%D0%97%D0%B4%D0%B0%D0%BD%D0%B8%D0%B5_%D1%81%D1%83%D0%BA%D0%BE%D0%BD%D0%BD%D0%BE%D0%B9_%D1%84%D0%B0%D0%B1%D1%80%D0%B8%D0%BA%D0%B8_(%D0%93%D0%B0%D1%82%D1%87%D0%B8%D0%BD%D0%B0)?ysclid=mp40f63sjw709519298)

⁴¹ Кислов В. Елизаветинская (Достоевского) улица [Электронный ресурс] URL: <https://kraeved-gatchina.de/ocherki/ulicy-staroy-gatchiny/elizavetinskaya-ulica/>

Полиции, Фабричный переулоч получил имя Полицейского переулоча, но вплоть до конца 1870-х годов переулоч, даже в официальных документах, именовался по-прежнему Фабричным.⁴²

После открытия движения по Петербурго-Варшавской железной дороге от Санкт-Петербурга до Гатчины 31 октября (12 ноября) 1853 года⁴³, в 1860-х годах началась интенсивная застройка района, прилегающего к Варшавской железной дороге, и переулоч продолжился до этой дороги. В 1872 году часть Полицейского переулоча от Госпитальной улицы до Варшавской железной дороги стала именоваться Елизаветинской улицей.⁴⁴

В 1920 году, в советской Гатчине, улицу уже называли Достоевской.⁴⁵

В настоящее время на улице сохранились всего три дома дореволюционной постройки: Суконная фабрика, Покровский собор и усадьба Клодницких.

Улица Володарского – улица в Гатчине, которая проходит от улицы 7-й армии до улицы Карла Маркса.

С 1872 по 1918 годы улица Володарского называлась Александровской.

Улица Урицкого – улица в Гатчине, которая проходит от от улицы 7-й армии до улицы Леонова параллельно улице Володарского. Историческое название – Николаевская.

Николаевская начиналась от Ксениинской (Леонова), пересекала Елизаветинскую (Достоевского), Соборную, Константиновскую (Радищева) и упиралась в Ингербургскую (7-й Армии) улицу. Сформировалась улица в конце 1870-х, когда на участках города, расположенных за Старым кладбищем, началось интенсивное строительство обывательских домов. Улица прошла между Багговутовской (К. Маркса) и Александровской (Володарского) улицами, параллельно им. В 1883 году по Высочайшему повелению новая улица получила название Николаевской. В 1922 году она стала называться улицей Урицкого.⁴⁶

Предположительное время появление усадьбы - 1870-е годы.⁴⁷

В 1882 году рассматриваемый участок с деревянным домом принадлежал

⁴² Кислов В. Елизаветинская (Достоевского) улица [Электронный ресурс] URL: <https://kraeved-gatchina.de/ocherki/ulicy-staroy-gatchiny/elizavetinskaya-ulica/>

⁴³ Газета «Северная Пчела» № 245 от 2 ноября 1853 г.

⁴⁴ Кислов В. Елизаветинская (Достоевского) улица [Электронный ресурс] URL: <https://kraeved-gatchina.de/ocherki/ulicy-staroy-gatchiny/elizavetinskaya-ulica/>

⁴⁵ Кислов В. Елизаветинская (Достоевского) улица [Электронный ресурс] URL: <https://kraeved-gatchina.de/ocherki/ulicy-staroy-gatchiny/elizavetinskaya-ulica/>

⁴⁶ Кислов В. Улица Николаевская (Урицкого) [Электронный ресурс] URL: <https://kraeved-gatchina.de/ocherki/ulicy-staroy-gatchiny/nikolaevskaya-ulica/>

⁴⁷ Под угрозой: усадьба Клодницкого в Гатчине [Электронный ресурс] URL: <https://arch-heritage.livejournal.com/504915.html>

инженеру генерал-майору Андрею Ивановичу Васильеву.⁴⁸ Помимо главного усадебного дома на участке располагался пруд и флигель вдоль западной границы участка. Усадебный дом был практически квадратным в плане.

В 1887 году участок, простирающийся вдоль Елизаветинской улицы от Николаевской до Александровской и принадлежащий генерал-лейтенанту Андрею Ивановичу Васильеву, приобрела за 3500 рублей жена Ивана Клементьевича Клодницкого, Надежда Аристарховна, урождённая Аскоченская. На углах участка стояло два дома: один, под № 20/11, на углу Николаевской; второй, под № 22 (сохранившийся до наших дней дом Клодницких), на углу Александровской.⁴⁹

В том же году был утверждён проект по реконструкции и перепланировке дома, украшенного резным орнаментом. С одной его стороны появилась кухня с прихожей, с другой — комната с верандой.⁵⁰

Перестройка дома была осуществлена по проекту известного инженера, в то время подполковника, Ивана Клементьевича Клодницкого (1844-1898 гг.).⁵¹

Имя И.К. Клодницкого хорошо известно в художественных кругах, несмотря на то, что творений его сохранилось немного.

Иван Клодницкий родился в 1844 году 24 июня в семье Городецкого Благочинного Клементия и его жены Устиньи (в девичестве Елистеевой из Заблоцких). В сентябре 1854 году стал воспитанником Полоцкого кадетского корпуса.⁵²

В августе 1863 года переведен во 2-е военное Константиновское училище юнкером. В 1864 г. – портупей-юнкер.⁵³

Переведён в октябре 1865 году в другое, Николаевское Инженерное, окончив которое в 1866 году, произведён в подпоручики с назначением в 6-й Понтонный полубатальон. В училище учился рисованию, черчению, архитектуре и фортификации.⁵⁴

Прослужив два года, Клодницкий успешно сдал вступительные экзамены

⁴⁸ РГИА, Ф. 491 Оп. 4 Д. 1191. Гатчинское дворцовое управление. Об участке земли в городе Гатчина на углу Елизаветинской и Александровской улиц, принадлежащем Петербургскому купцу Н.Н. Семенову. 1887-1912 гг. Л. 7

⁴⁹ Кислов В. Улица Николаевская (Урицкого) ДОМА № 1 - 11/20 [Электронный ресурс] URL: <https://kraeved-gatchina.de/ocherki/ulicy-staroy-gatchiny/nikolaevskaya-1-11-20/>

⁵⁰ РГИА, Ф. 491 Оп. 4 Д. 1191. Гатчинское дворцовое управление. Об участке земли в городе Гатчина на углу Елизаветинской и Александровской улиц, принадлежащем Петербургскому купцу Н.Н. Семенову. 1887-1912 гг. Л. 22

⁵¹ Березнякова Л. «Невское время»: Час огненного тигра. Балтийское информационное агентство (3 июля 2008)

⁵² Митенёв А. Гатчинский зодчий с польскими корнями [Электронный ресурс] URL: <http://gatchina.org/local/53/>

⁵³ Митенёв А. Гатчинский зодчий с польскими корнями [Электронный ресурс] URL: <http://gatchina.org/local/53/>

⁵⁴ Клодницкий, Иван Клементьевич [Электронный ресурс] URL: https://ru.wikipedia.org/wiki/%D0%9A%D0%BB%D0%BE%D0%B4%D0%BD%D0%B8%D1%86%D0%BA%D0%B8%D0%B9_%D0%98%D0%B2%D0%B0%D0%BD_%D0%9A%D0%BB%D0%B5%D0%BC%D0%B5%D0%BD%D1%82%D1%8C%D0%B5%D0%B2%D0%B8%D1%87

и был зачислен в Николаевскую Инженерную Академию. Поручик в 1869 году, в 1870-м «за отличные успехи в науках произведен в Штабс-капитаны».⁵⁵

После Академии Военный Инженер Клодницкий направлен в СПб Крепостное Инженерное Управление и в марте 1872 года переведен в Царскосельскую Инженерную Дистанцию, в ведении которой находились и военные объекты Гатчины.⁵⁶

У Клодницких в 1876 и 1877 годах родились дочери Пелагея и Надежда. Затем, в 1884 году родился сын Иван.

В Царском Селе служба Ивана Клементьевича продлится 18 лет. Она включала работу по перестройке Ингербургского городка для размещения 23-й артиллерийской бригады. Помимо казарм, которые получили название «красных», были построены конюшни, оружейный сарай и кухня для двух батарей. Этот комплекс был построен к 1891 году.⁵⁷

В 1893 году по его проекту возводилась церковь во имя Преподобного Сергия Радонежского 23-й Артиллерийской бригады, размещавшейся в «Красных казармах».

Также Клодницкий руководил строительством караульных домиков, спроектированных Л.Ф. Шперером⁵⁸ и возведённых из красного кирпича, которые находятся на границах бывшего Императорского парка и уцелели до настоящего времени.⁵⁹

В 1881 году Клодницкий разработал проект строительства усадьбы для своей тёщи П. И. Аскоченской. Дом с флигелем и службами предполагалось построить на углу Малогатчинской и Багговутовской улиц (ныне угол ул. К. Маркса и Соборной). Однако данный проект реализован не был.⁶⁰

К 1890 году Клодницкий уже полковник и помощник Начальника Царскосельской Инженерной Дистанции.⁶¹

В 1891 году Клодницкий назначен начальником Нарвской Инженерной Дистанции. В короткий период службы Клодницкого в Нарве он и нарвский архитектор Александр Новицкий возвели в северной части Старого города церковь во имя Равноапостольного князя Владимира. Заложена 16 июля 1889 года, торжественно освящена 29 июля 1890 года. Храм представлял собой

⁵⁵ Митенёв А. Гатчинский зодчий с польскими корнями [Электронный ресурс] URL: <http://gatchina.org/local/53/>

⁵⁶ Митенёв А. Гатчинский зодчий с польскими корнями [Электронный ресурс] URL: <http://gatchina.org/local/53/>

⁵⁷ Клодницкий, Иван Клементьевич [Электронный ресурс] URL: https://ru.wikipedia.org/wiki/%D0%9A%D0%BB%D0%BE%D0%B4%D0%BD%D0%B8%D1%86%D0%BA%D0%B8%D0%B9_%D0%98%D0%B2%D0%B0%D0%BD_%D0%9A%D0%BB%D0%B5%D0%BC%D0%B5%D0%BD%D1%82%D1%8C%D0%B5%D0%B2%D0%B8%D1%87

⁵⁸ Родионова Т. Ф. Строительство в Гатчине в конце XIX века // Гатчина: Страницы истории. — С. 100—101

⁵⁹ Бурлаков А. Усадьба Клодницких [Электронный ресурс] URL: https://vk.com/wall-119621_1004364?ysclid=mp2ljwgrw387882101

⁶⁰ Якимова Н. Усадьба Клодницких. Исторический журнал «Гатчина сквозь столетия»

⁶¹ Митенёв А. Гатчинский зодчий с польскими корнями [Электронный ресурс] URL: <http://gatchina.org/local/53/>

небольшое одноэтажное здание с отдельно стоящей колокольней.⁶²

В конце службы он имел чин генерал-майора.⁶³ Высочайшее разрешение на производство в Генерал-майоры получено 30 мая 1898 года.⁶⁴

Клодницкий Иван Клементьевич умер 16 сентября 1898 года в Киеве.

Кавалер орденов: Св. Владимира 4 ст., Св. Анны 2 и 3 ст. и Св. Станислава 2 и 3 ст.; имел медали в память царствования Императора Александра III и в память царствования Императора Николая I.⁶⁵

Рассматриваемое здание построено в стиле эклектика. Окна, двери, веранда и балкон украшены резными наличниками. На крыше мезонина и над крыльцом находились резные украшения.⁶⁶

На самом же участке, разбитом в английском стиле, был высажен фруктовый сад, устроены цветники, посажены кусты сирени и жасмина, выкопан пруд, у которого на искусственно созданной горке была возведена стеклянная беседка⁶⁷.

В 1896 году с задней стороны была пристроена ванная комната⁶⁸ и тамбур при входе в дворницкую⁶⁹.

В результате дом стал иметь сложную композицию, которая сильно отличает его от других усадеб того времени.⁷⁰

Также на участке был выстроен ледник⁷¹, сохранившийся до настоящего времени.

Иван Клементьевич поддерживал дружеские отношения с художником Иваном Шишкиным, который, отдыхая летом в Сиверской, заезжал к нему в Гатчину. В доме имелось несколько картин этого живописца. Здесь мог бывать писатель Александр Иванович Куприн, живший рядом на Елизаветинской улице (ныне — улица Достоевского).⁷²

⁶² Митенёв А. Гатчинский зодчий с польскими корнями [Электронный ресурс] URL: <http://gatchina.org/local/53/>

⁶³ Бурлаков А. Усадьба Клодницких [Электронный ресурс] URL: https://vk.com/wall-119621_1004364?ysclid=mp2ljwgjrw387882101

⁶⁴ Митенёв А. Гатчинский зодчий с польскими корнями [Электронный ресурс] URL: <http://gatchina.org/local/53/>

⁶⁵ Митенёв А. Гатчинский зодчий с польскими корнями [Электронный ресурс] URL: <http://gatchina.org/local/53/>

⁶⁶ Родионова Т. Ф. Строительство в Гатчине в конце XIX века // Гатчина: Страницы истории. — С. 100-101

⁶⁷ РГИА, Ф. 491 Оп. 4 Д. 1191. Гатчинское дворцовое управление. Об участке земли в городе Гатчина на углу Елизаветинской и Александровской улиц, принадлежащем Петербургскому купцу Н.Н. Семенову. 1887-1912 гг. Л. 60

⁶⁸ Бурлаков А. Усадьба Клодницких [Электронный ресурс] URL: https://vk.com/wall-119621_1004364?ysclid=mp2ljwgjrw387882101

⁶⁹ Под угрозой: усадьба Клодницкого в Гатчине [Электронный ресурс] URL: <https://arch-heritage.livejournal.com/504915.html>

⁷⁰ Под угрозой: усадьба Клодницкого в Гатчине [Электронный ресурс] URL: <https://arch-heritage.livejournal.com/504915.html>

⁷¹ РГИА, Ф. 491 Оп. 4 Д. 1191. Гатчинское дворцовое управление. Об участке земли в городе Гатчина на углу Елизаветинской и Александровской улиц, принадлежащем Петербургскому купцу Н.Н. Семенову. 1887-1912 гг. Л. 49

⁷² Бурлаков А. Усадьба Клодницких [Электронный ресурс] URL: https://vk.com/wall-119621_1004364?ysclid=mp2ljwgjrw387882101

В 1897 году вся усадьба Клодницких была ими продана петербургскому купцу Павлу Михайловичу Пожарскому за 16000 рублей, а семья Ивана Клодницкого покинула Гатчину. После года владения усадьбой Пожарский, в свою очередь, продал её купцу Николаю Николаевичу Семёнову.⁷³

По проекту 1907 г. в мезонине была устроена дополнительная кухня, при этом была изменена форма кровли⁷⁴.

В 1914 году владелицей дома № 11/20, стоящего на углу Николаевской и Елизаветинской улиц, была уже Ульяна Тимофеевна Соколова, содержательница аптеки в Петербурге.⁷⁵

Советский период усадьба пережила без существенных изменений, только в 1990-е годы была утрачена беседка.⁷⁶

В начале 1990-х годов небольшая часть помещений дома была передана на баланс городского отдела культуры. Президиум Совета Гатчинского городского отделения ВООПИиК принял решение с 1 января 1991 года начать работу по сбору средств в фонд реставрации усадьбы. Однако работы по реставрации памятника так и не были осуществлены.⁷⁷

Отдел культуры (председатель А.М. Качалова) пытался спасти усадьбу. Руководитель «Культурно-исторического архива г. Гатчины» В.А. Мачульский провёл большую работу по благоустройству территории, организовал художественную выставку, привлёк внимание общественности к судьбе этого дома. Были намечены перспективные планы дальнейшего развития этого места, но в самом конце девяностых годов все работы приостановились.⁷⁸

В начале 2000-х в здании усадьбы предполагалось создание музея-усадьбы Клодницкого, экспозиция которой должна была быть посвящена строительным материалам.⁷⁹

В 2008 году здание пострадало от пожара.⁸⁰

В настоящее время в здании располагаются несколько квартир.

⁷³ Кислов В. Улица Николаевская (Урицкого) ДОМА № 1 - 11/20 [Электронный ресурс] URL: <https://kraeved-gatchina.de/ocherki/ulicy-staroy-gatchiny/nikolaevskaya-1-11-20/>

⁷⁴ Якимова Н. Усадьба Клодницких. Исторический журнал «Гатчина сквозь столетия»

⁷⁵ Кислов В. Улица Николаевская (Урицкого) ДОМА № 1 - 11/20 [Электронный ресурс] URL: <https://kraeved-gatchina.de/ocherki/ulicy-staroy-gatchiny/nikolaevskaya-1-11-20/>

⁷⁶ Под угрозой: усадьба Клодницкого в Гатчине [Электронный ресурс] URL: <https://arch-heritage.livejournal.com/504915.html>

⁷⁷ Бурлаков А. Усадьба Клодницких [Электронный ресурс] URL: https://vk.com/wall-119621_1004364?ysclid=mp2ljwgjrw387882101

⁷⁸ Бурлаков А. Усадьба Клодницких [Электронный ресурс] URL: https://vk.com/wall-119621_1004364?ysclid=mp2ljwgjrw387882101

⁷⁹ Под угрозой: усадьба Клодницкого в Гатчине [Электронный ресурс] URL: <https://arch-heritage.livejournal.com/504915.html>

⁸⁰ Под угрозой: усадьба Клодницкого в Гатчине [Электронный ресурс] URL: <https://arch-heritage.livejournal.com/504915.html>

Список источников и литературы:

***Комитет по сохранению культурного наследия Ленинградской области,
архив Комитета по сохранению культурного наследия Ленинградской
области.***

1. Историко-культурная экспертиза выявленного объекта культурного наследия «Усадьба Клодницкой с дворовыми постройками», 2-я пол. 19 - нач. 20 вв. по адресу: Ленинградская область, г. Гатчина, ул. Достоевского, д. 20/14.

Российский государственный исторический архив (РГИА)

2. РГИА, Ф. 491 Оп. 4 Д. 1191. Гатчинское дворцовое управление. Об участке земли в городе Гатчина на углу Елизаветинской и Александровской улиц, принадлежащем Петербургскому купцу Н.Н. Семенову. 1887-1912 гг.

***Центральный государственный архив Санкт-Петербурга (ЦГА
СПб)***

3. ЦГА СПб, ф. 7179, оп. 53, д. 41

Литература:

4. Архитектор XIX столетия или Магазин для городских и сельских хозяев, состоящий из архитектурных чертежей, рисунков и разных хозяйственных построек / С присовокуплением чертежей и рисунков знаменитого берлинского архитектора Шинкеля; Рисунки и чертежи гравированы под ведением художника Императорской Академии художеств Буренина. – Санкт-Петербург: В типографии Императорской Академии наук; Издание коммерции советника и почетного гражданина А. С. Ширяева, 1840.

5. Архитекторы - строители Санкт-Петербурга середины XIX - начала XX века. Справочник под общей редакцией Б. М. Кирикова. СПб., 1996.

6. Березнякова Л. «Невское время»: Час огненного тигра. Балтийское информационное агентство (3 июля 2008)

7. Большая российская энциклопедия / С.Л. Кравец. — М: Большая Российская энциклопедия, 2010.

8. Большая советская энциклопедия: [в 30 т.] — 3-е изд. — М.: Советская энциклопедия, 1969.

9. «Вестник Петросовета» от 01.11.1922 г.

10. Видекинд Юхан История десятилетней шведско-московитской войны. М, 2000

11. Газета «Северная Пчела» № 245 от 2 ноября 1853 г.

12. Город Гатчина в проектах архитекторов XVIII-XIX веков из собрания государственного музея-заповедника «Гатчина». Автор-составитель Петрова О.В. СПб, 2005.
13. Дворец и парк Гатчины в документах, письмах и воспоминаниях. XIX век / Руководитель проекта Н. С. Батенин. — СПб.: Союз-Дизайн, 2007.
14. Кириченко Е. И. Из истории русско-немецких связей в области архитектуры (20-е - 40-е гг: XX в.) / / Взаимосвязи русского и советского искусства и немецкой художественной культуры. М., Наука, 1980
15. Кючарианц Д. А., Раскин А. Г. Гатчина: Художественные памятники. - 3-е изд. - СПб.: Лениздат, 2005.
16. Новгородские писцовые книги, т. 3, Переписная оброчная книга Водской пятины 1500 года, первая половина, СПб, типография В. Безобразова и Комп. 1868.
17. Памятники архитектуры пригородов Ленинграда. Л. Стройиздат, Ленинградское отделение – 1985.
18. Петрова О. В. Гатчина в 1783-1855 годах: город-резиденция в контексте русской градостроительной культуры. М. 2006.
19. Родионова Т. Ф. Гатчина: страницы истории. – 2009.
20. Рождественский С. Столетие города Гатчины 1796-1896 гг. Т. 1. Гатчина, 1896
21. Рузов Л. В., Яблочкин Ю. Н. Гатчина. Исторический очерк. — Л.: Лениздат, 1959.
22. Синдаловский Н.А. «Легенды и мифы пригородов Санкт-Петербурга»
23. Старая Гатчина (сборник статей) /Сост. А. В. Бурлаков. — СПб.: Лига, 1996.
24. Энциклопедический словарь Брокгауза и Ефрона: в 86 т. (82 т. и 4 доп.). - СПб., 1890-1907.
25. Якимова Н. Усадьба Клодницких. Исторический журнал «Гатчина сквозь столетия»

Электронные ресурсы:

26. Бурлаков А. Усадьба Клодницких [Электронный ресурс] URL: https://vk.com/wall-119621_1004364?ysclid=mp2ljwgjrw387882101
27. Википедия [Электронный ресурс] URL: <https://et.wikipedia.org/>.
28. Владислав Кислов. Страничка гатчинского краеведа [Электронный ресурс] URL: <https://kraeved-gatchina.de>
29. Евангелическо-лютеранский приход церковь св. Николая, г.Гатчина. [Электронный ресурс] URL: <https://hatsinakirkko.narod.ru/index/0-2>

30. Митенёв А. Гатчинский зодчий с польскими корнями [Электронный ресурс] URL: <http://gatchina.org/local/53/>
31. Под угрозой: усадьба Клодницкого в Гатчине [Электронный ресурс] URL: <https://arch-heritage.livejournal.com/504915.htm>
32. Это Место [Электронный ресурс] URL: <http://www.etomesto.ru/>.
33. RetroMap [Электронный ресурс] URL: <https://retromap.ru/>.
34. PastVu [Электронный ресурс] URL: <https://pastvu.com/>

Историческая иконография
Аннотированный список иллюстраций

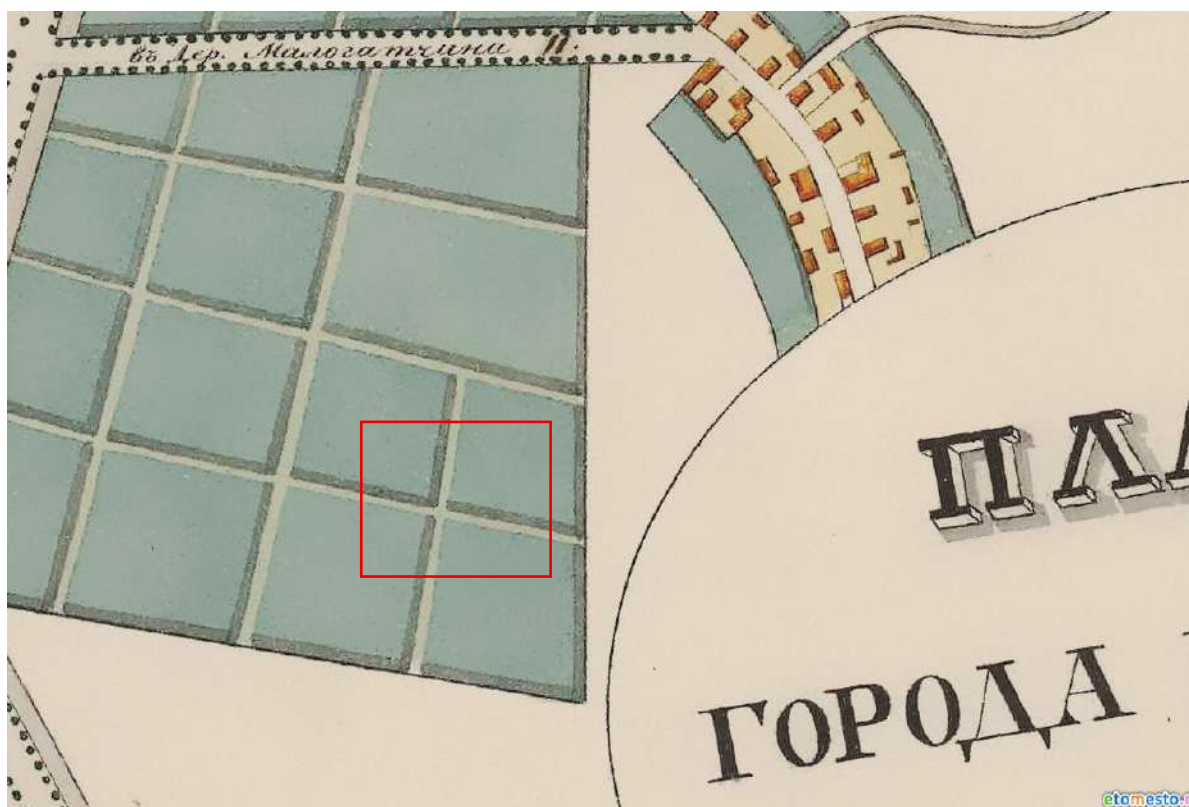
1. План города Гатчины 1836 года [Электронный ресурс] URL: http://www.etomesto.ru/map-peterburg_gatchina_1836/
2. Военно-топографическая карта С.-Петербургской губернии 1890 г. [Электронный ресурс] URL: http://www.etomesto.ru/map-peterburg_1versta/?y=59.562918&x=30.132155
3. Карта окрестностей Санкт-Петербурга, составленная Ю. Гашем [Электронный ресурс] URL: http://www.etomesto.ru/map-peterburg_1909gash/?y=59.562918&x=30.132155
4. Топографическая карта южных окрестностей Санкт-Петербурга 1913 г. [Электронный ресурс] URL: http://www.etomesto.ru/map-peterburg_topo-spb-south-1versta/?y=59.562918&x=30.132155
5. План Гатчины 1915 года [Электронный ресурс] URL: http://www.etomesto.ru/map-peterburg_gatchina_1915/?y=59.562918&x=30.132155
6. Детальная карта РККА Ленинграда и окрестностей [Электронный ресурс] URL: http://www.etomesto.ru/map-peterburg_rkka-250m/?y=59.562918&x=30.132155
7. План г. Красногвардейска (Гатчины) 1942 года [Электронный ресурс] URL: http://www.etomesto.ru/map-peterburg_gatchina_krasnogvardeysk-1944/?y=59.562918&x=30.132155
8. Усадьба Клодницких. 1887 г. РГИА, Ф. 491 Оп. 4 Д. 1191. Гатчинское дворцовое управление. Об участке земли в городе Гатчина на углу Елизаветинской и Александровской улиц, принадлежащем Петербургскому купцу Н.Н. Семенову. 1887-1912 гг.
9. Схема земельного участка. 2003 г. Историко-культурная экспертиза выявленного объекта культурного наследия «Усадьба Клодницкой с дворовыми постройками», 2-ля пол. 19 - нач. 20 вв. по адресу: Ленинградская область, г. Гатчина, ул. Достоевского, д. 20/14
10. Усадьба Клодницких. 1973 г. [Электронный ресурс] URL: <https://kraeved-gatchina.de/ocherki/ulicy-staroy-gatchiny/elizavetinskaya-4/>
11. Усадьба Клодницких, худ. Владимир Монахов, 1993 г. [Электронный ресурс] URL: https://vk.com/wall-119621_1004364?ysclid=mp57w09hnz260232403
12. Интерьер кухни первого этажа усадебного дома, старая керамическая печь. 2009 г. Историко-культурная экспертиза выявленного объекта культурного наследия «Усадьба Клодницкой с дворовыми постройками», 2-ля

пол. 19 - нач. 20 вв. по адресу: Ленинградская область, г. Гатчина, ул. Достоевского, д. 20/14

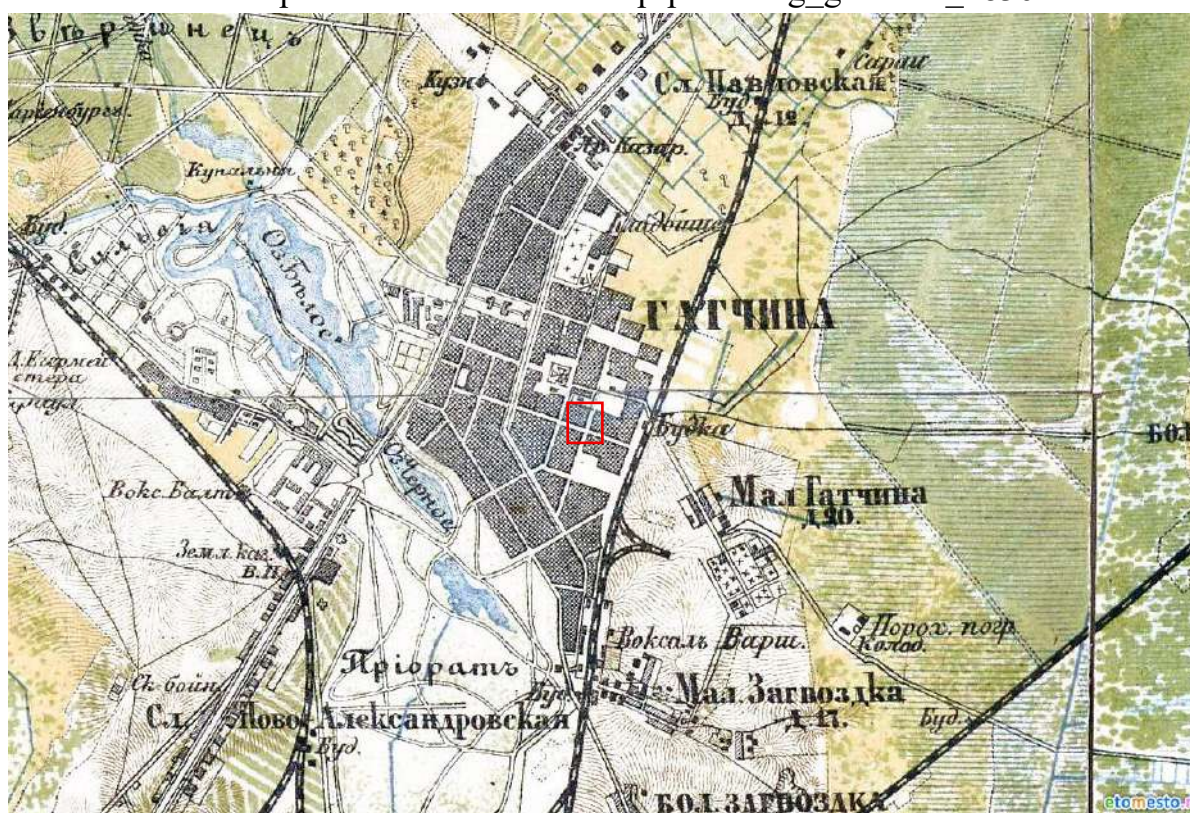
13. Интерьер восточной части первого этажа усадебного дома, вид на плафон с запада. 2009 г. Историко-культурная экспертиза выявленного объекта культурного наследия «Усадьба Клодницкой с дворовыми постройками», 2-ля пол. 19 - нач. 20 вв. по адресу: Ленинградская область, г. Гатчина, ул. Достоевского, д. 20/14

14. Поздняя лестница на мезонин на восточном фасаде усадебного дома, вид с востока. 2009 г. Историко-культурная экспертиза выявленного объекта культурного наследия «Усадьба Клодницкой с дворовыми постройками», 2-ля пол. 19 - нач. 20 вв. по адресу: Ленинградская область, г. Гатчина, ул. Достоевского, д. 20/14

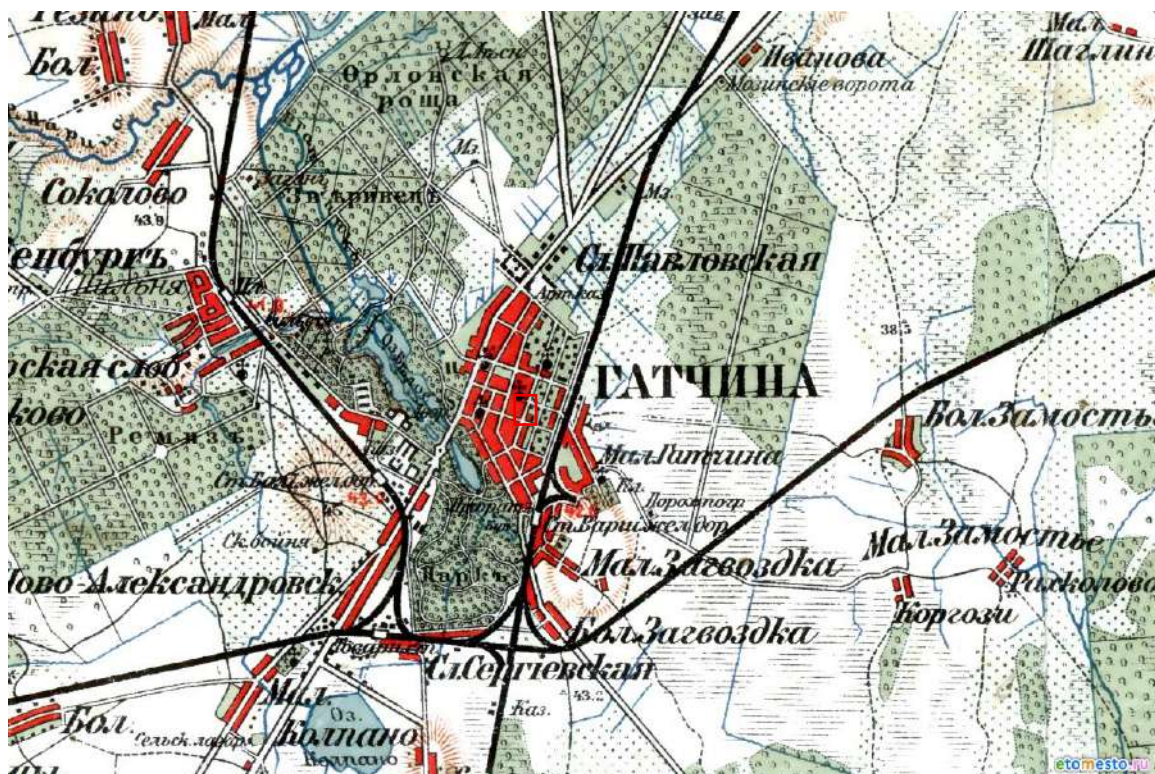
15. Интерьер усадебного дома, северная комната мезонина, вид на печь с севера. 2009 г. Историко-культурная экспертиза выявленного объекта культурного наследия «Усадьба Клодницкой с дворовыми постройками», 2-ля пол. 19 - нач. 20 вв. по адресу: Ленинградская область, г. Гатчина, ул. Достоевского, д. 20/14



1. План города Гатчины 1836 года [Электронный ресурс] URL:
http://www.etomesto.ru/map-peterburg_gatchina_1836/



2. Военно-топографическая карта С.-Петербургской губернии 1890 г.
 [Электронный ресурс] URL: http://www.etomesto.ru/map-peterburg_1versta/?y=59.562918&x=30.132155



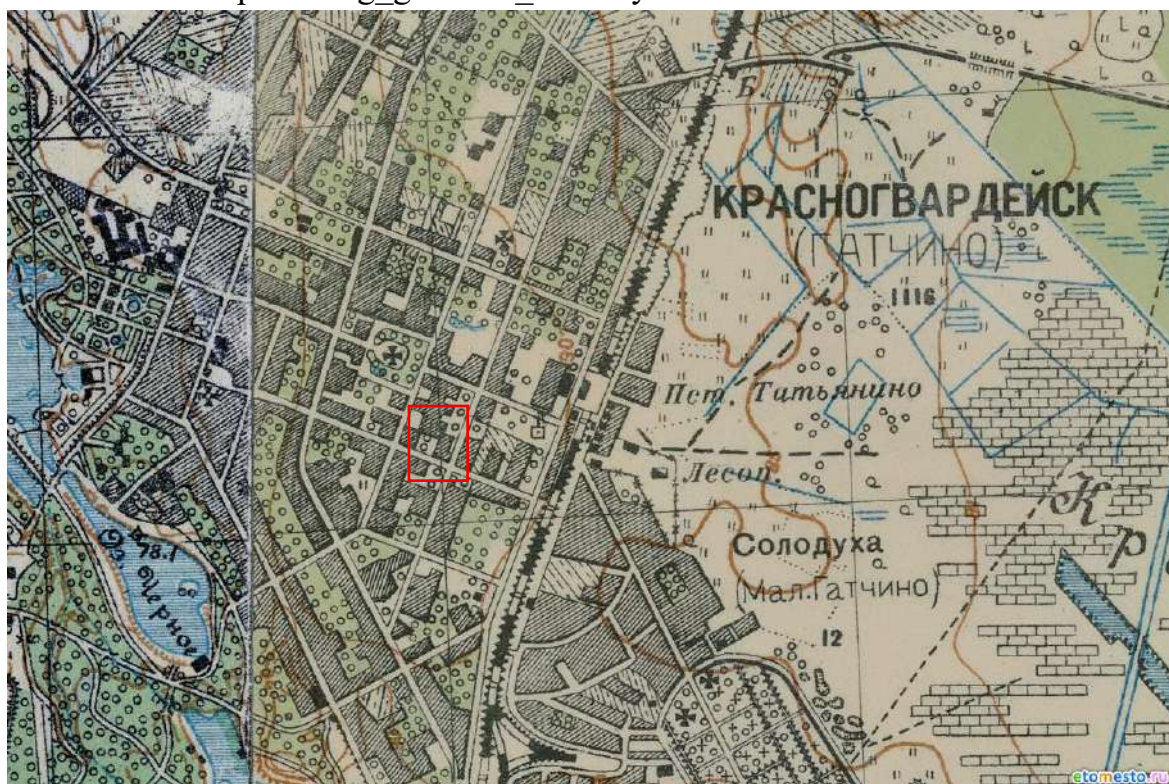
3. Карта окрестностей Санкт-Петербурга, составленная Ю. Гашем [Электронный ресурс] URL: http://www.etomesto.ru/map-peterburg_1909gash/?y=59.562918&x=30.132155



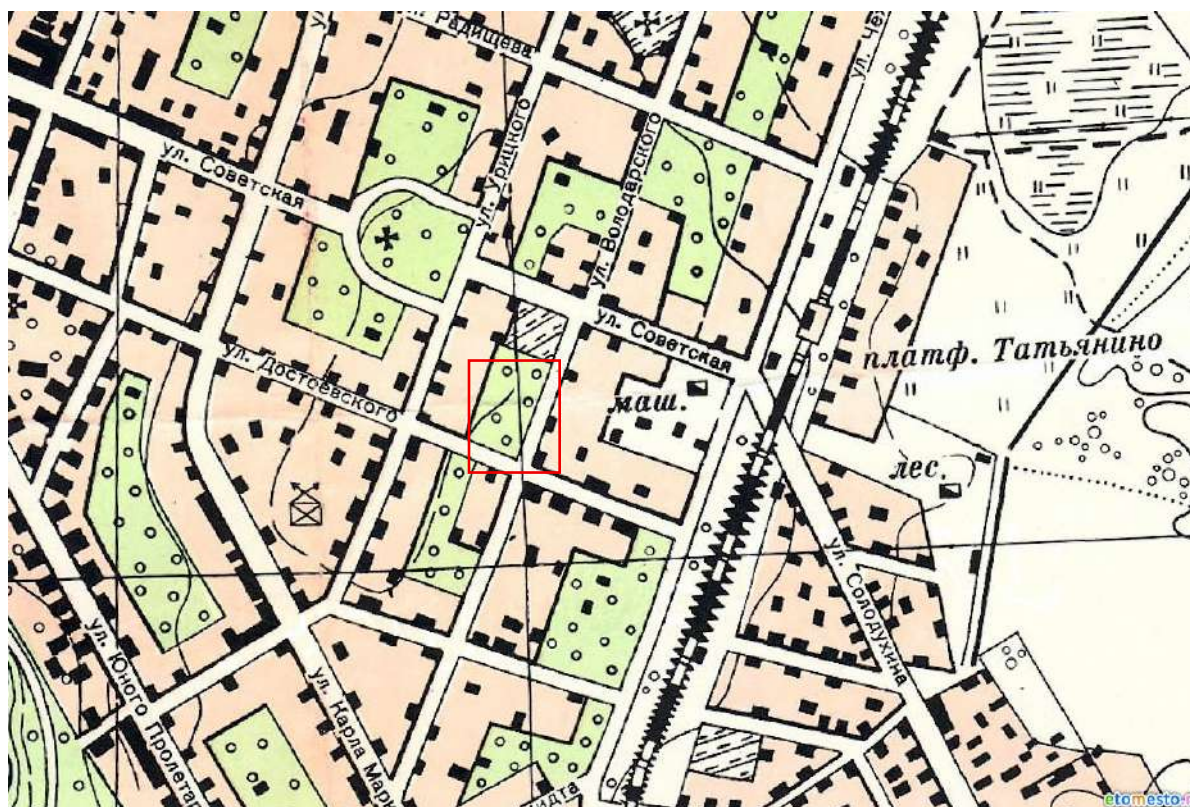
4. Топографическая карта южных окрестностей Санкт-Петербурга 1913 г. [Электронный ресурс] URL: http://www.etomesto.ru/map-peterburg_topo-spb-south-1versta/?y=59.562918&x=30.132155




5. План Гатчины 1915 года [Электронный ресурс] URL:
http://www.etomesto.ru/map-peterburg_gatchina_1915/?y=59.562918&x=30.132155



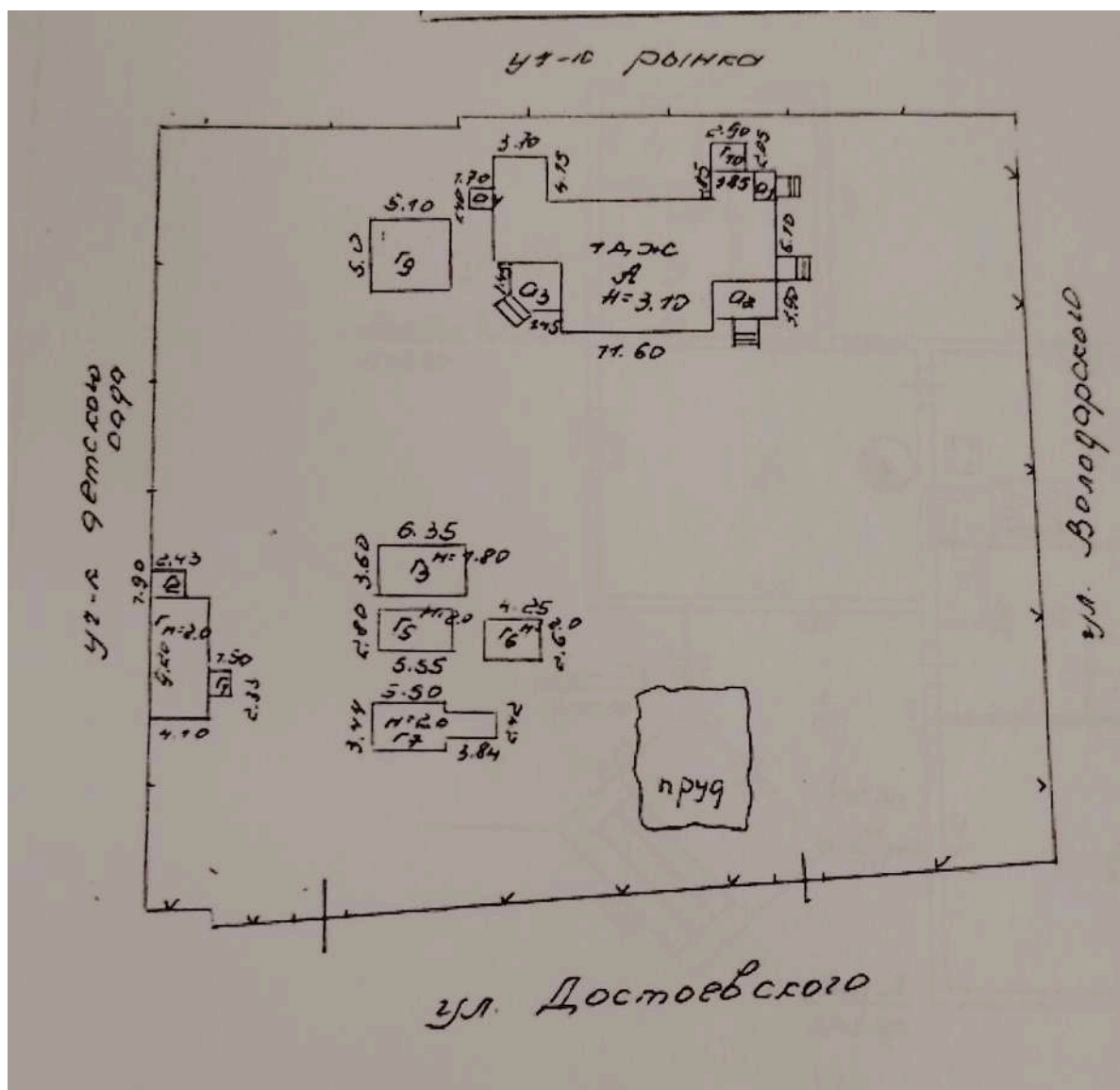
6. Детальная карта РККА Ленинграда и окрестностей [Электронный ресурс] URL: http://www.etomesto.ru/map-peterburg_rkka-250m/?y=59.562918&x=30.132155



7. План г. Красногвардейска (Гатчины) 1942 года [Электронный ресурс]
 URL: http://www.etomesto.ru/map-peterburg_gatchina_krasnogvardeysk-1944/?y=59.562918&x=30.132155




8. Усадьба Клодницких. 1887 г. РГИА, Ф. 491 Оп. 4 Д. 1191. Гатчинское дворцовое управление. Об участке земли в городе Гатчина на углу Елизаветинской и Александровской улиц, принадлежащем Петербургскому купцу Н.Н. Семенову. 1887-1912 гг.



9. Схема земельного участка. 2003 г. Историко-культурная экспертиза выявленного объекта культурного наследия «Усадьба Клодницкой с дворовыми постройками», 2-ля пол. 19 - нач. 20 вв. по адресу: Ленинградская область, г. Гатчина, ул. Достоевского, д. 20/14




10. Усадьба Клодницких. 1973 г. [Электронный ресурс] URL: <https://kraeved-gatchina.de/ocherki/ulicy-staroy-gatchiny/elizavetinskaya-4/>



Усадьба Клодницких

Монахов В 33

11. Усадьба Клодницких, худ. Владимир Монахов, 1993 г. [Электронный ресурс] URL: https://vk.com/wall-119621_1004364?ysclid=mp57w09hnz260232403



12. Интерьер кухни первого этажа усадебного дома, старая керамическая печь. 2009 г. Историко-культурная экспертиза выявленного объекта культурного наследия «Усадьба Клодницкой с дворовыми постройками», 2-ля пол. 19 - нач. 20 вв. по адресу: Ленинградская область, г. Гатчина, ул. Достоевского, д. 20/14



13. Интерьер восточной части первого этажа усадебного дома, вид на плафон с запада. 2009 г. Историко-культурная экспертиза выявленного объекта культурного наследия «Усадьба Клодницкой с дворовыми постройками», 2-ля пол. 19 - нач. 20 вв. по адресу: Ленинградская область, г. Гатчина, ул. Достоевского, д. 20/14

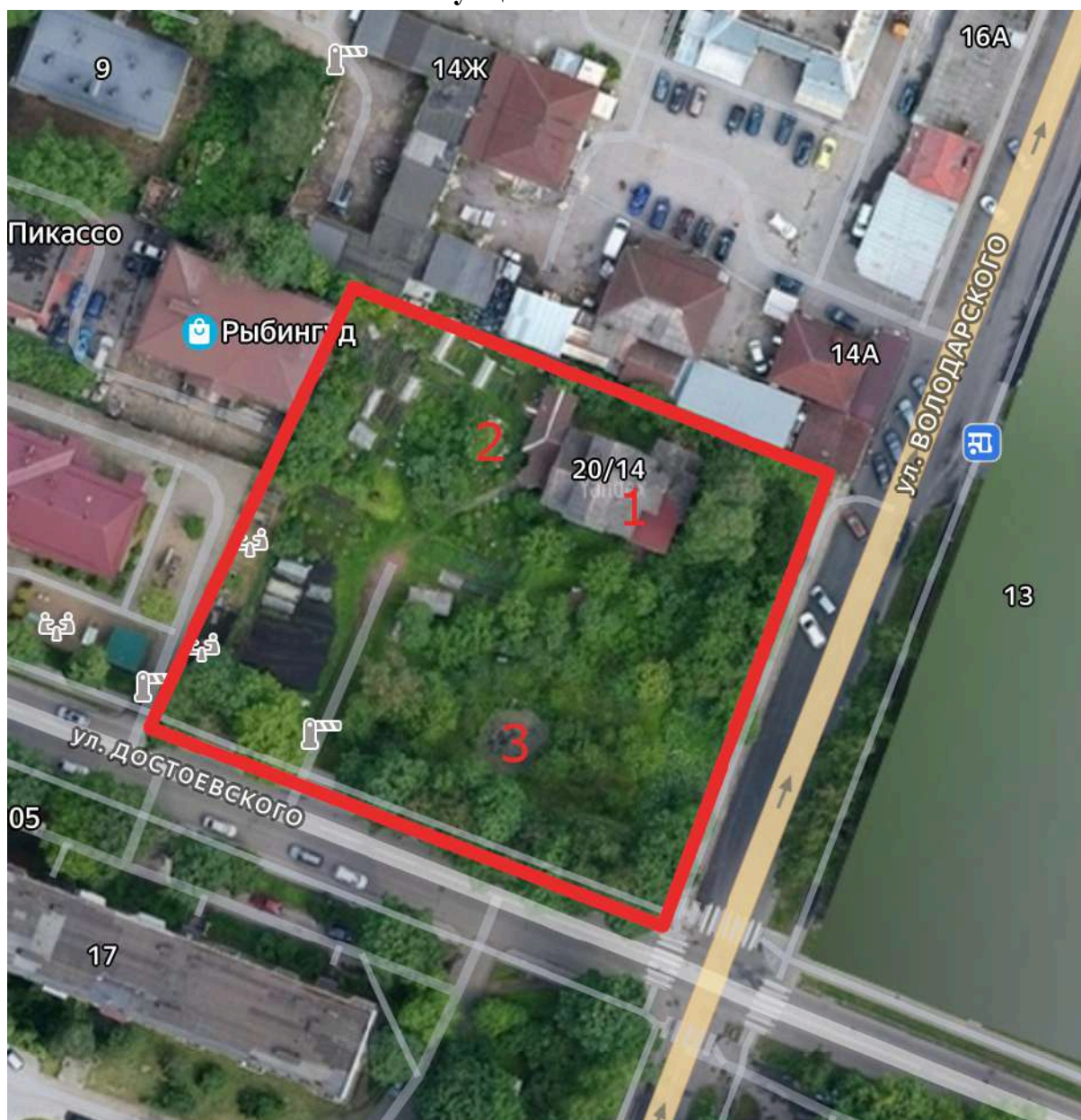


14. Поздняя лестница на мезонин на восточном фасаде усадебного дома, вид с востока. 2009 г. Историко-культурная экспертиза выявленного объекта культурного наследия «Усадьба Клодницкой с дворовыми постройками», 2-ля пол. 19 - нач. 20 вв. по адресу: Ленинградская область, г. Гатчина, ул. Достоевского, д. 20/14



15. Интерьер усадебного дома, северная комната мезонина, вид на печь с севера. 2009 г. Историко-культурная экспертиза выявленного объекта культурного наследия «Усадьба Клодницкой с дворовыми постройками», 2-ля пол. 19 - нач. 20 вв. по адресу: Ленинградская область, г. Гатчина, ул. Достоевского, д. 20/14

Ситуационный план



Условные обозначения:

Выявленный объект культурного наследия «Усадьба Клодницких»:

- - граница земельного участка с кадастровым номером 47:25:0102024:23;
- 1 - усадебный дом
- 2 - ледник
- 3 - сад с прудом


Историко-культурный опорный план




Условные обозначения:

Объекты культурного наследия:

Выявленные:

1 «Усадьба Клодницких»
 Федерального значения

2 «Собор Петра и Павла»

 граница земельного участка с кадастровым номером 47:25:0102024:23

Условные обозначения согласно генеральному плану муниципального образования «Город Гатчина» Гатчинского муниципального района Ленинградской области, утв. Постановлением правительства Ленинградской области от 17 августа 2017 года № 327




существующая улично-дорожная сеть

Условные обозначения согласно Правилам землепользования и застройки муниципального образования «Город Гатчина» Гатчинского муниципального района Ленинградской области, утв. Приказом комитета по архитектуре и градостроительству Ленинградской области от 13 мая 2019 года № 19



единая охранная зона









 единая зона регулирования застройки и хозяйственной деятельности
Зона ЮНЕСКО «Исторический центр Санкт-Петербурга и связанные с ним
группы памятников», ид. № 540-012 «Дворцово-парковый ансамбль города
Гатчина и его исторический центр»

 граница

Историко-архитектурный опорный план



Условные обозначения:

	Граница земельного участка
	Объем здания, возведенный в 1870-е годы, зафиксированный на плане 1882 года
	Пристройки к зданию, выполненные в 1887 году по проекту И.К. Клодницкого
	Пристройка, выполненная в 1896 году
	Ледник, возведенный в 1896 году
	Поздние пристройки
	гараж
	Пруд

Ленинградская область код 47

Филиал ГУП «ЛЕНОБЛИНВЕНТАРИЗАЦИЯ»
Гатчинское БТИ**ТЕХНИЧЕСКИЙ ПАСПОРТ**на 1 этажный жилой дом (лит. А). с мезонином (лит. А1), с
мезонином (лит. А2)назначение **жилое**

использование по назначению

адрес объекта **Ленинградская область**

или

местоположение **г. Гатчина**
ул. Достоевского
дом № 20/14

Составлен по состоянию на 4 мая 2010г.

Реестровый номер

Кадастровый (условный) номер

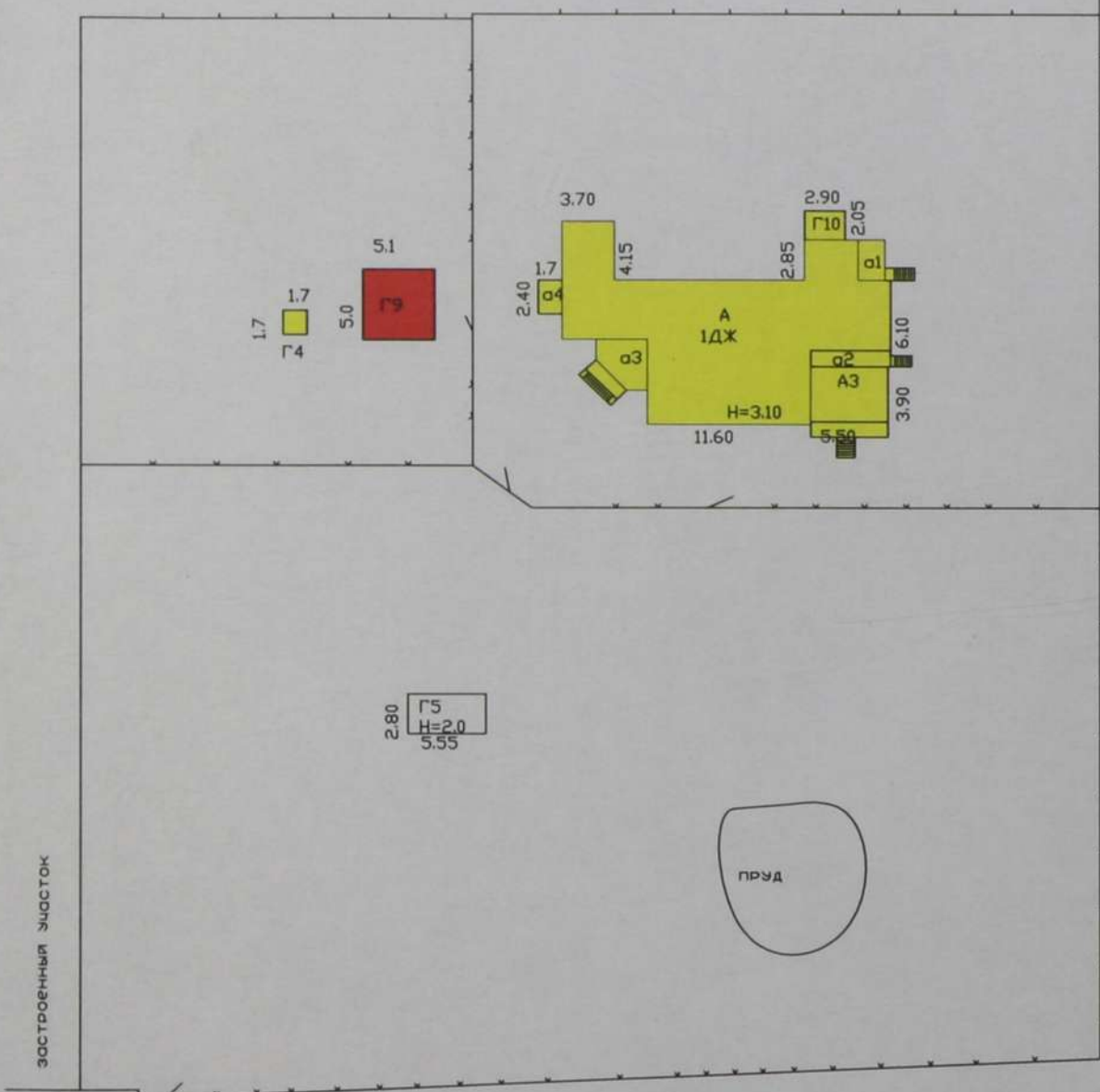
Инвентарный номер

234

Год постройки: до 1917

Форма технического паспорта
утверждена приказом начальника
ГУ «Леноблинвентаризация»
от 15.07.2002 г. № 27

ТЕРРИТОРИЯ РЫНКА



застроенный участок

улица Достоевского

улица Володарского

РФ	ГУ Управление "Леноблинвентаризация"	инв.
47	филиал "Гатчинское БТИ"	№234
лист №1	Схема земельного участка дома № 20 \ 14 по ул.Достоевского в г. Гатчина	
Дата	ФИО	Подпись
17.05.10	Исполнитель Антипова Н.А.	<i>Antipova</i>
<i>17.05.10</i>	Проверил Ванина Г.С.	<i>Vanina</i>

V. Экспликация площади земельного участка, кв.м

По докумен-там	Площадь участка		Использование незастроенной площади				
	Факти-чески	В том числе		под двором	озеленено		прочая
		застроен-ная	не застроен-ная		под плодово-ягодными	под огородом	
	4052,0						

VI. Благоустройство площади строения

1	Площадь, кв.м										Количество		
	Электро-освещение	Водопровод	Канализация	Отопление		Горячее водоснабжение	Ванны и души	Газоснабжение	Напольные электроплиты	Телефон	Лифтов		мусоропроводов
				центральное	печное						грузо-пассажирских	пассажирских	
Всего	197,4	197,4	197,4		197,4								
	219,9	219,9	219,9		219,9								

VII. Распределение площади квартир жилого дома по числу комнат

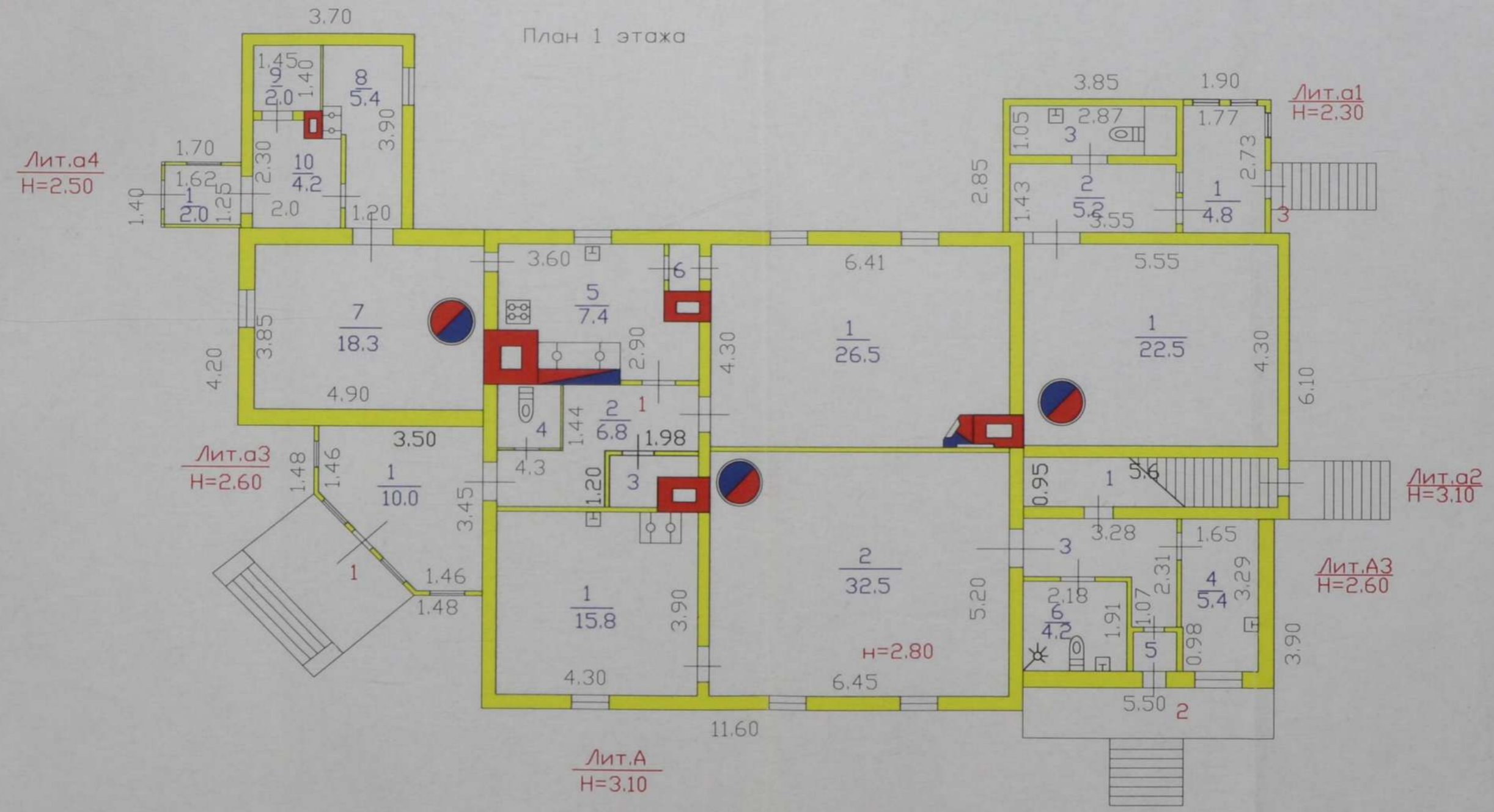
Характеристика квартир по числу комнат	Количество квартир	Общая площадь, кв.м	В т.ч. площадь, кв.м	
			квартир*	жилая
1 - комнатные				
2 - комнатные	2	155,4	114,2	84,3
3 - комнатные	1	75,0	75,0	50,2
4 - комнатные				
5 - комнатные				
6 - комнатные				
7 - комнатные				
8 - комнатные				
Всего квартир	3	261,1	189,2	134,5

* соответствует понятию общей площади жилых помещений, используемому в Жилищном Кодексе РФ (статья 15 пункт 5)

X. Экспликация к поэтажному плану дома (здания)

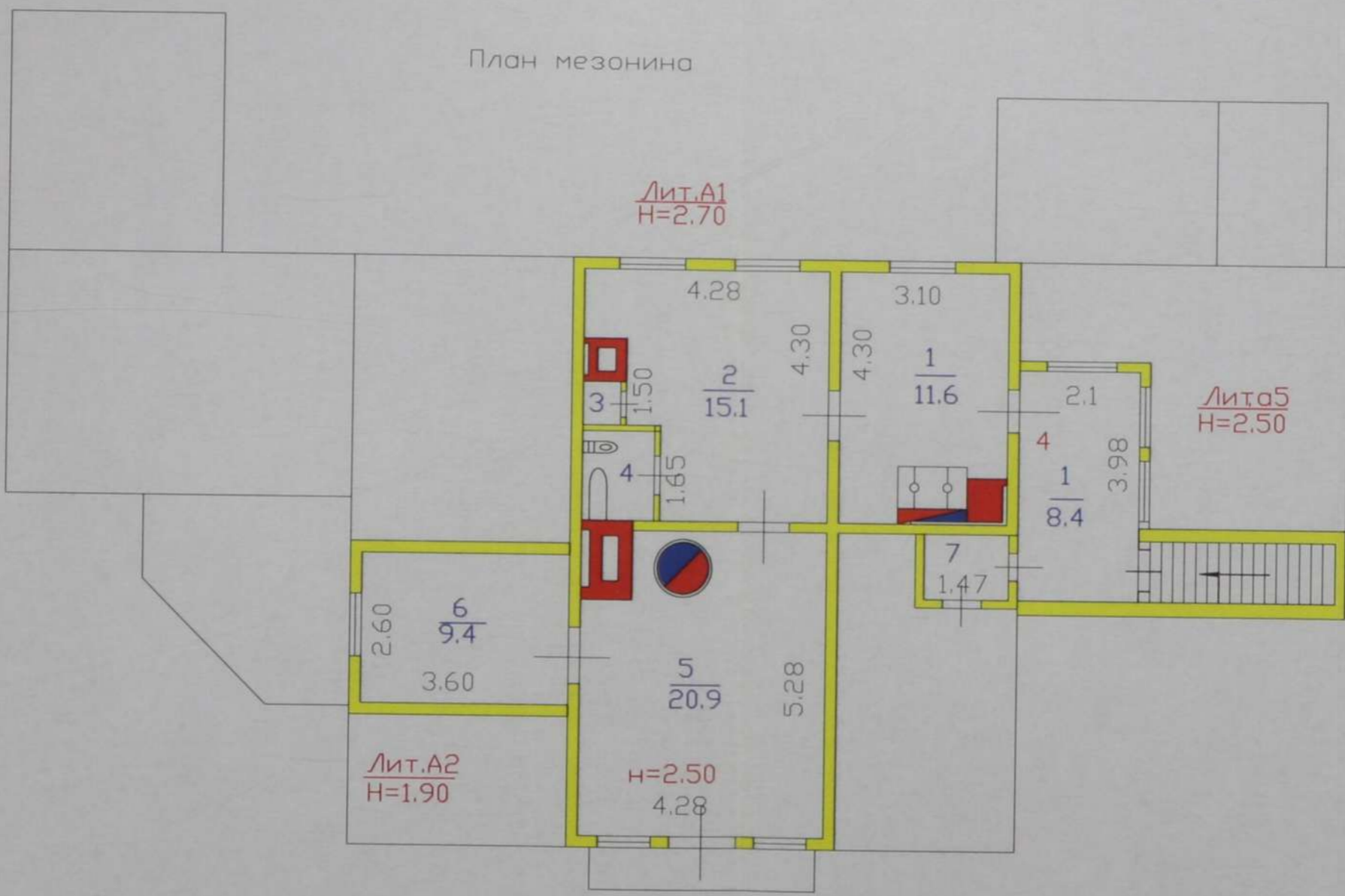
Литера	Этаж	Номер помещения, квартиры	Номер по плану	Назначение частей помещения	Формула подсчета площадей по внутреннему обмеру	Общая площадь, кв.м	в том числе			Высота помещения по внутр. обмеру, м	Самовол. переоборудов. площадь, кв.м	Примечание
							площадь, кв.м	из нее				
								жилая, кв.м	подсобная, кв.м			
1	2	3	4	5	6	7	8	9	10	11	12	13
				По состоянию на	3 декабря 2006г							
A	1	1	1	комната	6,41*4,3-0,7*0,7-0,62	26,5	26,5	26,5		2,80		
			2	коридор	2,6*4,3-1,98*1,2-1,44*1,4	6,8	6,8		6,8			
			3	ванная	1,95*1,15-0,85*0,6	1,7	1,7		1,7			
			4	туалет	1,34*1,4	1,9	1,9		1,9			
			5	кухня	3,6*2,9-1,1*0,65-0,8*1,76-1,1*0,8	7,4	7,4		7,4			
			6	коридор	1,0*0,75	0,8	0,8		0,8			
			7	комната	4,9*3,85-0,6	18,3	18,3	18,3				
			8	комната	3,9*1,7-2,0*0,6	5,4	5,4	5,4				
			9	кладовая	1,45*1,4	2,0	2,0		2,0			
			10	коридор	2,3*2,0-0,6*0,4-0,4*0,4	4,2	4,2		4,2			
				Итого:		75,0	75,0	50,2	24,8			
A	1	2	1	комната	3,9*4,3-1,1*0,9	15,8	15,8	15,8				
			2	комната	6,45*5,2-1,0	32,5	32,5	32,5				
A3	1		3	коридор	3,28*2,31-1,07*2,31	5,1	5,1		5,1			
			4	кухня	1,65*3,29-0,98*0,04	5,4	5,4		5,4			
			5	тамбур	0,99*0,94	0,9	0,9		0,9			
			6	совмещ. санузел	1,91*2,18	4,2	4,2		4,2			
				Итого:		63,9	63,9	48,3	15,6			
				По состоянию на	3 декабря 2006г							
A	1	3	1	специальное	5,55*4,3-1,4	22,5	22,5		22,5			
			2	коридор	3,55*1,46	5,2	5,2		5,2			
			3	туалет	2,87*1,05	3,0	3,0		3,0			
				Итого:		30,7	30,7		8,2			
A1	мез	4	1	кухня	3,1*4,3-0,7*0,8-1,2*1,0	11,6	11,6		11,6			
			2	комната	4,28*4,3-1,65*1,35-1,5*0,75	15,1	15,1	15,1				
			3	кладовая	0,8*0,75	0,6	0,6		0,6			

* для жилых домов соответствует понятию общей площади жилого помещения, используемому в Жилищном Кодексе РФ (статья 15 пункт 5)



РФ 47	ГУ Управление "Леноблинвентаризация" филиал "Гатчинское БТИ"	инв. №234
лист №1	Поэтажный план на индивидуальный жилой дом № 20 \ 14 по ул.Достоевского в г. Гатчина	М 1:100
Дата	ФИО	Подпись
17.05.10	Исполнитель Антипова Н.А.	
17.05.10	Проверил Ванина Г.С.	

План мезонина



РФ 47	ГУ Управление "Леноблинвентаризация" филиал "Гатчинское БТИ"	инв. №234
лист №2	Поэтажный план на индивидуальный жилой дом № 20 \ 14 по ул.Достоевского в г. Гатчина	М 1: 100
Дата 17.05.10	Исполнитель Антипова Н.А.	Подпись <i>[Signature]</i>
17.05.10	Проверил Ванина Г.С.	<i>[Signature]</i>

Литера	Этаж	Номер помещения, квартиры	Номер по плану	Назначение частей помещения	Формула подсчета площадей по внутреннему обмеру	Общая площадь, кв.м	в том числе			Высота помещения по внутр. обмеру, м	Самовол. переоборудов. площадь, кв.м	Примечание
							площадь, кв.м	из нее				
								жилая, кв.м	подсобная, кв.м			
1	2	3	4	5	6	7	8	9	10	11	12	13
			4	туалет	1,3*1,6	2,1	2,1		2,1			
			5	комната	4,28*5,28-1,2*0,8-0,74	20,9	20,9	20,9				
A2	мез		6	комната	3,6*2,6	9,4						
			7	кладовая	1,4*0,95	1,3						
a1	2		1	веранда	1,77*2,73	4,8						
a2	2		1	лестница	5,6*0,95	5,3						
a3	2		1	веранда	3,5*3,45-2,04*1,99*0,5	10,0						
a4	2		1	помещение	1,62*1,25	2,0						
a5	2		1	веранда	2,1*3,98	8,4						
				Итого:		91,5	50,3	36,0	14,3			
				Всего:		261,1	119,9	134,5	62,9			
							197,4	204,3	85,4			
				В том числе	по литерам :		197,4		69,8			
A				1-эт. жилой дом		204,3	181,8	134,5	47,3			
				в том числе мезонин			50,3	36,0	14,3			
A2				мезонин		10,7						
A3				жилая пристройка		15,6	15,6		15,6			
a1				веранда		4,8						
a2				пристройка		5,3						
a3				веранда		10,0						
a4				пристройка		2,0						
a5				веранда 2-го этажа		8,4						

XII. Техническое описание дома или его основных частей и определение износа

ЖИЛОЙ ДОМ с мезонином
ЛИТЕРА А-А1

ГОД ПОСТРОЙКИ до 1917
ЧИСЛО ЭТАЖЕЙ 1

СБОРНИК № 359
ТАБЛИЦА № 5

№ п/п	Наименование конструктивных элементов	Описание элемента	Признаки износа	Удельн. вес по таблице	Ценностные коэффициенты	Удельн. вес после цк	Процент износа	Процент износа к строению
1	2	3	4	5	6	7	8	9
1	Фундамент	каменный ленточный	перекосы, выпучивание цоколя, трещины в цоколе	8	1	8	60	4,8
2	Стены	рубленные из бревен диаметром 220мм	деформация стен, повреждение венцов гнилью и трещинами	27	1	27	60	16,2
3	Перегородки	деревянные	выпучивание перегородок в вертикальной плоскости	3	1	3	60	1,8
4	Перекрытия	деревянные, утепленные по балкам	трещины в перекрытии	8	1	8	60	4,8
5	Крыша	стропила деревянные, кровля по обрешетке шиферная	неплотное примыкание листов к обрешетке, протечки	13	1	13	60	7,8
6	Полы	дощатые по лагам на кирпичных столбиках с устройством черного пола, окрашены, паркет	прогибы и просадки отдельных досок	12	1	12	55	6,6
7	Проемы а) окна	один створный, один глухой переплет в проеме, окрашены	древесина расслаивается	7	1	7	50	3,5
	б) двери	филенчатые, окрашены	деформации коробки и переплетов	4	1	4	50	2
8	Отделка внутренняя	облицовка стен и потолков листами сухой штукатурки	местами отслоения и вздутия	8	1	8	50	4
9	Отделка наружная	обшивка стен вагонкой, окраска	окрасочный слой растрескался, потемнел и загрязнился	3	1	3	55	1,65
10	Печи а) комнатные печи	утермарковское, центральное отопление	дымление	3	1	3	45	1,35
	б) кухонные очаги	кирпичные со щитом	дымление	2	1	2	45	0,9
11	Прочие работы	отмостка, крыльца	истирание поверхности	2	1	2	50	1
12	Электроосвещен	центральное водоснабжение, канализация, газоснабжение						
13	Сан и эл.-тех. устр							
			ИТОГО	100		100		56,40

Процент износа приведенный к 100 = $56,40 * 100 / 100,00 = 56$

XII. Техническое описание дома или его основных частей и определение износа

Часть дома ЛИТЕРА АЗ

ГОД ПОСТРОЙКИ
ЧИСЛО ЭТАЖЕЙ

СБОРНИК № 359
ТАБЛИЦА № 9

№ п/п	Наименование конструктивных элементов	Описание элемента	Признаки износа	Удельн. вес по таблице	Ценностные коэффициенты	Удельн. вес после цк	Процент износа	Проц износа к строению
1	2	3	4	5	6	7	8	9
1	Фундамент	бутовый	хорошее	9	0,5	4,5	10	0,45
2	Стены	каркасно-засыпные	хорошее	17	0,5	8,5	10	0,85
3	Перегородки	деревянные	хорошее	3	1	3	10	0,3
4	Перекрытия	деревянные, утепленные по балкам	хорошее	8	1	8	10	0,8
5	Крыша	стропила деревянные, кровля по обрешетке шиферная	хорошее	15	1	15	10	1,5
6	Полы	дошчатые, с устройством чёрного пола	хорошее	14	1	14	10	1,4
7	Проемы а) окна	двойные створные	хорошее	7	1,21	8,47	10	0,85
	б) двери	филенчатые, окрашены	хорошее	5	1	5	10	0,5
8	Отделка внутренняя	облицовка стен стеновыми панелями, окраска	хорошее	10	1	10	10	1
9	Отделка наружная	обшивка стен вагонкой, окраска	хорошее	4	1,62	6,48	10	0,65
10	Печи а) комнатные печи	водяное		3				
	б) кухонные очаги			2				
11	Прочие работы	деревянное	хорошее	3				
12	Электроосвещен							
13	Сан и эл-тех. устр							
			ИТОГО	100		82,95		8,30

Процент износа приведенный к 100 = $8,30 * 100 / 82,95 = 10$

ХIII. Техническое описание нежилых пристроек неотапливаемых подвалов, служебных построек

мезонин лит. А2					веранда лит. а1			
Наименование конструктивных элементов	Описание элементов	Удел.веса по табл.	Ценност. коэффиц.	Удел.веса после ЦК.	Описание элементов	Удел.веса по табл.	Ценност. коэффиц.	Удел.веса после ЦК.
Стены	дошчатые, двойной обшивки	23	1	23	двухсторонняя обшивка по каркасу досками	17	1	17
Перегородки	деревянные	3	1	3				
Перекрытия	деревянное	15	1	15	деревянное	9	1	9
Крыша					шиферная	10	1	10
Полы	дошчатые	20	1	20	дошчатые	10	1	10
Проемы а) окна	глухие	12	1	12	глухие	23	1	23
б) двери	филенчатые, окрашены	8	1	8	филенчатые, окрашены	7	1	7
Отделка наружная					окраска	2	1	2
Отделка внутренняя	оклейка стен простыми обоями	19	1	19	окраска	6	1	6
Прочие работы					отмостка	3	1	3
	износ = 65% ИТОГО	100		100	износ = 60% ИТОГО	100		100

пристройка лит. а2					веранда лит. а3			
Наименование конструктивных элементов	Описание элементов	Удел.веса по табл.	Ценност. коэффиц.	Удел.веса после ЦК.	Описание элементов	Удел.веса по табл.	Ценност. коэффиц.	Удел.веса после ЦК.
Стены	бревенчатые	34	1	34	дошчатые, 2-ой обшивки	17	1	17
Перегородки	деревянные	1	1	1				
Перекрытия	деревянное	9	1	9	деревянное	9	1	9
Крыша	шиферная	11	1	11	шиферная	10	1	10
Полы	дошчатые	8	1	8	дошчатые	10	1	10
Проемы а) окна		3			глухие	23	1	23
б) двери	филенчатые, окрашены	6	1	6	филенчатые, окрашены	7	1	7
Отделка внутренняя	окраска	12	1	12	окраска	6	1	6
Отделка наружная	окраска	6	1	6	окраска	2	1	2
Прочие работы	отмостка	2	1	2	отмостка	3	1	3
	износ = 60% ИТОГО	100		97	износ = 60% ИТОГО	100		100

XIII. Техническое описание нежилых пристроек неотапливаемых подвалов, служебных построек

пристройка лит. а4					веранда 2-го этажа лит. а5			
Наименование конструктивных элементов	Описание элементов	Удел.веса по табл.	Ценност. коэффиц.	Удел.веса после ЦК.	Описание элементов	Удел.веса по табл.	Ценност. коэффиц.	Удел.веса после ЦК.
Стены	дощатые	16	1	16	дощатые, 2-ой оюшивки	17	1	17
Перегородки		2						
Перекрытия	деревянное	12	1	12	деревянное	9	1	9
Крыша	шиферная	16	1	16	шиферная	10	1	10
Полы	дощатые	12	1	12	дощатые	10	1	10
Проемы а) окна	глухие	5	1	5	глухие	23	1	23
б) двери	филенчатые, окрашены	8	1	8	филенчатые, окрашены	7	1	7
Отделка внутренняя	окраска	10	1	10	окраска	6	1	6
Отделка наружная	окраска	4	1	4	окраска	2	1	2
Прочие работы	отмостка	3	1	3	отмостка	3	1	3
	износ = 65% ИТОГО	100		98	износ = 60% ИТОГО	100		87

беседка лит. Г4					гараж лит. Г5			
Наименование конструктивных элементов	Описание элементов	Удел.веса по табл.	Ценност. коэффиц.	Удел.веса после ЦК.	Описание элементов	Удел.веса по табл.	Ценност. коэффиц.	Удел.веса после ЦК.
Стены	дощатые, обшитые с трёх сторон				металлические			
Полы	естественный грунт							
Пандус					въездной, асфальтобетонный			
Отделка наружная					окраска масляной краской			
Крыша	толь							
	износ = 30% ИТОГО				износ = 30% ИТОГО			

XIII. Техническое описание нежилых пристроек неотапливаемых подвалов, служебных построек

сарай лит. Г10								
Наименование конструктивных элементов	Описание элементов	Удел.веса по табл.	Ценност. коэффиц.	Удел.веса после ЦК.	Описание элементов	Удел.веса по табл.	Ценност. коэффиц.	Удел.веса после ЦК.
Фундамент	кирпичные опоры	15	1	15				
Стены	дошчатые	32	1	32				
Перекрытия		16						
Крыша	толь	23	1	23				
Полы		9						
Проемы двери	простые	5	1	5				
	износ = 10% ИТОГО	100		75	ИТОГО			

Наименование конструктивных элементов	Описание элементов	Удел.веса по табл.	Ценност. коэффиц.	Удел.веса после ЦК.	Описание элементов	Удел.веса по табл.	Ценност. коэффиц.	Удел.веса после ЦК.
	ИТОГО				ИТОГО			

XV. Исчисление стоимости строений и сооружений в ценах 1982 г.

Литера	Наименование строений и сооружений	№ сборника	№ таблицы	Измеритель	Стоим. измерителя по таблице	Ценностный коэффициент	Стоим. измер. после цен. коэф.	Надбавки к стоим. измер.	Коэффициенты к стоим. измер.	Стоимость измер. с погр.	Объем, площадь, кол-во	Восстановительная стоимость	Процент износа	Действительная стоимость
A1	1-эт. жилой дом с мезонином	359	5	м3	25,29	1,00	25,29	1,3		26,59	796	21166	56	9313
A2	мезонин	359	16	м3	15,15	1,00	15,15			15,15	22	333	65	117
A3	жилая пристройка	359	9	м3	25,88	0,83	21,48	1,3		22,78	67	1526	10	1373
a1	веранда	359	35	м2	81,92	1,00	81,92			81,92	4,8	393	60	157
a2	пристройка	359	19	м3	26,70	0,97	25,90			25,90	20	518	60	207
a3	веранда	359	35	м2	81,92	1,00	81,92			81,92	10,0	819	60	328
a4	пристройка	359	25	м3	18,90	0,98	18,52			18,52	6	111	65	39
a5	веранда 2-го этажа	359	35	м2	81,92	0,87	71,27			71,27	8,4	599	60	240
	ванна	359	67	шт	52,80	1,00	52,80			52,80	2	106	10	95
	унитаз	359	67	шт	33,75	1,00	33,75			33,75	4	135	10	122
	раковина	359	67	шт	17,50	1,00	17,50			17,50	5	88	10	79
	водопровод	359	67	шт	94,00	1,00	94,00			94,00	1	94	10	85
	канализация	359	67	шт	84,00	1,00	84,00			84,00	1	84	10	76
	ИТОГО											25972		12231
Г4	беседка	359	55	м2	10,93	1,00	10,93			10,93	2,9	32	30	22
Г5	гараж	359	52	шт	710,00	1,00	710,00			710,00	1	710	30	497
Г10	сарай	359	46	м3	17,88	0,75	13,41			13,41	14	188	10	169
	ИТОГО											930		688
Г9	ледник											Оценк е	не	подлежит
I	забор	359	62	м2	5,80	1,00	5,80			5,80	100,5	583	60	233
	ИТОГО											583		233
	ВСЕГО											27485		13152

Поправки к стоимости измерителя строений и сооружений

Литера	Наименование строения	Тип поправки	Величина	Описание
A	1-эт. жилой дом	надбавка к стоим. измерителя	1,3	наличие центр. отопл
A3	жилая пристройка	надбавка к стоим. измерителя	1,3	наличие электроплиты

XVII. Пересчет инвентаризационной стоимости по коэффициентам индексации

Год	Коэффициент индексации	Инвентаризационная стоимость, руб
1982		13152
1987	1,14	14994
1992	12,27	183977
1994	53,10	9769180
1995	4,00	39076720
1996	2,30	89876457
1997	1,40	125827041
1998	0,001	125827
1999	1,40	176158
2000	1,10	193774
2001	1,10	213153
2002	1,00	213153
2003	1,12	238729
2004	1,10	262602
2005	1,11	291489
2006	1,09	317724
2007	1,00	317724
2008	1,12	355854
2009	1,00	355854
2010	1,00	355854

XVIII. Перечень документов, приложенных к настоящему паспорту

№№ п/п	Наименование	Дата составления	Масштаб	Количество листов	Примечание
1	Схема земельного участка	17.05.2010		1	
2	Позэтажный план дома	17.05.2010	1:100	2	


« 17 » мая 2010 г.

Исполнил  Антипова Н.А.

« 18 » 05 2010 г.

Проверил  Г.С.Ванина

« 18 » 05 2010 г.

Директор БТИ  Л.М. Захарова

XIX. Последующие обследования

« ___ » _____ 20__ г.

Исполнил _____

« ___ » _____ 20__ г.

Проверил _____

« ___ » _____ 20__ г.

Директор БТИ _____



Ленинградское областное государственное
бюджетное учреждение технической
инвентаризации недвижимости

СВЕДЕНИЯ О СЕРТИФИКАТЕ ЭП

Сертификат: 008edaac592131b347e2a112676aeb1c9d
Владелец: Павлова Елена Павловна
Действителен: с 12-03-2025 до 05-06-2026

КОПИЯ ВЕРНА
Документ содержит
18 (восемнадцать) листов
"20" октября 2025 года

Филиал публично-правовой компании "Роскадастр" по Ленинградской области
полное наименование органа регистрации прав
Выписка из Единого государственного реестра недвижимости об объекте недвижимости



Сведения о характеристиках объекта недвижимости

На основании запроса от 16.09.2025, поступившего на рассмотрение 16.09.2025, сообщаем, что согласно записям Единого государственного реестра недвижимости:

Раздел 1 Лист 1

Здание			
вид объекта недвижимости			

Лист № 1 раздела 1	Всего листов раздела 1: 2	Всего разделов: 4	Всего листов выписки: 9
--------------------	---------------------------	-------------------	-------------------------

16.09.2025г. № КУВИ-001/2025-175510752	
Кадастровый номер:	47:25:0102024:55
Номер кадастрового квартала:	47:25:0102024
Дата присвоения кадастрового номера:	06.07.2012

Ранее присвоенный государственный учетный номер:	Инвентарный номер 234; Условный номер 47:05:01-02-024:0023; Условный номер 47-78-16/017/2006-450
Адрес:	Российская Федерация, Ленинградская область, Гатчинский муниципальный район, Гатчинское городское поселение, город Гатчина, улица Достоевского, дом № 20/14
Площадь:	216.1
Назначение:	Жилой дом
Наименование:	Жилой дом
Количество этажей, в том числе подземных этажей:	2, в том числе подземных 0
Материал наружных стен:	Рубленые
Год ввода в эксплуатацию по завершении строительства:	1917
Год завершения строительства:	1917
Кадастровая стоимость, руб.:	1875019.74
Кадастровые номера иных объектов недвижимости, в пределах которых расположен объект недвижимости:	47:25:0102024:23
Кадастровые номера помещений, машино-мест, расположенных в здании или сооружении:	данные отсутствуют
Кадастровые номера объектов недвижимости, из которых образован объект недвижимости:	данные отсутствуют
Кадастровые номера образованных объектов недвижимости:	данные отсутствуют
Сведения о включении объекта недвижимости в состав предприятия как имущественного комплекса:	данные отсутствуют
Сведения о включении объекта недвижимости в состав единого недвижимого комплекса:	данные отсутствуют



**ДОКУМЕНТ ПОДПИСАН
ЭЛЕКТРОННОЙ ПОДПИСЬЮ**

Сертификат: 009F0BDC181A023B64597F1E2579BEFB50
 Владелец: ФЕДЕРАЛЬНАЯ СЛУЖБА ГОСУДАРСТВЕННОЙ
 РЕГИСТРАЦИИ, КАДАСТРА И КАРТОГРАФИИ
 Действителен: с 02.08.2024 по 26.10.2025

полное наименование должности	инициалы, фамилия
-------------------------------	-------------------

Здание			
вид объекта недвижимости			
Лист № 2 раздела 1	Всего листов раздела 1: 2	Всего разделов: 4	Всего листов выписки: 9
16.09.2025г. № КУВИ-001/2025-175510752			
Кадастровый номер:		47:25:0102024:55	
Виды разрешенного использования:		данные отсутствуют	
Сведения о включении объекта недвижимости в реестр объектов культурного наследия:		данные отсутствуют	
Сведения о кадастровом инженере:		дата завершения кадастровых работ: 04.05.2010 Ваганов Михаил Николаевич, № А-2020, в Ассоциация "Союз кадастровых инженеров", СНИЛС 026-756-250 64, договор на выполнение кадастровых работ от 26.04.2024 № 14/24, дата завершения кадастровых работ: 01.10.2024	
Сведения о признании многоквартирного дома аварийным и подлежащим сносу или реконструкции и (или) о признании жилого помещения, в том числе жилого дома, непригодным для проживания:		данные отсутствуют	
Статус записи об объекте недвижимости:		Сведения об объекте недвижимости имеют статус "актуальные, ранее учтенные"	
Особые отметки:		Сведения, необходимые для заполнения разделов: 6 - Сведения о частях объекта недвижимости; 7 - Перечень помещений, машино-мест, расположенных в здании, сооружении; 8 - План расположения помещения, машино-места на этаже (плане этажа), отсутствуют.	
Получатель выписки:		Волкова Екатерина Романовна, действующий(ая) на основании документа "" КУИ Гатчинского муниципального округа	



ДОКУМЕНТ ПОДПИСАН
ЭЛЕКТРОННОЙ ПОДПИСЬЮ

Сертификат: 009F0BDC181A023B64597F1E2579BEFB50

Владелец: ФЕДЕРАЛЬНАЯ СЛУЖБА ГОСУДАРСТВЕННОЙ
РЕГИСТРАЦИИ, КАДАСТРА И КАРТОГРАФИИ
Действителен: с 02.08.2024 по 26.10.2025

полное наименование должности

инициалы, фамилия

Выписка из Единого государственного реестра недвижимости об объекте недвижимости
Сведения о зарегистрированных правах

Здание			
вид объекта недвижимости			
Лист № 1 раздела 2		Всего листов раздела 2: 3	
Всего разделов: 4		Всего листов выписки: 9	
16.09.2025г. № КУВИ-001/2025-175510752			
Кадастровый номер:		47:25:0102024:55	
1	Правообладатель (правообладатели):	1.1	Муниципальное образование "Гатчинский муниципальный округ" Ленинградской области
	Сведения о возможности предоставления третьим лицам персональных данных физического лица:	1.1.1	данные отсутствуют
2	Вид, номер, дата и время государственной регистрации права:	2.1	Общая долевая собственность, 1/4 47:25:0102024:55-47/054/2024-2 16.10.2024 11:28:48
3	Сведения об осуществлении государственной регистрации сделки, права без необходимого в силу закона согласия третьего лица, органа:	3.1	данные отсутствуют
4	Ограничение прав и обременение объекта недвижимости:	не зарегистрировано	
1	Правообладатель (правообладатели):	1.2	Бережнова Лариса Анатольевна, [REDACTED]
	Сведения о возможности предоставления третьим лицам персональных данных физического лица:	1.2.1	данные отсутствуют
2	Вид, номер, дата и время государственной регистрации права:	2.2	Общая долевая собственность, 1/4 47:25:0102024:55-47/016/2020-2 07.07.2020 17:27:51
3	Сведения об осуществлении государственной регистрации сделки, права без необходимого в силу закона согласия третьего лица, органа:	3.2	данные отсутствуют
4	Ограничение прав и обременение объекта недвижимости:	не зарегистрировано	
1	Правообладатель (правообладатели):	1.3	Вдовиченко Надежда Михайловна, [REDACTED]
	Сведения о возможности предоставления третьим лицам персональных данных физического лица:	1.3.1	данные отсутствуют



ДОКУМЕНТ ПОДПИСАН
ЭЛЕКТРОННОЙ ПОДПИСЬЮ

Сертификат: 009F0BDC181A023B64597F1E2579BEFB50

Владелец: ФЕДЕРАЛЬНАЯ СЛУЖБА ГОСУДАРСТВЕННОЙ

РЕГИСТРАЦИИ, КАДАСТРА И КАРТОГРАФИИ

Действителен: с 02.08.2024 по 26.10.2025

полное наименование должности

инициалы, фамилия

Здание			
вид объекта недвижимости			
Лист № 2 раздела 2	Всего листов раздела 2: 3	Всего разделов: 4	Всего листов выписки: 9
16.09.2025г. № КУВИ-001/2025-175510752			
Кадастровый номер:		47:25:0102024:55	
2	Вид, номер, дата и время государственной регистрации права:	2.3	Общая долевая собственность, 1/8 47-47-16/018/2010-311 30.09.2010 00:00:00
3	Сведения об осуществлении государственной регистрации сделки, права без необходимого в силу закона согласия третьего лица, органа:	3.3	данные отсутствуют
4	Ограничение прав и обременение объекта недвижимости:	не зарегистрировано	
1	Правообладатель (правообладатели):	1.4	Бредоржинская Татьяна Михайловна, [REDACTED]
	Сведения о возможности предоставления третьим лицам персональных данных физического лица:	1.4.1	данные отсутствуют
2	Вид, номер, дата и время государственной регистрации права:	2.4	Общая долевая собственность, 1/8 47-47-16/018/2010-311 30.09.2010 00:00:00
3	Сведения об осуществлении государственной регистрации сделки, права без необходимого в силу закона согласия третьего лица, органа:	3.4	данные отсутствуют
4	Ограничение прав и обременение объекта недвижимости:	не зарегистрировано	
1	Правообладатель (правообладатели):	1.5	Жукова Надежда Георгиевна, [REDACTED]
	Сведения о возможности предоставления третьим лицам персональных данных физического лица:	1.5.1	данные отсутствуют
2	Вид, номер, дата и время государственной регистрации права:	2.5	Общая долевая собственность, 1/8 47-78-16/009/2010-278 07.07.2010 00:00:00
3	Сведения об осуществлении государственной регистрации сделки, права без необходимого в силу закона согласия третьего лица, органа:	3.5	данные отсутствуют
4	Ограничение прав и обременение объекта недвижимости:	не зарегистрировано	
1	Правообладатель (правообладатели):	1.6	Федотова Вера Николаевна, [REDACTED]



ДОКУМЕНТ ПОДПИСАН
ЭЛЕКТРОННОЙ ПОДПИСЬЮ

Сертификат: 009F0BDC181A023B64597F1E2579BEFB50

Владелец: ФЕДЕРАЛЬНАЯ СЛУЖБА ГОСУДАРСТВЕННОЙ

РЕГИСТРАЦИИ, КАДАСТРА И КАРТОГРАФИИ

Действителен: с 02.08.2024 по 26.10.2025

полное наименование должности

инициалы, фамилия

Здание			
вид объекта недвижимости			
Лист № 3 раздела 2	Всего листов раздела 2: 3	Всего разделов: 4	Всего листов выписки: 9
16.09.2025г. № КУВИ-001/2025-175510752			
Кадастровый номер:		47:25:0102024:55	
	Сведения о возможности предоставления третьим лицам персональных данных физического лица:	1.6.1	данные отсутствуют
2	Вид, номер, дата и время государственной регистрации права:	2.6	Общая долевая собственность, 1/8 47-78-16/017/2006-450 09.11.2006 00:00:00
3	Сведения об осуществлении государственной регистрации сделки, права без необходимого в силу закона согласия третьего лица, органа:	3.6	данные отсутствуют
4	Ограничение прав и обременение объекта недвижимости:	не зарегистрировано	
5	Договоры участия в долевом строительстве:	не зарегистрировано	
6	Заявленные в судебном порядке права требования:	данные отсутствуют	
7	Сведения о возможности предоставления третьим лицам персональных данных физического лица	данные отсутствуют	
8	Сведения о возражении в отношении зарегистрированного права:	данные отсутствуют	
9	Сведения о наличии решения об изъятии объекта недвижимости для государственных и муниципальных нужд:	данные отсутствуют	
10	Сведения о невозможности государственной регистрации без личного участия правообладателя или его законного представителя:	данные отсутствуют	
11	Правопритязания и сведения о наличии поступивших, но не рассмотренных заявлений о проведении государственной регистрации права (перехода, прекращения права), ограничения права или обременения объекта недвижимости, сделки в отношении объекта недвижимости:	отсутствуют	



ДОКУМЕНТ ПОДПИСАН
ЭЛЕКТРОННОЙ ПОДПИСЬЮ

Сертификат: 009F0BDC181A023B64597F1E2579BEFB50

Владелец: ФЕДЕРАЛЬНАЯ СЛУЖБА ГОСУДАРСТВЕННОЙ

РЕГИСТРАЦИИ, КАДАСТРА И КАРТОГРАФИИ

Действителен: с 02.08.2024 по 26.10.2025

полное наименование должности

инициалы, фамилия

Выписка из Единого государственного реестра недвижимости об объекте недвижимости
 Описание местоположения объекта недвижимости

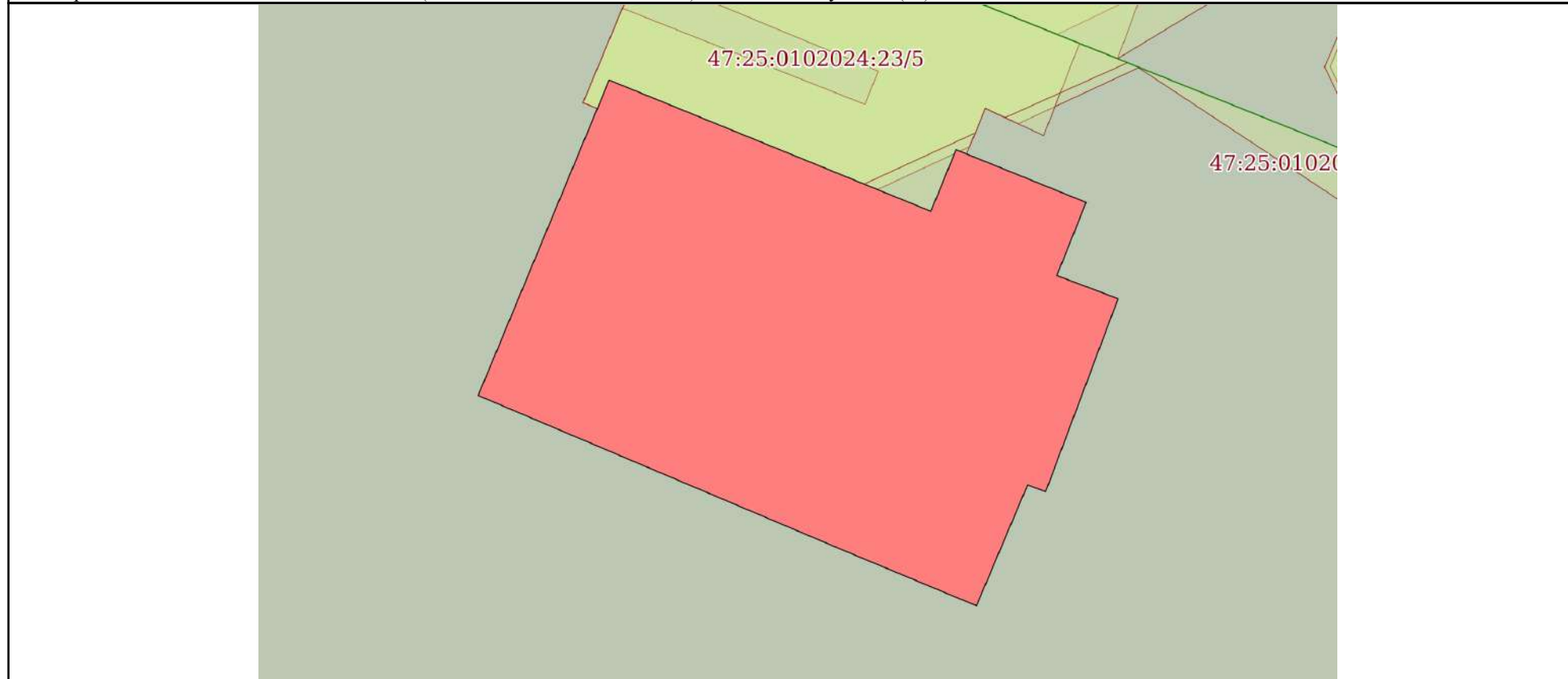
Здание			
вид объекта недвижимости			

Лист № 1 раздела 5	Всего листов раздела 5: 1	Всего разделов: 4	Всего листов выписки: 9
--------------------	---------------------------	-------------------	-------------------------


16.09.2025г. № КУВИ-001/2025-175510752

Кадастровый номер: 47:25:0102024:55

Схема расположения объекта недвижимости (части объекта недвижимости) на земельном участке(ах)




Масштаб 1:200 Условные обозначения:

	 <p>ДОКУМЕНТ ПОДПИСАН ЭЛЕКТРОННОЙ ПОДПИСЬЮ</p> <p>Сертификат: 009F0BDC181A023B64597F1E2579BEFB50 Владелец: ФЕДЕРАЛЬНАЯ СЛУЖБА ГОСУДАРСТВЕННОЙ РЕГИСТРАЦИИ, КАДАСТРА И КАРТОГРАФИИ Действителен: с 02.08.2024 по 26.10.2025</p>	
полное наименование должности	инициалы, фамилия	

Выписка из Единого государственного реестра недвижимости об объекте недвижимости
Описание местоположения объекта недвижимости

Здание			
вид объекта недвижимости			
Лист № 1 раздела 5.1	Всего листов раздела 5.1: 3	Всего разделов: 4	Всего листов выписки: 9
16.09.2025г. № КУВИ-001/2025-175510752			
Кадастровый номер:		47:25:0102024:55	

1. Сведения о координатах характерных точек контура объекта недвижимости						
Система координат МСК-47, зона 2						
Номер точки	Координаты, м		Радиус, м	Средняя квадратическая погрешность определения координат характерных точек контура, м	Глубина, высота, м	
	X	Y			H1	H2
1	2	3	4	5	6	7
1	394733.25	2203890.9	-	0.2	данные отсутствуют	данные отсутствуют
2	394728.82	2203901.78	-	0.2	данные отсутствуют	данные отсутствуют
3	394730.9	2203902.63	-	0.2	данные отсутствуют	данные отсутствуют
4	394729.12	2203907.03	-	0.2	данные отсутствуют	данные отсутствуют
5	394726.65	2203906.04	-	0.2	данные отсутствуют	данные отсутствуют
6	394725.87	2203908.11	-	0.2	данные отсутствуют	данные отсутствуют
7	394719.35	2203905.66	-	0.2	данные отсутствуют	данные отсутствуют
8	394719.58	2203905.05	-	0.2	данные отсутствуют	данные отсутствуют
9	394715.5	2203903.32	-	0.2	данные отсутствуют	данные отсутствуют
10	394717.39	2203898.78	-	0.2	данные отсутствуют	данные отсутствуют
11	394722.6	2203886.47	-	0.2	данные отсутствуют	данные отсутствуют
1	394733.25	2203890.9	-	0.2	данные отсутствуют	данные отсутствуют

 ДОКУМЕНТ ПОДПИСАН ЭЛЕКТРОННОЙ ПОДПИСЬЮ Сертификат: 009F0BDC181A023B64597F1E2579BEFB50 Владелец: ФЕДЕРАЛЬНАЯ СЛУЖБА ГОСУДАРСТВЕННОЙ РЕГИСТРАЦИИ, КАДАСТРА И КАРТОГРАФИИ Действителен: с 02.08.2024 по 26.10.2025	инициалы, фамилия
полное наименование должности	

Здание			
вид объекта недвижимости			
Лист № 2 раздела 5.1	Всего листов раздела 5.1: 3	Всего разделов: 4	Всего листов выписки: 9
16.09.2025г. № КУВИ-001/2025-175510752			
Кадастровый номер:		47:25:0102024:55	
2. Сведения о предельных высоте и глубине конструктивных элементов объекта недвижимости			
Предельная глубина конструктивных элементов объекта недвижимости, м		данные отсутствуют	
Предельная высота конструктивных элементов объекта недвижимости, м		данные отсутствуют	

полное наименование должности		ДОКУМЕНТ ПОДПИСАН	инициалы, фамилия
		ЭЛЕКТРОННОЙ ПОДПИСЬЮ	
Сертификат: 009F0BDC181A023B64597F1E2579BEFB50			
Владелец: ФЕДЕРАЛЬНАЯ СЛУЖБА ГОСУДАРСТВЕННОЙ			
РЕГИСТРАЦИИ, КАДАСТРА И КАРТОГРАФИИ			
Действителен: с 02.08.2024 по 26.10.2025			

Здание			
вид объекта недвижимости			
Лист № 3 раздела 5.1	Всего листов раздела 5.1: 3	Всего разделов: 4	Всего листов выписки: 9

16.09.2025г. № КУВИ-001/2025-175510752

Кадастровый номер: 47:25:0102024:55

3. Сведения о характерных точках пересечения контура объекта недвижимости с контуром (контурами) иных зданий, сооружений, объектов незавершенного строительства

Система координат 47.2

Номера характерных точек контура	Координаты, м		Средняя квадратическая погрешность определения координат характерных точек контура, м	Глубина, высота, м		Кадастровые номера иных объектов недвижимости, с контурами которых пересекается контур данного объекта недвижимости
	X	Y		H1	H2	
1	2	3	4	5	6	7
данные отсутствуют	данные отсутствуют	данные отсутствуют	данные отсутствуют	данные отсутствуют	данные отсутствуют	данные отсутствуют



ДОКУМЕНТ ПОДПИСАН
ЭЛЕКТРОННОЙ ПОДПИСЬЮ

Сертификат: 009F0BDC181A023B64597F1E2579BEFB50

Владелец: ФЕДЕРАЛЬНАЯ СЛУЖБА ГОСУДАРСТВЕННОЙ

РЕГИСТРАЦИИ, КАДАСТРА И КАРТОГРАФИИ

Действителен: с 02.08.2024 по 26.10.2025

полное наименование должности

инициалы, фамилия

Филиал публично-правовой компании "Роскадастр" по Ленинградской области
полное наименование органа регистрации прав
Выписка из Единого государственного реестра недвижимости об объекте недвижимости



Сведения о характеристиках объекта недвижимости

На основании запроса от 21.09.2025, поступившего на рассмотрение 22.09.2025, сообщаем, что согласно записям Единого государственного реестра недвижимости:

Раздел 1 Лист 1

Земельный участок			
вид объекта недвижимости			

Лист № 1 раздела 1	Всего листов раздела 1: 5	Всего разделов: 8	Всего листов выписки: 38
--------------------	---------------------------	-------------------	--------------------------

22.09.2025г. № КУВИ-001/2025-178436319	
Кадастровый номер:	47:25:0102024:23
Номер кадастрового квартала:	47:25:0102024
Дата присвоения кадастрового номера:	01.07.2008

Ранее присвоенный государственный учетный номер:	Кадастровый номер 47:25:01-02-024:0023
Местоположение:	Местоположение установлено относительно ориентира, расположенного в границах участка. Почтовый адрес ориентира: Российская Федерация, Ленинградская область, Гатчинский муниципальный район, Гатчинское городское поселение, город Гатчина, улица Достоевского, земельный участок № 20/14.
Площадь:	4139 +/- 23
Кадастровая стоимость, руб.:	4677194.17
Кадастровые номера расположенных в пределах земельного участка объектов недвижимости:	47:25:0102024:55
Кадастровые номера объектов недвижимости, из которых образован объект недвижимости:	данные отсутствуют
Кадастровые номера образованных объектов недвижимости:	данные отсутствуют
Категория земель:	Земли населенных пунктов
Виды разрешенного использования:	Для ведения личного подсобного хозяйства
Сведения о кадастровом инженере:	Павленко Елена Витольдовна, СНИЛС 067-229-862 92, договор на выполнение кадастровых работ от 26.05.2020 № 45/20-ЧЛ, дата завершения кадастровых работ: 01.09.2023
Сведения о лесах, водных объектах и об иных природных объектах, расположенных в пределах земельного участка:	данные отсутствуют

	 ДОКУМЕНТ ПОДПИСАН ЭЛЕКТРОННОЙ ПОДПИСЬЮ	
полное наименование должности		инициалы, фамилия

Земельный участок			
вид объекта недвижимости			
Лист № 2 раздела 1	Всего листов раздела 1: 5	Всего разделов: 8	Всего листов выписки: 38
22.09.2025г. № КУВИ-001/2025-178436319			
Кадастровый номер:		47:25:0102024:23	
Сведения о том, что земельный участок полностью расположен в границах зоны с особыми условиями использования территории, территории объекта культурного наследия, публичного сервитута:	<p>Земельный участок полностью расположен в границах зоны с реестровым номером 47:00-6.305 от 19.06.2023, ограничение использования земельного участка в пределах зоны: В соответствии с п. 1, 3 Статьи 47 Воздушного кодекса РФ от 19 марта 1997 г. №60-ФЗ, Приаэродромная территория устанавливается актом уполномоченного Правительством Российской Федерации федерального органа исполнительной власти в целях обеспечения безопасности полетов воздушных судов, перспективного развития аэропорта и исключения негативного воздействия оборудования аэродрома и полетов воздушных судов на здоровье человека и окружающую среду в соответствии с настоящим Кодексом, земельным законодательством, законодательством о градостроительной деятельности с учетом требований законодательства в области обеспечения санитарно-эпидемиологического благополучия населения. На приаэродромной территории выделяются семь подзон, в которых устанавливаются ограничения использования объектов недвижимости и осуществления деятельности., вид/наименование: Приаэродромная территория аэродрома совместного базирования «Пушкин», тип: Охранная зона транспорта, дата решения: 04.10.2022, номер решения: 946, наименование ОГВ/ОМСУ: Министерство обороны Российской Федерации</p> <p>Земельный участок полностью расположен в границах зоны с реестровым номером 47:00-6.306 от 19.06.2023, ограничение использования земельного участка в пределах зоны: В соответствии с пп. 3) п. 3 Статьи 47 Воздушного кодекса РФ от 19 марта 1997 г. №60-ФЗ, в границах третьей подзоны запрещается размещать объекты, высота которых превышает ограничения, установленные уполномоченным Правительством Российской Федерации федеральным органом исполнительной власти при установлении соответствующей приаэродромной территории., вид/наименование: Третья подзона приаэродромной территории аэродрома совместного базирования «Пушкин», тип: Охранная зона транспорта, дата решения: 04.10.2022, номер решения: 946, наименование ОГВ/ОМСУ: Министерство обороны Российской Федерации</p> <p>Земельный участок полностью расположен в границах зоны с реестровым номером 47:00-6.294 от 24.04.2023, ограничение использования земельного участка в пределах зоны: В соответствии с пп. 4) п. 3 Статьи 47 Воздушного кодекса РФ от 19 марта 1997 г. №60-ФЗ, в границах четвертой подзоны запрещается размещать объекты, создающие помехи в работе наземных объектов средств и систем обслуживания воздушного движения, навигации, посадки и связи, предназначенных для организации воздушного движения и расположенных вне первой подзоны., вид/наименование: Четвертая подзона приаэродромной территории аэродрома совместного базирования «Пушкин», тип: Охранная зона транспорта, дата решения: 04.10.2022, номер решения: 946, наименование ОГВ/ОМСУ: Министерство обороны Российской Федерации</p>		
Сведения о том, что земельный участок расположен в границах особой экономической зоны, территории опережающего развития, зоны территориального развития в Российской Федерации, игорной зоны:	данные отсутствуют		



ДОКУМЕНТ ПОДПИСАН
ЭЛЕКТРОННОЙ ПОДПИСЬЮ

Сертификат: 009F0BDC181A023B64597F1E2579BEFB50

Владелец: ФЕДЕРАЛЬНАЯ СЛУЖБА ГОСУДАРСТВЕННОЙ
РЕГИСТРАЦИИ, КАДАСТРА И КАРТОГРАФИИ
Действителен: с 02.08.2024 по 26.10.2025

полное наименование должности

инициалы, фамилия

Земельный участок			
вид объекта недвижимости			
Лист № 3 раздела 1	Всего листов раздела 1: 5	Всего разделов: 8	Всего листов выписки: 38
22.09.2025г. № КУВИ-001/2025-178436319			
Кадастровый номер:		47:25:0102024:23	
Сведения о том, что земельный участок расположен в границах особо охраняемой природной территории, Байкальской природной территории и ее экологических зон, лесопарковом зеленом поясе, охотничьего угодья, лесничества:		данные отсутствуют	
Сведения о расположении земельного участка и (или) расположенного на нем объекта недвижимости в границах территории, в отношении которой принято решение о резервировании земель для государственных или муниципальных нужд:		данные отсутствуют	
Сведения о результатах проведения государственного земельного надзора:		данные отсутствуют	
Сведения о расположении земельного участка в границах территории, в отношении которой утвержден проект межевания территории:		данные отсутствуют	
Условный номер земельного участка:		данные отсутствуют	
Сведения о принятии акта и (или) заключении договора, предусматривающих предоставление в соответствии с земельным законодательством исполнительным органом государственным органом власти или органом местного самоуправления, находящегося в государственной или муниципальной собственности земельного участка для строительства наемного дома социального использования или наемного дома коммерческого использования:		данные отсутствуют	
Сведения о том, что земельный участок или земельные участки образованы на основании решения об изъятии земельного участка и (или) расположенного на нем объекта недвижимости для государственных или муниципальных нужд:		данные отсутствуют	
Сведения о том, что земельный участок образован из земель или земельного участка, государственная собственность на которые не разграничена:		данные отсутствуют	
Сведения о наличии земельного спора о местоположении границ земельных участков:		данные отсутствуют	
Статус записи об объекте недвижимости:		Сведения об объекте недвижимости имеют статус "актуальные"	
Особые отметки:		Сведения об ограничениях права на объект недвижимости, обременениях данного объекта, не зарегистрированных в реестре прав, ограничений прав и обременений недвижимого имущества: вид	



ДОКУМЕНТ ПОДПИСАН
ЭЛЕКТРОННОЙ ПОДПИСЬЮ

Сертификат: 009F0BDC181A023B64597F1E2579BEFB50

Владелец: ФЕДЕРАЛЬНАЯ СЛУЖБА ГОСУДАРСТВЕННОЙ

РЕГИСТРАЦИИ, КАДАСТРА И КАРТОГРАФИИ

Действителен: с 02.08.2024 по 26.10.2025

полное наименование должности

инициалы, фамилия

Земельный участок

вид объекта недвижимости

Лист № 4 раздела 1

Всего листов раздела 1: 5

Всего разделов: 8

Всего листов выписки: 38

22.09.2025г. № КУВИ-001/2025-178436319

Кадастровый номер:

47:25:0102024:23

ограничения (обременения): ограничения прав на земельный участок, предусмотренные статьей 56 Земельного кодекса Российской Федерации; срок действия: с 15.09.2023; реквизиты документа-основания: приказ об установлении приаэродромной территории от 04.10.2022 № 946 выдан: Министерство обороны Российской Федерации. вид ограничения (обременения): ограничения прав на земельный участок, предусмотренные статьей 56 Земельного кодекса Российской Федерации; срок действия: с 15.09.2023; реквизиты документа-основания: приказ об установлении приаэродромной территории от 04.10.2022 № 946 выдан: Министерство обороны Российской Федерации. вид ограничения (обременения): ограничения прав на земельный участок, предусмотренные статьей 56 Земельного кодекса Российской Федерации; срок действия: с 15.09.2023; реквизиты документа-основания: приказ об установлении приаэродромной территории от 04.10.2022 № 946 выдан: Министерство обороны Российской Федерации. вид ограничения (обременения): ограничения прав на земельный участок, предусмотренные статьей 56 Земельного кодекса Российской Федерации; срок действия: с 09.09.2024; реквизиты документа-основания: доверенность от 11.04.2024 № 5182052; документ, содержащий необходимые для внесения в государственный кадастр недвижимости сведения об установлении или изменении территориальной зоны или зоны с особыми условиями использования территорий, либо об отмене установления такой зоны от 30.05.2024 № PVD-0123/2024-20867; охранная зона объекта электросетевого хозяйства Каб от ВЛ ТП51 д я 16 от 30.05.2024 № PVD-0123/2024-20867; Постановление о порядке установления охранных зон объектов электросетевого хозяйства и особых условий использования земельных участков, расположенных в границах таких зон от 24.02.2009 № 160 выдан: Правительство Российской Федерации . вид ограничения (обременения): ограничения прав на земельный участок, предусмотренные статьей 56 Земельного кодекса Российской Федерации; срок действия: с 17.09.2024; реквизиты документа-основания: доверенность от 11.04.2024 № 5182052; документ, содержащий необходимые для внесения в государственный кадастр недвижимости сведения об установлении или изменении территориальной зоны или зоны с особыми условиями использования территорий, либо об отмене установления такой зоны от 31.05.2024 № PVD-0123/2024-21056; охранная зона объекта электросетевого хозяйства Каб от КР14 до КР14а Волод от 31.05.2024 № PVD-0123/2024-21056; Постановление о порядке установления охранных зон объектов электросетевого хозяйства и особых условий использования земельных участков, расположенных в границах таких зон от 24.02.2009 № 160 выдан: Правительство Российской Федерации . вид ограничения (обременения): ограничения прав на земельный участок, предусмотренные статьей 56



ДОКУМЕНТ ПОДПИСАН
ЭЛЕКТРОННОЙ ПОДПИСЬЮ

Сертификат: 009F0BDC181A023B64597F1E2579BEFB50

Владелец: ФЕДЕРАЛЬНАЯ СЛУЖБА ГОСУДАРСТВЕННОЙ

РЕГИСТРАЦИИ, КАДАСТРА И КАРТОГРАФИИ

Действителен: с 02.08.2024 по 26.10.2025

полное наименование должности

инициалы, фамилия

Земельный участок			
вид объекта недвижимости			
Лист № 5 раздела 1	Всего листов раздела 1: 5	Всего разделов: 8	Всего листов выписки: 38
22.09.2025г. № КУВИ-001/2025-178436319			
Кадастровый номер:		47:25:0102024:23	
		Земельного кодекса Российской Федерации; срок действия: с 26.09.2024; реквизиты документа-основания: доверенность от 11.04.2024 № 5182052; документ, содержащий необходимые для внесения в государственный кадастр недвижимости сведения об установлении или изменении территориальной зоны или зоны с особыми условиями использования территорий, либо об отмене установления такой зоны от 04.06.2024 № PVD-0123/2024-21549; охранная зона объекта электросетевого хозяйства КЛ-0,4 кВ ТП-51 от КР жд 9б ул. Достоевского от 04.06.2024 № PVD-0123/2024-21549; Постановление о порядке установления охранных зон объектов электросетевого хозяйства и особых условий использования земельных участков, расположенных в границах таких зон от 24.02.2009 № 160 выдан: Правительство Российской Федерации . Граница земельного участка пересекает границы земельных участков (земельного участка) с кадастровыми номерами (кадастровым номером) 47:25:0102024:9.	
Получатель выписки:		Волкова Екатерина Романовна, действующий(ая) на основании документа "" КУИ Гатчинского муниципального округа	

полное наименование должности	 ДОКУМЕНТ ПОДПИСАН ЭЛЕКТРОННОЙ ПОДПИСЬЮ Сертификат: 009F0BDC181A023B64597F1E2579BEFB50 Владелец: ФЕДЕРАЛЬНАЯ СЛУЖБА ГОСУДАРСТВЕННОЙ РЕГИСТРАЦИИ, КАДАСТРА И КАРТОГРАФИИ Действителен: с 02.08.2024 по 26.10.2025	инициалы, фамилия
-------------------------------	---	-------------------

Выписка из Единого государственного реестра недвижимости об объекте недвижимости
Сведения о зарегистрированных правах

Земельный участок			
вид объекта недвижимости			
Лист № 1 раздела 2	Всего листов раздела 2: 4	Всего разделов: 8	Всего листов выписки: 38
22.09.2025г. № КУВИ-001/2025-178436319			
Кадастровый номер:		47:25:0102024:23	
1	Правообладатель (правообладатели):	1.1	Бережнова Лариса Анатольевна, [REDACTED]
	Сведения о возможности предоставления третьим лицам персональных данных физического лица:	1.1.1	данные отсутствуют
2	Вид, номер, дата и время государственной регистрации права:	2.1	Общая долевая собственность, 1/4 47:25:0102024:23-47/017/2020-2 07.07.2020 15:56:09
3	Сведения об осуществлении государственной регистрации сделки, права без необходимого в силу закона согласия третьего лица, органа:	3.1	данные отсутствуют
4	Ограничение прав и обременение объекта недвижимости:	не зарегистрировано	
1	Правообладатель (правообладатели):	1.2	Муниципальное образование "Гатчинский муниципальный округ" Ленинградской области
	Сведения о возможности предоставления третьим лицам персональных данных физического лица:	1.2.1	данные отсутствуют
2	Вид, номер, дата и время государственной регистрации права:	2.2	Общая долевая собственность, 1/4 47:25:0102024:23-47/017/2018-1 13.08.2018 16:26:34
3	Сведения об осуществлении государственной регистрации сделки, права без необходимого в силу закона согласия третьего лица, органа:	3.2	данные отсутствуют
4	Ограничение прав и обременение объекта недвижимости:	не зарегистрировано	
1	Правообладатель (правообладатели):	1.3	Бредоржинская Татьяна Михайловна, [REDACTED]
	Сведения о возможности предоставления третьим лицам персональных данных физического лица:	1.3.1	данные отсутствуют



ДОКУМЕНТ ПОДПИСАН
ЭЛЕКТРОННОЙ ПОДПИСЬЮ

Сертификат: 009F0BDC181A023B64597F1E2579BEFB50

Владелец: ФЕДЕРАЛЬНАЯ СЛУЖБА ГОСУДАРСТВЕННОЙ
РЕГИСТРАЦИИ, КАДАСТРА И КАРТОГРАФИИ
Действителен: с 02.08.2024 по 26.10.2025

полное наименование должности

инициалы, фамилия

Земельный участок			
вид объекта недвижимости			
Лист № 2 раздела 2	Всего листов раздела 2: 4	Всего разделов: 8	Всего листов выписки: 38
22.09.2025г. № КУВИ-001/2025-178436319			
Кадастровый номер:		47:25:0102024:23	
2	Вид, номер, дата и время государственной регистрации права:	2.3	Общая долевая собственность, 1/8 47-47-16/018/2010-310 30.09.2010 00:00:00
3	Сведения об осуществлении государственной регистрации сделки, права без необходимого в силу закона согласия третьего лица, органа:	3.3	данные отсутствуют
4	Ограничение прав и обременение объекта недвижимости:	не зарегистрировано	
1	Правообладатель (правообладатели):	1.4	Вловиченко Надежда Михайловна, [REDACTED]
	Сведения о возможности предоставления третьим лицам персональных данных физического лица:	1.4.1	данные отсутствуют
2	Вид, номер, дата и время государственной регистрации права:	2.4	Общая долевая собственность, 1/8 47-47-16/018/2010-310 30.09.2010 00:00:00
3	Сведения об осуществлении государственной регистрации сделки, права без необходимого в силу закона согласия третьего лица, органа:	3.4	данные отсутствуют
4	Ограничение прав и обременение объекта недвижимости:	не зарегистрировано	
1	Правообладатель (правообладатели):	1.5	Жукова Надежда Георгиевна, [REDACTED]
	Сведения о возможности предоставления третьим лицам персональных данных физического лица:	1.5.1	данные отсутствуют
2	Вид, номер, дата и время государственной регистрации права:	2.5	Общая долевая собственность, 1/8 47-78-16/009/2010-277 07.07.2010 00:00:00
3	Сведения об осуществлении государственной регистрации сделки, права без необходимого в силу закона согласия третьего лица, органа:	3.5	данные отсутствуют
4	Ограничение прав и обременение объекта недвижимости:	не зарегистрировано	
1	Правообладатель (правообладатели):	1.6	Федотова Вера Николаевна, [REDACTED]



ДОКУМЕНТ ПОДПИСАН
ЭЛЕКТРОННОЙ ПОДПИСЬЮ

Сертификат: 009F0BDC181A023B64597F1E2579BEFB50

Владелец: ФЕДЕРАЛЬНАЯ СЛУЖБА ГОСУДАРСТВЕННОЙ

РЕГИСТРАЦИИ, КАДАСТРА И КАРТОГРАФИИ

Действителен: с 02.08.2024 по 26.10.2025

полное наименование должности

инициалы, фамилия

Земельный участок			
вид объекта недвижимости			
Лист № 3 раздела 2	Всего листов раздела 2: 4	Всего разделов: 8	Всего листов выписки: 38
22.09.2025г. № КУВИ-001/2025-178436319			
Кадастровый номер:		47:25:0102024:23	
	Сведения о возможности предоставления третьим лицам персональных данных физического лица:	1.6.1	данные отсутствуют
2	Вид, номер, дата и время государственной регистрации права:	2.6	Общая долевая собственность, 1/8 47-78-16/021/2009-152 22.01.2010 00:00:00
3	Сведения об осуществлении государственной регистрации сделки, права без необходимого в силу закона согласия третьего лица, органа:	3.6	данные отсутствуют
4	Ограничение прав и обременение объекта недвижимости:	не зарегистрировано	
5	Договоры участия в долевом строительстве:	не зарегистрировано	
6	Заявленные в судебном порядке права требования:	данные отсутствуют	
7	Сведения о возможности предоставления третьим лицам персональных данных физического лица	данные отсутствуют	
8	Сведения о возражении в отношении зарегистрированного права:	данные отсутствуют	
9	Сведения о наличии решения об изъятии объекта недвижимости для государственных и муниципальных нужд:	данные отсутствуют	
10	Сведения о невозможности государственной регистрации без личного участия правообладателя или его законного представителя:	данные отсутствуют	
11	Правопритязания и сведения о наличии поступивших, но не рассмотренных заявлений о проведении государственной регистрации права (перехода, прекращения права), ограничения права или обременения объекта недвижимости, сделки в отношении объекта недвижимости:	отсутствуют	



ДОКУМЕНТ ПОДПИСАН
ЭЛЕКТРОННОЙ ПОДПИСЬЮ

Сертификат: 009F0BDC181A023B64597F1E2579BEFB50

Владелец: ФЕДЕРАЛЬНАЯ СЛУЖБА ГОСУДАРСТВЕННОЙ


РЕГИСТРАЦИИ, КАДАСТРА И КАРТОГРАФИИ

Действителен: с 02.08.2024 по 26.10.2025

полное наименование должности

инициалы, фамилия

Земельный участок			
вид объекта недвижимости			
Лист № 4 раздела 2	Всего листов раздела 2: 4	Всего разделов: 8	Всего листов выписки: 38
22.09.2025г. № КУВИ-001/2025-178436319			
Кадастровый номер:		47:25:0102024:23	
11	Сведения о невозможности государственной регистрации перехода, прекращения, ограничения права на земельный участок из земель сельскохозяйственного назначения:	данные отсутствуют	

полное наименование должности	 ДОКУМЕНТ ПОДПИСАН ЭЛЕКТРОННОЙ ПОДПИСЬЮ Сертификат: 009F0BDC181A023B64597F1E2579BEFB50 Владелец: ФЕДЕРАЛЬНАЯ СЛУЖБА ГОСУДАРСТВЕННОЙ РЕГИСТРАЦИИ, КАДАСТРА И КАРТОГРАФИИ Действителен: с 02.08.2024 по 26.10.2025	инициалы, фамилия
-------------------------------	---	-------------------

Выписка из Единого государственного реестра недвижимости об объекте недвижимости
Описание местоположения земельного участка

Земельный участок
вид объекта недвижимости

Лист № 1 раздела 3 Всего листов раздела 3: 1 Всего разделов: 8 Всего листов выписки: 38

22.09.2025г. № КУВИ-001/2025-178436319

Кадастровый номер: 47:25:0102024:23

План (чертеж, схема) земельного участка



Масштаб 1:800 Условные обозначения:

полное наименование должности	 <p>ДОКУМЕНТ ПОДПИСАН ЭЛЕКТРОННОЙ ПОДПИСЬЮ</p> <p>Сертификат: 009F0BDC181A023B64597F1E2579BEFB50 Владелец: ФЕДЕРАЛЬНАЯ СЛУЖБА ГОСУДАРСТВЕННОЙ РЕГИСТРАЦИИ, КАДАСТРА И КАРТОГРАФИИ Действителен: с 02.08.2024 по 26.10.2025</p>	инициалы, фамилия

Выписка из Единого государственного реестра недвижимости об объекте недвижимости

Описание местоположения земельного участка

Земельный участок			
вид объекта недвижимости			
Лист № 1 раздела 3.1	Всего листов раздела 3.1: 1	Всего разделов: 8	Всего листов выписки: 38
22.09.2025г. № КУВИ-001/2025-178436319			
Кадастровый номер:		47:25:0102024:23	

Описание местоположения границ земельного участка							
№ п/п	Номер точки		Дирекционный угол	Горизонтальное положение, м	Описание закрепления на местности	Кадастровые номера смежных участков	Сведения об адресах правообладателей смежных земельных участков
	начальная	конечная					
1	2	3	4	5	6	7	8
1	1.1.1	1.1.2	22°59.6'	7.32	данные отсутствуют	данные отсутствуют	данные отсутствуют
2	1.1.2	1.1.3	24°11.2'	10.35	данные отсутствуют	данные отсутствуют	данные отсутствуют
3	1.1.3	1.1.4	24°11.9'	1.73	данные отсутствуют	данные отсутствуют	данные отсутствуют
4	1.1.4	1.1.5	23°42.8'	2.34	данные отсутствуют	данные отсутствуют	данные отсутствуют
5	1.1.5	1.1.6	112°43.9'	3.55	данные отсутствуют	47:25:0102024:9	данные отсутствуют
6	1.1.6	1.1.7	21°48.1'	0.32	данные отсутствуют	47:25:0102024:9	данные отсутствуют
7	1.1.7	1.1.8	112°28.7'	0.31	данные отсутствуют	47:25:0102024:9	данные отсутствуют
8	1.1.8	1.1.9	111°21.1'	8.76	данные отсутствуют	47:25:0102024:1(1)	адрес отсутствует
9	1.1.9	1.1.10	112°14.3'	4.86	данные отсутствуют	47:25:0102024:1(1)	адрес отсутствует
10	1.1.10	1.1.11	112°36.0'	8.93	данные отсутствуют	47:25:0102024:1(1)	адрес отсутствует
11	1.1.11	1.1.12	111°53.1'	39.41	данные отсутствуют	47:25:0102024:1(1)	адрес отсутствует
12	1.1.12	1.1.13	201°45.2'	61.63	данные отсутствуют	47:25:0000000:6584	данные отсутствуют
13	1.1.13	1.1.14	291°15.1'	0.77	данные отсутствуют	47:25:0000000:6580(3)	данные отсутствуют
14	1.1.14	1.1.15	252°53.8'	1.09	данные отсутствуют	47:25:0000000:6580(3)	данные отсутствуют
15	1.1.15	1.1.16	291°58.8'	65	данные отсутствуют	47:25:0000000:6580(3)	данные отсутствуют
16	1.1.16	1.1.17	21°50.2'	34.28	данные отсутствуют	47:25:0102024:116(1)	адрес отсутствует
17	1.1.17	1.1.1	21°49.1'	6	данные отсутствуют	данные отсутствуют	данные отсутствуют



ДОКУМЕНТ ПОДПИСАН
ЭЛЕКТРОННОЙ ПОДПИСЬЮ

Сертификат: 009F0BDC181A023B64597F1E2579BEFB50

Владелец: ФЕДЕРАЛЬНАЯ СЛУЖБА ГОСУДАРСТВЕННОЙ

РЕГИСТРАЦИИ, КАДАСТРА И КАРТОГРАФИИ

Действителен: с 02.08.2024 по 26.10.2025

полное наименование должности


инициалы, фамилия

Выписка из Единого государственного реестра недвижимости об объекте недвижимости

Описание местоположения земельного участка

Земельный участок			
вид объекта недвижимости			
Лист № 1 раздела 3.2	Всего листов раздела 3.2: 1	Всего разделов: 8	Всего листов выписки: 38
22.09.2025г. № КУВИ-001/2025-178436319			
Кадастровый номер:		47:25:0102024:23	

Сведения о характерных точках границы земельного участка				
Система координат МСК-47, зона 2				
Номер точки	Координаты, м		Описание закрепления на местности	Средняя квадратичная погрешность определения координат характерных точек границ земельного участка, м
	X	Y		
1	2	3	4	5
1	394731.14	2203856.3	-	0.1
2	394737.88	2203859.16	-	0.1
3	394747.32	2203863.4	-	0.1
4	394748.9	2203864.11	-	0.1
5	394751.04	2203865.05	-	0.1
6	394749.67	2203868.32	-	0.1
7	394749.97	2203868.44	-	0.1
8	394749.85	2203868.73	-	0.1
9	394746.66	2203876.89	-	0.1
10	394744.82	2203881.39	-	0.1
11	394741.39	2203889.63	-	0.1
12	394726.7	2203926.2	-	0.1
13	394669.46	2203903.36	-	0.1
14	394669.74	2203902.64	-	0.1
15	394669.42	2203901.6	-	0.1
16	394693.75	2203841.32	-	0.1
17	394725.57	2203854.07	-	0.1
1	394731.14	2203856.3	-	0.1

	 <p>ДОКУМЕНТ ПОДПИСАН ЭЛЕКТРОННОЙ ПОДПИСЬЮ</p> <p>Сертификат: 009F0BDC181A023B64597F1E2579BEFB50 Владелец: ФЕДЕРАЛЬНАЯ СЛУЖБА ГОСУДАРСТВЕННОЙ РЕГИСТРАЦИИ, КАДАСТРА И КАРТОГРАФИИ Действителен: с 02.08.2024 по 26.10.2025</p>	
полное наименование должности	инициалы, фамилия	

Выписка из Единого государственного реестра недвижимости об объекте недвижимости
Сведения о частях земельного участка

Земельный участок			
вид объекта недвижимости			

Лист № 1 раздела 4	Всего листов раздела 4: 11	Всего разделов: 8	Всего листов выписки: 38
--------------------	----------------------------	-------------------	--------------------------

22.09.2025г. № КУВИ-001/2025-178436319

Кадастровый номер: 47:25:0102024:23

План (чертеж, схема) части земельного участка | Учетный номер части: 47:25:0102024:23/1



Масштаб 1:200 | Условные обозначения:

полное наименование должности	 ДОКУМЕНТ ПОДПИСАН ЭЛЕКТРОННОЙ ПОДПИСЬЮ	
	Сертификат: 009F0BDC181A023B64597F1E2579BEFB50 Владелец: ФЕДЕРАЛЬНАЯ СЛУЖБА ГОСУДАРСТВЕННОЙ РЕГИСТРАЦИИ, КАДАСТРА И КАРТОГРАФИИ Действителен: с 02.08.2024 по 26.10.2025	инициалы, фамилия

Земельный участок

вид объекта недвижимости

Лист № 2 раздела 4

Всего листов раздела 4: 11

Всего разделов: 8

Всего листов выписки: 38

22.09.2025г. № КУВИ-001/2025-178436319

Кадастровый номер:

47:25:0102024:23

План (чертеж, схема) части земельного участка

Учетный номер части: 47:25:0102024:23/2



Масштаб 1:600

Условные обозначения:

ДОКУМЕНТ ПОДПИСАН
ЭЛЕКТРОННОЙ ПОДПИСЬЮ

Сертификат: 009F0BDC181A023B64597F1E2579BEFB50

Владелец: ФЕДЕРАЛЬНАЯ СЛУЖБА ГОСУДАРСТВЕННОЙ

РЕГИСТРАЦИИ, КАДАСТРА И КАРТОГРАФИИ

Действителен: с 02.08.2024 по 26.10.2025

полное наименование должности

инициалы, фамилия

Земельный участок

вид объекта недвижимости

Лист № 3 раздела 4

Всего листов раздела 4: 11

Всего разделов: 8

Всего листов выписки: 38

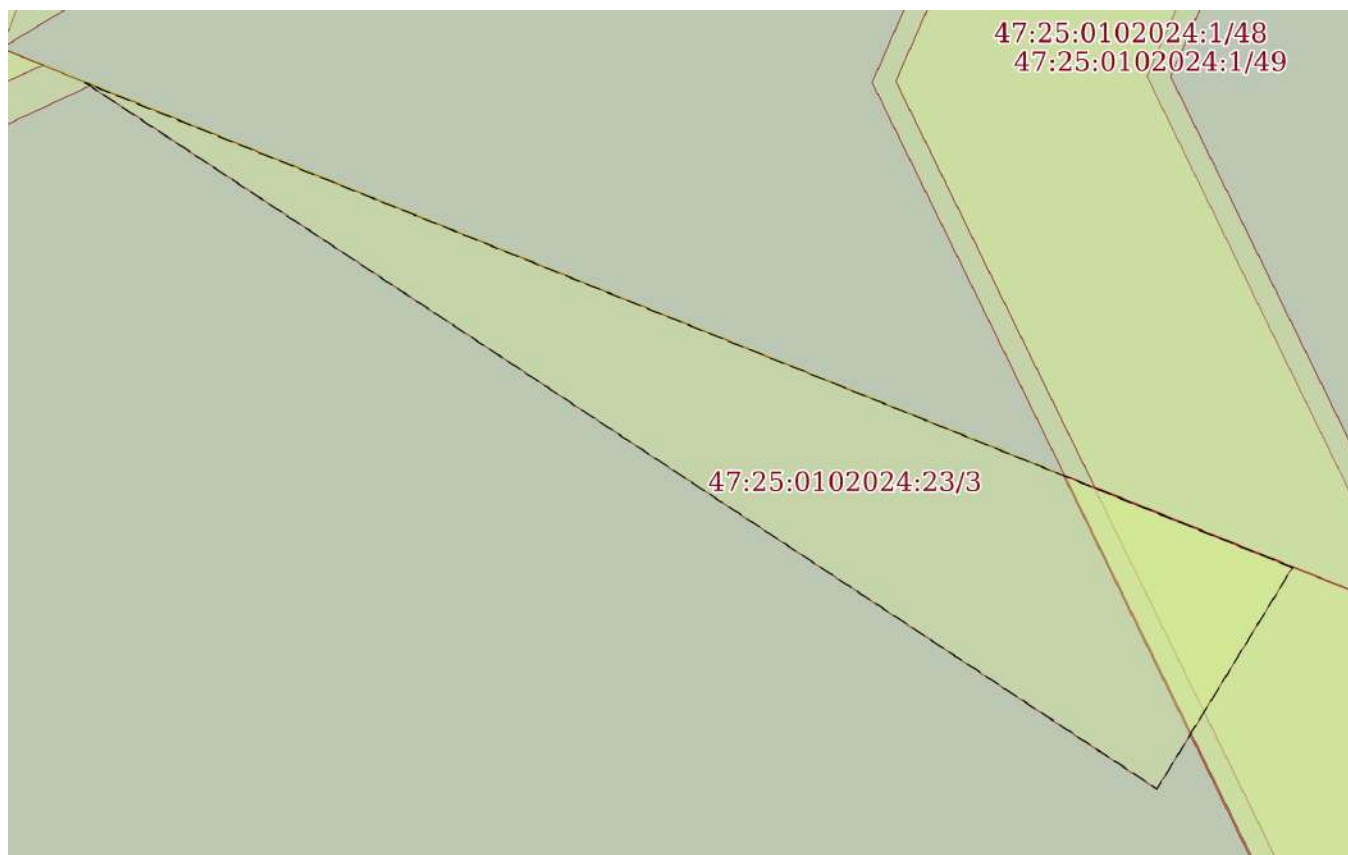
22.09.2025г. № КУВИ-001/2025-178436319

Кадастровый номер:

47:25:0102024:23

План (чертеж, схема) части земельного участка

Учетный номер части: 47:25:0102024:23/3



Масштаб 1:60

Условные обозначения:

ДОКУМЕНТ ПОДПИСАН
ЭЛЕКТРОННОЙ ПОДПИСЬЮ

Сертификат: 009F0BDC181A023B64597F1E2579BEFB50

Владелец: ФЕДЕРАЛЬНАЯ СЛУЖБА ГОСУДАРСТВЕННОЙ
РЕГИСТРАЦИИ, КАДАСТРА И КАРТОГРАФИИ
Действителен: с 02.08.2024 по 26.10.2025

полное наименование должности

инициалы, фамилия

Земельный участок

вид объекта недвижимости

Лист № 4 раздела 4

Всего листов раздела 4: 11

Всего разделов: 8

Всего листов выписки: 38

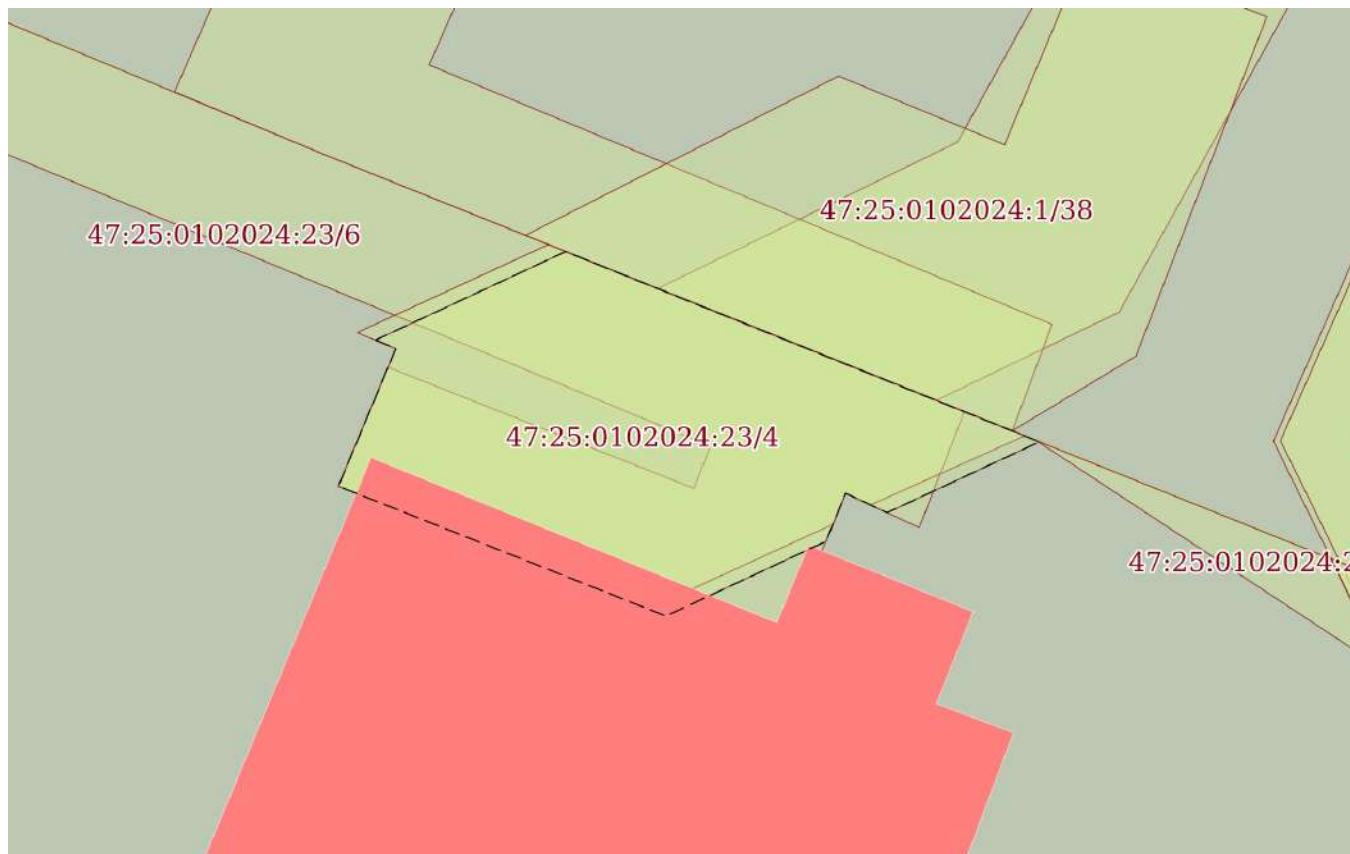
22.09.2025г. № КУВИ-001/2025-178436319

Кадастровый номер:

47:25:0102024:23

План (чертеж, схема) части земельного участка

Учетный номер части: 47:25:0102024:23/4



Масштаб 1:200

Условные обозначения:

ДОКУМЕНТ ПОДПИСАН
ЭЛЕКТРОННОЙ ПОДПИСЬЮ

Сертификат: 009F0BDC181A023B64597F1E2579BEFB50

Владелец: ФЕДЕРАЛЬНАЯ СЛУЖБА ГОСУДАРСТВЕННОЙ
РЕГИСТРАЦИИ, КАДАСТРА И КАРТОГРАФИИ
Действителен: с 02.08.2024 по 26.10.2025

полное наименование должности

инициалы, фамилия

Земельный участок

вид объекта недвижимости

Лист № 5 раздела 4

Всего листов раздела 4: 11

Всего разделов: 8

Всего листов выписки: 38

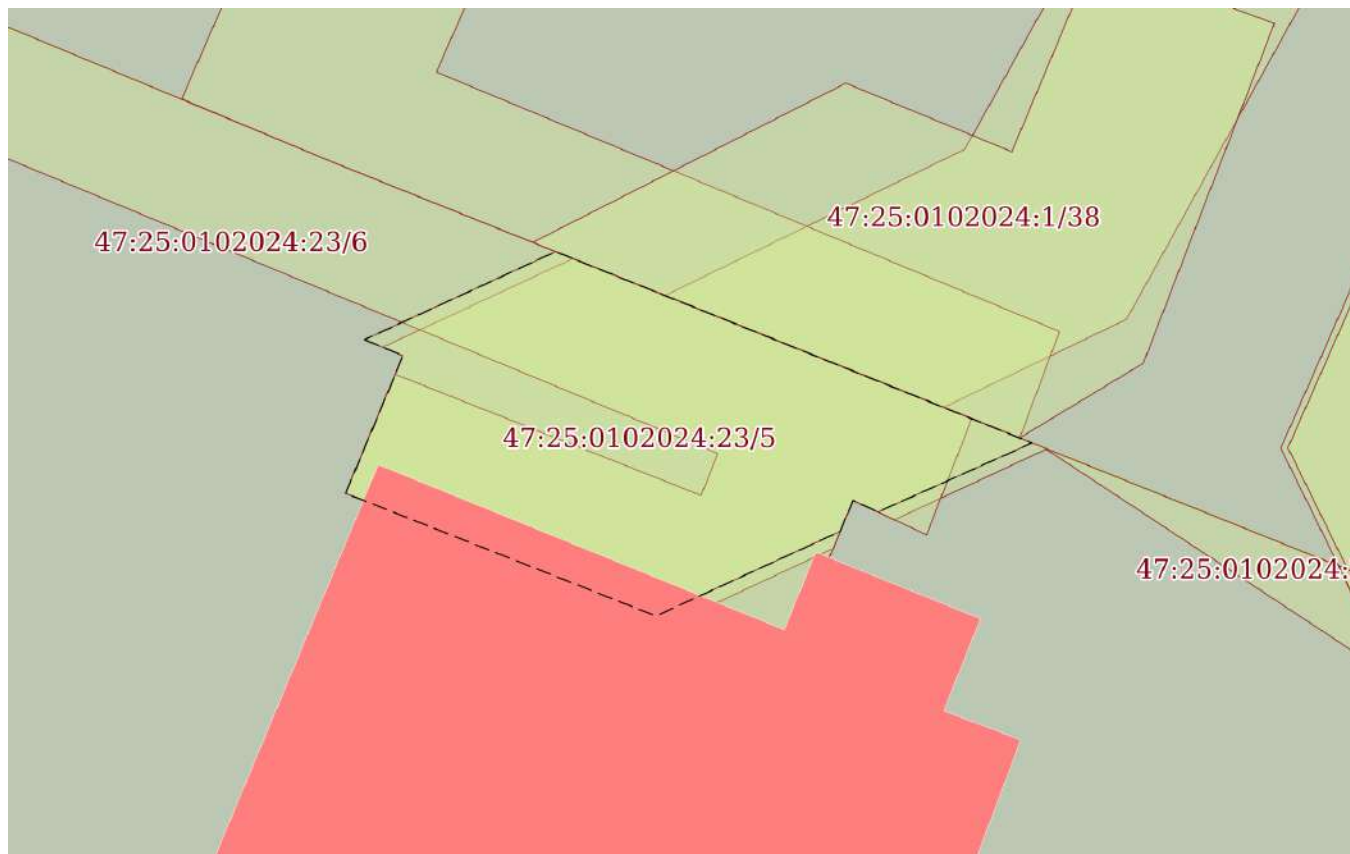
22.09.2025г. № КУВИ-001/2025-178436319

Кадастровый номер:

47:25:0102024:23

План (чертеж, схема) части земельного участка

Учетный номер части: 47:25:0102024:23/5



Масштаб 1:200

Условные обозначения:

ДОКУМЕНТ ПОДПИСАН
ЭЛЕКТРОННОЙ ПОДПИСЬЮ

Сертификат: 009F0BDC181A023B64597F1E2579BEFB50

Владелец: ФЕДЕРАЛЬНАЯ СЛУЖБА ГОСУДАРСТВЕННОЙ
РЕГИСТРАЦИИ, КАДАСТРА И КАРТОГРАФИИ
Действителен: с 02.08.2024 по 26.10.2025

ПОЛНОЕ НАИМЕНОВАНИЕ ДОЛЖНОСТИ

инициалы, фамилия

Земельный участок

вид объекта недвижимости

Лист № 6 раздела 4

Всего листов раздела 4: 11

Всего разделов: 8

Всего листов выписки: 38

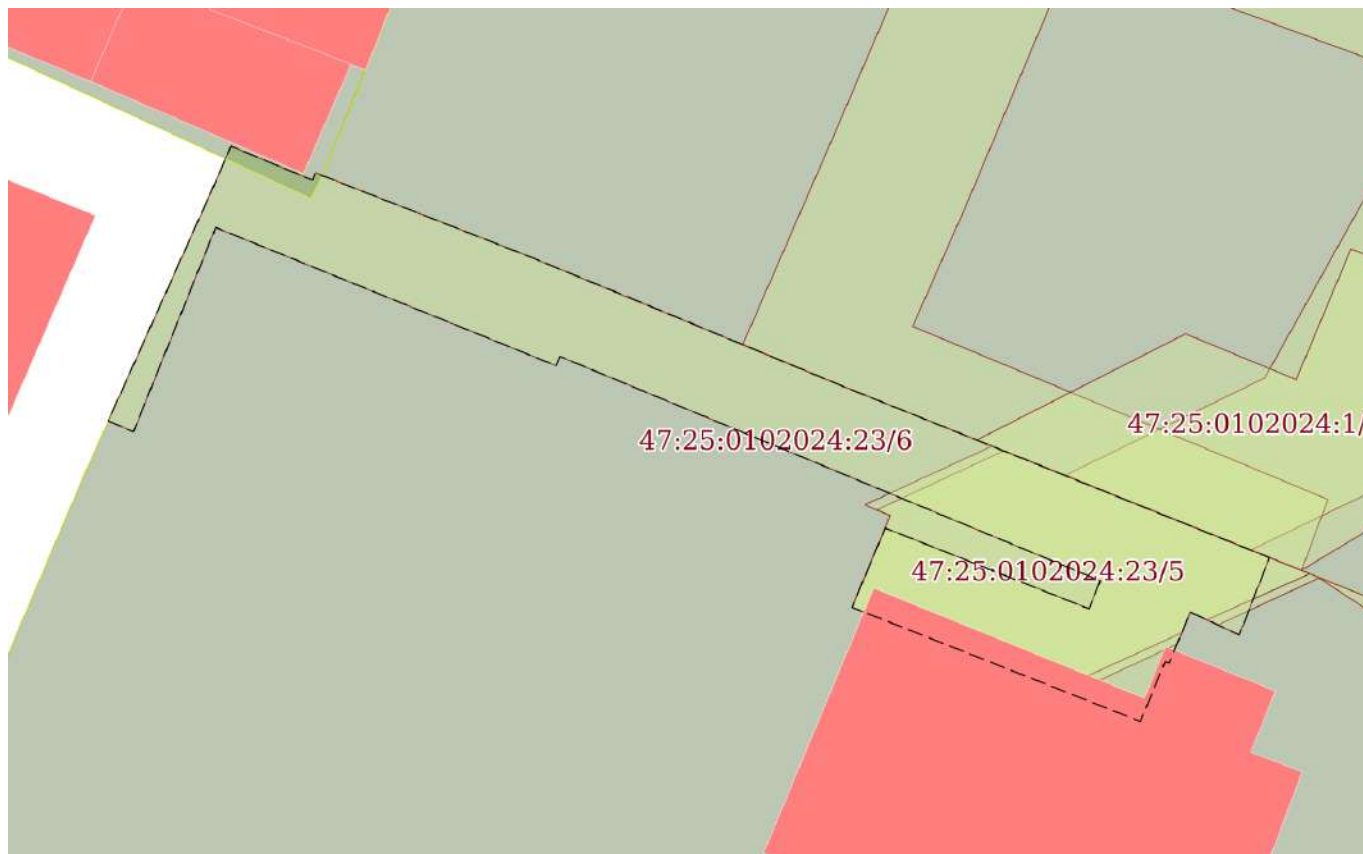
22.09.2025г. № КУВИ-001/2025-178436319

Кадастровый номер:

47:25:0102024:23

План (чертеж, схема) части земельного участка

Учетный номер части: 47:25:0102024:23/6



Масштаб 1:300

Условные обозначения:



ДОКУМЕНТ ПОДПИСАН
ЭЛЕКТРОННОЙ ПОДПИСЬЮ

Сертификат: 009F0BDC181A023B64597F1E2579BEFB50

Владелец: ФЕДЕРАЛЬНАЯ СЛУЖБА ГОСУДАРСТВЕННОЙ

РЕГИСТРАЦИИ, КАДАСТРА И КАРТОГРАФИИ

Действителен: с 02.08.2024 по 26.10.2025

полное наименование должности

инициалы, фамилия

Земельный участок

вид объекта недвижимости

Лист № 7 раздела 4

Всего листов раздела 4: 11

Всего разделов: 8

Всего листов выписки: 38

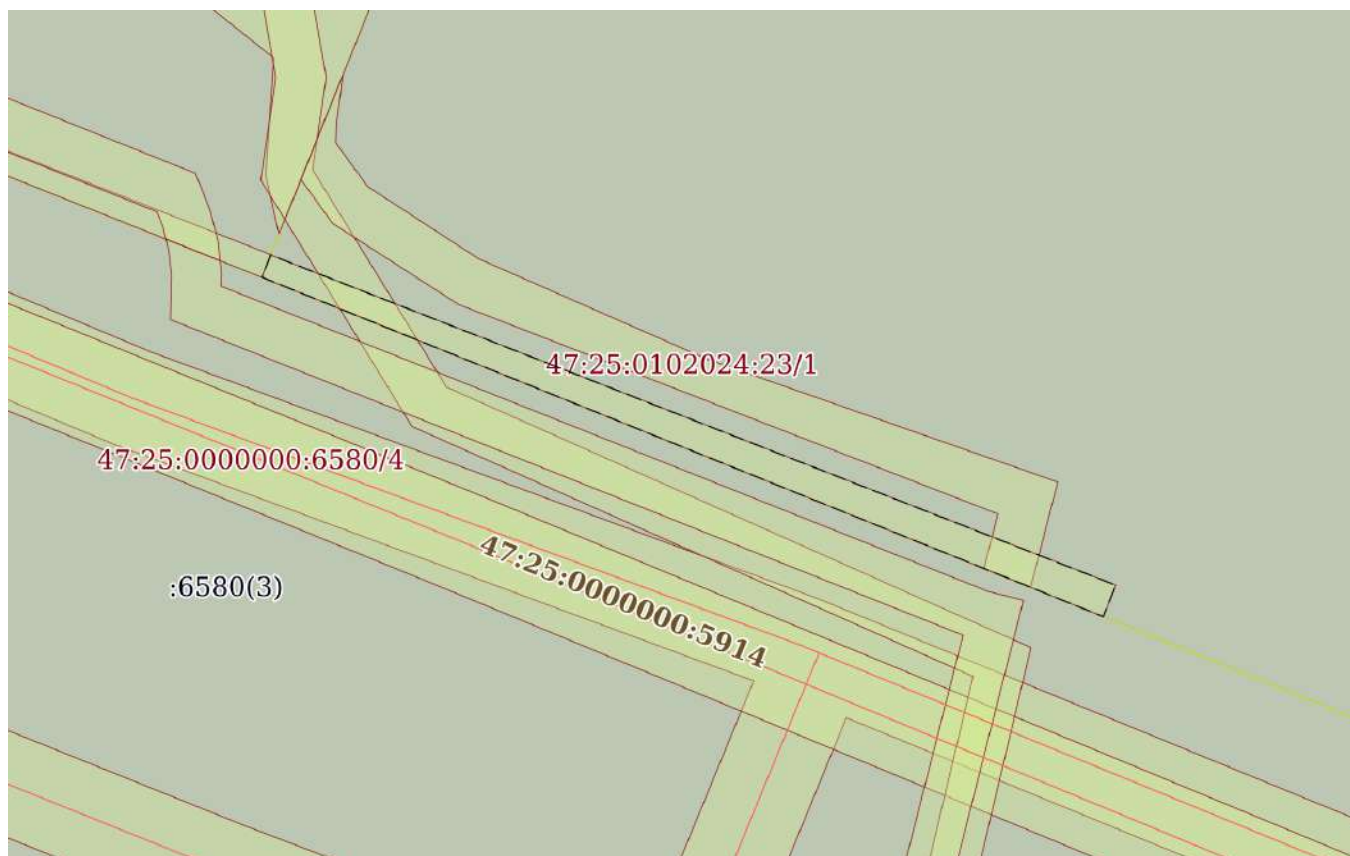
22.09.2025г. № КУВИ-001/2025-178436319

Кадастровый номер:

47:25:0102024:23

План (чертеж, схема) части земельного участка

Учетный номер части: 47:25:0102024:23/7



Масштаб 1:300

Условные обозначения:

ДОКУМЕНТ ПОДПИСАН
ЭЛЕКТРОННОЙ ПОДПИСЬЮ

Сертификат: 009F0BDC181A023B64597F1E2579BEFB50

Владелец: ФЕДЕРАЛЬНАЯ СЛУЖБА ГОСУДАРСТВЕННОЙ

РЕГИСТРАЦИИ, КАДАСТРА И КАРТОГРАФИИ

Действителен: с 02.08.2024 по 26.10.2025

полное наименование должности

инициалы, фамилия

Земельный участок

вид объекта недвижимости

Лист № 8 раздела 4

Всего листов раздела 4: 11

Всего разделов: 8

Всего листов выписки: 38

22.09.2025г. № КУВИ-001/2025-178436319

Кадастровый номер:

47:25:0102024:23

План (чертеж, схема) части земельного участка

Учетный номер части: 47:25:0102024:23/8



Масштаб 1:200

Условные обозначения:



ДОКУМЕНТ ПОДПИСАН
ЭЛЕКТРОННОЙ ПОДПИСЬЮ

Сертификат: 009F0BDC181A023B64597F1E2579BEFB50

Владелец: ФЕДЕРАЛЬНАЯ СЛУЖБА ГОСУДАРСТВЕННОЙ

РЕГИСТРАЦИИ, КАДАСТРА И КАРТОГРАФИИ

Действителен: с 02.08.2024 по 26.10.2025

полное наименование должности

инициалы, фамилия

Земельный участок

вид объекта недвижимости

Лист № 9 раздела 4

Всего листов раздела 4: 11

Всего разделов: 8

Всего листов выписки: 38

22.09.2025г. № КУВИ-001/2025-178436319

Кадастровый номер:

47:25:0102024:23

План (чертеж, схема) части земельного участка

Учетный номер части: 47:25:0102024:23/9



Масштаб 1:600

Условные обозначения:

ДОКУМЕНТ ПОДПИСАН
ЭЛЕКТРОННОЙ ПОДПИСЬЮ

Сертификат: 009F0BDC181A023B64597F1E2579BEFB50

Владелец: ФЕДЕРАЛЬНАЯ СЛУЖБА ГОСУДАРСТВЕННОЙ
РЕГИСТРАЦИИ, КАДАСТРА И КАРТОГРАФИИ
Действителен: с 02.08.2024 по 26.10.2025

полное наименование должности

инициалы, фамилия

Земельный участок

вид объекта недвижимости

Лист № 10 раздела 4

Всего листов раздела 4: 11

Всего разделов: 8

Всего листов выписки: 38

22.09.2025г. № КУВИ-001/2025-178436319

Кадастровый номер:

47:25:0102024:23

План (чертеж, схема) части земельного участка

Учетный номер части: 47:25:0102024:23/10



Масштаб 1:600

Условные обозначения:

ДОКУМЕНТ ПОДПИСАН
ЭЛЕКТРОННОЙ ПОДПИСЬЮ

Сертификат: 009F0BDC181A023B64597F1E2579BEFB50

Владелец: ФЕДЕРАЛЬНАЯ СЛУЖБА ГОСУДАРСТВЕННОЙ
РЕГИСТРАЦИИ, КАДАСТРА И КАРТОГРАФИИ
Действителен: с 02.08.2024 по 26.10.2025

полное наименование должности

инициалы, фамилия

Земельный участок

вид объекта недвижимости

Лист № 11 раздела 4

Всего листов раздела 4: 11

Всего разделов: 8

Всего листов выписки: 38

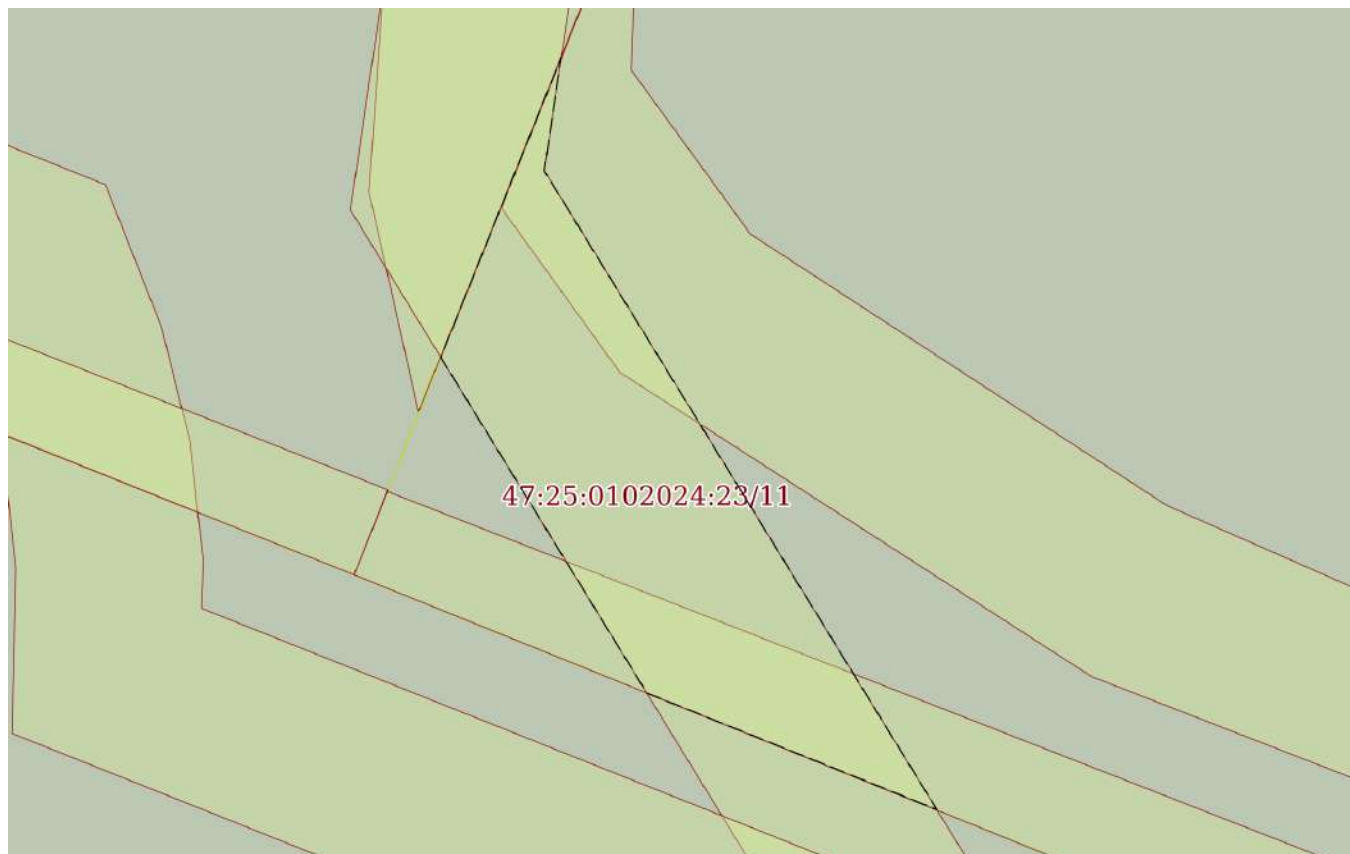
22.09.2025г. № КУВИ-001/2025-178436319

Кадастровый номер:

47:25:0102024:23

План (чертеж, схема) части земельного участка

Учетный номер части: 47:25:0102024:23/11



Масштаб 1:80

Условные обозначения:

ДОКУМЕНТ ПОДПИСАН
ЭЛЕКТРОННОЙ ПОДПИСЬЮ

Сертификат: 009F0BDC181A023B64597F1E2579BEFB50

Владелец: ФЕДЕРАЛЬНАЯ СЛУЖБА ГОСУДАРСТВЕННОЙ
РЕГИСТРАЦИИ, КАДАСТРА И КАРТОГРАФИИ
Действителен: с 02.08.2024 по 26.10.2025

полное наименование должности

инициалы, фамилия

Выписка из Единого государственного реестра недвижимости об объекте недвижимости
Сведения о частях земельного участка

Земельный участок			
вид объекта недвижимости			
Лист № 1 раздела 4.1	Всего листов раздела 4.1: 3	Всего разделов: 8	Всего листов выписки: 38
22.09.2025г. № КУВИ-001/2025-178436319			
Кадастровый номер:		47:25:0102024:23	

Учетный номер части	Площадь, м2	Содержание ограничения в использовании или ограничения права на объект недвижимости или обременения объекта недвижимости
1	2	3
47:25:0102024:23/1	67	данные отсутствуют
47:25:0102024:23/2	137	данные отсутствуют
47:25:0102024:23/3	11	данные отсутствуют
47:25:0102024:23/4	100	данные отсутствуют
47:25:0102024:23/5	99	данные отсутствуют
47:25:0102024:23/6	208	данные отсутствуют
47:25:0102024:23/7	42	данные отсутствуют
47:25:0102024:23/8	86	данные отсутствуют
47:25:0102024:23/9	109	вид ограничения (обременения): ограничения прав на земельный участок, предусмотренные статьей 56 Земельного кодекса Российской Федерации; Срок действия: не установлен; реквизиты документа-основания: доверенность от 11.04.2024 № 5182052; документ, содержащий необходимые для внесения в государственный кадастр недвижимости сведения об установлении или изменении территориальной зоны или зоны с особыми условиями использования территорий, либо об отмене установления такой зоны от 30.05.2024 № PVD-0123/2024-20867; охранный зона объекта электросетевого хозяйства Каб от ВЛ ТП51 д я 16 от 30.05.2024 № PVD-0123/2024-20867; Постановление о порядке установления охранных зон объектов электросетевого хозяйства и особых условий использования земельных участков, расположенных в границах таких зон от 24.02.2009 № 160 выдан: Правительство Российской Федерации ; Содержание ограничения (обременения): При установлении охранный зоны предусматриваются определенные ограничения использования территории, которые регламентируются ст. III Постановления Правительства РФ "О порядке установления охранных зон" №160 от 24.02.2009г.; Реестровый номер границы: 47:25-6.1646; Вид объекта реестра границ: Зона с особыми условиями использования территории; Вид зоны по документу: Охранная зона объекта электросетевого хозяйства Каб от ВЛ ТП51 д я 16; Тип зоны: Охранная зона объектов электроэнергетики (объектов электросетевого хозяйства и объектов по производству электрической энергии)
47:25:0102024:23/10	102	вид ограничения (обременения): ограничения прав на земельный участок, предусмотренные статьей 56 Земельного кодекса Российской Федерации; Срок действия: не установлен; реквизиты документа-основания: доверенность от 11.04.2024 № 5182052; документ, содержащий необходимые для внесения в государственный кадастр недвижимости сведения об установлении



ДОКУМЕНТ ПОДПИСАН
ЭЛЕКТРОННОЙ ПОДПИСЬЮ

Сертификат: 009F0BDC181A023B64597F1E2579BEFB50

Владелец: ФЕДЕРАЛЬНАЯ СЛУЖБА ГОСУДАРСТВЕННОЙ

РЕГИСТРАЦИИ, КАДАСТРА И КАРТОГРАФИИ

Действителен: с 02.08.2024 по 26.10.2025

полное наименование должности

инициалы, фамилия

Земельный участок			
вид объекта недвижимости			
Лист № 2 раздела 4.1	Всего листов раздела 4.1: 3	Всего разделов: 8	Всего листов выписки: 38
22.09.2025г. № КУВИ-001/2025-178436319			
Кадастровый номер:		47:25:0102024:23	
		или изменении территориальной зоны или зоны с особыми условиями использования территорий, либо об отмене установления такой зоны от 31.05.2024 № PVD-0123/2024-21056; охранная зона объекта электросетевого хозяйства Каб от КР14 до КР14а Волод от 31.05.2024 № PVD-0123/2024-21056; Постановление о порядке установления охранных зон объектов электросетевого хозяйства и особых условий использования земельных участков, расположенных в границах таких зон от 24.02.2009 № 160 выдан: Правительство Российской Федерации ; Содержание ограничения (обременения): При установлении охранной зоны предусматриваются определенные ограничения использования территории, которые регламентируются ст. III Постановления Правительства РФ "О порядке установления охранных зон" №160 от 24.02.2009г.; Реестровый номер границы: 47:25-6.1769; Вид объекта реестра границ: Зона с особыми условиями использования территории; Вид зоны по документу: Охранная зона объекта электросетевого хозяйства Каб от КР14 до КР14а Волод; Тип зоны: Охранная зона объектов электроэнергетики (объектов электросетевого хозяйства и объектов по производству электрической энергии)	
47:25:0102024:23/11	13	вид ограничения (обременения): ограничения прав на земельный участок, предусмотренные статьей 56 Земельного кодекса Российской Федерации; Срок действия: не установлен; реквизиты документа-основания: доверенность от 11.04.2024 № 5182052; документ, содержащий необходимые для внесения в государственный кадастр недвижимости сведения об установлении или изменении территориальной зоны или зоны с особыми условиями использования территорий, либо об отмене установления такой зоны от 04.06.2024 № PVD-0123/2024-21549; охранная зона объекта электросетевого хозяйства КЛ-0,4 кВ ТП-51 от КР жд 9б ул. Достоевского от 04.06.2024 № PVD-0123/2024-21549; Постановление о порядке установления охранных зон объектов электросетевого хозяйства и особых условий использования земельных участков, расположенных в границах таких зон от 24.02.2009 № 160 выдан: Правительство Российской Федерации ; Содержание ограничения (обременения): При установлении охранной зоны предусматриваются определенные ограничения использования территории, которые регламентируются ст. III Постановления Правительства РФ "О порядке установления охранных зон" №160 от 24.02.2009г.; Реестровый номер границы: 47:25-6.1852; Вид объекта реестра границ: Зона с особыми условиями использования территории; Вид зоны по документу: Охранная зона объекта электросетевого хозяйства КЛ-0,4 кВ ТП-51 от КР жд 9б ул. Достоевского; Тип зоны: Охранная зона объектов электроэнергетики (объектов электросетевого хозяйства и объектов по производству электрической энергии)	
	Весь	вид ограничения (обременения): ограничения прав на земельный участок, предусмотренные статьей 56 Земельного кодекса Российской Федерации; Срок действия: не установлен; реквизиты документа-основания: приказ об установлении приаэродромной территории от 04.10.2022 № 946 выдан: Министерство обороны Российской Федерации; Содержание ограничения (обременения): В соответствии с п. 1, 3 Статьи 47 Воздушного кодекса РФ от 19 марта 1997 г. №60-ФЗ, Приаэродромная территория устанавливается актом уполномоченного Правительством Российской Федерации федерального органа исполнительной власти в целях обеспечения безопасности полетов воздушных судов, перспективного развития аэропорта и	



ДОКУМЕНТ ПОДПИСАН
ЭЛЕКТРОННОЙ ПОДПИСЬЮ

Сертификат: 009F0BDC181A023B64597F1E2579BEFB50

Владелец: ФЕДЕРАЛЬНАЯ СЛУЖБА ГОСУДАРСТВЕННОЙ
РЕГИСТРАЦИИ, КАДАСТРА И КАРТОГРАФИИ
Действителен: с 02.08.2024 по 26.10.2025

полное наименование должности

инициалы, фамилия

Земельный участок			
вид объекта недвижимости			
Лист № 3 раздела 4.1	Всего листов раздела 4.1: 3	Всего разделов: 8	Всего листов выписки: 38
22.09.2025г. № КУВИ-001/2025-178436319			
Кадастровый номер:		47:25:0102024:23	
		исключения негативного воздействия оборудования аэродрома и полетов воздушных судов на здоровье человека и окружающую среду в соответствии с настоящим Кодексом, земельным законодательством, законодательством о градостроительной деятельности с учетом требований законодательства в области обеспечения санитарно-эпидемиологического благополучия населения. На приаэродромной территории выделяются семь подзон, в которых устанавливаются ограничения использования объектов недвижимости и осуществления деятельности.; Реестровый номер границы: 47:00-6.305; Вид объекта реестра границ: Зона с особыми условиями использования территории; Вид зоны по документу: Приаэродромная территория аэродрома совместного базирования «Пушкин»; Тип зоны: Охранная зона транспорта	
	Весь	вид ограничения (обременения): ограничения прав на земельный участок, предусмотренные статьей 56 Земельного кодекса Российской Федерации; Срок действия: не установлен; реквизиты документа-основания: приказ об установлении приаэродромной территории от 04.10.2022 № 946 выдан: Министерство обороны Российской Федерации; Содержание ограничения (обременения): В соответствии с пп. 3) п. 3 Статьи 47 Воздушного кодекса РФ от 19 марта 1997 г. №60-ФЗ, в границах третьей подзоны запрещается размещать объекты, высота которых превышает ограничения, установленные уполномоченным Правительством Российской Федерации федеральным органом исполнительной власти при установлении соответствующей приаэродромной территории.; Реестровый номер границы: 47:00-6.306; Вид объекта реестра границ: Зона с особыми условиями использования территории; Вид зоны по документу: Третья подзона приаэродромной территории аэродрома совместного базирования «Пушкин»; Тип зоны: Охранная зона транспорта	
	Весь	вид ограничения (обременения): ограничения прав на земельный участок, предусмотренные статьей 56 Земельного кодекса Российской Федерации; Срок действия: не установлен; реквизиты документа-основания: приказ об установлении приаэродромной территории от 04.10.2022 № 946 выдан: Министерство обороны Российской Федерации; Содержание ограничения (обременения): В соответствии с пп. 4) п. 3 Статьи 47 Воздушного кодекса РФ от 19 марта 1997 г. №60-ФЗ, в границах четвертой подзоны запрещается размещать объекты, создающие помехи в работе наземных объектов средств и систем обслуживания воздушного движения, навигации, посадки и связи, предназначенных для организации воздушного движения и расположенных вне первой подзоны.; Реестровый номер границы: 47:00-6.294; Вид объекта реестра границ: Зона с особыми условиями использования территории; Вид зоны по документу: Четвертая подзона приаэродромной территории аэродрома совместного базирования «Пушкин»; Тип зоны: Охранная зона транспорта	



ДОКУМЕНТ ПОДПИСАН
ЭЛЕКТРОННОЙ ПОДПИСЬЮ

Сертификат: 009F0BDC181A023B64597F1E2579BEFB50

Владелец: ФЕДЕРАЛЬНАЯ СЛУЖБА ГОСУДАРСТВЕННОЙ
РЕГИСТРАЦИИ, КАДАСТРА И КАРТОГРАФИИ
Действителен: с 02.08.2024 по 26.10.2025

ПОЛНОЕ НАИМЕНОВАНИЕ ДОЛЖНОСТИ

ИНИЦИАЛЫ, ФАМИЛИЯ

Выписка из Единого государственного реестра недвижимости об объекте недвижимости

Сведения о частях земельного участка

Земельный участок			
вид объекта недвижимости			
Лист № 1 раздела 4.2	Всего листов раздела 4.2: 12	Всего разделов: 8	Всего листов выписки: 38
22.09.2025г. № КУВИ-001/2025-178436319			
Кадастровый номер:		47:25:0102024:23	

Сведения о характерных точках границы части (частей) земельного участка				
Учетный номер части: 47:25:0102024:23/1				
Система координат МСК-47, зона 2				
Номер точки	Координаты, м		Описание закрепления на местности	Средняя квадратичная погрешность определения координат характерных точек границ земельного участка, м
	X	Y		
1	2	3	4	5
1	394701.88	2203844.58	-	0.1
2	394699.93	2203844.32	-	0.1
3	394699.16	2203844.29	-	0.1
4	394697.4	2203845.57	-	0.1
5	394694.49	2203850.04	-	0.1
6	394690.46	2203859.21	-	0.1
7	394685.51	2203873.32	-	0.1
8	394681.28	2203872.23	-	0.1
9	394682.03	2203870.36	-	0.1
10	394684.23	2203870.92	-	0.1
11	394692.66	2203849.23	-	0.1
12	394695.92	2203844.17	-	0.1
13	394697.68	2203842.9	-	0.1
1	394701.88	2203844.58	-	0.1



ДОКУМЕНТ ПОДПИСАН
ЭЛЕКТРОННОЙ ПОДПИСЬЮ

Сертификат: 009F0BDC181A023B64597F1E2579BEFB50

Владелец: ФЕДЕРАЛЬНАЯ СЛУЖБА ГОСУДАРСТВЕННОЙ
РЕГИСТРАЦИИ, КАДАСТРА И КАРТОГРАФИИ
Действителен: с 02.08.2024 по 26.10.2025

полное наименование должности

инициалы, фамилия

Земельный участок

вид объекта недвижимости

Лист № 2 раздела 4.2

Всего листов раздела 4.2: 12

Всего разделов: 8

Всего листов выписки: 38

22.09.2025г. № КУВИ-001/2025-178436319

Кадастровый номер:

47:25:0102024:23

Сведения о характерных точках границы части (частей) земельного участка

Учетный номер части: 47:25:0102024:23/2

Система координат МСК-47, зона 2

Номер точки	Координаты, м		Описание закрепления на местности	Средняя квадратичная погрешность определения координат характерных точек границ земельного участка, м
	X	Y		
1	2	3	4	5
1	394730.54	2203916.63	-	0.1
2	394729.43	2203919.4	-	0.1
3	394720.87	2203923.87	-	0.1
4	394669.46	2203903.36	-	0.1
5	394669.74	2203902.64	-	0.1
6	394669.42	2203901.6	-	0.1
7	394669.62	2203901.11	-	0.1
8	394670.37	2203902.01	-	0.1
9	394672.8	2203903.64	-	0.1
10	394689.52	2203910.13	-	0.1
11	394690.05	2203908.75	-	0.1
12	394721.45	2203921.08	-	0.1
1	394730.54	2203916.63	-	0.1



ДОКУМЕНТ ПОДПИСАН
ЭЛЕКТРОННОЙ ПОДПИСЬЮ

Сертификат: 009F0BDC181A023B64597F1E2579BEFB50

Владелец: ФЕДЕРАЛЬНАЯ СЛУЖБА ГОСУДАРСТВЕННОЙ

РЕГИСТРАЦИИ, КАДАСТРА И КАРТОГРАФИИ

Действителен: с 02.08.2024 по 26.10.2025

полное наименование должности

инициалы, фамилия

Земельный участок

вид объекта недвижимости

Лист № 3 раздела 4.2

Всего листов раздела 4.2: 12

Всего разделов: 8

Всего листов выписки: 38

22.09.2025г. № КУВИ-001/2025-178436319

Кадастровый номер:

47:25:0102024:23

Сведения о характерных точках границы части (частей) земельного участка

Учетный номер части: 47:25:0102024:23/3

Система координат МСК-47, зона 2

Номер точки	Координаты, м		Описание закрепления на местности	Средняя квадратичная погрешность определения координат характерных точек границ земельного участка, м
	X	Y		
1	2	3	4	5
1	394733.7	2203908.76	-	0.1
2	394729.8	2203918.47	-	0.1
3	394728.02	2203917.38	-	0.1
1	394733.7	2203908.76	-	0.1



ДОКУМЕНТ ПОДПИСАН
ЭЛЕКТРОННОЙ ПОДПИСЬЮ

Сертификат: 009F0BDC181A023B64597F1E2579BEFB50

Владелец: ФЕДЕРАЛЬНАЯ СЛУЖБА ГОСУДАРСТВЕННОЙ

РЕГИСТРАЦИИ, КАДАСТРА И КАРТОГРАФИИ

Действителен: с 02.08.2024 по 26.10.2025

полное наименование должности

инициалы, фамилия

Земельный участок

вид объекта недвижимости

Лист № 4 раздела 4.2

Всего листов раздела 4.2: 12

Всего разделов: 8

Всего листов выписки: 38

22.09.2025г. № КУВИ-001/2025-178436319

Кадастровый номер:

47:25:0102024:23

Сведения о характерных точках границы части (частей) земельного участка

Учетный номер части: 47:25:0102024:23/4

Система координат МСК-47, зона 2

Номер точки	Координаты, м		Описание закрепления на местности	Средняя квадратичная погрешность определения координат характерных точек границ земельного участка, м
	X	Y		
1	2	3	4	5
1	394736.41	2203891.02	-	0.1
2	394738.78	2203896.11	-	0.1
3	394733.68	2203908.81	-	0.1
4	394731.78	2203904.73	-	0.1
5	394732.3	2203903.62	-	0.1
6	394731.01	2203903.09	-	0.1
7	394729.01	2203898.8	-	0.1
8	394732.49	2203890.02	-	0.1
9	394736.18	2203891.56	-	0.1
1	394736.41	2203891.02	-	0.1



ДОКУМЕНТ ПОДПИСАН
ЭЛЕКТРОННОЙ ПОДПИСЬЮ

Сертификат: 009F0BDC181A023B64597F1E2579BEFB50

Владелец: ФЕДЕРАЛЬНАЯ СЛУЖБА ГОСУДАРСТВЕННОЙ

РЕГИСТРАЦИИ, КАДАСТРА И КАРТОГРАФИИ

Действителен: с 02.08.2024 по 26.10.2025

полное наименование должности

инициалы, фамилия

Земельный участок

вид объекта недвижимости

Лист № 5 раздела 4.2

Всего листов раздела 4.2: 12

Всего разделов: 8

Всего листов выписки: 38

22.09.2025г. № КУВИ-001/2025-178436319

Кадастровый номер:

47:25:0102024:23

Сведения о характерных точках границы части (частей) земельного участка

Учетный номер части: 47:25:0102024:23/5

Система координат МСК-47, зона 2

Номер точки	Координаты, м		Описание закрепления на местности	Средняя квадратичная погрешность определения координат характерных точек границ земельного участка, м
	X	Y		
1	2	3	4	5
1	394736.61	2203890.53	-	0.1
2	394738.97	2203895.65	-	0.1
3	394733.84	2203908.42	-	0.1
4	394731.99	2203904.29	-	0.1
5	394732.3	2203903.62	-	0.1
6	394731.47	2203903.28	-	0.1
7	394729.2	2203898.34	-	0.1
8	394732.49	2203890.02	-	0.1
9	394736.18	2203891.56	-	0.1
1	394736.61	2203890.53	-	0.1



ДОКУМЕНТ ПОДПИСАН
ЭЛЕКТРОННОЙ ПОДПИСЬЮ

Сертификат: 009F0BDC181A023B64597F1E2579BEFB50

Владелец: ФЕДЕРАЛЬНАЯ СЛУЖБА ГОСУДАРСТВЕННОЙ
РЕГИСТРАЦИИ, КАДАСТРА И КАРТОГРАФИИ
Действителен: с 02.08.2024 по 26.10.2025

полное наименование должности

инициалы, фамилия

Земельный участок

вид объекта недвижимости

Лист № 6 раздела 4.2

Всего листов раздела 4.2: 12

Всего разделов: 8

Всего листов выписки: 38

22.09.2025г. № КУВИ-001/2025-178436319

Кадастровый номер:

47:25:0102024:23

Сведения о характерных точках границы части (частей) земельного участка

Учетный номер части: 47:25:0102024:23/6

Система координат МСК-47, зона 2

Номер точки	Координаты, м		Описание закрепления на местности	Средняя квадратичная погрешность определения координат характерных точек границ земельного участка, м
	X	Y		
1	2	3	4	5
1	394748.9	2203864.11	-	0.1
2	394751.04	2203865.05	-	0.1
3	394749.67	2203868.32	-	0.1
4	394749.97	2203868.44	-	0.1
5	394749.85	2203868.73	-	0.1
6	394746.66	2203876.89	-	0.1
7	394744.82	2203881.39	-	0.1
8	394741.39	2203889.63	-	0.1
9	394734.49	2203906.8	-	0.1
10	394731.38	2203905.59	-	0.1
11	394732.3	2203903.62	-	0.1
12	394730.25	2203902.77	-	0.1
13	394730.31	2203902.61	-	0.1
14	394727.9	2203901.61	-	0.1
15	394732.49	2203890.02	-	0.1
16	394735.68	2203891.35	-	0.1
17	394732.43	2203899.55	-	0.1
18	394733.56	2203900	-	0.1
19	394742.58	2203878.28	-	0.1
20	394742.21	2203878.12	-	0.1
21	394747.77	2203864.43	-	0.1
22	394739.55	2203861.12	-	0.1
23	394739.99	2203860.11	-	0.1
24	394747.32	2203863.4	-	0.1



ДОКУМЕНТ ПОДПИСАН
ЭЛЕКТРОННОЙ ПОДПИСЬЮ

Сертификат: 009F0BDC181A023B64597F1E2579BEFB50

Владелец: ФЕДЕРАЛЬНАЯ СЛУЖБА ГОСУДАРСТВЕННОЙ

РЕГИСТРАЦИИ, КАДАСТРА И КАРТОГРАФИИ

Действителен: с 02.08.2024 по 26.10.2025

полное наименование должности

инициалы, фамилия

Земельный участок

вид объекта недвижимости

Лист № 7 раздела 4.2

Всего листов раздела 4.2: 12

Всего разделов: 8

Всего листов выписки: 38

22.09.2025г. № КУВИ-001/2025-178436319

Кадастровый номер:

47:25:0102024:23

1	2	3	4	5
1	394748.9	2203864.11	-	0.1



ДОКУМЕНТ ПОДПИСАН
ЭЛЕКТРОННОЙ ПОДПИСЬЮ

Сертификат: 009F0BDC181A023B64597F1E2579BEFB50

Владелец: ФЕДЕРАЛЬНАЯ СЛУЖБА ГОСУДАРСТВЕННОЙ

РЕГИСТРАЦИИ, КАДАСТРА И КАРТОГРАФИИ

Действителен: с 02.08.2024 по 26.10.2025

полное наименование должности

инициалы, фамилия

Земельный участок

вид объекта недвижимости

Лист № 8 раздела 4.2

Всего листов раздела 4.2: 12

Всего разделов: 8

Всего листов выписки: 38

22.09.2025г. № КУВИ-001/2025-178436319

Кадастровый номер:

47:25:0102024:23

Сведения о характерных точках границы части (частей) земельного участка

Учетный номер части: 47:25:0102024:23/7

Система координат МСК-47, зона 2

Номер точки	Координаты, м		Описание закрепления на местности	Средняя квадратичная погрешность определения координат характерных точек границ земельного участка, м
	X	Y		
1	2	3	4	5
1	394694.64	2203841.68	-	0.1
2	394681.36	2203875.66	-	0.1
3	394680.1	2203875.15	-	0.1
4	394693.75	2203841.32	-	0.1
1	394694.64	2203841.68	-	0.1



ДОКУМЕНТ ПОДПИСАН
ЭЛЕКТРОННОЙ ПОДПИСЬЮ

Сертификат: 009F0BDC181A023B64597F1E2579BEFB50

Владелец: ФЕДЕРАЛЬНАЯ СЛУЖБА ГОСУДАРСТВЕННОЙ
РЕГИСТРАЦИИ, КАДАСТРА И КАРТОГРАФИИ
Действителен: с 02.08.2024 по 26.10.2025

полное наименование должности

инициалы, фамилия

Земельный участок

вид объекта недвижимости

Лист № 9 раздела 4.2

Всего листов раздела 4.2: 12

Всего разделов: 8

Всего листов выписки: 38

22.09.2025г. № КУВИ-001/2025-178436319

Кадастровый номер:

47:25:0102024:23

Сведения о характерных точках границы части (частей) земельного участка

Учетный номер части: 47:25:0102024:23/8

Система координат МСК-47, зона 2

Номер точки	Координаты, м		Описание закрепления на местности	Средняя квадратичная погрешность определения координат характерных точек границ земельного участка, м
	X	Y		
1	2	3	4	5
1	394681.7	2203901.57	-	0.1
2	394679.33	2203907.29	-	0.1
3	394669.46	2203903.36	-	0.1
4	394669.74	2203902.64	-	0.1
5	394669.42	2203901.6	-	0.1
6	394672.11	2203894.95	-	0.1
7	394673.81	2203895.81	-	0.1
1	394681.7	2203901.57	-	0.1



ДОКУМЕНТ ПОДПИСАН
ЭЛЕКТРОННОЙ ПОДПИСЬЮ

Сертификат: 009F0BDC181A023B64597F1E2579BEFB50

Владелец: ФЕДЕРАЛЬНАЯ СЛУЖБА ГОСУДАРСТВЕННОЙ
РЕГИСТРАЦИИ, КАДАСТРА И КАРТОГРАФИИ
Действителен: с 02.08.2024 по 26.10.2025

полное наименование должности

инициалы, фамилия

Земельный участок

вид объекта недвижимости

Лист № 10 раздела 4.2

Всего листов раздела 4.2: 12

Всего разделов: 8

Всего листов выписки: 38

22.09.2025г. № КУВИ-001/2025-178436319

Кадастровый номер:

47:25:0102024:23

Сведения о характерных точках границы части (частей) земельного участка

Учетный номер части: 47:25:0102024:23/9

Система координат

Номер точки	Координаты, м		Описание закрепления на местности	Средняя квадратичная погрешность определения координат характерных точек границ земельного участка, м
	X	Y		
1	2	3	4	5
1	394729.43	2203919.42	-	-
2	394725.51	2203921.33	-	-
3	394721.53	2203924.14	-	-
4	394670.24	2203903.67	-	-
5	394669.67	2203902.81	-	-
6	394669.74	2203902.64	-	-
7	394669.42	2203901.6	-	-
8	394669.9	2203900.4	-	-
9	394670.76	2203900.85	-	-
10	394672.19	2203902.99	-	-
11	394689.72	2203909.73	-	-
12	394720.88	2203922.15	-	-
13	394724.49	2203919.61	-	-
14	394730.54	2203916.64	-	-
15	394729.43	2203919.42	-	-



ДОКУМЕНТ ПОДПИСАН
ЭЛЕКТРОННОЙ ПОДПИСЬЮ

Сертификат: 009F0BDC181A023B64597F1E2579BEFB50

Владелец: ФЕДЕРАЛЬНАЯ СЛУЖБА ГОСУДАРСТВЕННОЙ

РЕГИСТРАЦИИ, КАДАСТРА И КАРТОГРАФИИ

Действителен: с 02.08.2024 по 26.10.2025

полное наименование должности

инициалы, фамилия

Земельный участок

вид объекта недвижимости

Лист № 11 раздела 4.2

Всего листов раздела 4.2: 12

Всего разделов: 8

Всего листов выписки: 38

22.09.2025г. № КУВИ-001/2025-178436319

Кадастровый номер:

47:25:0102024:23

Сведения о характерных точках границы части (частей) земельного участка

Учетный номер части: 47:25:0102024:23/10

Система координат

Номер точки	Координаты, м		Описание закрепления на местности	Средняя квадратичная погрешность определения координат характерных точек границ земельного участка, м
	X	Y		
1	2	3	4	5
1	394729.33	2203919.66	-	-
2	394725.59	2203921.49	-	-
3	394721.73	2203924.22	-	-
4	394670.03	2203903.59	-	-
5	394669.61	2203902.98	-	-
6	394669.74	2203902.64	-	-
7	394669.42	2203901.6	-	-
8	394669.84	2203900.57	-	-
9	394670.66	2203901	-	-
10	394672.13	2203903.1	-	-
11	394689.73	2203909.85	-	-
12	394720.92	2203922.34	-	-
13	394724.56	2203919.76	-	-
14	394730.44	2203916.88	-	-
15	394729.33	2203919.66	-	-



ДОКУМЕНТ ПОДПИСАН
ЭЛЕКТРОННОЙ ПОДПИСЬЮ

Сертификат: 009F0BDC181A023B64597F1E2579BEFB50

Владелец: ФЕДЕРАЛЬНАЯ СЛУЖБА ГОСУДАРСТВЕННОЙ

РЕГИСТРАЦИИ, КАДАСТРА И КАРТОГРАФИИ

Действителен: с 02.08.2024 по 26.10.2025

полное наименование должности

инициалы, фамилия

Земельный участок

вид объекта недвижимости

Лист № 12 раздела 4.2

Всего листов раздела 4.2: 12

Всего разделов: 8

Всего листов выписки: 38

22.09.2025г. № КУВИ-001/2025-178436319

Кадастровый номер:

47:25:0102024:23

Сведения о характерных точках границы части (частей) земельного участка

Учетный номер части: 47:25:0102024:23/11

Система координат

Номер точки	Координаты, м		Описание закрепления на местности	Средняя квадратичная погрешность определения координат характерных точек границ земельного участка, м
	X	Y		
1	2	3	4	5
1	394692.48	2203844.46	-	-
2	394696.08	2203842.25	-	-
3	394699.29	2203843.54	-	-
4	394698.08	2203843.36	-	-
5	394691.23	2203847.57	-	-
6	394692.48	2203844.46	-	-



ДОКУМЕНТ ПОДПИСАН
ЭЛЕКТРОННОЙ ПОДПИСЬЮ

Сертификат: 009F0BDC181A023B64597F1E2579BEFB50

Владелец: ФЕДЕРАЛЬНАЯ СЛУЖБА ГОСУДАРСТВЕННОЙ

РЕГИСТРАЦИИ, КАДАСТРА И КАРТОГРАФИИ

Действителен: с 02.08.2024 по 26.10.2025

полное наименование должности

инициалы, фамилия

Лист №	1	Всего листов:	7
04.05.2026		№ FV-260508-1998072	
Здание (строение), сооружение			
(вид объекта адресации)			

1. Сведения об адресе объекта адресации:

1.1	Уникальный регистрационный номер адреса объекта адресации в государственном адресном реестре	8bb0d5fe-eb34-4c6c-9984-9d3e8ada64d6	
1.2	Дата последнего обновления записи в государственном адресном реестре	15.01.2025	
1.3	Характер сведений государственного адресного реестра (статус записи об объекте)	-	
1.4	Адрес объекта адресации:		
	Страна	Российская Федерация	
	Субъект Российской Федерации	Ленинградская область	
		(наименование)	
	Федеральная территория	(наименование)	
		(наименование)	
	Муниципальный район	(наименование)	
		(наименование)	
	Муниципальный округ	Гатчинский	
		(наименование)	
	Городской округ	(наименование)	
		(наименование)	
	Внутригородская территория города федерального значения	(наименование)	
		(наименование)	
Городское поселение	(наименование)		
	(наименование)		
Сельское поселение	(наименование)		
	(наименование)		
Внутригородской район городского округа	(наименование)		
	(наименование)		
Населенный пункт	Город	Гатчина	
	(вид)	(наименование)	

	Элемент планировочной структуры		
		(тип)	(наименование)
	Элемент улично-дорожной сети	Улица	Достоевского
		(тип)	(наименование)
	Земельный участок		
		(номер)	
	Здание (строение), сооружение	Дом	20/14
		(тип)	(номер)
(тип)		(номер)	
Помещение в пределах здания (сооружения)			
	(тип)	(номер)	
Помещение в пределах квартиры			
	(тип)	(номер)	
Машино-место			
	(номер)		
1.5	Запись в государственном адресном реестре сделана на основании		
	Об объединении поселений , входящих в состав Гатчинского Муниципального района Ленинградской области, наделении вновь образованного муниципального образования статусом Муниципального округа и о внесении изменений в Областной закон об Административно-территориальном устройстве Ленинградской области и порядке его изменений	02.05.2024	№50-03
	(наименование основания)		
	Дата внесения записи в государственный адресный реестр	15.01.2025	
1.6	Дополнительные сведения:		
	Кадастровый номер объекта недвижимости	47:25:0102024:55	
	Почтовый индекс	188304	
	Код по ОКТМО	41518000001	
	Иные сведения		

2. Предыдущие (измененные, аннулированные) сведения об адресе объекта адресации:

Количество предыдущих записей государственного адресного реестра по адресу объекта адресации		3 (количество)	
2.1	По записи	1 (порядковый номер записи)	
2.1.1	Уникальный регистрационный номер адреса объекта адресации в государственном адресном реестре	8bb0d5fe-eb34-4c6c-9984-9d3e8ada64d6	
2.1.2	Дата последнего обновления записи в государственном адресном реестре	15.01.2025 12:10:57	
2.1.3	Характер сведений государственного адресного реестра (статус записи об объекте)	Изменен	
2.1.4	Адрес объекта адресации:		
	Страна	Российская Федерация	
	Субъект Российской Федерации	Ленинградская область (наименование)	
	Федеральная территория	(наименование)	
	Муниципальный район	Гатчинский (наименование)	
	Муниципальный округ	(наименование)	
	Городской округ	(наименование)	
	Внутригородская территория города федерального значения	(наименование)	
	Городское поселение	Гатчинское (наименование)	
	Сельское поселение	(наименование)	
	Внутригородской район городского округа	(наименование)	
	Населенный пункт	город (вид)	Гатчина (наименование)
	Элемент планировочной структуры	(тип)	(наименование)
	Элемент улично-дорожной сети	улица (тип)	Достоевского (наименование)

Лист №	4	Всего листов:	7
	Земельный участок	137	
		(номер)	
	Здание (строение), сооружение	дом	20/14
		(тип)	(номер)
		(тип)	(номер)
		(тип)	(номер)
	Помещение в пределах здания (сооружения)	(тип)	(номер)
	Помещение в пределах квартиры	(тип)	(номер)
	Машино-место	(номер)	
2.1.5	Запись в государственном адресном реестре сделана на основании		
	Постановление О присвоении адресов земельному участку с кадастровым номером 47:25:0102024:23, зданию (жилому дому) с кадастровым номером 47:25:0102024:55 и расположенным в нем помещениям	23.07.2020 0:00:00	№2131
	(наименование основания)		
	Дата внесения записи в государственный адресный реестр		27.07.2020
2.1.6	Дополнительные сведения:		
	Кадастровый номер объекта недвижимости	47:25:0102024:55	
	Почтовый индекс	188304	
	Код ОКТМО	41618101001	
	Иные сведения		
2.2	По записи	2	
	(порядковый номер записи)		
2.2.1	Уникальный регистрационный номер адреса объекта адресации в государственном адресном реестре	8bb0d5fe-eb34-4c6c-9984-9d3e8ada64d6	
2.2.2	Дата последнего обновления записи в государственном адресном реестре	15.01.2025 12:10:57	
2.2.3	Характер сведений государственного адресного реестра (статус записи об объекте)	Изменен	
2.2.4	Адрес объекта адресации:		
	Страна	Российская Федерация	
	Субъект Российской Федерации	Ленинградская область	
	(наименование)		
	Федеральная территория		
	(наименование)		
	Муниципальный район	Гатчинский	
	(наименование)		
	Муниципальный округ		
	(наименование)		

	Городской округ		
		(наименование)	
	Внутригородская территория города федерального значения		
		(наименование)	
	Городское поселение	Гатчинское	
		(наименование)	
	Сельское поселение		
		(наименование)	
	Внутригородской район городского округа		
		(наименование)	
	Населенный пункт	город	Гатчина
		(вид)	(наименование)
	Элемент планировочной структуры		
		(тип)	(наименование)
	Элемент улично-дорожной сети	улица	Достоевского
		(тип)	(наименование)
	Земельный участок		
		(номер)	
	Здание (строение), сооружение	дом	20/14
		(тип)	(номер)
		(тип)	(номер)
		(тип)	(номер)
	Помещение в пределах здания (сооружения)		
		(тип)	(номер)
	Помещение в пределах квартиры		
		(тип)	(номер)
	Машино-место		
		(номер)	
2.2.5	Запись в государственном адресном реестре сделана на основании		
	(наименование основания)		
	Дата внесения записи в государственный адресный реестр		28.09.2023

2.2.6	Дополнительные сведения:		139
	Кадастровый номер объекта недвижимости	47:25:0102024:55	
	Почтовый индекс	188304	
	Код ОКТМО	41618101001	
	Иные сведения		

2.3	По записи	3	
		(порядковый номер записи)	
2.3.1	Уникальный регистрационный номер адреса объекта адресации в государственном адресном реестре	8bb0d5fe-eb34-4c6c-9984-9d3e8ada64d6	
2.3.2	Дата последнего обновления записи в государственном адресном реестре	15.01.2025 12:10:57	
2.3.3	Характер сведений государственного адресного реестра (статус записи об объекте)	Изменен	
2.3.4	Адрес объекта адресации:		
	Страна	Российская Федерация	
	Субъект Российской Федерации	Ленинградская область	
		(наименование)	
	Федеральная территория		
		(наименование)	
	Муниципальный район	Гатчинский	
		(наименование)	
	Муниципальный округ		
		(наименование)	
	Городской округ		
		(наименование)	
	Внутригородская территория города федерального значения		
		(наименование)	
	Городское поселение	Гатчинское	
		(наименование)	
	Сельское поселение		
		(наименование)	
	Внутригородской район городского округа		
		(наименование)	
	Населенный пункт	город	Гатчина
		(вид)	(наименование)
	Элемент планировочной структуры		
		(тип)	(наименование)

	Элемент улично-дорожной сети	улица	Достоевского
		(тип)	(наименование)
	Земельный участок		
		(номер)	
	Здание (строение), сооружение	дом	20/14
		(тип)	(номер)
		(тип)	(номер)
		(тип)	(номер)
	Помещение в пределах здания (сооружения)	(тип)	(номер)
	Помещение в пределах квартиры	(тип)	(номер)
	Машино-место	(номер)	
2.3.5	Запись в государственном адресном реестре сделана на основании		
	(наименование основания)		
	Дата внесения записи в государственный адресный реестр	26.12.2024	
2.3.6	Дополнительные сведения:		
	Кадастровый номер объекта недвижимости	47:25:0102024:55	
	Почтовый индекс	188304	
	Код ОКТМО	4151800001	
	Иные сведения		

3. Сведения об органе, изготовившем выписку из государственного адресного реестра

3.1	Наименование территориального органа Федеральной налоговой службы		
	ФНС России		
	(полное наименование должности)	(подпись)	(инициалы, фамилия)

Приложение № 3 к Акту по результатам государственной историко-культурной экспертизы выявленного объекта культурного наследия «Усадьба Клодницких» по адресу: Ленинградская область, Гатчинский район, г. Гатчина, ул. Достоевского 20/14 в целях обоснования включения в единый государственный реестр объектов культурного наследия (памятников истории и культуры) народов Российской Федерации

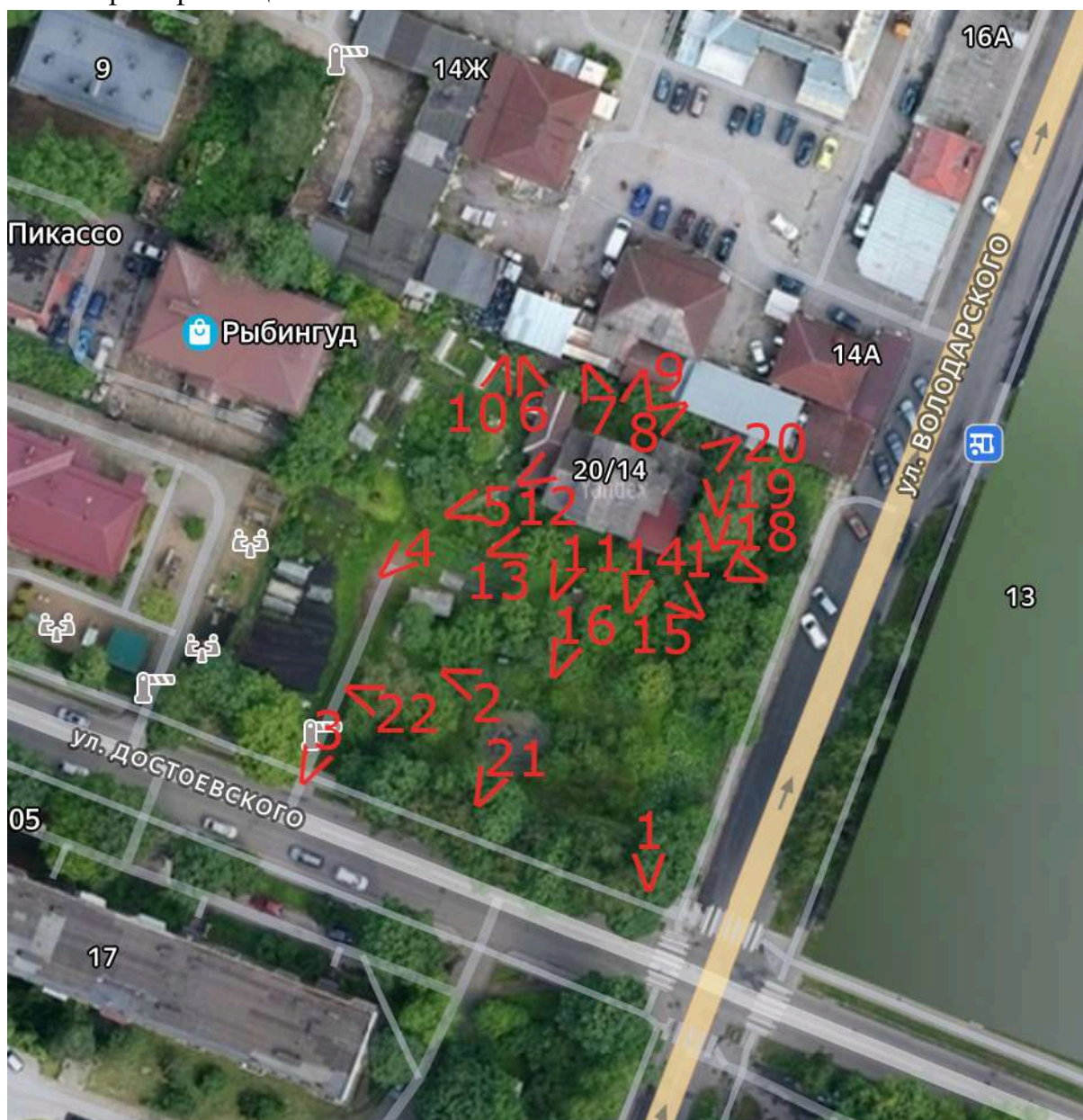
Фотографические изображения объекта, полученные либо выполненные в ходе проведения экспертизы или содержащиеся в документации, обосновывающей включение объекта культурного наследия в единый государственный реестр объектов культурного наследия (памятников истории и культуры) народов Российской Федерации

3.1. Фотофиксация современного состояния

**Фотофиксация современного состояния выявленного объекта
культурного наследия «Усадьба Клодницких» по адресу: Ленинградская
область, Гатчинский район, г. Гатчина, ул. Достоевского, 20/14**

1. Вид на территорию усадьбы с юго-востока
2. Вид на пруд
3. Вид на территорию усадьбы с юго-запада
4. Вид на усадебный дом
5. Вид на усадебный дом
6. Вид на усадебный дом
7. Вид на усадебный дом
8. Вид на усадебный дом
9. Вид на усадебный дом
10. Вид на погреб
11. Вид на усадебный дом
12. Вход в здание
13. Вид на усадебный дом
14. Вид на усадебный дом
15. Вид на усадебный дом
16. Вид на усадебный дом
17. Вид на усадебный дом
18. Вид на усадебный дом
19. Вид на усадебный дом
20. Вид на усадебный дом
21. Вид на территорию усадьбы
22. Вид на территорию усадьбы

Схема фотофиксации





1. Вид на территорию усадьбы с юго-востока



2. Вид на пруд



3. Вид на территорию усадьбы с юго-запада



4. Вид на усадебный дом



5. Вид на усадебный дом



6. Вид на усадебный дом



7. Вид на усадебный дом



8. Вид на усадебный дом



9. Вид на усадебный дом



10. Вид на погреб



11. Вид на усадебный дом



12. Вход в здание



13. Вид на усадебный дом



14. Вид на усадебный дом




15. Вид на усадебный дом



16. Вид на усадебный дом



17. Вид на усадебный дом



18. Вид на усадебный дом



19. Вид на усадебный дом



20. Вид на усадебный дом



21. Вид на территорию усадьбы



22. Вид на территорию усадьбы


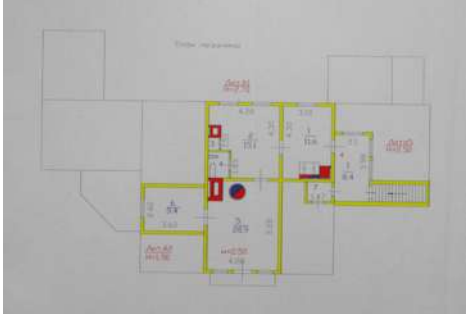


Приложение № 4 к Акту по результатам государственной историко-культурной экспертизы выявленного объекта культурного наследия «Усадьба Клодницких» по адресу: Ленинградская область, Гатчинский район, г. Гатчина, ул. Достоевского 20/14 в целях обоснования включения в единый государственный реестр объектов культурного наследия (памятников истории и культуры) народов Российской Федерации




Проект предмета охраны объекта культурного наследия регионального значения «Усадьба Клодницких»

4.1. Проект предмета охраны объекта культурного наследия регионального значения «Усадьба Клодницких» местоположение: Ленинградская область, муниципальный округ Гатчинский, город Гатчина, улица Достоевского, дом 20/14




Проект предмета охраны объекта культурного наследия регионального значения «Усадьба Клодницких» местоположение: Ленинградская область, муниципальный округ Гатчинский, город Гатчина, улица Достоевского, дом 20/14

№ пп	Видовая принадлежность предмета охраны	Предмет охраны	Фотофиксация
1	2	3	4
1	Объемно-пространственное решение территории:	Историческое (под термином «исторический» следует понимать датировку на 1896 год) местоположение (на пересечении улиц Достоевского и Володарского), габариты и конфигурация прямоугольного в плане усадебного участка и элементов ансамбля: усадебного дома; ледника; сада с прудом;	 
1. Усадебный дом			
2	Объемно-пространственное решение:	историческое местоположение, габариты и конфигурация усадебного дома с мезонином;	
		крыша: габариты и конфигурация (скатная, сложной конфигурации), включая высотные отметки коньков.	

3	Конструктивная система:	исторические капитальные местоположение, (дерево). наружные стены: материал	 <p>План 1 этажа</p>  <p>План мезонина</p>
4	Архитектурно-художественное решение:	материал и характер отделки фасадов: обшивка горизонтально, вертикально уложенными досками; материал и характер отделки цоколя – известняк;	
		оконные проемы: местоположение, габариты, конфигурация – прямоугольные; оформление оконных проемов: профилированные резные наличники, деревянные ставни; историческая расстекловка оконных заполнений;	

		<p>дверные проемы: местоположение, габариты, конфигурация – прямоугольные;</p> <p>оформление дверных проемов: профилированные резные наличники, крыльца с навесами;</p>	
		<p>крыльца:</p> <p>материал ступеней (дерево);</p>	
		<p>ограждение лестницы крыльца в восточной части здания с резными балясинами;</p>	

		резные столбы крыльца в западной части;	
		свесы крыши с резными подзорами (пропильная резьба);	
		металлические кронштейны балкона;	

		резной декор фасадов: пояса, полуколонны и т.д.	
2. Ледник			
5	Объемно-пространственное и архитектурно-художественное решение:	местоположение, габариты, конфигурация ледника; оформление фасадов дерном; оформление входа кирпичной перемычкой и известняком.	
3. Сад с прудом			
6	Объемно-пространственное решение:	местоположение пруда.	

Приложение № 5 к Акту по результатам государственной историко-культурной экспертизы выявленного объекта культурного наследия «Усадьба Клодницких» по адресу: Ленинградская область, Гатчинский район, г. Гатчина, ул. Достоевского 20/14 в целях обоснования включения в единый государственный реестр объектов культурного наследия (памятников истории и культуры) народов Российской Федерации

Проект границ территории объекта культурного наследия регионального значения «Усадьба Клодницких»

5.1. Проект границ территории объекта культурного наследия регионального значения «Усадьба Клодницких» местоположение: Ленинградская область, муниципальный округ Гатчинский, город Гатчина, улица Достоевского, дом 20/14

Проект границ территории объекта культурного наследия регионального значения «Усадьба Клодницких» местоположение: Ленинградская область, муниципальный округ Гатчинский, город Гатчина, улица Достоевского, дом 20/14

1. Текстовое описание границ территории объекта культурного наследия

Границы территории объекта проходят от точки 1 до точки 5 через точки 2-4 на северо-восток, от точки 5 до точки 12 через точки 6-11 на юго-восток, от точки 12 до точки 14 через точку 13 на юго-запад, от точки 14 до точки 16 через точку 15 на северо-запад, от точки 16 до исходной точки 1 через точку 17 по границам земельного участка с кадастровым номером 47:25:0102024:23.

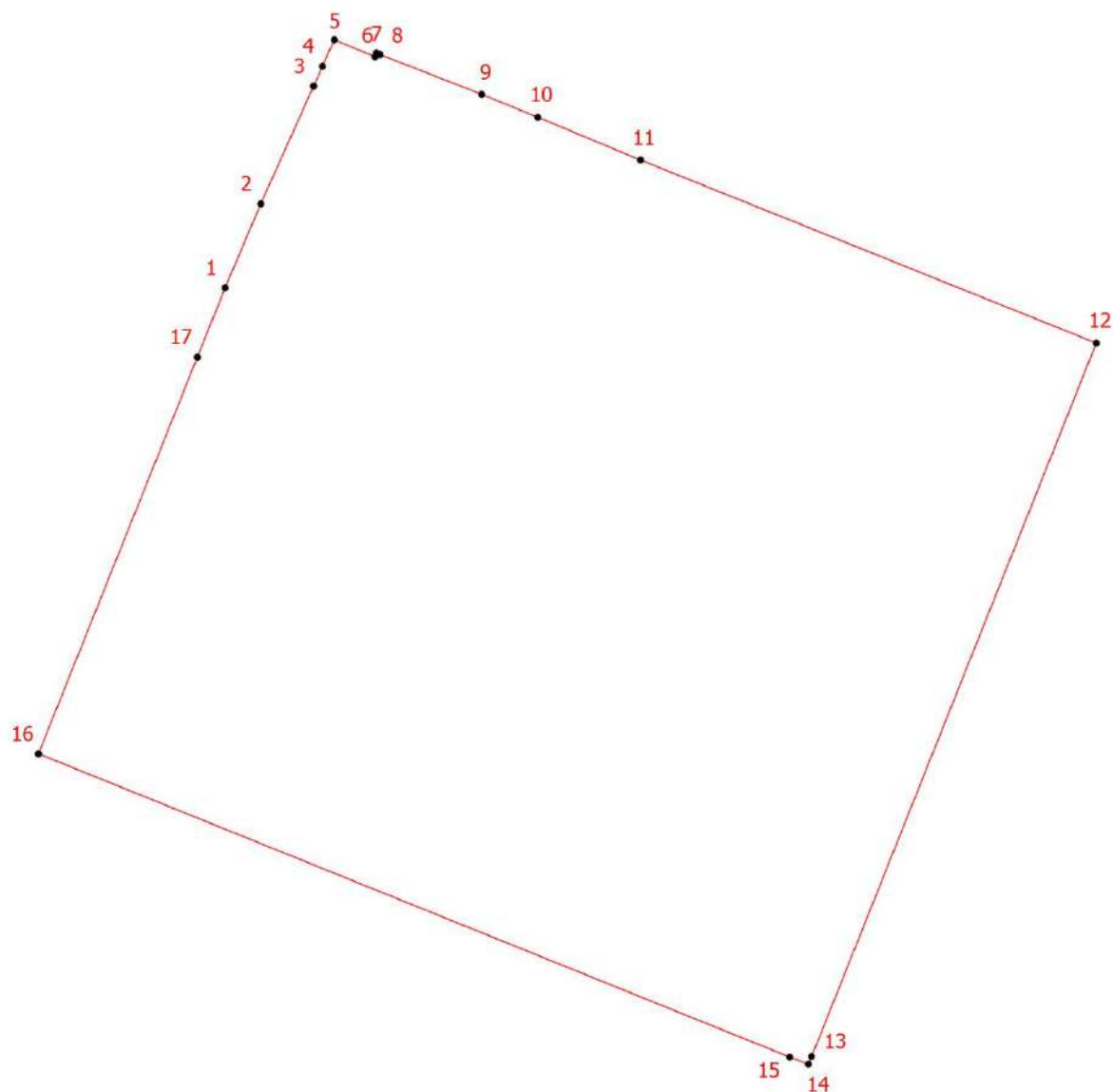
2. Карта (схема) границ территории объекта культурного наследия



Условные обозначения:

- - граница территории объекта культурного наследия регионального значения «Усадьба Клодницких»;
- 1 - усадебный дом
- 2 - ледник
- 3 - сад с прудом

План поворотных (характерных) точек границ территории объекта культурного наследия:



Условные обозначения:

— - граница территории объекта культурного наследия

1 - номер характерной точки

3. Перечень координат поворотных (характерных) точек границ территории объекта культурного наследия в системе координат, установленной для ведения государственного кадастра недвижимости

Номер характерной точки	Координаты характерных точек в системе координат, установленной для ведения государственного кадастра объектов недвижимости (МСК-47 зона 2)	
	X	Y
1.	394731,14	2203856,30
2.	394737,88	2203859,16
3.	394747,32	2203863,40

4.	394748,90	2203864,11
5.	394751,04	2203865,05
6.	394749,67	2203868,32
7.	394749,97	2203868,44
8.	394749,85	2203868,73
9.	394746,66	2203876,89
10.	394744,82	2203881,39
11.	394741,39	2203889,63
12.	394726,70	2203926,20
13.	394669,46	2203903,36
14.	394668,84	2203903,10
15.	394669,42	2203901,60
16.	394693,75	2203841,32
17.	394725,57	2203854,07
1.	394731,14	2203856,30

**4. Режим использования территории объекта культурного наследия
регионального значения «Усадьба Клодницких» местоположение:
Ленинградская область, муниципальный округ Гатчинский, город Гатчина,
улица Достоевского, дом 20/14**

1. На территории объекта культурного наследия разрешается:

- ведение хозяйственной деятельности, не противоречащей требованиям обеспечения сохранности объекта культурного наследия и позволяющей обеспечить функционирование объекта культурного наследия в современных условиях;

- сохранение и восстановление (регенерация) историко-градостроительной и природной среды объекта культурного наследия (восстановление, воссоздание, восполнение частично или полностью утраченных элементов и характеристик историко-градостроительной и природной среды территории);

- сохранение исторических элементов планировочной структуры территории;

- сохранение исторических элементов культурного ландшафта;

- реконструкция, ремонт инженерных коммуникаций, благоустройство, озеленение, установка малых архитектурных форм, иная хозяйственная деятельность (по согласованию с региональным органом охраны объектов культурного наследия), не противоречащая требованиям обеспечения сохранности объекта культурного наследия и позволяющая обеспечить функционирование объекта культурного наследия в современных условиях, обеспечивающая недопущение ухудшения состояния территории объекта культурного наследия. Применение при благоустройстве и оборудовании территории традиционных материалов: в покрытиях (дерево, камень), малых

архитектурных формах, исключая контрастные сочетания и яркую цветовую гамму.

2. На территории объекта культурного наследия запрещается:

- строительство объектов капитального строительства и увеличение объемно-пространственных характеристик, существующих на территории объекта культурного значения объектов капитального строительства;

- проведение земляных, строительных, мелиоративных и иных работ, за исключением работ по сохранению (воссозданию) объекта культурного наследия или его отдельных элементов, сохранению историко-градостроительной или природной среды объекта культурного наследия;

- размещение наружной рекламы;

- установка на фасадах, крыше объекта культурного наследия кондиционеров, телеантенн, тарелок спутниковой связи, а также других инженерно-технических средств;

- прокладка наземных и воздушных инженерных коммуникаций, кроме временных, необходимых для проведения работ по сохранению;

- устройство автостоянок;

- складирование мусора (устройства свалок);

- использование пиротехнических средств и фейерверков;

- осуществление любых видов деятельности, ухудшающих экологические условия и гидрологический режим на территории объекта культурного наследия, создающих вибрационные нагрузки динамическим воздействием на грунты в зоне их взаимодействия с объектом культурного наследия.

Приложение № 6 к Акту по результатам государственной историко-культурной экспертизы выявленного объекта культурного наследия «Усадьба Клодницких» по адресу: Ленинградская область, Гатчинский район, г. Гатчина, ул. Достоевского 20/14 в целях обоснования включения в единый государственный реестр объектов культурного наследия (памятников истории и культуры) народов Российской Федерации

Копия государственного контракта

6.1. Копия государственного контракта

ГОСУДАРСТВЕННЫЙ КОНТРАКТ № 029/2025-ИКЭ

г. Санкт-Петербург

« ___ » _____ 2025 года

Государственное казенное учреждение Ленинградской области «Дирекция по сохранению объектов культурного наследия», действующее от имени Ленинградской области, в лице директора Степанова Олега Александровича, действующего на основании Устава, с одной стороны, именуемый в дальнейшем Государственный заказчик, и ОБЩЕСТВО С ОГРАНИЧЕННОЙ ОТВЕТСТВЕННОСТЬЮ "СОЮЗ ЭКСПЕРТОВ СЕВЕРО-ЗАПАДА" (ООО "СЭС") именуемый в дальнейшем Подрядчик, в лице генерального директора Фефеловой Марины Петровны, действующего на основании Устава, с другой стороны, вместе именуемые «Стороны» и каждый в отдельности «Сторона», заключили настоящий государственный контракт (далее – Контракт) на основании результатов определения Подрядчика для государственных нужд Ленинградской области путем проведения открытого конкурса в электронной форме (идентификационный код закупки 252470315158647030100100390017490244, извещение № 0145200000425001295, протокол подведения итогов определения поставщика от 25.08.2025) о нижеследующем:

1. ПРЕДМЕТ КОНТРАКТА

1.1. Государственный заказчик поручает, а Исполнитель обязуется провести государственную историко-культурную экспертизу выявленных объектов, обладающих признаками объектов культурного наследия, расположенных на территории Волховского, Гатчинского, Кингисеппского, Кировского, Ломоносовского, Лужского, Сланцевского и Тихвинского районов Ленинградской области (далее – Работы).

1.2. Наименование, объем, содержание и иные требования, предъявляемые к Работе, выполняемой в соответствии с настоящим Контрактом, определяются в Описании объекта закупки (далее – Описание объекта закупки) (приложение № 1 к настоящему Контракту), являющегося неотъемлемой частью настоящего Контракта.

1.3. Государственный заказчик обеспечивает оплату данных работ на условиях и в порядке, установленных в настоящем Контракте.

1.4. Общий Срок выполнения работ Подрядчиком с даты заключения Государственного контракта по 02 ноября 2026 года.

1.4.1. В срок выполнения работ Подрядчиком включены также получение положительного решения органа охраны объектов культурного наследия о согласии с выводами, изложенными в акте государственной историко-культурной экспертизы, полученными в результате проведенной Подрядчиком Работы, и передача Государственному заказчику документов, содержащие описание местоположения границ территории объектов культурного наследия, подготовленные в соответствии с требованиями, установленными действующим законодательством.

1.4.2. Контрактом предусмотрены отдельные этапы его исполнения.

– 1 этап:

Дата начала исполнения 1 этапа - с даты заключения контракта.

Дата окончания исполнения 1 этапа – до 26.12.2025

– 2 этап:

Дата начала исполнения 2 этапа - с даты заключения контракта.

Дата окончания исполнения 2 этапа – до 24.11.2026 года.

1.5. Дата начала исполнения контракта с даты заключения контракта.

Дата окончания исполнения контракта (срок исполнения контракта, согласно ст. 94 Федерального закона от 05 апреля 2013 года № 44-ФЗ «О контрактной системе в сфере закупок товаров, работ, услуг для обеспечения государственных и муниципальных нужд») - 24.11.2026 года.

2. ПРАВА И ОБЯЗАННОСТИ СТОРОН

Во исполнение настоящего Контракта Стороны обязаны исполнять все необходимые действия, регламентированные для каждой из них требованиями Контракта.

2.1. Права Государственного заказчика:

2.1.1. В любое время требовать от Подрядчика предоставление отчета о ходе выполнения Работ;

2.1.2. В любое время проверять ход, соответствие и качество выполняемых Подрядчиком Работ, установленных настоящим Контрактом, Описание объекта закупки (приложение № 1 к настоящему Контракту) и другими обязательными для Подрядчика требованиями, не вмешиваясь в финансово-хозяйственную деятельность Подрядчика, а также проверять целевое использование средств по настоящему Контракту. Если в результате такой проверки станет очевидным, что Работы не будут выполнены надлежащим образом и (или) в надлежащие сроки, Государственный заказчик вправе направить Подрядчику требование об устранении недостатков с указанием срока для их устранения.

2.1.3. Отказать Подрядчику в приемке результатов Работ, мотивируя отказ несоответствием данных результатов Работ Описанию объекта закупки (приложение № 1 к настоящему Контракту).

2.1.4. Осуществлять иные полномочия в рамках исполнения настоящего Контракта.

2.1.5. Отказаться (полностью или частично) от оплаты выполненных в соответствии с настоящим Контрактом Работ, не соответствующих требованиям нормативно-технической документации и действующего законодательства.

2.2. Обязанности Государственного заказчика:

2.2.1. Проводить экспертизу выполненных Работ (при приемке результата Работ) своими силами, либо в случаях, установленных Федеральным законом от 05 апреля 2013 года № 44-ФЗ «О контрактной системе в сфере закупок товаров, работ, услуг для обеспечения государственных и муниципальных нужд» (далее - Федеральный закон от 05.04.2013 г. № 44-ФЗ), с привлечением эксперта, экспертной организации на основании контрактов, заключенных в соответствии с Федеральным законом от 05 апреля 2013 года № 44-ФЗ.

2.2.2. Принимать выполненные Работы в соответствии с разделом 4 настоящего Контракта, в случае отсутствия претензий относительно их объема, качества и соблюдения сроков их выполнения, подписать документ о приемке.

2.2.3. Осуществлять оплату выполненных Подрядчиком Работ в порядке и размере, предусмотренном разделом 3 настоящего Контракта.

2.2.4. Исполнять другие обязанности, предусмотренные действующим законодательством Российской Федерации.

2.2.5. В случае необходимости выдать сотрудникам Подрядчика доверенность для представления интересов Государственного заказчика перед третьими лицами.

2.3. Права Подрядчика:

2.3.1. Самостоятельно определять способы выполнения Работ по настоящему Контракту.

2.4. Обязанности Подрядчика:

2.4.1. Выполнить принятые на себя обязательства в полном объеме в соответствии с условиями настоящего Контракта, требованиями действующего законодательства Российской Федерации.

2.4.2. Ознакомиться со всеми условиями, приложениями к настоящему Контракту, связанными с выполнением Работ, и принять на себя все расходы, риск и трудности выполнения Работ, изучить все материалы (приложения) Контракта и получить полную информацию по всем вопросам, которые могли бы повлиять на сроки, стоимость и качество Работ.

2.4.3. В течение трех рабочих дней с момента подписания настоящего Контракта назначить уполномоченных лиц по исполнению настоящего Контракта и в письменной форме сообщить об этом Государственному заказчику, указав полный объем предоставленных им полномочий.

2.4.4. Использовать для выполнения работ таких специалистов, квалификация, опыт, компетентность которых позволяют осуществлять надлежащее и своевременное выполнение Работ, предусмотренных настоящим контрактом.

2.4.5. Осуществлять самостоятельно и в счет цены настоящего контракта сбор необходимых для выполнения работ исходных данных.

2.4.6. Согласовать выполненные работы с государственным органом охраны объектов культурного наследия, государственным заказчиком.

2.4.7. Устранить недостатки, выявленные Государственным заказчиком в период реализации данного контракта, за собственный счет, по получении от Государственного заказчика мотивированной письменной претензии относительно качества, полноты Работ, выполняемых Подрядчиком, или несоответствия их условиям настоящего контракта.

2.4.8. По требованию Государственного заказчика представлять отчет о ходе выполнения Работ.

2.4.9. Своими силами и средствами обеспечить сбор необходимых исходных данных, разрешительной документации необходимых для исполнения Работ по настоящему контракту и требуемых в соответствии с законодательством Российской Федерации и субъекта Российской Федерации.

2.4.10. Нести самостоятельную и полную ответственность за организацию охраны и безопасности труда рабочих на Объекте. Привлекать квалифицированный, опытный персонал, обученный по вопросам охраны труда.

2.4.11. Не передавать результат выполненных работ третьим лицам, без разрешения Государственного заказчика.

2.4.12. При осуществлении Работ соблюдать требования законодательства об охране окружающей среды и безопасности работ и нести ответственность за нарушение указанных требований.

2.4.13. Обеспечить соблюдение требований техники безопасности и пожарной безопасности в соответствии с требованиями нормативных актов Российской Федерации.

2.4.14. Выполнить в полном объеме свои обязательства, предусмотренные в других разделах настоящего контракта. В случае получения отрицательного решения органа охраны объектов культурного наследия о не согласии с выводами, изложенными в акте государственной историко-культурной экспертизы, полученными в результате проведенной Работы, Подрядчик берет на себя обязательство по устранению таких замечаний за свой счет и до получения положительного решения органа охраны объектов культурного наследия о согласии с выводами, изложенными в акте государственной историко-культурной экспертизы, полученными в результате проведенной Подрядчиком Работы. Устранить недостатки, выявленные Государственным заказчиком в период реализации данного контракта, за собственный счет, по получении от Государственного заказчика мотивированной письменной претензии относительно качества, полноты Работ, выполняемых Подрядчиком, или несоответствия их условиям настоящего контракта.

2.4.15. Информировать Государственного заказчика о реорганизации, изменении своего юридического наименования, адреса места нахождения, банковских реквизитов, смене единоличного исполнительного органа, отзыве доверенностей, а также о других существенных изменениях, которые имеют возможность влиять на надлежащее исполнение взятых на себя обязательств – в трехдневный срок сообщать о соответствующих изменениях Государственному заказчику. Уведомление должно быть направлено в письменной форме, в порядке, предусмотренном пунктом 13.4. настоящего контракта.

В случае изменения банковских реквизитов Подрядчик обязан в течение трех дней с момента их изменения в письменной форме сообщить об этом Государственному заказчику, с указанием новых реквизитов. В противном случае все риски, связанные с перечислением Государственным заказчиком денежных средств на указанный в настоящем контракте счет Подрядчика, несет Подрядчик.

2.4.16. Соблюдать График выполнения работ и представить Государственному заказчику результат Работ в соответствии с требованиями, установленными в Описании объекта закупки (приложение № 1 к Контракту).

2.4.17. Подрядчик не вправе использовать полученную от Государственного заказчика для выполнения Работ по Контракту техническую документацию и результаты выполненных Подрядчиком Работ для собственных нужд.

2.4.18. Уведомить Государственного заказчика и до получения от него указаний приостановить выполнение Работ при обнаружении не зависящих от Подрядчика обстоятельств, которые могут привести к снижению качества выполняемых работ, либо создают невозможность их завершения в срок.

При этом Подрядчик, не уведомивший Государственного заказчика о вышеуказанных обстоятельствах, либо продолживший выполнение Работ, не дожидаясь истечения 10-дневного срока для ответа на предупреждение, или, несмотря на своевременное указание Государственного заказчика о прекращении выполнения Работ, не вправе при предъявлении к нему или им к Государственному заказчику соответствующих требований ссылаться на указанные обстоятельства.

2.4.19. Подрядчик обязан участвовать вместе с Заказчиком в согласовании готовой документации с соответствующими государственными органами и органами местного самоуправления.

2.4.20. Согласовывать с заказчиком необходимость использования охраняемых результатов интеллектуальной деятельности, принадлежащих третьим лицам, и приобретение прав на их использование.

2.5. Обязанности Сторон:

2.5.1. Стороны гарантируют не распространять полученную друг от друга в ходе исполнения Контракта конфиденциальную информацию.

2.5.2. При исполнении своих обязательств по Контракту Стороны, их аффилированные лица, работники или посредники не выплачивают, не предлагают выплатить и не разрешают выплату каких-либо денежных средств, иных ценностей, безвозмездное выполнение в их адрес (адрес их близких) работ (услуг), прямо или косвенно, любым лицам, для оказания влияния на действия или решения Сторон, их аффилированных лиц, работников или посредников с целью получить какие-либо неправомерные преимущества или с иной неправомерной целью.

При исполнении своих обязательств по Контракту Стороны, их аффилированные лица, работники или посредники не осуществляют действия, наказуемые в соответствии с главой 30 Уголовного кодекса Российской Федерации, а также действия, нарушающие требования международных актов о противодействии легализации (отмыванию) доходов, полученных преступным путем.

В случае появления у Стороны информации, что произошло или может произойти нарушение каких-либо положений настоящего Раздела, соответствующая Сторона обязуется незамедлительно уведомить другую Сторону в письменной форме, по возможности также иными способами связи для ускорения принятия соответствующих мер. В письменном уведомлении Сторона обязана сослаться на факты или предоставить материалы, подтверждающие или дающие основание предполагать, что произошло или может произойти нарушение каких-либо положений настоящего Раздела контрагентом, его аффилированными лицами, работниками или посредниками.

О результатах рассмотрения уведомления Сторона должна сообщить Стороне, направившей уведомление, не позднее 10 рабочих дней в письменной форме

3. ЦЕНА КОНТРАКТА И ПОРЯДОК РАСЧЕТОВ

3.1. Цена Контракта составляет 8 279 440 (Восемь миллионов двести семьдесят девять тысяч четыреста сорок) рублей 00 копеек, НДС не облагается (заключение контракта с Подрядчиком, не являющимся в соответствии с законодательством Российской Федерации о налогах и сборах плательщиком НДС).

Цена настоящего Контракта включает общую стоимость всех выполняемых работ, оплачиваемую Государственным заказчиком Подрядчику за полное выполнение Подрядчиком своих обязательств по выполнению работ, в том числе в стоимость включаются: расходы на проведение экспертизы, оплату труда экспертов, стоимость материалов, техники, средств и работ, необходимых для проведения экспертизы, транспортные и командировочные расходы, уплата налогов, сборов, пошлин, НДС и иных обязательных платежей, предусмотренных нормами действующего Законодательства РФ, а также любые другие издержки Исполнителя, связанные с выполнением обязательств по Контракту.

3.2. Цена настоящего Контракта определяется в соответствии с ценовым предложением, сделанным Подрядчиком по результатам открытого конкурса в электронной форме.

3.3. Цена Работ по настоящему Контракту является твердой и не может изменяться в ходе его исполнения за исключением случаев, установленных действующим законодательством при условии, если это предусмотрено документацией о закупке и настоящим Контрактом.

Цена может быть уменьшена в случаях, предусмотренных пунктом 6 статьи 161 Бюджетного кодекса Российской Федерации, при уменьшении ранее доведенных до государственного заказчика как получателя бюджетных средств лимитов бюджетных обязательств. При этом государственный заказчик в ходе исполнения контракта обеспечивает согласование новых условий контракта, в том числе цены и (или) сроков исполнения контракта и (или) количества товара, объема работы или услуги, предусмотренных контрактом. Сокращение количества товара, объема работы или услуги при уменьшении цены контракта осуществляется в соответствии с методикой, утвержденной Постановлением Правительства Российской Федерации от 28.11.2013 № 1090 «Об утверждении методики сокращения количества товаров, объемов работ или услуг при уменьшении цены контракта». Принятие государственным заказчиком решения об изменении контракта в связи с уменьшением лимитов бюджетных обязательств осуществляется исходя из соразмерности изменения цены контракта и количества товара, объема работы или услуги.

По соглашению сторон допускается изменение с учетом положений бюджетного законодательства Российской Федерации цены контракта пропорционально дополнительному количеству товара, дополнительному объему работы или услуги исходя из установленной в контракте цены единицы товара, работы или услуги, но не более чем на десять процентов цены контракта. При уменьшении предусмотренных контрактом количества товара, объема работы или услуги стороны контракта обязаны уменьшить цену контракта исходя из цены единицы товара, работы или услуги. Цена единицы дополнительно поставляемого товара или цена единицы товара при уменьшении, предусмотренного контрактом количества поставляемого товара, должна определяться как частное от деления первоначальной цены контракта на предусмотренное в контракте количество такого товара.

3.4. Расчеты по настоящему Контракту осуществляются в рублях Российской Федерации по безналичному расчету в следующем порядке:

3.4.1. Авансирование Контракта не предусмотрено.

3.4.2. Оплата фактически выполненных Подрядчиком Работ, равно как и оплата выполненных работ в полном объеме, осуществляется в пределах лимита финансирования, установленного пунктом 5.4. структурированного контракта, на основании подписанного усиленной квалифицированной электронной подписи (далее - усиленная электронная подпись) Государственным заказчиком документа о приёмке (далее – документ о приемке).

3.4.3. Оплата принятых Государственным заказчиком Работ производится в срок не более 7 (Семи) рабочих дней с даты подписания усиленной электронной подписью Государственным заказчиком документа о приёмке.

3.4.4. Государственный заказчик вправе не оплачивать Работы, если Подрядчиком не предоставлены надлежащим образом оформленные документы, указанные в части 4 Контракта.

3.4.5. Источник финансирования по настоящему Контракту: средства областного бюджета Ленинградской области на 2025 - 2026 год по государственной программе Ленинградской области «Развитие культуры в Ленинградской области», Отраслевой проект

«Государственная охрана и сохранение культурного и исторического наследия». Лимиты финансирования установлены в п. 5.4. структурированного контракта.

3.5. В случае, если настоящий контракт будет заключен с юридическим лицом или физическим лицом, в том числе, зарегистрированным в качестве индивидуального предпринимателя, сумма, подлежащая уплате таким лицам, уменьшается на размер налогов, сборов и иных обязательных платежей в бюджеты бюджетной системы Российской Федерации, связанных с оплатой контракта, если в соответствии с законодательством Российской Федерации о налогах и сборах такие налоги, сборы и иные обязательные платежи подлежат уплате в бюджеты бюджетной системы Российской Федерации заказчиком.

3.6. Под датой оплаты Стороны понимают дату списания денежных средств с лицевого счета Государственного заказчика, которое осуществляется в соответствии с правилами казначейского исполнения бюджета Ленинградской области.

4. ПОРЯДОК СДАЧИ-ПРИЕМКИ РАБОТ

4.1. Подрядчик формирует документ о приёмке с использованием единой информационной системе в сфере закупок (далее – ЕИС), подписывает усиленной электронной подписью лица, имеющего право действовать от имени Подрядчика, и размещает в ЕИС документ о приемке в соответствии с едиными формами документов, установленных Правительством Российской Федерации, который должен содержать:

- 1) включенные в Контракт идентификационный код закупки, наименование, место нахождения Государственного Заказчика, наименование объекта закупки, место выполнения работы, информацию о Подрядчике, единицу измерения поставленного товара (при осуществлении закупки товара при выполнении работ), выполненной работы;
- 2) наименование выполненной работы;
- 3) информацию об объеме выполненной работы;
- 4) стоимость исполненных Подрядчиком обязательств, предусмотренных Контрактом, с указанием цены за единицу поставленного товара (при осуществлении закупки товара при выполнении работ), выполненной работы;
- 5) иную информацию с учетом требований Федерального закона от 05.04.2013 г. № 44-ФЗ.

К документу о приемке могут прилагаться документы, которые считаются его неотъемлемой частью в соответствии с положениями ч. 13 ст. 94 Федерального закона от 05.04.2013 г. № 44-ФЗ. В том числе скан-образ документа, подтверждающего факт передачи Государственному заказчику результата работ.

Подрядчик формирует документ о приемке в следующие сроки:

- при выполнении работ в полном объеме не позднее 2-х рабочих дней с даты окончания срока выполнения работ, установленной в пункте 1.4. Контракта.

4.2. Датой поступления Заказчику документа о приемке, подписанного Подрядчиком, считается дата размещения такого документа в ЕИС в соответствии с часовой зоной, в которой расположен Государственный заказчик.

4.3. Одновременно с действиями, указанными в пункте 4.1. Контракта Подрядчик передает Государственному заказчику по форме акта приема - передачи документации Результат работ в составе и объеме, предусмотренном пунктом 9 Описания объекта закупки (Приложение № 1 Контракта).

4.4. В срок не позднее 7 (Семи) рабочих дней, следующих за днем поступления Государственному заказчику документа о приемке:

4.4.1. В случае, когда отсутствует приемочная комиссия, Государственный заказчик осуществляет одно из следующих действий:

- 1) подписывает усиленной электронной подписью лица, имеющего право действовать от имени Государственного Заказчика, и размещает в ЕИС документ о приемке;

2) формирует с использованием ЕИС, подписывает усиленной электронной подписью лица, имеющего право действовать от имени Государственного Заказчика, и размещает в ЕИС мотивированный отказ от подписания документа о приемке с указанием причин такого отказа.

4.4.2. В случае создания приемочной комиссии, члены приемочной комиссии осуществляют одно из следующих действий:

1) подписывают усиленными электронными подписями поступивший документ о приемке;

2) формируют с использованием ЕИС, подписывают усиленными электронными подписями мотивированный отказ от подписания документа о приемке с указанием причин такого отказа.

При этом, если приемочная комиссия включает членов, не являющихся работниками Государственного заказчика, допускается осуществлять подписание документа о приемке, составление мотивированного отказа от подписания документа о приемке, подписание такого отказа без использования усиленных электронных подписей и ЕИС.

4.4.2.1. После подписания членами приемочной комиссии документа о приемке или мотивированного отказа от подписания документа о приемке Государственный заказчик подписывает документ о приемке или мотивированный отказ от подписания документа о приемке усиленной электронной подписью лица, имеющего право действовать от имени Государственного заказчика, и размещает их в ЕИС. Если члены приемочной комиссии не использовали усиленные электронные подписи и ЕИС, Государственный заказчик прилагает подписанные ими документы в форме электронных образов бумажных документов.

4.5. Датой поступления Подрядчику документа о приемке, мотивированного отказа от подписания документа о приемке считается дата размещения документа о приемке или мотивированного отказа в ЕИС в соответствии с часовой зоной, в которой расположен Подрядчик.

4.6. В случае получения мотивированного отказа от подписания документа о приемке Подрядчик вправе устранить причины, указанные в таком мотивированном отказе, и направить Государственному заказчику документ о приемке в порядке, предусмотренном настоящим разделом Контракта.

4.7. Датой приемки выполненной работы считается дата размещения в ЕИС документа о приемке, подписанного Государственным заказчиком.

4.8. Внесение исправлений в документ о приемке осуществляется путем формирования, подписания усиленными электронными подписями лиц, имеющих право действовать от имени Подрядчика, Государственного заказчика, и размещения в ЕИС исправленного документа о приемке.

4.9. Допускается как полная, так и частичная (по каждому объекту) приемка работ составлением корректировочных документов о приемке.

4.10. На непринятую часть результатов выполненных работ Заказчиком Подрядчик формирует новый документ о приемке после устранения выявленных замечаний.

При исполнении Контракта (за исключением случаев, которые предусмотрены нормативными правовыми актами, принятыми в соответствии с частью 6 статьи 14 Федерального закона от 05.04.2013 г. № 44-ФЗ по согласованию Государственного заказчика с Подрядчиком) допускается выполнение работ, качество, технические и функциональные характеристики (потребительские свойства) которых являются улучшенными по сравнению с качеством и соответствующими техническими и функциональными характеристиками, указанными в Контракте.

4.11. Для проверки предоставленных Подрядчиком результатов Работ, предусмотренных настоящим Контрактом, в части их соответствия условиям настоящего Контракта Государственный заказчик обязан провести экспертизу.

Во время приемки Государственный заказчик проводит экспертизу выполнения работ своими силами, либо в случаях, установленных Федеральным законом от 05.04.2013 г. № 44-

ФЗ, с привлечением эксперта, экспертной организации на основании контрактов, заключенных в соответствии с Федеральным законом от 05.04.2013 г. № 44-ФЗ.

Для проведения экспертизы выполненной Работы Государственный заказчик, эксперты, экспертные организации имеют право запрашивать у Подрядчика дополнительные материалы, относящиеся к условиям исполнения настоящего Контракта и отдельным этапам исполнения настоящего Контракта. Результаты такой экспертизы оформляются в виде заключения. В случае, если по результатам такой экспертизы установлены нарушения требований Контракта, не препятствующие приемке выполненных Работ, в заключении могут содержаться предложения об устранении данных нарушений, в том числе с указанием срока их устранения. При принятии решения о приемке или об отказе в приемке выполненных Работ Государственный заказчик учитывает отраженные в заключении по результатам указанной экспертизы предложения экспертов, экспертных организаций.

4.12. При приемке работ Государственный заказчик:

- проверяет соответствие выполненных Работ условиям настоящего Контракта;
- проводит анализ отчетных документов, представленных Подрядчиком на предмет соответствия их оформлению требованиям законодательства Российской Федерации и условиям настоящего Контракта;
- при необходимости запрашивает от Подрядчика недостающие документы;
- осуществляет иные действия для всесторонней оценки (проверки) соответствия выполненных Работ условиям настоящего Контракта и требованиям законодательства Российской Федерации.

4.13. В случае получения отказа Подрядчика от устранения обнаруженных дефектов и недостатков, указанных в мотивированном отказе от приемке, либо если в течение 10 (десяти) календарных дней с момента обнаружения недостатков (дефектов) Подрядчик не приступил к их устранению, Государственный заказчик вправе привлечь для устранения недостатков (дефектов) другую организацию с возмещением своих расходов за счет Подрядчика. В этом случае, Государственный заказчик имеет право в одностороннем порядке отказаться от Контракта.

4.14. Устранение Подрядчиком в установленные сроки выявленных Государственным заказчиком или органом охраны объектов культурного наследия недостатков не освобождает его от уплаты штрафных санкций, предусмотренных настоящим Контрактом.

4.15. Право собственности на результат выполненных Работ переходит к Государственному заказчику с момента подписания документа о приёмке, подписанного усиленной электронной подписью Государственным Заказчиком. Подрядчик не вправе сообщать какую-либо информацию, ставшую ему известной при исполнении настоящего Контракта, третьим лицам без согласия Государственного заказчика.

4.16. Государственный заказчик вправе отказаться от приемки Работ в случае обнаружения недостатков, которые не могут быть устранены в срок, не превышающий срок выполнения Работ.

В случае досрочного выполнения Подрядчиком Работ и отсутствия замечаний, Государственный заказчик вправе принять Работы и документы к оплате и подписать их в порядке, установленном настоящим Контрактом.

4.17. Государственный заказчик, обнаруживший после приемки Работы отступления от настоящего контракта или иные недостатки, которые не могли быть установлены при обычном способе приемки (скрытые недостатки), в том числе такие, которые были умышленно скрыты Подрядчиком, обязан известить об этом Подрядчика в 5-дневный срок по их обнаружению. Подрядчик обязан устранить указанные недостатки в течение 10 дней. В случае возникновения между Государственным заказчиком и Подрядчиком спора по поводу недостатков выполненных работ или их причин по требованию любой из сторон должна быть назначена экспертиза. Расходы на экспертизу несет Подрядчик, за исключением случаев, когда экспертизой установлено отсутствие нарушений им Контракта или причиной связи между действиями Подрядчика и обнаруженными недостатками. В указанных случаях расходы на

экспертизу несет Сторона, потребовавшая назначения экспертизы, а если она назначена по соглашению между Сторонами – обе стороны поровну.

5. КАЧЕСТВО ВЫПОЛНЕНИЯ РАБОТ.

5.1. Качество выполняемых Работ должно удовлетворять требованиям действующих нормативных документов, а также требованиям, предъявляемым к выполнению работ, указанных в настоящем Контракте.

5.2. Подрядчик гарантирует:

- а) качество выполнения Работ в соответствии с условиями настоящего Контракта, Описания объекта закупки (приложение 1 к Контракту);
- б) своевременное устранение недостатков и нарушений, выявленных при приемке выполненных Работ.

6. ОБЕСПЕЧЕНИЕ ИСПОЛНЕНИЯ ОБЯЗАТЕЛЬСТВ

6.1. В целях обеспечения исполнения своих обязательств (обеспечение исполнения контракта) по Контракту Подрядчик предоставляет Государственному заказчику обеспечение исполнения обязательств по Контракту.

6.2. Обеспечение исполнения обязательств происходит по правилам, установленным ст. 45, 96 Федерального закона от 05.04.2013 г. № 44-ФЗ.

В целях обеспечения исполнения обязательств (обеспечение исполнения контракта) по Контракту Подрядчик предоставляет Государственному заказчику обеспечение исполнения обязательств по Контракту в одной из следующих форме на выбор:

6.2.1. Независимая гарантия.

6.2.1.1. В качестве обеспечение обязательств Подрядчик предоставляет, а Государственный заказчик принимает независимую гарантию выданную организацией, включенной в перечень предусмотренный частью 1 статьи 45 Федерального закона от 05.04.2013 г. № 44-ФЗ.

6.2.1.2. Независимая гарантия должна соответствовать требованиям, установленным действующим законодательством Российской Федерации. Независимая гарантия должна быть безотзывной и должна содержать:

1) сумму независимой гарантии, подлежащую уплате Гарантом Государственному Заказчику в случае ненадлежащего исполнения обязательств Принципалом (Подрядчиком), а также идентификационный код закупки, при осуществлении которой предоставляется такая независимая гарантия;

2) обязательства принципала, надлежащее исполнение которых обеспечивается независимой гарантией;

3) обязанность Гаранта в случае просрочки исполнения обязательств по независимой гарантии, требование об уплате денежной суммы, по которой соответствует условиям такой независимой гарантии и предъявлено заказчиком до окончания срока ее действия, за каждый день просрочки уплатить заказчику неустойку в размере 0,1 % денежной суммы, подлежащей уплате по такой независимой гарантии;

4) условие, согласно которому исполнением обязательств гаранта по независимой гарантии является фактическое поступление денежных сумм на счет, на котором в соответствии с законодательством Российской Федерации учитываются операции со средствами, поступающими Государственному Заказчику;

5) срок действия независимой гарантии с учетом требований Федерального закона от 05.04.2013 г. № 44-ФЗ. Срок действия независимой гарантии должен превышать предусмотренный Контрактом срок исполнения обязательств, которые должны быть обеспечены такой независимой гарантией, не менее чем на один месяц, в том числе в случае его изменения в соответствии со статьей 95 Федерального закона от 05.04.2013г. № 44-ФЗ

б) отлагательное условие, предусматривающее заключение договора предоставления независимой гарантии по обязательствам принципала, возникшим из контракта при его

заключении, в случае предоставления независимой гарантии в качестве обеспечения исполнения контракта;

7) установленный Правительством Российской Федерации перечень документов, предоставляемых Государственным заказчиком гаранту одновременно с требованием об осуществлении уплаты денежной суммы по независимой гарантии.

6.2.1.3. В независимую гарантию включается условие об обязанности гаранта уплатить заказчику (бенефициару) денежную сумму по независимой гарантии не позднее десяти рабочих дней со дня, следующего за днем получения гарантом требования заказчика (бенефициара), соответствующего условиям такой независимой гарантии, при отсутствии предусмотренных Гражданским кодексом Российской Федерации оснований для отказа в удовлетворении этого требования.

6.2.1.4. Независимая гарантия должна предусматривать подсудность споров и разногласий между Бенефициаром и Гарантом Арбитражному суду города Санкт-Петербурга и Ленинградской области.

6.2.1.5. В случае отзыва в соответствии с законодательством Российской Федерации у банка, предоставившего независимую гарантию в качестве обеспечения исполнения контракта, лицензии на осуществление банковских операций Подрядчик обязан предоставить новое обеспечение исполнения контракта не позднее одного месяца со дня надлежащего уведомления Государственным Заказчиком Подрядчика (поставщика, исполнителя) о необходимости предоставить соответствующее обеспечение. Размер такого обеспечения может быть уменьшен в порядке и случаях, которые предусмотрены частями 7, 7.1, 7.2 и 7.3 статьи 96 Федерального закона от 05.04.2013г. №. За каждый день просрочки исполнения поставщиком (подрядчиком, исполнителем) обязательства, предусмотренного настоящей частью, начисляется пеня в размере, определенном в порядке, установленном в соответствии с разделом 7 настоящей Контракта.

6.2.2. Внесение денежных средств на счёт Государственного Заказчика, на котором в соответствии с законодательством Российской Федерации учитываются операции со средствами, поступающими заказчику.

6.2.2.1. Денежные средства, вносимые в обеспечение обязательств Контракта, должны быть перечислены в размере, установленном в п. 4.5. структурированного контракта, на банковский счет по следующим реквизитам:

В поле «Получатель» - Комитет финансов Ленинградской области (Государственное казенное учреждение Ленинградской области «Дирекция по сохранению объектов культурного наследия» л/с 06660932001)

Счет (казначейский счет) № 03222643410000004500

Счет банка (единый казначейский счет) № 40102810745370000098

СЕВЕРО-ЗАПАДНОЕ ГУ БАНКА РОССИИ/УФК по Ленинградской области, г. Санкт-Петербург

ИНН 4703151586 КПП 470301001

БИК 044030098

В поле «Назначение платежа» в первых 11 символах поля указывается номер лицевого счета 06660932001 и без пробела символ «;» (точка с запятой), затем текстовая часть назначения платежа (обеспечение обязательств (гарантийных/исполнения) по контракту (договору) и т.д.).

Факт внесения денежных средств в обеспечение обязательств Контракта подтверждается платежным поручением с отметкой банка об оплате (квитанцией в случае наличной формы оплаты, оригинальной выпиской из банка в случае, если перевод денежных средств осуществляется при помощи системы «банк-клиент»).

6.2.2.2. Денежные средства, внесенные Подрядчиком в обеспечение исполнения обязательств, могут быть обращены к взысканию во внесудебном порядке.

Государственный заказчик возвращает Подрядчику обеспечение исполнения Контракта, в том числе части этих денежных средств в случае уменьшения размера обеспечения исполнения контракта в соответствии с частями 7,7.1, 7.2 ст. 96 Федерального закона от

05.04.2013г. № 44-ФЗ в течение 15 (пятнадцати) дней с даты исполнения Подрядчиком обязательств, предусмотренных настоящим Контрактом.

Обеспечение должно быть возвращено на счет, указанный Подрядчиком.

6.3. Подрядчик вправе изменить способ обеспечения обязательств и (или) предоставить Заказчику взамен ранее предоставленного обеспечения обязательств новое обеспечение обязательств.

6.4. В ходе исполнения контракта Подрядчик вправе изменить способ обеспечения исполнения контракта и (или) предоставить заказчику взамен ранее предоставленного обеспечения исполнения контракта новое обеспечение исполнения контракта, размер которого может быть уменьшен в порядке и случаях, которые предусмотрены частями 7.2 и 7.3 статьи 96 Федерального закона от 05.04.2013г. № 44-ФЗ.

Размер обеспечения исполнения Контракта уменьшается посредством направления Заказчиком информации об исполнении Подрядчиком обязательств по выполнению работ или об исполнении им отдельного этапа исполнения Контракта и стоимости исполненных обязательств для включения в реестр контрактов, предусмотренный статьей 103 Федерального закона от 05.04.2013г. № 44-ФЗ. Уменьшение размера обеспечения исполнения Контракта производится пропорционально стоимости исполненных обязательств, приемка и оплата которых осуществлены в порядке и сроки, которые предусмотрены Контрактом.

В случае, если обеспечение исполнения Контракта осуществляется путем предоставления независимой гарантии, требование Заказчика об уплате денежных сумм по этой гарантии может быть предъявлено в размере не более размера обеспечения исполнения Контракта, рассчитанного Заказчиком на основании информации об исполнении Контракта, размещенной в реестре контрактов.

В случае, если обеспечение исполнения Контракта осуществляется путем внесения денежных средств на счет, указанный Заказчиком, по заявлению Подрядчика ему возвращаются Заказчиком в установленный в пункте 6.2.2.2. Контракта срок денежные средства в сумме, на которую уменьшен размер обеспечения исполнения Контракта, рассчитанный Заказчиком на основании информации об исполнении Контракта, размещенной в реестре контрактов.

6.5. Расходы за предоставляемое Подрядчиком обеспечение исполнения обязательств по Контракту лежат на Подрядчике.

6.6. Размер обеспечения исполнения обязательств по Контракту установлен в п. 4.5. структурированного контракта.

6.7. В случае, если предложенная в заявке участника закупки цена снижена на двадцать пять и более процентов по отношению к начальной (максимальной) цене контракта, участник закупки, с которым заключается контракт, предоставляет обеспечение исполнения контракта с учетом положений статьи 37 Федерального закона от 05.04.2013г. № 44-ФЗ.

6.8. Обеспечение исполнения обязательств должно покрывать все случаи неисполнения или ненадлежащего исполнения Подрядчиком своих обязательств по настоящему Контракту, а также содержать условие об обеспечении обязательства Подрядчика по возврату средств, авансированных Заказчиком Подрядчику на выполнение работ по Контракту, если авансирование предусмотрено Контрактом.

6.9. В случае невыполнения Работ по настоящему Контракту в указанный в Контракте срок Подрядчик обязуется за две недели до окончания срока действия обеспечения исполнения Контракта по настоящему Контракту переоформить его на срок, превышающий не менее чем на один месяц, срок, указанный в заключении Государственного заказчика об отказе в приемке выполненных Работ по Контракту.

6.10. Участник закупки, с которым заключается контракт по результатам определения подрядчика (поставщика, исполнителя) в соответствии с пунктом 1 части 1 статьи 30 Федерального закона от 05.04.2013г. № 44-ФЗ, освобождается от предоставления обеспечения исполнения контракта, в том числе с учетом положений статьи 37 Федерального закона от 05.04.2013 г. № 44-ФЗ, в случае предоставления таким участником закупки информации, содержащейся в реестре контрактов, заключенных заказчиками, и подтверждающей исполнение

таким участником (без учета правопреемства) в течение трех лет до даты подачи заявки на участие в закупке трех контрактов, исполненных без применения к такому участнику неустоек (штрафов, пеней). Такая информация представляется участником закупки до заключения контракта в случаях, установленных настоящим Федеральным законом для предоставления обеспечения исполнения контракта. При этом сумма цен таких контрактов должна составлять не менее начальной (максимальной) цены контракта, указанной в извещении об осуществлении закупки и документации о закупке.

7. ОТВЕТСТВЕННОСТЬ СТОРОН

7.1. За неисполнение или ненадлежащее исполнение своих обязательств по настоящему Контракту Стороны несут ответственность в соответствии с законодательством Российской Федерации.

За ненадлежащее исполнение Подрядчиком обязательств, предусмотренных настоящим Контрактом, в том числе существенных условий настоящего Контракта, размер ответственности определяется в соответствии с постановлением Правительства РФ от 30 августа 2017 г. № 1042 «Об утверждении Правил определения размера штрафа, начисляемого в случае ненадлежащего исполнения заказчиком, неисполнения или ненадлежащего исполнения поставщиком (подрядчиком, исполнителем) обязательств, предусмотренных контрактом (за исключением просрочки исполнения обязательств заказчиком, поставщиком (подрядчиком, исполнителем)), о внесении изменений в постановление Правительства Российской Федерации от 15 мая 2017 г. № 570 и признании утратившим силу постановления Правительства Российской Федерации от 25 ноября 2013 г. № 1063».

7.2. За каждый факт неисполнения или ненадлежащего исполнения Подрядчиком (поставщиком, исполнителем) обязательств, предусмотренных контрактом, заключенным по результатам определения поставщика (подрядчика, исполнителя) в соответствии с пунктом 1 части 1 статьи 30 Федерального закона от 05.04.2013 г. № 44-ФЗ, за исключением просрочки исполнения обязательств (в том числе гарантийного обязательства), предусмотренных контрактом, размер штрафа устанавливается в размере 1 процента цены контракта (этапа), но не более 5 тыс. рублей и не менее 1 тыс. рублей.

7.3. За каждый факт неисполнения или ненадлежащего исполнения поставщиком (подрядчиком, исполнителем) обязательств, предусмотренных контрактом, заключенным с победителем закупки (или с иным участником закупки в случаях, установленных Федеральным законом), предложившим наиболее высокую цену за право заключения контракта, размер штрафа рассчитывается в порядке, установленном настоящими Правилами, за исключением просрочки исполнения обязательств (в том числе гарантийного обязательства), предусмотренных контрактом, и устанавливается в следующем порядке:

а) в случае, если цена контракта не превышает начальную (максимальную) цену контракта:

10 процентов начальной (максимальной) цены контракта, если цена контракта не превышает 3 млн. рублей;

5 процентов начальной (максимальной) цены контракта, если цена контракта составляет от 3 млн. рублей до 50 млн. рублей (включительно);

1 процент начальной (максимальной) цены контракта, если цена контракта составляет от 50 млн. рублей до 100 млн. рублей (включительно);

б) в случае, если цена контракта превышает начальную (максимальную) цену контракта:

10 процентов цены контракта, если цена контракта не превышает 3 млн. рублей;

5 процентов цены контракта, если цена контракта составляет от 3 млн. рублей до 50 млн. рублей (включительно);

1 процент цены контракта, если цена контракта составляет от 50 млн. рублей до 100 млн. рублей (включительно).

7.4. За каждый факт неисполнения или ненадлежащего исполнения Подрядчиком обязательства, предусмотренного контрактом, которое не имеет стоимостного выражения

размер штрафа устанавливается (при наличии в контракте таких обязательств) в размере 5000 рублей.¹

7.5. За каждый факт неисполнения Государственным заказчиком обязательств, предусмотренных контрактом, за исключением просрочки исполнения обязательств, предусмотренных контрактом, размер штрафа устанавливается в размере 5000 рублей².

7.6. Пени начисляется за каждый день просрочки исполнения Подрядчиком обязательства, предусмотренного Контрактом, начиная со дня, следующего после дня истечения установленного контрактом срока исполнения обязательства, и устанавливается контрактом в размере одной трехсотой действующей на дату уплаты пени ключевой ставки Центрального банка Российской Федерации от цены контракта (отдельного этапа исполнения контракта), уменьшенной на сумму, пропорциональную объему обязательств, предусмотренных Контрактом (соответствующим отдельным этапом исполнения Контракта) и фактически исполненных Подрядчик, за исключением случаев, если законодательством Российской Федерации установлен иной порядок начисления пени.

7.7. В случае просрочки исполнения Государственным заказчиком обязательств, предусмотренных контрактом, а также в иных случаях неисполнения или ненадлежащего исполнения заказчиком обязательств, предусмотренных контрактом, Подрядчик вправе потребовать уплаты неустоек (штрафов, пеней). Пени начисляется за каждый день просрочки исполнения обязательства, предусмотренного контрактом, начиная со дня, следующего после дня истечения установленного контрактом срока исполнения обязательства. Такая пени устанавливается контрактом в размере одной трехсотой действующей на дату уплаты пеней ключевой ставки Центрального банка Российской Федерации от не уплаченной в срок суммы.

7.8. Общая сумма начисленных штрафов за неисполнение или ненадлежащее исполнение Подрядчиком обязательств, предусмотренных контрактом, не может превышать цену Контракта.

7.9. Общая сумма начисленных штрафов за ненадлежащее исполнение Государственным заказчиком обязательств, предусмотренных Контрактом, не может превышать цену Контракта.

7.10. Стороны настоящего Контракта освобождаются от уплаты неустойки (штрафа, пеней), если докажут, что просрочка исполнения соответствующего обязательства произошла вследствие непреодолимой силы или по вине другой Стороны.

7.11. Уплата Сторонами неустойки (штрафов, пени) не освобождает Сторону от исполнения обязательств по Контракту.

7.12. Ответственность за достоверность и соответствие законодательству Российской Федерации сведений, указанных в представленных Подрядчиком Государственному заказчику документах, несет Подрядчик.

7.13. Пени и штрафы должны быть оплачены Подрядчиком в течение 5 (пяти) дней с момента получения им требования об оплате пеней, отправленного Государственным заказчиком в порядке, предусмотренном п. 13.3. настоящего Контракта, в соответствии с требованиями ч. 16 ст. 94 Федерального закона от 05.04.2013 г. №44-ФЗ.

7.14. Кроме санкций за неисполнение обязательств по Контракту виновная Сторона возмещает другой Стороне все вызванные неисполнением обязательств по настоящему Контракту непокрытые неустойками убытки.

¹ В соответствии со статьей 34 Федерального закона от 05.04.2013 г. № 44-ФЗ, размер штрафа устанавливается контрактом в порядке, установленном Постановлением Правительства Российской Федерации от 30.08.2017 года № 1042 в следующем порядке:

а) 1000 рублей, если цена контракта не превышает 3 млн. рублей;

б) 5000 рублей, если цена контракта составляет от 3 млн. рублей до 50 млн. рублей (включительно);

Размер штрафа подлежит указанию в контракте после установления цены контракта по итогам конкурса.

² В соответствии со статьей 34 Федерального закона от 05.04.2013 г. № 44-ФЗ, размер штрафа устанавливается контрактом в порядке, установленном Постановлением Правительства Российской Федерации от 30.08.2017 года № 1042 в следующем порядке:

а) 1000 рублей, если цена контракта не превышает 3 млн. рублей (включительно);

б) 5000 рублей, если цена контракта составляет от 3 млн. рублей до 50 млн. рублей (включительно);

Размер штрафа подлежит указанию в контракте после установления цены контракта по итогам конкурса.

7.15. В случае нарушения установленных Государственным Заказчиком сроков устранения обнаруженных им недостатков (дефектов) в выполненной Работе, Подрядчик уплачивает Государственному заказчику в бюджет Ленинградской области пени в размере, определенном в порядке, установленном пунктом 7.6. настоящего Контракта.

7.16. Если отступления в выполненной Работе от условий Контракта или иные недостатки результатов Работ не были устранены Подрядчиком в разумный срок или являются существенными и неустраняемыми, данные нарушения обязательств по Контракту признаются сторонами существенными. В указанных случаях Государственный заказчик вправе расторгнуть настоящий Контракт в установленном законом порядке и потребовать возмещения убытков в полной сумме сверх неустойки.

7.17. В случае причинения вреда имуществу третьих лиц при выполнении Работ, предусмотренных настоящим Контрактом, Подрядчик обязан за свой счет устранить повреждения или возместить причинный вред в денежной форме.

7.18. В случае отказа Подрядчика устранить недостатки или нарушения сроков их устранения, Государственный заказчик имеет право заказать необходимые работы у другой организации с последующей компенсацией затрат за счет Подрядчика. При этом Подрядчик обязан оплатить соответствующие счета Государственного заказчика в течение пяти рабочих дней с момента их получения.

7.19. Начисление всех неустоек, пеней, штрафов происходит на основании письменной претензии.

8. ИНТЕЛЛЕКТУАЛЬНАЯ СОБСТВЕННОСТЬ

8.1. Исключительные права на результаты интеллектуальной деятельности, не способные к правовой охране, полученные при выполнении настоящего Контракта, принадлежат Ленинградской области, от имени которой выступает Государственный заказчик, с даты подписания Сторонами документ о приемке в соответствии с условиями настоящего Контракта.

8.2. Исключительные права на объекты интеллектуальной собственности, способные к правовой охране, полученные при выполнении настоящего Контракта, принадлежат Ленинградской области, от имени которой выступает Государственный заказчик, с даты подписания Сторонами документ о приемке в соответствии с условиями настоящего Контракта.

8.3. Подрядчик обязан согласовать с Государственным заказчиком необходимость, перечень и порядок использования при выполнении работ по настоящему Контракту результатов интеллектуальной деятельности или средств индивидуализации (далее – результаты интеллектуальной деятельности), исключительные права на которые принадлежат Государственному заказчику.

8.4. Каждая Сторона остается единственным владельцем исключительных прав на результаты интеллектуальной деятельности, принадлежащие Стороне до подписания настоящего Контракта и предоставляемые такой Стороной другой Стороне для целей выполнения условий настоящего Контракта.

8.5. Права на результаты интеллектуальной деятельности способные к правовой охране в качестве объекта интеллектуальной собственности (изобретения, полезные модели или промышленные образцы) включая программы для ЭВМ и (или) базы данных и секреты производства (ноу-хау), созданные при выполнении условий настоящего Контракта, в том числе на те результаты, создание которых по настоящему Контракту прямо не предусматривалось, принадлежат Государственному заказчику.

8.6. Государственный заказчик самостоятельно определяет целесообразность патентования, регистрации или сохранения в коммерческой тайне вышеуказанных результатов интеллектуальной деятельности, и необходимость совершения действий для получения охранных документов на результаты интеллектуальной деятельности на территории Российской Федерации. Государственный заказчик гарантирует неразглашение этих результатов до принятия соответствующего решения о регистрации прав на результаты интеллектуальной деятельности, подлежащие охране.

8.7. Государственный заказчик вправе использовать и распоряжаться всеми видами документации, разработанной и выпущенной при исполнении настоящего Контракта. Права на указанную документацию и другие материальные объекты, полученные при выполнении работ, переходят к Государственному заказчику с даты подписания Сторонами документа о приемке в соответствии с условиями настоящего Контракта.

8.8. Подрядчик сохраняет право включать сведения о выполнении Работ по настоящему Контракту в свои маркетинговые и рекламные материалы в случае, если Государственный заказчик даст письменное согласие об этом.

8.9. Подрядчик гарантирует, что никакая документация или материалы, использованные для выполнения Работ по настоящему Контракту, переданная Государственному заказчику, не нарушают авторского или иного права третьих лиц и, что на момент передачи Государственному заказчику все права на результат Работ, никому не переданы полностью или частично.

Подрядчик гарантирует, что к Государственному заказчику не могут быть предъявлены какие-либо требования о выплате третьим лицам вознаграждения за использование результатов Работ по настоящему Контракту, исключительные права на которые в полном объеме переданы Государственному заказчику, а также результатов интеллектуальной деятельности, использованных в составе переданной документации.

8.10. Представление или рассылка Государственным заказчиком любых документов, подготовленных Подрядчиком в рамках исполнения настоящего Контракта, в ответ на официальные запросы государственных органов управления и других организаций, связанных с интерактивным мультимедийным разделом в рамках портала Культура.рф, посвященный памятникам культурного наследия, не рассматриваются как ущемление прав Подрядчика.

8.11. Подрядчику запрещается использование сведений, предоставленных ему Государственным заказчиком, для любых других целей, кроме определенных в настоящем Контракте. Государственный заказчик со своей стороны обязуется сохранять полную конфиденциальность о методах и способах реализации Подрядчиком контрактных обязательств.

8.12. Подрядчик гарантирует, что выполненные по Контракту работы и полученные результаты не нарушают интеллектуальных прав (авторских, патентных и иных интеллектуальных прав) третьих лиц на территории Российской Федерации.

8.13. Подрядчик несет имущественную ответственность за нарушение интеллектуальных прав (авторских, патентных и иных интеллектуальных прав) третьих лиц. В случае возникновения претензий или исков, предъявленных Государственному заказчику со стороны третьих лиц на территории Российской Федерации, вызванных нарушением их интеллектуальных прав (авторских, патентных и иных интеллектуальных прав), в связи с выполнением Подрядчиком обязательств по настоящему Контракту, Государственный заказчик немедленно информирует об этом Подрядчика; проводит предварительные переговоры с третьей стороной; обеспечивает Подрядчику возможность провести за счет Подрядчика любые мероприятия по урегулированию претензий, исков и судебных разбирательств.

8.14. Подрядчик обязуется урегулировать такие претензии своими силами и за свой счёт, а также возместить Государственному заказчику все убытки, вызванные нарушением Подрядчиком интеллектуальных прав (авторских, патентных и иных интеллектуальных прав) третьих лиц на территории Российской Федерации.

8.15. По просьбе Подрядчика урегулирование таких претензий может осуществить Государственный заказчик, в этом случае Подрядчик оплатит Государственному заказчику все расходы, связанные с урегулированием вышеуказанных нарушений, а также возместит Государственному заказчику все убытки, вызванные нарушением Подрядчиком интеллектуальных прав (авторских, патентных и иных интеллектуальных прав) третьих лиц на территории Российской Федерации.

9. ОБСТОЯТЕЛЬСТВА НЕПРЕОДОЛИМОЙ СИЛЫ

9.1. Виновная Сторона освобождается от ответственности за частичное или полное неисполнение обязательств по Контракту, если докажет, что надлежащее исполнение ей обязательств по Контракту оказалось невозможным вследствие обстоятельств непреодолимой силы. Обстоятельства непреодолимой силы определяются в соответствии с Гражданским Кодексом РФ.

9.2. Сообщение о форс-мажорных обстоятельствах должно быть выслано немедленно и при любых условиях в течение 10 (Десяти) дней после их наступления или получения об этом информации сообщаемой Стороной. В течение последующих 10 (Десяти) дней другой Стороне Государственного контракта необходимо выслать в письменном виде подробное разъяснение о возникшем препятствии и возможностях продолжать выполнение обязательств.

9.3. Даты возникновения и окончания обстоятельств непреодолимой силы, их описание и последствия для Сторон фиксируются в специальном акте, который подписывают Стороны.

9.4. Сроки начала и окончания выполнения условий Контракта могут быть сдвинуты на срок действия обстоятельств непреодолимой силы, указанный в специальном акте.

9.5. Если обстоятельства непреодолимой силы или их последствия будут длиться более 6 месяцев, то заинтересованная Сторона вправе требовать досрочного расторжения Государственного контракта, и в таком случае ни одна из Сторон не будет иметь права требовать от другой Стороны возмещения возможных убытков.

10. СРОК ДЕЙСТВИЯ ГОСУДАРСТВЕННОГО КОНТРАКТА

10.1. Контракт вступает в силу с момента его заключения Сторонами и действует до полного исполнения принятых Сторонами обязательств по настоящему Контракту.

10.2. Окончание срока действия Контракта не влечет прекращение обязательств Сторон по Контракту. Контракт признается действующим до момента окончания исполнения Сторонами в полном объеме обязательств, предусмотренных настоящим Контрактом.

11. ПОРЯДОК ИЗМЕНЕНИЯ И РАСТОРЖЕНИЯ ГОСУДАРСТВЕННОГО КОНТРАКТА

11.1. При исполнении настоящего Контракта изменение его условий не допускается, за исключением случаев, прямо предусмотренных Федеральным законом от 05.04.2013 № 44-ФЗ и иными нормативно-правовыми актами, регулирующие изменение существенных условий в указанный федеральный закон.

11.2. Любые изменения и дополнения к настоящему Контракту имеют силу только в том случае, если они оформлены с использованием единой информационной системы и подписаны обеими Сторонами.

11.3. Изменение существенных условий настоящего Контракта при его исполнении не допускается, за исключением их изменения по соглашению Сторон в следующих случаях:

11.3.1. При снижении цены настоящего Контракта без изменения предусмотренных настоящим Контрактом объема выполняемых Работ, качества выполняемых Работ и иных условий настоящего Контракта.

11.3.2. В случаях, предусмотренных пунктом 6 статьи 161 Бюджетного кодекса Российской Федерации, при уменьшении ранее доведенных до Государственного заказчика как получателя бюджетных средств лимитов бюджетных обязательств. При этом Государственный заказчик в ходе исполнения настоящего Контракта обеспечивает согласование новых условий контракта, в том числе цены и (или) сроков исполнения контракта и (или) объема работ, предусмотренных контрактом.

В связи с уменьшением лимитов бюджетных обязательств сокращение объема работ при уменьшении цены настоящего Контракта осуществляется в соответствии с Постановлением Правительства РФ от 28 ноября 2013 года № 1090 «Об утверждении методики сокращения количества товаров, объемов работ или услуг при уменьшении цены контракта».

Изменение настоящего Контракта в связи с уменьшением лимитов бюджетных обязательств осуществляется исходя из соразмерности изменения цены настоящего Контракта и объема работ.

11.3.3. В случаях, прямо предусмотренных положениями Федерального закона от 05.04.2013 № 44-ФЗ при изменении существенных условий Контракта.

11.4. Настоящий Контракт может быть досрочно расторгнут по соглашению Сторон, по решению суда, в случае одностороннего отказа Стороны Контракта от исполнения Контракта в соответствии с гражданским законодательством и Федеральным законом от 05.04.2013 года № 44-ФЗ. Соглашение о расторжении контракта заключается с использованием единой информационной системы.

11.5. В случаях расторжения Контракта по соглашению Сторон Контракт прекращает своё действие со дня, когда Стороны достигли соглашения о расторжении заключенного между ними Контракта.

11.6. Подрядчик вправе принять решение об одностороннем отказе от исполнения контракта согласно статье 95 Федерального закона от 05.04.2013 № 44-ФЗ.

11.6.1. В случае принятия Подрядчиком (поставщиком, исполнителем) решения об одностороннем отказе от исполнения контракта, заключенного по результатам проведения электронных процедур, предусмотренного частью 19 статьи 95 Федерального закона от 05.04.2013 г. № 44-ФЗ, то такое решение направляется Государственному заказчику в порядке, установленном пунктом 20.1. - 20.2. статьи 95 Федерального закона от 05.04.2013 № 44-ФЗ

11.6.2. Решение Подрядчика (поставщика, исполнителя) об одностороннем отказе от исполнения контракта вступает в силу и контракт считается расторгнутым через десять дней с даты надлежащего уведомления поставщиком (подрядчиком, исполнителем) заказчика об одностороннем отказе от исполнения контракта.

11.6.3. Подрядчик (поставщик, исполнитель) обязан отменить не вступившее в силу решение об одностороннем отказе от исполнения контракта, если в течение десятидневного срока с даты надлежащего уведомления Государственного Заказчик о принятом решении об одностороннем отказе от исполнения контракта устранены нарушения условий контракта, послужившие основанием для принятия указанного решения.

11.6.4. В случае отмены Подрядчиком (поставщиком, исполнителем) в соответствии с Федеральным законом от 05.04.2013 № 44-ФЗ не вступившего в силу решения об одностороннем отказе от исполнения контракта, размещенного в единой информационной системе в соответствии с частью 20.1 статьи 95 Федерального закона от 05.04.2013 № 44-ФЗ не вступившего в силу решения об одностороннем отказе от исполнения контракта, размещенного в единой информационной системе в соответствии, поставщик (подрядчик, исполнитель) не позднее одного дня, следующего за днем такой отмены, формирует с использованием единой информационной системы извещение об отмене решения об одностороннем отказе от исполнения контракта, подписывает его усиленной электронной подписью лица, имеющего право действовать от имени поставщика (подрядчика, исполнителя), и размещает такое извещение в единой информационной системе. В случаях, предусмотренных частью 5 статьи 103 Федерального закона от 05.04.2013 № 44-ФЗ, такое извещение не размещается на официальном сайте.

11.7. Государственный Заказчик вправе принять решение об одностороннем отказе от исполнения контракта по основаниям, предусмотренным Гражданским кодексом Российской Федерации, статье 95 Федерального закона от 05.04.2013 № 44-ФЗ.

11.8. Государственный Заказчик вправе провести экспертизу поставленного товара, выполненной работы, оказанной услуги с привлечением экспертов, экспертных организаций до принятия решения об одностороннем отказе от исполнения контракта в соответствии с частью 8 ст. 95 Федеральным законом от 05.04.2013 г. № 44-ФЗ.

11.8.1. В случае принятия Государственным заказчиком, предусмотренного п. 11.7. настоящего Контракта, ч. 9 ст. 95 Федеральным законом от 05.04.2013 г. № 44-ФЗ решения об

одностороннем отказе от исполнения контракта, заключенного по результатам проведения электронных процедур:

1) Государственный заказчик с использованием единой информационной системы формирует решение об одностороннем отказе от исполнения контракта, подписывает его усиленной электронной подписью лица, имеющего право действовать от имени Государственного заказчика, и размещает такое решение в единой информационной системе. В случаях, предусмотренных частью 5 статьи 103 Федерального закона от 05.04.2013 № 44-ФЗ, такое решение не размещается на официальном сайте;

2) решение об одностороннем отказе от исполнения контракта не позднее одного часа с момента его размещения в единой информационной системе в соответствии с пп. 1. п. 11.8.1. Контракта автоматически с использованием единой информационной системы направляется Подрядчику. Датой поступления Подрядчику решения об одностороннем отказе от исполнения контракта считается дата размещения в соответствии с настоящим пунктом такого решения в единой информационной системе в соответствии с часовой зоной, в которой расположен Подрядчик;

3) поступление решения об одностороннем отказе от исполнения контракта в соответствии с пп. 2 п. 11.8.1. Контракта считается надлежащим уведомлением Подрядчика об одностороннем отказе от исполнения контракта.

11.9. Решение Государственного заказчика об одностороннем отказе от исполнения настоящего Контракта вступает в силу и настоящий Контракт считается расторгнутым через 10 (десять) календарных дней с даты надлежащего уведомления Государственным заказчиком Подрядчика об одностороннем отказе от исполнения настоящего Контракта.

11.9.1. Государственный заказчик не позднее двух рабочих дней, следующих за днем вступления в силу решения Подрядчика об одностороннем отказе от исполнения контракта, направляет в соответствии с порядком, предусмотренным пунктом 1 части 10 статьи 104 Федерального закона от 05.04.2013 № 44-ФЗ, обращение о включении информации о поставщике (подрядчике, исполнителе) в реестр недобросовестных поставщиков (подрядчиков, исполнителей).

11.9.2. Государственный заказчик обязан отменить не вступившее в силу решение об одностороннем отказе от исполнения настоящего Контракта, если в течение десятидневного срока с даты надлежащего уведомления Подрядчика о принятом решении об одностороннем отказе от исполнения настоящего Контракта устранено нарушение условий настоящего Контракта, послужившее основанием для принятия указанного решения, а также Государственному заказчику компенсированы затраты на проведение экспертизы в соответствии с частью 10 статьи 95 Федерального закона от 05.04.2013 № 44-ФЗ. Данное правило не применяется в случае повторного нарушения Подрядчиком условий настоящего Контракта, которые в соответствии с гражданским законодательством являются основанием для одностороннего отказа Государственного заказчика от исполнения настоящего Контракта.

11.9.2.1. В случае отмены Государственным заказчиком не вступившего в силу решения об одностороннем отказе от исполнения контракта, размещенного в единой информационной системе в соответствии с п. 11.8.1. настоящего Контракта, Государственный заказчик не позднее 1 (одного) дня, следующего за днем такой отмены, формирует с использованием единой информационной системы извещение об отмене решения об одностороннем отказе от исполнения контракта, подписывает его усиленной электронной подписью лица, имеющего право действовать от имени Государственного заказчика, и размещает такое извещение в единой информационной системе. В случаях, предусмотренных частью 5 статьи 103 Федерального закона от 05.04.2013 г. № 44-ФЗ, такое извещение не размещается на официальном сайте.

11.9.3. При расторжении контракта в связи с односторонним отказом стороны контракта от исполнения контракта другая сторона контракта вправе потребовать возмещения только фактически понесенного ущерба, непосредственно обусловленного обстоятельствами,

являющимися основанием для принятия решения об одностороннем отказе от исполнения контракта.

11.10. Государственный заказчик вправе также обратиться в суд в установленном действующим законодательством Российской Федерации порядке с требованием о расторжении настоящего Контракта в следующих случаях:

11.10.1. При существенном нарушении условий настоящего Контракта Подрядчиком.

11.10.2. Нарушения Подрядчиком сроков выполнения Работ, установленных пунктом 1.4. Контракта, более чем на 10 (десять) рабочих дней.

11.10.3. Установления факта проведения ликвидации Подрядчика – юридического лица или наличия решения арбитражного суда о признании Подрядчика банкротом и открытии в отношении него конкурсного производства.

11.10.4. Установления факта приостановления деятельности Подрядчика в порядке, предусмотренном Кодексом Российской Федерации об административных правонарушениях.

11.10.5. Наличия у Подрядчика задолженности по начисленным налогам, сборам и иным обязательным платежам в бюджеты любого уровня или государственные внебюджетные фонды за прошедший календарный год, размер которой превышает 25% (двадцать пять процентов) балансовой стоимости активов Подрядчика по данным бухгалтерской отчетности за последний завершенный отчетный период, при условии, что Подрядчик не обжалует наличие указанной задолженности в соответствии с законодательством Российской Федерации.

11.10.6. Если Подрядчик выполняет Работы настолько медленно, что окончание их выполнения к сроку, установленному настоящим Контрактом, становится явно невозможным.

11.10.7. Неисполнения Подрядчиком требования Государственного заказчика в установленный срок устранить недостатки выполняемых Работ, выявленных Государственным заказчиком во время выполнения работ, в течение 10 (десяти) рабочих дней со дня предъявления такого требования.

11.10.8. Неисполнения Подрядчиком требования Государственного заказчика устранить недостатки выполненных Работ в срок, установленный в заключении экспертизы.

11.10.9. Если результаты выполненных Работ имеют существенные или неустранимые недостатки, которые невозможно устранить в установленный Государственным заказчиком срок.

11.11. Сторона, которой направлено предложение о расторжении Контракта по соглашению сторон, должна дать письменный ответ, по существу, в срок не позднее 10 (десяти) календарных дней с даты его получения.

11.12. В случае отказа расторгнуть Контракт по соглашению сторон рассмотрение дела в арбитражном суде осуществляется в порядке главы 29 Арбитражный процессуальный кодекс Российской Федерации в следующих случаях:

- нарушения больше 2 раз сроков выполнения Работ более чем на 5 (пять) календарных дней;

- наличия более 2 заключений по качеству Работ.

Указанные нарушения являются существенным нарушением условий Контракта.

11.13. При расторжении Контракта Государственный заказчик обязан:

11.13.1. Принять фактически выполненные Подрядчиком на момент расторжения настоящего Контракта Работы надлежащего качества.

11.13.2. Оплатить Подрядчику в срок не более 7 (семи) рабочих дней с даты подписания усиленной электронной подписью Государственным заказчиком документа о приёмке фактически выполненного Подрядчиком объема Работ надлежащего качества.

11.14. Уплата Подрядчиком неустойки или применение иной формы ответственности не освобождает его от исполнения обязательств по настоящему Контракту.

11.15. Стороны обязаны урегулировать все вопросы по взаимным расчетам до момента расторжения настоящего Контракта по соглашению Сторон.

11.16. Реорганизация Государственного заказчика или Подрядчика не является основанием для расторжения настоящего Контракта. Обязательства по настоящему Контракту,

в установленном законодательством Российской Федерации порядке, переходят к правопреемнику Государственного заказчика или Подрядчика.

12. ПОРЯДОК РАЗРЕШЕНИЯ СПОРОВ

12.1. Спорные вопросы, возникающие в ходе исполнения настоящего Контракта, разрешаются между Сторонами с соблюдением претензионного порядка. Срок ответа на претензию – 10 (десять) дней с момента ее получения.

12.2. Споры, по которым Стороны не достигли соглашения, рассматриваются в Арбитражном суде города Санкт-Петербурга и Ленинградской области.

13. ЗАКЛЮЧИТЕЛЬНЫЕ ПОЛОЖЕНИЯ

13.1. В случае необходимости Подрядчик самостоятельно регулирует все вопросы, связанные с соблюдением авторских и смежных прав третьих лиц и выплатой авторского вознаграждения, возникающие в процессе исполнения обязательств по настоящему государственному контракту. В случае возникновения претензий к Государственному заказчику со Стороны авторов, правообладателей и иных третьих лиц по поводу нарушения использования авторских прав, Подрядчик обязуется самостоятельно и за свой счет урегулировать такие претензии.

13.2. При исполнении настоящего Контракта не допускается перемена Подрядчика, за исключением случаев, если новый Подрядчик является правопреемником Подрядчика по настоящему Контракту вследствие реорганизации юридического лица в форме преобразования, слияния или присоединения.

13.3. Уведомление о применении мер ответственности и совершении иных действий в связи с нарушением Подрядчиком (поставщиком, исполнителем) или Государственным заказчиком условий контракта в отношении настоящего Контракта, осуществляется с использованием единой информационной системы путем направления электронных уведомлений. Такие уведомления формируются с использованием единой информационной системы, подписываются усиленной электронной подписью лица, имеющего право действовать от имени Государственного Заказчика, Подрядчика (поставщика, исполнителя), и размещаются в единой информационной системе без размещения на официальном сайте.

13.4. Иные уведомления или сообщения, направляемое Государственным заказчиком или Подрядчиком друг другу по настоящему Контракту, должно быть совершено в письменной форме. Такое уведомление или сообщение считается направленным надлежащим образом один из следующих способов: ценным письмом (с описью) почтой России на юридический адрес Стороны Контракта, или курьерской службой доставки, или на адрес электронной почты стороны Контракта, указанной на ее официальном сайте сети «Интернет» и/или в реквизитах настоящего Контракта. Уклонение Стороны от получения почтового отправления, равно как и отсутствие Стороны по адресу, не будут расцениваться как ненадлежащее уведомление Стороны.

13.5. В случае перемены заказчика права и обязанности Государственного заказчика, предусмотренные настоящим контрактом, переходят к новому Государственному заказчику.

13.6. Во всем ином, не урегулированном в настоящем Контракте, Стороны будут руководствоваться нормами законодательства Российской Федерации.

13.7. Настоящий Контракт составлен и подписан в электронном виде. Настоящий Контракт может быть подписан сторонами на бумажном носителе в двух идентичных экземплярах, по одному экземпляру для каждой из Сторон.

14. ПРИЛОЖЕНИЯ

1. Приложение № 1 – Описание объекта закупки
2. Приложение № 2 - Акт приема-передачи документации.

15. АДРЕСА И РЕКВИЗИТЫ СТОРОН:**Государственный заказчик:**

ГКУ ЛО «Дирекция по сохранению объектов культурного наследия»
 188641, Ленинградская область,
 Всеволожский район, город Всеволожск,
 улица Приютинская, дом 13
 ИНН 4703151586 КПП 470301001
 Лицевой счет 02660932001,
 Счет (казначейский счет) №
 03221643410000004500
 Счет банка (единый казначейский счет) №
 40102810745370000098
 Банк получателя: СЕВЕРО-ЗАПАДНОЕ ГУ
 БАНКА РОССИИ//УФК по Ленинградской
 области г Санкт-Петербург
 БИК 044030098
 Должностное лицо, ответственное за
 заключение контракта - Ларионова Е.С.
 тел. 8 (812) 644-76-68
 E-mail: dsokn@bk.ru

Директор

_____ О. А. Степанов

Подрядчик:

ОБЩЕСТВО С ОГРАНИЧЕННОЙ
 ОТВЕТСТВЕННОСТЬЮ "СОЮЗ
 ЭКСПЕРТОВ СЕВЕРО-ЗАПАДА" (ООО
 "СЭС")
 Адрес местонахождения (юридический
 адрес): 190020, Г. САНКТ-ПЕТЕРБУРГ,
 вн.тер.г. МУНИЦИПАЛЬНЫЙ ОКРУГ
 ЕКАТЕРИНГОФСКИЙ, НАБ ОБВОДНОГО
 КАНАЛА, Д. 199-201, ЛИТЕРА В, ПОМЕЩ.
 11-Н, ЭТАЖ 1
 ИНН: 7810900757/КПП: 783801001
 ОГРН: 1147847420511
 БИК: 044030790
 Наименование банка или ТОФК: ПАО «Банк
 „Санкт-Петербург“
 Корреспондентский счет банка или единый
 казначейский счет: 3010181090000000790
 Расчетный счет: 40702810690080000443
 Телефон: 79215518202
 Адрес электронной почты: info@expert-szd.ru

Генеральный директор

_____ М.П. Фефелова

Приложение № 1
к Государственному контракту
№ 029/2025-ИКЭ от _____

ОПИСАНИЕ ОБЪЕКТА ЗАКУПКИ

на проведение государственной историко-культурной экспертизы выявленных объектов, обладающих признаками объектов культурного наследия, расположенных на территории Волховского, Гатчинского, Кингисеппского, Кировского, Ломоносовского, Лужского, Сланцевского и Тихвинского районов Ленинградской области

1. Место выполнения работ: Российская Федерация, Ленинградская обл., Волховский, Гатчинский, Кингисеппский, Кировский, Ломоносовский, Лужский, Сланцевский и Тихвинский районы.

2. Источник финансирования: средства областного бюджета Ленинградской области на 2025-2026 год.

3. Объект государственной историко-культурной экспертизы: документы, обосновывающие включение (невключение) выявленных объектов культурного наследия в единый государственный реестр объектов культурного наследия (памятников истории и культуры) народов Российской Федерации и выявленные объекты культурного наследия (Приложение №1 к Описанию объекта закупки).

4. Срок выполнения работ: Общий Срок выполнения работ Подрядчиком с даты заключения Государственного контракта по 02 ноября 2026 года.

4.1. В срок выполнения работ Подрядчиком включены также получение положительного решения органа охраны объектов культурного наследия о согласии с выводами, изложенными в акте государственной историко-культурной экспертизы, полученными в результате проведенной Подрядчиком Работы, и передача Государственному заказчику документов, содержащие описание местоположения границ территории объектов культурного наследия, подготовленные в соответствии с требованиями, установленными действующим законодательством.

4.2. Контрактом предусмотрены отдельные этапы его исполнения (согласно ст. 94 Федерального закона от 05 апреля 2013 года № 44-ФЗ «О контрактной системе в сфере закупок товаров, работ, услуг для обеспечения государственных и муниципальных нужд»).

–1 этап:

Дата начала исполнения 1 этапа - с даты заключения контракта.

Дата окончания исполнения 1 этапа – до 26.12.2025

–2 этап:

Дата начала исполнения 2 этапа - с даты заключения контракта.

Дата окончания исполнения 2 этапа – до 24.11.2026 года.

5. Цель выполнения работ: определение историко-культурной ценности для обоснования принятия решений о включении выявленного объекта в единый государственный реестр объектов культурного наследия (памятников истории и культуры) народов Российской Федерации (далее – Реестр), определения категории историко-культурного значения и вида объекта культурного наследия с определением предмета охраны и границ территории.

6. Основание для выполнения работ:

–Федеральный закон от 25 июня 2002 года № 73-ФЗ «Об объектах культурного наследия (памятниках истории и культуры) народов Российской Федерации»;

–Постановление Правительства Российской Федерации от 25 апреля 2024 года № 530 «Об утверждении Положения о государственной историко-культурной экспертизе» (далее – Положение о государственной историко-культурной экспертизе);

–Областной закон Ленинградской области от 25 декабря 2015 года № 140-ОЗ «О государственной охране, сохранении, использовании и популяризации объектов культурного наследия (памятников истории и культуры) народов Российской Федерации, расположенных на территории Ленинградской области»;

–Приказ Минкультуры России от 13 января 2016 года № 28 «Об утверждении Порядка определения предмета охраны объекта культурного наследия, включенного в единый государственный реестр объектов культурного наследия (памятников истории и культуры) народов Российской Федерации в соответствии со статьей 64 Федерального закона от 25 июня 2002 г. N 73-ФЗ «Об объектах культурного наследия (памятниках истории и культуры) народов Российской Федерации»;

–Приказ Минкультуры России от 04 июня 2015 года № 1745 «Об утверждении требований к составлению проектов границ территорий объектов культурного наследия».

7. Основные виды и объем выполнения работ:

7.1. Исследования, сбор и подготовка сведений о выявленных объектах культурного наследия.

7.1.1. Предварительные работы:

- сбор сведений о собственниках и пользователей;
- сбор сведений о наличии охранного обязательства, охранно-арендного договора или охранного договора с указанием даты, номера и организации, выдавшей охранное обязательство (при наличии);
- сбор сведений о предмете охраны объекта культурного наследия (в случае их отсутствия сформировать предложения);
- сбор сведений о территории объекта культурного наследия (в случае их отсутствия сформировать предложения).

7.2. Историко-архивные и библиографические исследования, сбор и подготовка сведений об основных библиографических и архивных источниках, характере (фотографии, рисунки, чертежи, негативы и т.п.) и основном месте хранения иллюстративного материала.

7.3. Анализ и обработка полученных данных об объекте культурного наследия, подготовка исторической справки с указанием библиографического материала: сбор и подготовка сведений о возникновении объекта культурного наследия, его изменениях, перестройках, связанных с объектом, исторических событиях, а также проведенных работах по его сохранению.

7.4. Подготовка описания объекта культурного наследия и его технического состояния.

7.5. Проведение фотофиксации с отражением точек съемки на схеме ситуационного плана (рекомендуемое разрешение 300dpi).

7.6. Разработка проектных предложений по определению предмета охраны объекта культурного наследия, особенностей объекта культурного наследия, изменение или утрата которых наносит ущерб историко-культурной ценности объекта культурного наследия.

7.6.1. Результирующими материалами данного раздела является документ в табличной форме, содержащий текстовое описание предмета охраны объекта культурного наследия (текстовая часть) и детальная фотофиксация составляющих предмета охраны (изобразительная часть):

–общие (типологические) и индивидуальные характеристики (градостроительные, композиционные, стилистические) объекта наследия (его отдельных частей и материальных элементов);

–конкретные параметры (качества) объекта наследия (его отдельных частей и материальных элементов);

–материальные элементы объекта наследия.

7.6.2. Критерием для включения в состав предмета охраны объекта культурного наследия является историческая подлинность (историчность) характеристик и параметров, сохранившихся исторических материальных элементов объекта, подтвержденная документально, или не вызывающая сомнений.

7.6.3. Если историческая подлинность каких-либо характеристик и параметров объекта в их современном состоянии вызывает сомнения или достоверно установлен факт/факты её искажения, но она не утрачена безвозвратно, вследствие чего историчность данных

характеристик и параметров может быть восстановлена (воссоздана) методами научной архитектурной и/или градостроительной реставрации – в таком случае указанные характеристики и параметры фиксируются в описании предмета охраны по своему состоянию на достоверную дату, наиболее полно отражающую их историческую подлинность.

7.6.4. Предмет охраны объекта культурного наследия фиксируется на дату формирования учётного дела объекта и отражает состояние объекта наследия на эту дату.

7.6.5. Характеристики, параметры и элементы объекта наследия, недоступные для исследования, в составе указанного выше перечня не фиксируются. Они подлежат изучению и оценке.

7.6.6. Принятая в установленном порядке атрибуция объекта культурного наследия должна соответствовать содержанию его предмета охраны.

7.7. Государственная историко-культурная экспертиза выявленного объекта культурного наследия проводится согласно Положению о государственной историко-культурной экспертизе на основании:

а) материалов, содержащих информацию о ценности объекта с точки зрения истории, археологии, архитектуры, градостроительства, искусства, науки и техники, эстетики, этнологии или антропологии, социальной культуры;

б) фотографических изображений объекта;

в) копии решения органа государственной власти об утверждении границ территории объекта культурного наследия;

г) копии решения органа государственной власти об утверждении предмета охраны объекта культурного наследия;

д) копии решения органа государственной власти об утверждении границ зон охраны объекта культурного наследия, режимов использования земель и требований к градостроительным регламентам в границах указанных зон;

ж) сведений, содержащихся в Едином государственном реестре недвижимости, в том числе на публичных кадастровых картах, и сведений, содержащихся в реестре федерального имущества, проектной документации на проведение работ по сохранению объекта культурного наследия, проектах зон охраны объекта культурного наследия (копии соответствующих кадастровых выписок, паспортов, планов территории и справок) (при их наличии).

7.8. Заключение государственной историко-культурной экспертизы оформляется в виде акта, в котором указываются в том числе:

– сведения о наименовании объекта;

– сведения о времени возникновения или дате создания объекта, датах основных изменений (перестроек) данного объекта и (или) датах связанных с ним исторических событий;

– сведения о местонахождении объекта (адрес объекта или при его отсутствии описание местоположения объекта);

– сведения о категории историко-культурного значения объекта;

– сведения о виде объекта;

– описание особенностей объекта, являющихся основаниями для включения его в Реестр и подлежащих обязательному сохранению (предмет охраны объекта культурного наследия);

– сведения о границах территории объекта культурного наследия, включая текстовое и графическое описание местоположение этих границ, перечень координат характерных точек этих границ в системе координат, установленной для ведения государственного кадастра объектов недвижимости;

– определение режима использования территории объекта культурного наследия;

– фотографическое (иное графическое) изображение объекта культурного наследия

– техническое состояние объекта культурного наследия.

7.9. Подготовка Акта государственной историко-культурной экспертизы выявленного объекта культурного наследия с целью обоснования включения (невключения) объекта культурного наследия в единый государственный реестр объектов культурного наследия.

7.10. Согласование акта государственной историко-культурной экспертизы в органе охраны объектов культурного наследия и предоставление документа государственному заказчику, содержащего согласие с выводами, изложенными в заключении экспертизы.

8. Требования к выполнению работ:

8.1. По объекту экспертизы оформляется акт по результатам государственной историко-культурной экспертизы. Акт оформляется в соответствии с Положением о государственной историко-культурной экспертизе, утвержденным Постановлением Правительства Российской Федерации от 25 апреля 2024 года № 530 «Об утверждении Положения о государственной историко-культурной экспертизе».

8.2. Акт по результатам государственной историко-культурной экспертизы и материалы по результатам и исследований формируются в Том. Акт и материалы подписываются усиленной квалифицированной электронной подписью эксперта и предоставляются в 1 экземпляре на бумажном носителе, на электронном носителе в формате переносимого документа PDF (CD-R или CD-RW или USB-флеш накопителе с файловой системой FAT32) в 2-х экземплярах.

8.3. Заказчик организует передачу в орган охраны объектов культурного наследия на бумажном носителе в 1 экземпляре и в 2х экземплярах на электронном носителе (CD-R, CD-RW или USB-флеш накопителе с файловой системой FAT32).

8.4. Сопровождение исполнителем рассмотрения Акта историко-культурной экспертизы органом охраны объектов культурного наследия.

8.5. В случае несогласия с выводами, изложенными в заключении экспертизы, орган охраны объектов культурного наследия в уведомлении указывает мотивированные причины несогласия. Эксперт дорабатывает заключение экспертизы и прилагаемые к нему документы и материалы с учетом замечаний и предложений, изложенных в уведомлении.

8.6. Работы оказывать силами специалистов, имеющих документы, свидетельствующие об аттестации Министерства культуры Российской Федерации

8.7. Акт экспертизы должен содержать однозначный вывод об обоснованности (положительное заключение) или необоснованности (отрицательное заключение) включения объекта культурного наследия в реестр (в положительном заключении экспертизы указывается рекомендуемая категория историко-культурного значения объекта культурного наследия, а также излагаются особенности, определяемые как его предмет охраны).

9. Результат работ:

9.1. Акт по результатам государственной историко-культурной экспертизы и материалы по результатам исследований на бумажном носителе в 1 экземпляре и в 2 экземплярах на электронных носителях (один экземпляр на CD-диске в формате pdf и один экземпляр USB-флеш с файловой системой FAT32 в формате pdf).

9.2. Положительное решение органа охраны объектов культурного наследия о согласии с выводами, изложенными в акте государственной историко-культурной экспертизы.

9.3. Документы, содержащие описание местоположения границ территории объектов культурного наследия, подготовленные в соответствии с требованиями, установленными действующим законодательством, передаются Заказчику в 2 экземплярах на электронных носителях (один экземпляр на CD-диске в формате pdf и один экземпляр USB-флеш с файловой системой FAT32 в формате pdf)..

10. Приложение:

Приложение № 1 - Перечень выявленных объектов культурного наследия - в 1 экз. на 5 л.

Приложение № 2 - График выполнения работ – в 1 экз. на 1 л.

Государственный заказчик

ГКУ ЛО «Дирекция по сохранению объектов культурного наследия»
Директор

_____ О.А. Степанов

Подрядчик

ООО «СЭС»
Генеральный директор

_____ М.П. Фефелова

Приложение № 1 к Описанию объекта закупки

Перечень выявленных объектов, обладающих признаками культурного наследия

№№ п/п.	Наименование выявленного объекта культурного наследия	Местонахождение выявленного объекта культурного наследия	Реквизиты НПА о включении в перечень выявленных объектов культурного наследия
Объекты 1 этапа			
1.	Сторожевой домик	Ленинградская область, Гатчинский муниципальный район, Гатчинское городское поселение, г. Гатчина, ул. Крупской, д. 1А	Приказ комитета по сохранению кн ЛО от 03.02.2021 г. № 01-03/21-9
2.	Жилой дом	Ленинградская область, Гатчинский муниципальный район, Гатчинское городское поселение, город Гатчина, улица Карла Маркса, дом 7	Приказ комитета по сохранению культурного наследия Ленинградской области от 30.03.2021 г. № 01-03/21-44
3.	Дом Калашниковых	Ленинградская область, Гатчинский муниципальный район, Гатчинское городское поселение, город Гатчина, улица Карла Маркса, дом 39	Приказ комитета по сохранению культурного наследия Ленинградской области от 30.03.2021 г. № 01-03/21-45
Объекты 2 этапа			
4.	Богадельня военного и морского духовенства им. Протопресвитера Желобовского, 1905-1906 гг.	Ленинградская область, Гатчинский муниципальный район, Гатчинское городское поселение, г. Гатчина, ул. Карла Маркса, здание 44	Приказ комитета по сохранению культурного наследия Ленинградской области от 01.02.2022 № 01-03-22/21
5.	Мозинские ворота на Гатчинской дороге, к. 1780-х гг.	Ленинградская область, Гатчинский район, перед въездом в Гатчину со стороны Павловска и Пушкина у деревень Ивановка и Новое Мозино.	Приказ комитета по сохранению культурного наследия Ленинградской области от 04.08.2022 г. № 01-03/22-155

6.	Здание железнодорожного вокзала станции «Сусанино», 1913 г.	Ленинградская область, Гатчинский муниципальный район, пос. Сусанино, Павловский проспект (Ленинградская область, Гатчинский район, ст. Сусанино 50 км, нк.9).	Приказ комитета по сохранению культурного наследия Ленинградской области от 04.08.2022 г. № 01-03/22-155
7.	Мост и шлюз через реку Колпанку в Егерской Слободе в Гатчине	Ленинградская область, г. Гатчина, ул. Комсомольцев-Подпольщиков	Приказ комитета по сохранению культурного наследия Ленинградской области от 04.08.2022 г. № 01-03/22-155
8.	Дом Унтер-Егермейстера в Егерской слободе в Гатчине	Ленинградская область, Гатчинский район, город Гатчина, ул. Северная, дом 37	Приказ комитета по сохранению культурного наследия Ленинградской области от 24.11.2022 № 01-03/22-248
9.	Дом лютеранского пасторства	Ленинградская область, Гатчинский муниципальный район, Гатчинское городское поселение, г. Гатчина, ул. Карла Маркса, д. 59	Приказ комитета по культуре Ленинградской области от 30.09.2020 г. № 01-03/20-260
10.	Римско-католическая церковь во имя Пресвятой Богородицы Кармельской, 1858 г.	Ленинградская область, Гатчинский муниципальный район, г. Гатчина, Володарского ул., д. 26 (Ленинградская область, Гатчинский муниципальный район, Гатчинское городское поселение, г. Гатчина, ул. Володарского, д. 28А)	Акт постановления на учет № 29/д от 07.07.2001
11.	Усадьба Клодницких	Ленинградская область, Гатчинский район, г. Гатчина, ул. Достоевского, 20/14	Приказ комитета по сохранению культурного наследия Ленинградской области от 08.08.2023 № 01-03/23-185
12.	Здание конторы меднолитейного завода А. С. Лаврова	Ленинградская область, г. Гатчина, ул. М. Рысева, д. 32	Приказ комитета по сохранению культурного наследия Ленинградской области от 17.04.2024

			№ 01-03/24-29
13.	Церковь Воздвиженья Креста Господня	Ленинградская область, Волховский муниципальный район, дер. Часовенская	Приказ комитета по сохранению культурного наследия Ленинградской области №01-03/23-141 от 28.03.2023
14.	Водонапорная башня на станции "Скит", "Колонка", "Ледник"	Ленинградская область, Волховский муниципальный район, Усадищенское сельское поселение, станция Скит	Приказ комитета по сохранению культурного наследия Ленинградской области № 01-03/23-142 от 28.03.2023
15.	Торпак маяк	Ленинградская область, Волховский муниципальный район, Свирицкое сельское поселение, остров Торпаков	Приказ комитета по сохранению культурного наследия Ленинградской области № 01-03/24-10 от 26.03.2024
16.	«Железнодорожный вокзал на ст. Паша, 1916 г.»	Ленинградская область, Волховский муниципальный район, Пашское сельское поселение, село Паша.	Приказ комитета по сохранению культурного наследия Ленинградской области № 01-03/24-11 от 26.03.2024
17.	«Водонапорная башня, 1915 г.»	Ленинградская область, Волховский муниципальный район, Пашское сельское поселение, село Паша.	Приказ комитета по сохранению культурного наследия Ленинградской области № 01-03/24-11 от 26.03.2024
18.	«Дом для железнодорожных служащих»	Ленинградская область, Волховский муниципальный район, Пашское сельское поселение, село Паша.	Приказ комитета по сохранению культурного наследия Ленинградской области № 01-03/24-11 от 26.03.2024

19.	Жилой дом - б.дом Дудниковой	Ленинградская область, Волховский район, г. Новая Ладога, пр.К.Маркса, 40	Акт постановки на учет №3-2 от 11.05.1988.
20.	Усадьба Норда - усадебный дом - парк, 3 га	Ленинградская область, Кингисеппский район, д. Мануйлово	Акт постановки на учет № 7-1 от 01.1982
21.	Гражданское кладбище кон. XVIII-I трети XX в.в. в состав которого входят: - ограда с воротами и калиткой (каменные) - Покровская церковь - часовня - усыпальница семьи Лаврецовых - надгробие	Ленинградская область, Кингисеппский район, ю-в часть города, 200м к востоку от гостиницы "Витязь"	Акт постановки на учет №7-3 от 25.01.1988 Акт постановки на учет №7-1 от 01.1982
22.	Комплекс городской усадьбы - жилой дом с конторой - хоз.постройка - хоз.постройка(погреб)	Ленинградская область, Кингисеппский район, г.Ивангород, Гагарина, 40	Акт постановки на учет № 3/д от 03.08.2000
23.	Жилой дом	Ленинградская область, Кингисеппский район, г.Кингисепп, Жукова, 12	Акт постановки на учет № 7-5 от 27.03.1989
24.	Цепной мост	Ленинградская область, Кировский район, г. Шлиссельбург	Акт постановки на учет № 9-7 от 18.11.1999
25.	Железнодорожный вокзал на станции Новый Быт	Ленинградская область, Кировский муниципальный район, Шумское сельское поселение, поселок при станции Новый Быт	Приказ комитета по сохранению культурного наследия Ленинградской области от 26.03.2024 № 01-03/24-13
26.	Дачный дом	Ленинградская область, Ломоносовский район, г.п.Большая Ижора, Лесная, 8	Акт постановки на учет № 11-2 от 02.10.1985
27.	Дачный дом	Ленинградская область, Ломоносовский район, г.п.Большая Ижора, Приморское шоссе, 184	Акт постановки на учет № 11-2 от 02.10.1985

28.	«ц. Иоанна Предтечи, кам.»	Ленинградская область, Лужский район, с.Каменные (Мошковые) Поляны Тесовское СП	Акт постановки на учет № 12-1 от 11.06.1980.
29.	«Церковь св.Живоначальной Троицы в имени Н.Г. Кудрявцева Ведрово», 1905 г.	Ленинградская область, Лужский муниципальный район, Лужское городское поселение, пос. Санаторий «Жемчужина»	Приказ комитета по сохранению культурного наследия ЛО от 18.04.2022 № 01-03/22-66
30.	Место захоронения видного государственного деятеля, сподвижника Петра I Ивана Ивановича Неплюева	Ленинградская область, Лужский район, д. Поддубье, 100-150 м к северу от уличной деревенской застройки, Ретюнское СП	Акт постановки на учет № 85-д от 28.09.2009 г.
31.	Купеческий дом	Ленинградская область, Сланцевский район, д. Старополье	Акт постановки на учет № 15-2 от 18.05.1994
32.	Купеческий дом	Ленинградская область, Сланцевский район, д. Старополье	Акт постановки на учет № 15-2 от 18.05.1994
33.	Здание вокзала	Ленинградская область, Тихвинский район, г.Тихвин	Акт постановки на учет №16-3 от 28.07.1991

Государственный заказчик

ГКУ ЛО «Дирекция по сохранению объектов культурного наследия»
Директор

_____ О.А. Степанов

Подрядчик

ООО «СЭС»
Генеральный директор

_____ М.П. Фефелова

Приложение № 2 к Описанию объекта закупки

График выполнения работ

№ п/п.	Виды работ	График выполнения работ по 1 этапу	График выполнения работ по 2этапу
1.	Передача Государственному заказчику Акта государственной историко-культурной экспертизы сформированного в Том по каждому объекту.	С даты заключения Государственного контракта, но не позднее 01 октября 2025 года	С даты заключения Государственного контракта, но не позднее 01 сентября 2026 года
2.	Передача Государственному заказчику: – решения органа охраны объектов культурного наследия о согласии с выводами, изложенными в акте государственной историко-культурной экспертизы по каждому объекту. – документы, содержащие описание местоположения границ территории объектов культурного наследия, подготовленные в соответствии с требованиями, установленными действующим законодательством.	С даты заключения Государственного контракта, но не позднее 04 декабря 2025 года	С даты заключения Государственного контракта, но не позднее 02 ноября 2026 года

Государственный заказчик

ГКУ ЛО «Дирекция по сохранению объектов культурного наследия»
Директор

_____ О.А. Степанов

Подрядчик

ООО «СЭС»
Генеральный директор

_____ М.П. Фефелова

Приложение № 2
к Государственному контракту
№ 029/2025-ИКЭ от _____

ФОРМА

**АКТ
ПРИЕМА – ПЕРЕДАЧИ ДОКУМЕНТАЦИИ**

Подрядчик:

передает ____ (_____) экземпляра документации по закупке: «_____» по государственному контракту от _____ № _____

Государственному заказчику: ГКУ ЛО «Дирекция по сохранению объектов культурного наследия»

№ п/п	Наименование документа (дела)	Кол-во экземпляров	Вид документов (подлинник, копия)	Примечание
1	2	3	4	5

Всего в акт включено ____ (_____) дел в ____ (_____) экземпляре (ах).

ПРИНЯЛ:

СДАЛ:

ФОРМА СОГЛАСОВАНА:

Государственный заказчик

ГКУ ЛО «Дирекция по сохранению объектов культурного наследия»
Директор

Подрядчик

ООО «СЭС»
Генеральный директор

_____ О.А. Степанов

_____ М.П. Фефелова



Электронный контракт, сформированный с использованием ЕИС

1. Общая информация о контракте

1.1 Реквизиты контракта

Контракт заключен для выполнения государственного оборонного заказа	Нет
Идентификатор государственного контракта по государственному оборонному заказу	
Номер контракта	029/2025-ИКЭ

1.2. Основание заключения контракта

Идентификационный код закупки	252470315158647030100100390017490244
Способ определения поставщика (подрядчика, исполнителя)	Открытый конкурс в электронной форме
Номер извещения об осуществлении закупки (приглашения)	0145200000425001295
Реквизиты документа, подтверждающего основание заключения контракта	Протокол подведения итогов определения поставщика (подрядчика, исполнителя) № ИЭОК1 от 25.08.2025

2. Стороны контракта

2.1. Информация о заказчике

Организационно-правовая форма	75204: Государственные казенные учреждения субъектов Российской Федерации
Полное наименование	ГОСУДАРСТВЕННОЕ КАЗЕННОЕ УЧРЕЖДЕНИЕ ЛЕНИНГРАДСКОЙ ОБЛАСТИ "ДИРЕКЦИЯ ПО СОХРАНЕНИЮ ОБЪЕКТОВ КУЛЬТУРНОГО НАСЛЕДИЯ"
Сокращенное наименование	ГКУ ЛО "ДИРЕКЦИЯ ПО СОХРАНЕНИЮ ОБЪЕКТОВ КУЛЬТУРНОГО НАСЛЕДИЯ"
ИНН	4703151586
КПП	470301001
Место нахождения	Российская Федерация, 188641, Ленинградская обл, Всеволожский р-н, Всеволожск г, Приютинская, Д. 13
Почтовый адрес	Российская Федерация, 188641, Ленинградская обл, Всеволожский р-н, Всеволожск г, Приютинская, Д. 13
Ответственное должностное лицо заказчика	СТЕПАНОВ ОЛЕГ АЛЕКСАНДРОВИЧ
Адрес электронной почты	dsokn@bk.ru
Номер контактного телефона	7-812-6447668

2.2. Информация о поставщике (подрядчике, исполнителе)

Вид	Юридическое лицо РФ
-----	---------------------

Полное наименование	ОБЩЕСТВО С ОГРАНИЧЕННОЙ ОТВЕТСТВЕННОСТЬЮ "СОЮЗ ЭКСПЕРТОВ СЕВЕРО-ЗАПАДА"	
Сокращенное наименование	ООО "СЭС"	
ИНН	7810900757	
КПП	783801001	
Статус	Субъект малого предпринимательства	
Место нахождения (место жительства)	190020, Г. САНКТ-ПЕТЕРБУРГ, вн.тер.г. МУНИЦИПАЛЬНЫЙ ОКРУГ ЕКАТЕРИНГОФСКИЙ, НАБ ОБВОДНОГО КАНАЛА, Д. 199-201, ЛИТЕРА В, ПОМЕЩ. 11-Н, ЭТАЖ 1	
Почтовый адрес	190020, Г. Санкт-Петербург, ВН.ТЕР.Г. МУНИЦИПАЛЬНЫЙ ОКРУГ ЕКАТЕРИНГОФСКИЙ, НАБ ОБВОДНОГО КАНАЛА, Д. 199-201, ЛИТЕРА В, ПОМЕЩ. 11-Н, ЭТАЖ 1	
Адрес электронной почты	info@expert-szd.ru	
Номер контактного телефона	7 9215518202	
Руководитель (лицо, имеющее право без доверенности действовать от имени юридического лица)	ФЕФЕЛОВА МАРИНА ПЕТРОВНА	
	ИНН	100602158573
	Должность	ГЕНЕРАЛЬНЫЙ ДИРЕКТОР

3. Предмет контракта

Предмет контракта	Проведение государственной историко-культурной экспертизы выявленных объектов, обладающих признаками объектов культурного наследия, расположенных на территории Волховского, Гатчинского, Кингисеппского, Кировского, Ломоносовского, Лужского, Сланцевского и Тихвинского районов Ленинградской области
Специализация	Нет
Контракт жизненного цикла (в соответствии с частью 16 статьи 34 Федерального закона 44-ФЗ)	Нет

3.1. Объект закупки

Невозможно определить количество (объем) закупаемых товаров, работ, услуг - Нет

№ п/п	Наименование объекта закупки, товарный знак, знаки обслуживания, фирменные наименования, патенты, полезные модели, промышленные образцы	Тип объекта закупки	Позиции по КТРУ, ОКПД2	Количество (объем) и единица измерения товара, работы, услуги	Цена за единицу (в валюте контракта)	Ставка НДС	Страна происхождения товара	Сумма (в валюте контракта)
1	2	3	4	5	6	7	8	9
1	Купеческий дом Ленинградская область, Сланцевский район, д. Старополье	Работа	Услуги по проведению государственной историко-культурной экспертизы, связанной с сохранением и воссозданием объектов культурного	1 Условная единица (усл. ед)	217 880.00	Без НДС		217 880.00

№ п/п	Наименование объекта закупки, товарный знак, знаки обслуживания, фирменные наименования, патенты, полезные модели, промышленные образцы	Тип объекта закупки	Позиции по КТРУ, ОКПД2	Количество (объем) и единица измерения товара, работы, услуги	Цена за единицу (в валюте контракта)	Ставка НДС	Страна происхождения товара	Сумма (в валюте контракта)
1	2	3	4	5	6	7	8	9
			наследия (74.90.20.150)					
Характеристики объекта закупки								
<u>Проведение государственной историко-культурной экспертизы выявленных объектов, обладающих признаками объектов культурного наследия, расположенных на территории Волховского, Гатчинского, Кингисеппского, Кировского, Ломоносовского, Лужского, Сланцевского и Тихвинского районов Ленинградской области:</u> в соответствии с Приложением 1 Описание объекта закупки Извещения;								
2	Мост и шлюз через реку Колпанку в Егерской Слободе в Гатчине Ленинградская область, г. Гатчина, ул. Комсомольцев-Подпольщиков	Работа	Услуги по проведению государственной историко-культурной экспертизы, связанной с сохранением и воссозданием объектов культурного наследия (74.90.20.150)	1 Условная единица (усл. ед)	217 880.00	Без НДС		217 880.00
Характеристики объекта закупки								
<u>Проведение государственной историко-культурной экспертизы выявленных объектов, обладающих признаками объектов культурного наследия, расположенных на территории Волховского, Гатчинского, Кингисеппского, Кировского, Ломоносовского, Лужского, Сланцевского и Тихвинского районов Ленинградской области:</u> в соответствии с Приложением 1 Описание объекта закупки Извещения;								
3	Железнодорожный вокзал на станции Новый Быт Ленинградская область, Кировский муниципальный район, Шумское сельское поселение, поселок при станции Новый Быт	Работа	Услуги по проведению государственной историко-культурной экспертизы, связанной с сохранением и воссозданием объектов культурного наследия (74.90.20.150)	1 Условная единица (усл. ед)	217 880.00	Без НДС		217 880.00
Характеристики объекта закупки								
<u>Проведение государственной историко-культурной экспертизы выявленных объектов, обладающих признаками объектов культурного наследия, расположенных на территории Волховского, Гатчинского, Кингисеппского, Кировского, Ломоносовского, Лужского, Сланцевского и Тихвинского районов Ленинградской области:</u> в соответствии с Приложением 1 Описание объекта закупки Извещения;								

№ п/п	Наименование объекта закупки, товарный знак, знаки обслуживания, фирменные наименования, патенты, полезные модели, промышленные образцы	Тип объекта закупки	Позиции по КТРУ, ОКПД2	Количество (объем) и единица измерения товара, работы, услуги	Цена за единицу (в валюте контракта)	Ставка НДС	Страна происхождения товара	Сумма (в валюте контракта)
1	2	3	4	5	6	7	8	9
4	Сторожевой домик Ленинградская область, Гатчинский муниципальный район, Гатчинское городское поселение, г. Гатчина, ул. Крупской, д. 1А	Работа	Услуги по проведению государственной историко-культурной экспертизы, связанной с сохранением и воссозданием объектов культурного наследия (74.90.20.150)	1 Условная единица (усл. ед)	217 880.00	Без НДС		217 880.00
Характеристики объекта закупки								
<u>Проведение государственной историко-культурной экспертизы выявленных объектов, обладающих признаками объектов культурного наследия, расположенных на территории Волховского, Гатчинского, Кингисеппского, Кировского, Ломоносовского, Лужского, Сланцевского и Тихвинского районов Ленинградской области:</u> в соответствии с Приложением 1 Описание объекта закупки Извещения;								
5	Торпак маяк Ленинградская область, Волховский муниципальный район, Свирицкое сельское поселение, остров Торпаков	Работа	Услуги по проведению государственной историко-культурной экспертизы, связанной с сохранением и воссозданием объектов культурного наследия (74.90.20.150)	1 Условная единица (усл. ед)	217 880.00	Без НДС		217 880.00
Характеристики объекта закупки								
<u>Проведение государственной историко-культурной экспертизы выявленных объектов, обладающих признаками объектов культурного наследия, расположенных на территории Волховского, Гатчинского, Кингисеппского, Кировского, Ломоносовского, Лужского, Сланцевского и Тихвинского районов Ленинградской области:</u> в соответствии с Приложением 1 Описание объекта закупки Извещения;								
6	Здание конторы меднолитейного завода А. С. Лаврова Ленинградская область, г. Гатчина, ул. М. Рысева, д. 32	Работа	Услуги по проведению государственной историко-культурной экспертизы, связанной с сохранением и воссозданием объектов культурного наследия (74.90.20.150)	1 Условная единица (усл. ед)	217 880.00	Без НДС		217 880.00
Характеристики объекта закупки								

№ п/п	Наименование объекта закупки, товарный знак, знаки обслуживания, фирменные наименования, патенты, полезные модели, промышленные образцы	Тип объекта закупки	Позиции по КТРУ, ОКПД2	Количество (объем) и единица измерения товара, работы, услуги	Цена за единицу (в валюте контракта)	Ставка НДС	Страна происхождения товара	Сумма (в валюте контракта)
1	2	3	4	5	6	7	8	9
<p><u>Проведение государственной историко-культурной экспертизы выявленных объектов, обладающих признаками объектов культурного наследия, расположенных на территории Волховского, Гатчинского, Кингисеппского, Кировского, Ломоносовского, Лужского, Сланцевского и Тихвинского районов Ленинградской области: в соответствии с Приложением 1</u> Описание объекта закупки Извещения;</p>								
7	Жилой дом - б.дом Дудниковой Ленинградская область, Волховский район, г. Новая Ладога, пр.К.Маркса, 40	Работа	Услуги по проведению государственной историко-культурной экспертизы, связанной с сохранением и воссозданием объектов культурного наследия (74.90.20.150)	1 Условная единица (усл. ед)	217 880.00	Без НДС		217 880.00
<p>Характеристики объекта закупки</p> <p><u>Проведение государственной историко-культурной экспертизы выявленных объектов, обладающих признаками объектов культурного наследия, расположенных на территории Волховского, Гатчинского, Кингисеппского, Кировского, Ломоносовского, Лужского, Сланцевского и Тихвинского районов Ленинградской области: в соответствии с Приложением 1</u> Описание объекта закупки Извещения;</p>								
8	Купеческий дом Ленинградская область, Сланцевский район, д.Старополье	Работа	Услуги по проведению государственной историко-культурной экспертизы, связанной с сохранением и воссозданием объектов культурного наследия (74.90.20.150)	1 Условная единица (усл. ед)	217 880.00	Без НДС		217 880.00
<p>Характеристики объекта закупки</p> <p><u>Проведение государственной историко-культурной экспертизы выявленных объектов, обладающих признаками объектов культурного наследия, расположенных на территории Волховского, Гатчинского, Кингисеппского, Кировского, Ломоносовского, Лужского, Сланцевского и Тихвинского районов Ленинградской области: в соответствии с Приложением 1</u> Описание объекта закупки Извещения;</p>								
9	Римско-католическая церковь во имя Пресвятой Богородицы Кармельской, 1858 г. Ленинградская область, Гатчинский муниципальный район, г. Гатчина, Володарского ул., д. 26 (Ленинградская область, Гатчинский	Работа	Услуги по проведению государственной историко-культурной экспертизы, связанной с сохранением и воссозданием объектов культурного	1 Условная единица (усл. ед)	217 880.00	Без НДС		217 880.00

№ п/п	Наименование объекта закупки, товарный знак, знаки обслуживания, фирменные наименования, патенты, полезные модели, промышленные образцы	Тип объекта закупки	Позиции по КТРУ, ОКПД2	Количество (объем) и единица измерения товара, работы, услуги	Цена за единицу (в валюте контракта)	Ставка НДС	Страна происхождения товара	Сумма (в валюте контракта)
1	2	3	4	5	6	7	8	9
	муниципальный район, Гатчинское городское поселение, г. Гатчина, ул. Володарского, д. 28А)		наследия (74.90.20.150)					
Характеристики объекта закупки								
<u>Проведение государственной историко-культурной экспертизы выявленных объектов, обладающих признаками объектов культурного наследия, расположенных на территории Волховского, Гатчинского, Кингисеппского, Кировского, Ломоносовского, Лужского, Сланцевского и Тихвинского районов Ленинградской области:</u> в соответствии с Приложением 1 Описание объекта закупки Извещения;								
10	Комплекс городской усадьбы- жилой дом с конторой-хоз.постройка-хоз.постройка(погреб) Ленинградская область, Кингисеппский район, г.Ивангород, Гагарина, 40	Работа	Услуги по проведению государственной историко-культурной экспертизы, связанной с сохранением и воссозданием объектов культурного наследия (74.90.20.150)	1 Условная единица (усл. ед)	435 760.00	Без НДС		435 760.00
Характеристики объекта закупки								
<u>Проведение государственной историко-культурной экспертизы выявленных объектов, обладающих признаками объектов культурного наследия, расположенных на территории Волховского, Гатчинского, Кингисеппского, Кировского, Ломоносовского, Лужского, Сланцевского и Тихвинского районов Ленинградской области:</u> в соответствии с Приложением 1 Описание объекта закупки Извещения;								
11	Дачный дом Ленинградская область, Ломоносовский район, г.п.Большая Ижора, Приморское шоссе, 184	Работа	Услуги по проведению государственной историко-культурной экспертизы, связанной с сохранением и воссозданием объектов культурного наследия (74.90.20.150)	1 Условная единица (усл. ед)	217 880.00	Без НДС		217 880.00
Характеристики объекта закупки								
<u>Проведение государственной историко-культурной экспертизы выявленных объектов, обладающих признаками объектов культурного наследия, расположенных на территории Волховского, Гатчинского, Кингисеппского, Кировского, Ломоносовского, Лужского, Сланцевского и Тихвинского районов Ленинградской области:</u> в соответствии с Приложением 1 Описание объекта закупки Извещения;								
12	Цепной мост Ленинградская область, Кировский район, г. Шлиссельбург	Работа	Услуги по проведению государственной историко-	1 Условная единица (усл. ед)	217 880.00	Без НДС		217 880.00

№ п/п	Наименование объекта закупки, товарный знак, знаки обслуживания, фирменные наименования, патенты, полезные модели, промышленные образцы	Тип объекта закупки	Позиции по КТРУ, ОКПД2	Количество (объем) и единица измерения товара, работы, услуги	Цена за единицу (в валюте контракта)	Ставка НДС	Страна происхождения товара	Сумма (в валюте контракта)
1	2	3	4	5	6	7	8	9
			культурной экспертизы, связанной с сохранением и воссозданием объектов культурного наследия (74.90.20.150)					
<p style="text-align: center;">Характеристики объекта закупки</p> <p><u>Проведение государственной историко-культурной экспертизы выявленных объектов, обладающих признаками объектов культурного наследия, расположенных на территории Волховского, Гатчинского, Кингисеппского, Кировского, Ломоносовского, Лужского, Сланцевского и Тихвинского районов Ленинградской области:</u> в соответствии с Приложением 1</p> <p>Описание объекта закупки Извещения;</p>								
13	Жилой дом Ленинградская область, Гатчинский муниципальный район, Гатчинское городское поселение, город Гатчина, улица Карла Маркса, дом 7	Работа	Услуги по проведению государственной историко-культурной экспертизы, связанной с сохранением и воссозданием объектов культурного наследия (74.90.20.150)	1 Условная единица (усл. ед)	217 880.00	Без НДС		217 880.00
<p style="text-align: center;">Характеристики объекта закупки</p> <p><u>Проведение государственной историко-культурной экспертизы выявленных объектов, обладающих признаками объектов культурного наследия, расположенных на территории Волховского, Гатчинского, Кингисеппского, Кировского, Ломоносовского, Лужского, Сланцевского и Тихвинского районов Ленинградской области:</u> в соответствии с Приложением 1</p> <p>Описание объекта закупки Извещения;</p>								
14	Дом Калашниковых Ленинградская область, Гатчинский муниципальный район, Гатчинское городское поселение, город Гатчина, улица Карла Маркса, дом 39	Работа	Услуги по проведению государственной историко-культурной экспертизы, связанной с сохранением и воссозданием объектов культурного наследия (74.90.20.150)	1 Условная единица (усл. ед)	217 880.00	Без НДС		217 880.00
<p style="text-align: center;">Характеристики объекта закупки</p> <p><u>Проведение государственной историко-культурной экспертизы выявленных объектов, обладающих признаками объектов культурного наследия, расположенных на территории Волховского, Гатчинского, Кингисеппского, Кировского, Ломоносовского, Лужского, Сланцевского и Тихвинского районов Ленинградской области:</u> в соответствии с Приложением 1</p> <p>Описание объекта закупки Извещения;</p>								

№ п/п	Наименование объекта закупки, товарный знак, знаки обслуживания, фирменные наименования, патенты, полезные модели, промышленные образцы	Тип объекта закупки	Позиции по КТРУ, ОКПД2	Количество (объем) и единица измерения товара, работы, услуги	Цена за единицу (в валюте контракта)	Ставка НДС	Страна происхождения товара	Сумма (в валюте контракта)
1	2	3	4	5	6	7	8	9
15	Здание железнодорожного вокзала станции "Сусанино", 1913 г. Ленинградская область, Гатчинский муниципальный район, пос. Сусанино, Павловский проспект (Ленинградская область, Гатчинский район, ст. Сусанино 50 км, нк.9).	Работа	Услуги по проведению государственной историко-культурной экспертизы, связанной с сохранением и воссозданием объектов культурного наследия (74.90.20.150)	1 Условная единица (усл. ед)	217 880.00	Без НДС		217 880.00
Характеристики объекта закупки								
<u>Проведение государственной историко-культурной экспертизы выявленных объектов, обладающих признаками объектов культурного наследия, расположенных на территории Волховского, Гатчинского, Кингисеппского, Кировского, Ломоносовского, Лужского, Сланцевского и Тихвинского районов Ленинградской области:</u> в соответствии с Приложением 1 Описание объекта закупки Извещения;								
16	"ц. Иоанна Предтечи, кам." Ленинградская область, Лужский район, с.Каменные (Мошковые) Поляны Тесовское СП	Работа	Услуги по проведению государственной историко-культурной экспертизы, связанной с сохранением и воссозданием объектов культурного наследия (74.90.20.150)	1 Условная единица (усл. ед)	217 880.00	Без НДС		217 880.00
Характеристики объекта закупки								
<u>Проведение государственной историко-культурной экспертизы выявленных объектов, обладающих признаками объектов культурного наследия, расположенных на территории Волховского, Гатчинского, Кингисеппского, Кировского, Ломоносовского, Лужского, Сланцевского и Тихвинского районов Ленинградской области:</u> в соответствии с Приложением 1 Описание объекта закупки Извещения;								
17	Дом лютеранского пасторства Ленинградская область, Гатчинский муниципальный район, Гатчинское городское поселение, г. Гатчина, ул. Карла Маркса, д. 59	Работа	Услуги по проведению государственной историко-культурной экспертизы, связанной с сохранением и воссозданием объектов культурного наследия (74.90.20.150)	1 Условная единица (усл. ед)	217 880.00	Без НДС		217 880.00
Характеристики объекта закупки								

№ п/п	Наименование объекта закупки, товарный знак, знаки обслуживания, фирменные наименования, патенты, полезные модели, промышленные образцы	Тип объекта закупки	Позиции по КТРУ, ОКПД2	Количество (объем) и единица измерения товара, работы, услуги	Цена за единицу (в валюте контракта)	Ставка НДС	Страна происхождения товара	Сумма (в валюте контракта)
1	2	3	4	5	6	7	8	9
<p><u>Проведение государственной историко-культурной экспертизы выявленных объектов, обладающих признаками объектов культурного наследия, расположенных на территории Волховского, Гатчинского, Кингисеппского, Кировского, Ломоносовского, Лужского, Сланцевского и Тихвинского районов Ленинградской области: в соответствии с Приложением 1</u> Описание объекта закупки Извещения;</p>								
18	"Церковь св. Живоначалной Троицы в имении Н.Г. Кудрявцева Ведрово", 1905 г. Ленинградская область, Лужский муниципальный район, Лужское городское поселение, пос. Санаторий "Жемчужина"	Работа	Услуги по проведению государственной историко-культурной экспертизы, связанной с сохранением и воссозданием объектов культурного наследия (74.90.20.150)	1 Условная единица (усл. ед)	217 880.00	Без НДС		217 880.00
<p>Характеристики объекта закупки</p> <p><u>Проведение государственной историко-культурной экспертизы выявленных объектов, обладающих признаками объектов культурного наследия, расположенных на территории Волховского, Гатчинского, Кингисеппского, Кировского, Ломоносовского, Лужского, Сланцевского и Тихвинского районов Ленинградской области: в соответствии с Приложением 1</u> Описание объекта закупки Извещения;</p>								
19	Жилой дом Ленинградская область, Кингисеппский район, г.Кингисепп, Жукова, 12	Работа	Услуги по проведению государственной историко-культурной экспертизы, связанной с сохранением и воссозданием объектов культурного наследия (74.90.20.150)	1 Условная единица (усл. ед)	217 880.00	Без НДС		217 880.00
<p>Характеристики объекта закупки</p> <p><u>Проведение государственной историко-культурной экспертизы выявленных объектов, обладающих признаками объектов культурного наследия, расположенных на территории Волховского, Гатчинского, Кингисеппского, Кировского, Ломоносовского, Лужского, Сланцевского и Тихвинского районов Ленинградской области: в соответствии с Приложением 1</u> Описание объекта закупки Извещения;</p>								

№ п/п	Наименование объекта закупки, товарный знак, знаки обслуживания, фирменные наименования, патенты, полезные модели, промышленные образцы	Тип объекта закупки	Позиции по КТРУ, ОКПД2	Количество (объем) и единица измерения товара, работы, услуги	Цена за единицу (в валюте контракта)	Ставка НДС	Страна происхождения товара	Сумма (в валюте контракта)
1	2	3	4	5	6	7	8	9
20	Богадельня военного и морского духовенства им. Протопресвитера Желобовского, 1905-1906 гг. Ленинградская область, Гатчинский муниципальный район, Гатчинское городское поселение, г. Гатчина, ул. Карла Маркса, здание 44	Работа	Услуги по проведению государственной историко-культурной экспертизы, связанной с сохранением и воссозданием объектов культурного наследия (74.90.20.150)	1 Условная единица (усл. ед)	217 880.00	Без НДС		217 880.00
<p style="text-align: center;">Характеристики объекта закупки</p> <p><u>Проведение государственной историко-культурной экспертизы выявленных объектов, обладающих признаками объектов культурного наследия, расположенных на территории Волховского, Гатчинского, Кингисеппского, Кировского, Ломоносовского, Лужского, Сланцевского и Тихвинского районов Ленинградской области:</u> в соответствии с Приложением 1</p> <p>Описание объекта закупки Извещения;</p>								
21	Водонапорная башня на станции "Скит", "Колонка", "Ледник" Ленинградская область, Волховский муниципальный район, Усадищенское сельское поселение, станция Скит	Работа	Услуги по проведению государственной историко-культурной экспертизы, связанной с сохранением и воссозданием объектов культурного наследия (74.90.20.150)	1 Условная единица (усл. ед)	217 880.00	Без НДС		217 880.00
<p style="text-align: center;">Характеристики объекта закупки</p> <p><u>Проведение государственной историко-культурной экспертизы выявленных объектов, обладающих признаками объектов культурного наследия, расположенных на территории Волховского, Гатчинского, Кингисеппского, Кировского, Ломоносовского, Лужского, Сланцевского и Тихвинского районов Ленинградской области:</u> в соответствии с Приложением 1</p> <p>Описание объекта закупки Извещения;</p>								
22	Дачный дом Ленинградская область, Ломоносовский район, г.п.Большая Ижора, Лесная, 8	Работа	Услуги по проведению государственной историко-культурной экспертизы, связанной с сохранением и воссозданием объектов культурного наследия (74.90.20.150)	1 Условная единица (усл. ед)	217 880.00	Без НДС		217 880.00
<p style="text-align: center;">Характеристики объекта закупки</p>								

№ п/п	Наименование объекта закупки, товарный знак, знаки обслуживания, фирменные наименования, патенты, полезные модели, промышленные образцы	Тип объекта закупки	Позиции по КТРУ, ОКПД2	Количество (объем) и единица измерения товара, работы, услуги	Цена за единицу (в валюте контракта)	Ставка НДС	Страна происхождения товара	Сумма (в валюте контракта)
1	2	3	4	5	6	7	8	9
	<p><u>Проведение государственной историко-культурной экспертизы выявленных объектов, обладающих признаками объектов культурного наследия, расположенных на территории Волховского, Гатчинского, Кингисеппского, Кировского, Ломоносовского, Лужского, Сланцевского и Тихвинского районов Ленинградской области: в соответствии с Приложением 1</u> Описание объекта закупки Извещения;</p>							
23	"Дом для железнодорожных служащих" Ленинградская область, Волховский муниципальный район, Пашское сельское поселение, село Паша.	Работа	Услуги по проведению государственной историко-культурной экспертизы, связанной с сохранением и воссозданием объектов культурного наследия (74.90.20.150)	1 Условная единица (усл. ед)	217 880.00	Без НДС		217 880.00
	<p style="text-align: center;">Характеристики объекта закупки</p> <p><u>Проведение государственной историко-культурной экспертизы выявленных объектов, обладающих признаками объектов культурного наследия, расположенных на территории Волховского, Гатчинского, Кингисеппского, Кировского, Ломоносовского, Лужского, Сланцевского и Тихвинского районов Ленинградской области: в соответствии с Приложением 1</u> Описание объекта закупки Извещения;</p>							
24	Усадьба Клодницких Ленинградская область, Гатчинский район, г. Гатчина, ул. Достоевского, 20/14	Работа	Услуги по проведению государственной историко-культурной экспертизы, связанной с сохранением и воссозданием объектов культурного наследия (74.90.20.150)	1 Условная единица (усл. ед)	435 760.00	Без НДС		435 760.00
	<p style="text-align: center;">Характеристики объекта закупки</p> <p><u>Проведение государственной историко-культурной экспертизы выявленных объектов, обладающих признаками объектов культурного наследия, расположенных на территории Волховского, Гатчинского, Кингисеппского, Кировского, Ломоносовского, Лужского, Сланцевского и Тихвинского районов Ленинградской области: в соответствии с Приложением 1</u> Описание объекта закупки Извещения;</p>							
25	"Водонапорная башня, 1915 г." Ленинградская область, Волховский муниципальный район, Пашское сельское поселение, село Паша	Работа	Услуги по проведению государственной историко-культурной экспертизы, связанной с сохранением и воссозданием объектов культурного	1 Условная единица (усл. ед)	217 880.00	Без НДС		217 880.00

№ п/п	Наименование объекта закупки, товарный знак, знаки обслуживания, фирменные наименования, патенты, полезные модели, промышленные образцы	Тип объекта закупки	Позиции по КТРУ, ОКПД2	Количество (объем) и единица измерения товара, работы, услуги	Цена за единицу (в валюте контракта)	Ставка НДС	Страна происхождения товара	Сумма (в валюте контракта)
1	2	3	4	5	6	7	8	9
			наследия (74.90.20.150)					
<p style="text-align: center;">Характеристики объекта закупки</p> <p><u>Проведение государственной историко-культурной экспертизы выявленных объектов, обладающих признаками объектов культурного наследия, расположенных на территории Волховского, Гатчинского, Кингисеппского, Кировского, Ломоносовского, Лужского, Сланцевского и Тихвинского районов Ленинградской области:</u> в соответствии с Приложением 1 Описание объекта закупки Извещения;</p>								
26	Усадьба Норда-усадьбинный дом - парк, 3 га Ленинградская область, Кингисеппский район, д. Мануйлово	Работа	Услуги по проведению государственной историко-культурной экспертизы, связанной с сохранением и воссозданием объектов культурного наследия (74.90.20.150)	1 Условная единица (усл. ед)	435 760.00	Без НДС		435 760.00
<p style="text-align: center;">Характеристики объекта закупки</p> <p><u>Проведение государственной историко-культурной экспертизы выявленных объектов, обладающих признаками объектов культурного наследия, расположенных на территории Волховского, Гатчинского, Кингисеппского, Кировского, Ломоносовского, Лужского, Сланцевского и Тихвинского районов Ленинградской области:</u> в соответствии с Приложением 1 Описание объекта закупки Извещения;</p>								
27	Место захоронения видного государственного деятеля, сподвижника Петра I Ивана Ивановича Неплюева Ленинградская область, Лужский район, д. Поддубье, 100-150 м к северу от уличной деревенской застройки, Ретюньское СП	Работа	Услуги по проведению государственной историко-культурной экспертизы, связанной с сохранением и воссозданием объектов культурного наследия (74.90.20.150)	1 Условная единица (усл. ед)	217 880.00	Без НДС		217 880.00
<p style="text-align: center;">Характеристики объекта закупки</p> <p><u>Проведение государственной историко-культурной экспертизы выявленных объектов, обладающих признаками объектов культурного наследия, расположенных на территории Волховского, Гатчинского, Кингисеппского, Кировского, Ломоносовского, Лужского, Сланцевского и Тихвинского районов Ленинградской области:</u> в соответствии с Приложением 1 Описание объекта закупки Извещения;</p>								
28	Дом Унтер-Егермейстера в Егерской слободе в Гатчине Ленинградская область, Гатчинский район, город Гатчина, ул. Северная, дом 37	Работа	Услуги по проведению государственной историко-культурной экспертизы, связанной с	1 Условная единица (усл. ед)	217 880.00	Без НДС		217 880.00

№ п/п	Наименование объекта закупки, товарный знак, знаки обслуживания, фирменные наименования, патенты, полезные модели, промышленные образцы	Тип объекта закупки	Позиции по КТРУ, ОКПД2	Количество (объем) и единица измерения товара, работы, услуги	Цена за единицу (в валюте контракта)	Ставка НДС	Страна происхождения товара	Сумма (в валюте контракта)
1	2	3	4	5	6	7	8	9
			сохранением и воссозданием объектов культурного наследия (74.90.20.150)					
<p style="text-align: center;">Характеристики объекта закупки</p> <p><u>Проведение государственной историко-культурной экспертизы выявленных объектов, обладающих признаками объектов культурного наследия, расположенных на территории Волховского, Гатчинского, Кингисеппского, Кировского, Ломоносовского, Лужского, Сланцевского и Тихвинского районов Ленинградской области:</u> в соответствии с Приложением 1</p> <p>Описание объекта закупки Извещения;</p>								
29	Церковь Воздвиженья Креста Господня Ленинградская область, Волховский муниципальный район, дер. Часовенская	Работа	Услуги по проведению государственной историко-культурной экспертизы, связанной с сохранением и воссозданием объектов культурного наследия (74.90.20.150)	1 Условная единица (усл. ед)	217 880.00	Без НДС		217 880.00
<p style="text-align: center;">Характеристики объекта закупки</p> <p><u>Проведение государственной историко-культурной экспертизы выявленных объектов, обладающих признаками объектов культурного наследия, расположенных на территории Волховского, Гатчинского, Кингисеппского, Кировского, Ломоносовского, Лужского, Сланцевского и Тихвинского районов Ленинградской области:</u> в соответствии с Приложением 1</p> <p>Описание объекта закупки Извещения;</p>								
30	"Железнодорожный вокзал на ст. Паша, 1916 г." Ленинградская область, Волховский муниципальный район, Пашское сельское поселение, село Паша.	Работа	Услуги по проведению государственной историко-культурной экспертизы, связанной с сохранением и воссозданием объектов культурного наследия (74.90.20.150)	1 Условная единица (усл. ед)	217 880.00	Без НДС		217 880.00
<p style="text-align: center;">Характеристики объекта закупки</p> <p><u>Проведение государственной историко-культурной экспертизы выявленных объектов, обладающих признаками объектов культурного наследия, расположенных на территории Волховского, Гатчинского, Кингисеппского, Кировского, Ломоносовского, Лужского, Сланцевского и Тихвинского районов Ленинградской области:</u> в соответствии с Приложением 1</p> <p>Описание объекта закупки Извещения;</p>								
31	Здание вокзала Ленинградская	Работа	Услуги по проведению государственной	1 Условная единица (усл. ед)	217 880.00	Без НДС		217 880.00

№ п/п	Наименование объекта закупки, товарный знак, знаки обслуживания, фирменные наименования, патенты, полезные модели, промышленные образцы	Тип объекта закупки	Позиции по КТРУ, ОКПД2	Количество (объем) и единица измерения товара, работы, услуги	Цена за единицу (в валюте контракта)	Ставка НДС	Страна происхождения товара	Сумма (в валюте контракта)
1	2	3	4	5	6	7	8	9
	область, Тихвинский район, г.Тихвин		историко-культурной экспертизы, связанной с сохранением и воссозданием объектов культурного наследия (74.90.20.150)					
<p style="text-align: center;">Характеристики объекта закупки</p> <p><u>Проведение государственной историко-культурной экспертизы выявленных объектов, обладающих признаками объектов культурного наследия, расположенных на территории Волховского, Гатчинского, Кингисеппского, Кировского, Ломоносовского, Лужского, Сланцевского и Тихвинского районов Ленинградской области:</u> в соответствии с Приложением 1 Описание объекта закупки Извещения;</p>								
32	Гражданское кладбище кон. XVIII-I трети XX в.в. в состав которого входят: - ограда с воротами и калиткой (каменные)- Покровская церковь- часовня- усыпальница семьи Лаврецовых- надгробие. Ленинградская область, Кингисеппский район, ю-в часть города, 200м к востоку от гостиницы "Витязь"	Работа	Услуги по проведению государственной историко-культурной экспертизы, связанной с сохранением и воссозданием объектов культурного наследия (74.90.20.150)	1 Условная единица (усл. ед)	653 640.00	Без НДС		653 640.00
<p style="text-align: center;">Характеристики объекта закупки</p> <p><u>Проведение государственной историко-культурной экспертизы выявленных объектов, обладающих признаками объектов культурного наследия, расположенных на территории Волховского, Гатчинского, Кингисеппского, Кировского, Ломоносовского, Лужского, Сланцевского и Тихвинского районов Ленинградской области:</u> в соответствии с Приложением 1 Описание объекта закупки Извещения;</p>								
33	Мозинские ворота на Гатчинской дороге, к. 1780-х гг. Ленинградская область, Гатчинский район, перед въездом в Гатчину со стороны Павловска и Пушкина у деревень Ивановка и Новое Мозино.	Работа	Услуги по проведению государственной историко-культурной экспертизы, связанной с сохранением и воссозданием объектов культурного наследия (74.90.20.150)	1 Условная единица (усл. ед)	217 880.00	Без НДС		217 880.00
<p style="text-align: center;">Характеристики объекта закупки</p> <p><u>Проведение государственной историко-культурной экспертизы выявленных объектов, обладающих признаками объектов культурного наследия, расположенных на территории Волховского, Гатчинского, Кингисеппского, Кировского,</u></p>								

№ п/п	Наименование объекта закупки, товарный знак, знаки обслуживания, фирменные наименования, патенты, полезные модели, промышленные образцы	Тип объекта закупки	Позиции по КТРУ, ОКПД2	Количество (объем) и единица измерения товара, работы, услуги	Цена за единицу (в валюте контракта)	Ставка НДС	Страна происхождения товара	Сумма (в валюте контракта)
1	2	3	4	5	6	7	8	9
	<u>Ломоносовского, Лужского, Сланцевского и Тихвинского районов Ленинградской области</u> ; в соответствии с Приложением 1 Описание объекта закупки Извещения;							
Итого:								8 279 440.00

4. Условия контракта

4.1. Сроки исполнения контракта

Дата начала исполнения контракта	с даты заключения контракта
Дата окончания исполнения контракта (срок исполнения контракта)	24.11.2026

4.2. Этапы исполнения контракта

Дата начала исполнения этапа	Дата окончания исполнения этапа	Срок исполнения этапа с даты начала исполнения контракта	Цена этапа	Размер аванса по этапу
с даты заключения контракта	26.12.2025		653 640.00	0.00 0.00 %
с даты заключения контракта	24.11.2026		7 625 800.00	0.00 0.00 %

4.3. Место поставки товара, выполнения работы, оказания услуги

Страна	Адрес	Дополнительная информация об адресе
Российская Федерация	обл Ленинградская	территории Волховского, Гатчинского, Кингисеппского, Кировского, Ломоносовского, Лужского, Сланцевского и Тихвинского районов

4.4. Требования к гарантии качества товара, работы, услуги

Требуется гарантия качества товара, работы, услуги	Нет
Информация о требованиях к гарантийному обслуживанию товара	
Требования к гарантии производителя товара	
Срок, на который предоставляется гарантия и (или) требования к объему предоставления гарантий качества товара, работы, услуги	

Требуется обеспечение исполнения обязательств по предоставленной гарантии качества товаров, работ, услуг	Нет
--	-----

4.5. Обеспечение исполнения контракта (гарантийных обязательств)

Вид обеспечения	Размер обеспечения исполнения контракта в %	Размер обеспечения исполнения контракта, который должен предоставить поставщик (подрядчик, исполнитель)	Порядок предоставления, требования к обеспечению
1	2	3	4
Обеспечение исполнения контракта	10.00	827944.00	В соответствии со статьей 45, 96 Федерального закона от 05.04.2013 № 44-ФЗ и положениями проекта контракта.
Обеспечение исполнения контракта по поставке товара или выполнению работы			
Обеспечение исполнения контракта по последующему обслуживанию, эксплуатации (при наличии) в течение срока службы, ремонту и (или) утилизации поставленного товара или созданного в результате выполнения работы объекта капитального строительства или товара			
Обеспечение исполнения гарантийных обязательств			

4.6. Условия привлечения субподрядчиков, соисполнителей из числа СМП, СОНО

Предъявляется требование о привлечении к исполнению контракта субподрядчиков, соисполнителей из числа субъектов малого предпринимательства, социально ориентированных некоммерческих организаций в соответствии с ч. 5 ст. 30 Закона № 44-ФЗ	Нет
Если поставщик (подрядчик, исполнитель) является субъектом малого предпринимательства, социально ориентированной некоммерческой организацией, то требование о привлечении к исполнению контракта субподрядчиков, соисполнителей из числа СМП/СОНО к такому поставщику (подрядчику, исполнителю) не предъявляется	
Объем привлечения к исполнению контракта субподрядчиков, соисполнителей из числа СМП, СОНО (%)	
За неисполнение условий по привлечению к исполнению контракта субподрядчиков, соисполнителей из числа СМП/СОНО предусмотрена гражданско-правовая ответственность поставщика (подрядчика, исполнителя)	

4.7. Прочие условия

Предусмотрена возможность одностороннего отказа от исполнения контракта в соответствии со ст. 95 Закона № 44-ФЗ	Да
Предусмотрено уменьшение суммы, подлежащей уплате заказчиком поставщику (подрядчику, исполнителю), на размер	Нет

налогов, сборов и иных обязательных платежей	
Предусмотрено удержание суммы неисполненных требований об уплате неустоек (штрафов, пеней) из суммы, подлежащей оплате поставщику (подрядчику, исполнителю)	Нет

5. Финансирование контракта

5.1. Источник финансирования

Наименование бюджета	Областной бюджет Ленинградской области
Вид бюджета	Бюджет субъекта Российской Федерации
Закупка за счет собственных средств организации	

5.2. Цена контракта

Способ указания цены контракта	Цена контракта
Цена контракта	8279440.00
Цена за право заключения контракта	
Валюта контракта	РОССИЙСКИЙ РУБЛЬ
Формула цены контракта	
Предусмотрена выплата аванса	Нет
Размер аванса (%)	
Размер аванса в валюте контракта	

5.3. Информация о казначейском, банковском сопровождении

Казначейское или банковское сопровождение контракта не требуется.

5.4. График платежей

Финансирование за счет бюджетных средств

Код бюджетной классификации Российской Федерации	Код объекта капитального строительства/недвижимого имущества	Сумма контракта (в валюте контракта)		Аванс
		на 2025 год	на 2026 год	
1	2	3	4	5
93208010570215410244		653 640.00	7 625 800.00	Нет
Итого		653 640.00	7 625 800.00	

5.5. Платежные реквизиты заказчика

Наименование организации, ИНН, КПП	Тип счета	Номер лицевого счета	Номер банковского (казначейского) счета	Реквизиты банка, ТОФК	Наименование контрагента для п/п
1	2	3	4	5	6
ГОСУДАРСТВЕННОЕ КАЗЕННОЕ УЧРЕЖДЕНИЕ ЛЕНИНГРАДСКОЙ ОБЛАСТИ "ДИРЕКЦИЯ ПО	Лицевой счет в ФО	02660932001	03221643410000004 500	СЕВЕРО-ЗАПАДНОЕ ГУ БАНКА РОССИИ // УФК по Ленинградской области, г. Санкт-	

Наименование организации, ИНН, КПП	Тип счета	Номер лицевого счета	Номер банковского (казначейского) счета	Реквизиты банка, ТОФК	Наименование контрагента для п/п
1	2	3	4	5	6
СОХРАНИНИЮ ОБЪЕКТОВ КУЛЬТУРНОГО НАСЛЕДИЯ" ИНН: 4703151586 КПП: 470301001				Петербург БИК: 044030098, к/ с: 40102810745370000 098	

5.6. Реквизиты для осуществления оплаты

Наименование организации / ФИО, ИНН, КПП	Тип счета	Номер лицевого счета/код поступления	Номер банковского (казначейского) счета	Реквизиты банка, ТОФК	Наименование контрагента для п/п, ОКТМО, КБК
1	2	3	4	5	6
ОБЩЕСТВО С ОГРАНИЧЕННОЙ ОТВЕТСТВЕННОС ТЬЮ "СОЮЗ ЭКСПЕРТОВ СЕВЕРО-ЗАПАДА" ИНН: 7810900757 КПП: 783801001 <i>Поставщик (подрядчик, исполнитель)</i>	Расчетный счет в банке		40702810690080000 443	ПАО "БАНК "САНКТ- ПЕТЕРБУРГ", г. Санкт-Петербург БИК: 044030790, к/ с: 301018109000000000 790	ООО "СЭС"

6. Документы, сформированные без использования ЕИС

Наименование файла
1 029 2025-ИКЭ.doc



Подпись поставщика

Владелец сертификата:

Фефелова Марина Петровна

ГЕНЕРАЛЬНЫЙ ДИРЕКТОР

ООО "СЭС"

Сертификат:

0257d38c0014b3bdbb46ce27eaad8108df

Действителен с 08.07.2025 по
08.10.2026



Подпись заказчика

Владелец сертификата:

Степанов Олег Александрович

Директор

ГОСУДАРСТВЕННОЕ КАЗЕННОЕ УЧРЕЖДЕНИЕ ЛЕНИНГРАДСКОЙ ОБЛАСТИ "ДИРЕКЦИЯ ПО СОХРАНИНИЮ ОБЪЕКТОВ КУЛЬТУРНОГО НАСЛЕДИЯ"

Сертификат:

0dbd509c7a498f9d4c310edbf026a24a

Действителен с 14.05.2025 по 07.08.2026

Дата и время подписания:

02.09.2025

00:00:00 ((МСК))

Дата и время подписания:

05.09.2025

11:01:58 ((МСК))

Приложение № 7 к Акту по результатам государственной историко-культурной экспертизы выявленного объекта культурного наследия «Усадьба Клодницких» по адресу: Ленинградская область, Гатчинский район, г. Гатчина, ул. Достоевского 20/14 в целях обоснования включения в единый государственный реестр объектов культурного наследия (памятников истории и культуры) народов Российской Федерации

Копии договоров с экспертами, состоящими в трудовых отношениях с юридическим лицом

7.1. Копии договоров с экспертами, состоящими в трудовых отношениях с ООО «Союз Экспертов Северо-Запада»

ТРУДОВОЙ ДОГОВОР
с дистанционным работником
№ 11Д/НС

г. Санкт-Петербург

«26» декабря 2022 г.

Общество с ограниченной ответственностью «Союз Экспертов Северо-Запада» (ООО «Союз экспертов Северо-Запада») в лице генерального директора Фёфеловой Марины Петровны, действующей на основании Устава, с одной стороны и гражданин РФ Филиппович Максим Иванович, именуемый в дальнейшем «Работник», с другой стороны, заключили настоящий договор о нижеследующем.

1. ОБЩИЕ ПОЛОЖЕНИЯ

- 1.1. Дистанционной работой является выполнение определенной трудовым договором трудовой функции вне места нахождения работодателя, его филиала, представительства, иного обособленного структурного подразделения (исключая расположенные в другой местности), вне стационарного рабочего места, территории или объекта, прямо или косвенно находящегося под контролем работодателя (Организации), при условии использования для выполнения данной трудовой функции и для осуществления взаимодействия между работодателем и работником по вопросам, связанным с ее выполнением, информационно-телекоммуникационных сетей общего пользования, в том числе сети "Интернет".
- 1.2. В случае, если предусмотрено взаимодействие Работника (или лица, поступающего на дистанционную работу) и работодателя путем обмена электронными документами, применяются указанные квалификационные электронные подписи дистанционного работника или лица, поступающего на дистанционную работу, и работодателя в порядке, установленном федеральными законами и иными нормативными правовыми актами Российской Федерации. Каждая из сторон указанного обмена обязана направлять в форме электронного документа подтверждение получения электронного документа от другой стороны в срок, определенный трудовым договором о дистанционной работе.
- 1.3. В случаях, если Работник должен быть ознакомлен в письменной форме, в том числе под роспись, с принимаемыми локальными нормативными актами, непосредственно связанными с его трудовой деятельностью, приказами (распоряжениями) работодателя, уведомлениями, требованиями и иными документами, дистанционный работник может быть ознакомлен с ними путем обмена электронными документами между работодателем и дистанционным работником.

2. ПРЕДМЕТ ТРУДОВОГО ДОГОВОРА

- 2.1. Работник принимается в Организацию на должность Эксперта по проведению государственной историко-культурной экспертизы на 1/2 ставки с окладом рублей в месяц (включая НДФЛ по ставке 13%).
- 2.2. Работа, выполняемая Работником по настоящему Договору, является дистанционной работой.
- 2.3. Зарплата выплачивается Работнику каждые полмесяца в следующие сроки: до 15-го и до 30-го числа каждого месяца.
- 2.4. Заработная плата, социальные компенсации, премии и другие подобные выплаты по письменному заявлению Работника могут выплачиваться ему путем перечисления на специальный карточный счет физического лица, указанный в реквизитах работника.
- 2.5. Место работы – по месту регистрации Работника.
- 2.6. Работа в Организации является для Работника по совместительству.
- 2.7. Договор является бессрочным.
- 2.8. Работник обязан приступить к работе с «26» декабря 2022 г.

3. ОБЯЗАННОСТИ СТОРОН

- 3.1. Работник подчиняется непосредственно руководителю организации.
- 3.2. Работник обязан:
- 3.2.1. Выполнять должностные обязанности.
- 3.2.2. Знать и соблюдать должностную инструкцию.
- 3.2.3. Соблюдать установленные в Организации Правила внутреннего трудового распорядка, производственную и финансовую дисциплину, добросовестно относиться к исполнению своих должностных обязанностей. Правила внутреннего трудового

Организация:



Работник:



распорядка распространяются на Работника в той части, которая не противоречит сути заключенного с ним настоящего трудового договора.

- 3.2.4. Выполнять должностные обязанности по должности, указанной в п.2.1.
- 3.2.5. Беречь имущество Организации.
- 3.2.6. Соблюдать режим коммерческой тайны и не разглашать информацию, являющуюся коммерческой тайной, в соответствии с перечнем сведений, составляющих коммерческую тайну организации.
- 3.2.7. Соблюдать требования по охране труда и технике безопасности.
- 3.3. Организация обязуется:
 - 3.3.1. Предоставить Работнику работу в соответствии с условиями настоящего трудового договора. Организация вправе требовать от Работника выполнения обязанностей (работ), не обусловленных настоящим трудовым договором, только в случаях, предусмотренных законодательством о труде РФ.
 - 3.3.2. Выплачивать заработную плату, премии, вознаграждения в порядке и на условиях установленных трудовым договором, внутренними нормативными актами Организации.
 - 3.3.3. Осуществлять социальное страхование Работника, обязательное медицинское страхование, пенсионное страхование.
 - 3.3.4. В случае производственной необходимости, в целях повышения квалификации Работника, оплачивать его обучение.
 - 3.3.5. Ознакомить Работника с требованиями охраны труда и Правилами внутреннего трудового распорядка.

4. РЕЖИМ РАБОЧЕГО ВРЕМЕНИ

- 4.1. Работнику устанавливается пятидневная рабочая неделя продолжительностью 10 (десять) часов. Выходными днями являются суббота, воскресенье. Режим рабочего времени и времени отдыха Работника устанавливается Работником по своему усмотрению с учетом необходимости взаимодействия между работодателем (Организацией) и Работником по вопросам, связанным с выполнением работы (быть доступным для обращений со стороны Организации с использованием предусмотренных средств связи) в период с 9:00 до 18:00 в рабочие дни.
- 4.2. Труд Работника по должности, указанной в п. 2.1 договора, осуществляется в нормальных условиях дистанционно.
- 4.3. Работнику ежегодно предоставляется отпуск продолжительностью 28 календарных дней. Отпуск предоставляется в соответствии с утвержденными внутренними актами Организации.

5. ИСПОЛЬЗОВАНИЕ ОБОРУДОВАНИЯ И ИНЫХ СРЕДСТВ

- 5.1. Работник использует при исполнении им своих обязанностей по трудовому договору о дистанционной работе собственное оборудование, программно-технические средства, средства защиты информации и иные средства.

6. ВОЗМЕЩЕНИЕ РАСХОДОВ РАБОТНИКУ

- 6.1. Работодатель не возмещает Работнику расходы, связанные с выполнением дистанционной работы.

7. ОТВЕТСТВЕННОСТЬ СТОРОН

- 7.1. В случае неисполнения или ненадлежащего исполнения Работником своих обязанностей, указанных в настоящем договоре, нарушения трудового законодательства РФ, Правил внутреннего трудового распорядка Организации Работник несет дисциплинарную, материальную и иную ответственность согласно действующему законодательству РФ.
- 7.2. Организация несет материальную и иную ответственность в случаях, предусмотренных законодательством РФ.

8. УСЛОВИЯ СОЦИАЛЬНОГО СТРАХОВАНИЯ, ГАРАНТИИ

- 8.1. Организация гарантирует обеспечение страхования Работника в системе обязательного социального страхования, обязательного медицинского страхования, пенсионного страхования.
- 8.2. На период действия настоящего трудового договора на Работника распространяются все гарантии и компенсации, предусмотренные действующим трудовым законодательством РФ.

Организация: _____

Работник: _____

- 8.3. Для предоставления обязательного страхового обеспечения по обязательному социальному страхованию на случай временной нетрудоспособности и в связи с материнством Работник направляет Работодателю (в Организацию) оригиналы документов, предусмотренных федеральными законами и иными нормативными правовыми актами Российской Федерации, по почте заказным письмом с уведомлением.
- 8.4. При подаче Работником заявления о выдаче заверенных надлежащим образом копий документов, связанных с работой, работодатель (Организация) не позднее трех рабочих дней со дня подачи указанного заявления обязан направить дистанционному работнику эти копии по почте заказным письмом с уведомлением или, если это указано в заявлении, в форме электронного документа.

9. ОСОБЫЕ УСЛОВИЯ

- 9.1. Условия настоящего трудового договора имеют обязательную юридическую силу для сторон. Все изменения и дополнения к настоящему трудовому договору оформляются двусторонним письменным соглашением.
- 9.2. Трудовой договор о дистанционной работе и соглашения об изменении определенных сторонами условий трудового договора о дистанционной работе могут заключаться путем обмена электронными документами.
- 9.3. Споры между сторонами, возникающие при исполнении трудового договора, рассматриваются в порядке, установленном действующим законодательством РФ.
- 9.4. Во всем остальном, что не предусмотрено настоящим трудовым договором, стороны руководствуются законодательством РФ, регулирующим трудовые отношения.

АДРЕСА И РЕКВИЗИТЫ СТОРОН

Организация:

ООО «Союз Экспертов Северо-Запада»

ОГРН 1147847420511 ИНН 7810900757 КПП 781001001

Место нахождения: 190020, г. Санкт-Петербург, наб. Обводного канала, д. 199-201, литер В, помещение 11-Н, этаж 1

Работник:

Филипович Максим Иванович

ПОДПИСИ СТОРОН

Организация:

Генеральный директор

(Подпись)



Работник:

(Подпись) (Филипович М. И.)

С правилами внутреннего трудового распорядка и техники безопасности, положением о ЗПД, положением о заработной плате и премировании ознакомлен:

Подпись Работника

Филипович М. И.

Дата

26.12.22

Экземпляр трудового договора на руки получил:

Подпись Работника

Филипович М. И.

Дата

26.12.22

Организация:

Работник:

ТРУДОВОЙ ДОГОВОР
с дистанционным работником
№ 14Д/ИКЭ

г. Санкт-Петербург

«01» ноября 2024 г.

Общество с ограниченной ответственностью «Союз Экспертов Северо-Запада» (ООО «СЭС») в лице генерального директора Фефеловой Марины Петровны, действующей на основании Устава, с одной стороны и
гражданин РФ Поддубная Нина Георгиевна, именуемая в дальнейшем «Работник», с другой стороны, заключили настоящий договор о нижеследующем.

1. ОБЩИЕ ПОЛОЖЕНИЯ

- 1.1. Дистанционной работой является выполнение определенной трудовым договором трудовой функции вне места нахождения работодателя, его филиала, представительства, иного обособленного структурного подразделения (включая расположенные в другой местности), вне стационарного рабочего места, территории или объекта, прямо или косвенно находящихся под контролем работодателя (Организации), при условии использования для выполнения данной трудовой функции и для осуществления взаимодействия между работодателем и работником по вопросам, связанным с ее выполнением, информационно-телекоммуникационных сетей общего пользования, в том числе сети "Интернет".
- 1.2. В случае, если предусмотрено взаимодействие Работника (или лица, поступающего на дистанционную работу) и работодателя путем обмена электронными документами, используются усиленные квалифицированные электронные подписи дистанционного работника или лица, поступающего на дистанционную работу, и работодателя в порядке, установленном федеральными законами и иными нормативными правовыми актами Российской Федерации. Каждая из сторон указанного обмена обязана направлять в форме электронного документа подтверждение получения электронного документа от другой стороны в срок, определенный трудовым договором о дистанционной работе.
- 1.3. В случаях, если Работник должен быть ознакомлен в письменной форме, в том числе под роспись, с принимаемыми локальными нормативными актами, непосредственно связанными с его трудовой деятельностью, приказами (распоряжениями) работодателя, уведомлениями, требованиями и иными документами, дистанционный работник может быть ознакомлен с ними путем обмена электронными документами между работодателем и дистанционным работником.

2. ПРЕДМЕТ ТРУДОВОГО ДОГОВОРА

- 2.1. Работник принимается в Организацию на должность Эксперта по проведению государственной историко-культурной экспертизы на 1/2 ставки [REDACTED] (включая НДФЛ по ставке 13%).
- 2.2. Работа, выполняемая Работником по настоящему Договору, является дистанционной работой.
- 2.3. Зарплата выплачивается Работнику каждые полмесяца в следующие сроки: до 15-го и до 30-го числа каждого месяца.
- 2.4. Заработная плата, социальные компенсации, премии и другие подобные выплаты по письменному заявлению Работника могут выплачиваться ему путем перечисления на специальный карточный счет физических лиц, указанный в реквизитах работника.
- 2.5. Место работы – по месту регистрации Работника.
- 2.6. Работа в Организации является для Работника по совместительству.
- 2.7. Договор является бессрочным.
- 2.8. Работник обязан приступить к работе с «01» ноября 2024

3. ОБЯЗАННОСТИ СТОРОН

- 3.1. Работник подчиняется непосредственно руководителю организации.
- 3.2. Работник обязан:
- 3.2.1. Выполнять должностные обязанности.
- 3.2.2. Знать и соблюдать должностную инструкцию.
- 3.2.3. Соблюдать установленные в Организации Правила внутреннего трудового распорядка, производственную и финансовую дисциплину, добросовестно относиться к исполнению своих должностных обязанностей. Правила внутреннего трудового

Организация: _____

1

Работник: _____

распорядка распространяются на Работника в той части, которая не противоречит сути заключенного с ним настоящего трудового договора.

- 3.2.4. Выполнять должностные обязанности по должности, указанной в п.2.1.
- 3.2.5. Беречь имущество Организации.
- 3.2.6. Соблюдать режим коммерческой тайны и не разглашать информацию, являющуюся коммерческой тайной, в соответствии с перечнем сведений, составляющих коммерческую тайну организации.
- 3.2.7. Соблюдать требования по охране труда и технике безопасности.
- 3.3. Организация обязуется:
 - 3.3.1. Предоставить Работнику работу в соответствии с условиями настоящего трудового договора. Организация вправе требовать от Работника выполнения обязанностей (работ), не обусловленных настоящим трудовым договором, только в случаях, предусмотренных законодательством о труде РФ.
 - 3.3.2. Выплачивать заработную плату, премии, вознаграждения в порядке и на условиях установленных трудовым договором, внутренними нормативными актами Организации.
 - 3.3.3. Осуществлять социальное страхование Работника, обязательное медицинское страхование, пенсионное страхование.
 - 3.3.4. В случае производственной необходимости, в целях повышения квалификации Работника, оплачивать его обучение.
 - 3.3.5. Ознакомить Работника с требованиями охраны труда и Правилами внутреннего трудового распорядка.

4. РЕЖИМ РАБОЧЕГО ВРЕМЕНИ

- 4.1. Работнику устанавливается пятидневная рабочая неделя продолжительностью 20 (двадцать) часов. Выходными днями являются суббота, воскресенье. Режим рабочего времени и времени отдыха Работника устанавливается Работником по своему усмотрению с учетом необходимости взаимодействия между работодателем (Организацией) и Работником по вопросам, связанным с выполнением работы (быть доступным для обращений со стороны Организации с использованием предусмотренных средств связи) в период с 9:00 до 18:00 в рабочие дни.
- 4.2. Труд Работника по должности, указанной в п. 2.1 договора, осуществляется в нормальных условиях дистанционно.
- 4.3. Работнику ежегодно предоставляется отпуск продолжительностью 28 календарных дней. Отпуск предоставляется в соответствии с утвержденными внутренними актами Организации.

5. ИСПОЛЬЗОВАНИЕ ОБОРУДОВАНИЯ И ИНЫХ СРЕДСТВ

- 5.1. Работник использует при выполнении им своих обязанностей по трудовому договору о дистанционной работе собственное оборудование, программно-технические средства, средства защиты информации и иные средства.

6. ВОЗМЕЩЕНИЕ РАСХОДОВ РАБОТНИКУ

- 6.1. Работодатель не возмещает Работнику расходы, связанные с выполнением дистанционной работы.

7. ОТВЕТСТВЕННОСТЬ СТОРОН

- 7.1. В случае неисполнения или ненадлежащего исполнения Работником своих обязанностей, указанных в настоящем договоре, нарушения трудового законодательства РФ, Правил внутреннего трудового распорядка Организации Работник несет дисциплинарную, материальную и иную ответственность согласно действующему законодательству РФ.
- 7.2. Организация несет материальную и иную ответственность в случаях, предусмотренных законодательством РФ.

8. УСЛОВИЯ СОЦИАЛЬНОГО СТРАХОВАНИЯ, ГАРАНТИИ

- 8.1. Организация гарантирует обеспечение страхования Работника в системе обязательного социального страхования, обязательного медицинского страхования, пенсионного страхования.
- 8.2. На период действия настоящего трудового договора на Работника распространяются все гарантии и компенсации, предусмотренные действующим трудовым законодательством РФ.

Организация: _____

2

Работник: _____

- 8.3. Для предоставления обязательного страхового обеспечения по обязательному социальному страхованию на случай временной нетрудоспособности и в связи с материнством Работник направляет Работодателю (в Организацию) оригиналы документов, предусмотренных федеральными законами и иными нормативными правовыми актами Российской Федерации, по почте заказным письмом с уведомлением.
- 8.4. При подаче Работником заявления о выдаче заверенных надлежащим образом копий документов, связанных с работой, работодатель (Организация) не позднее трех рабочих дней со дня подачи указанного заявления обязан направить дистанционному работнику эти копии по почте заказным письмом с уведомлением или, если это указано в заявлении, в форме электронного документа.

9. ОСОБЫЕ УСЛОВИЯ

- 9.1. Условия настоящего трудового договора имеют обязательную юридическую силу для сторон. Все изменения и дополнения к настоящему трудовому договору оформляются двусторонним письменным соглашением.
- 9.2. Трудовой договор о дистанционной работе и соглашения об изменении определенных сторонами условий трудового договора о дистанционной работе могут заключаться путем обмена электронными документами.
- 9.3. Споры между сторонами, возникающие при исполнении трудового договора, рассматриваются в порядке, установленном действующим законодательством РФ.
- 9.4. Во всем остальном, что не предусмотрено настоящим трудовым договором, стороны руководствуются законодательством РФ, регулирующим трудовые отношения.

АДРЕСА И РЕКВИЗИТЫ СТОРОН

Организация:

Общество с ограниченной ответственностью «Союз Экспертов Северо-Запада»

ОГРН 1147847420511 ИНН 7810900757 КПП 781001001

Место нахождения: 190020, г. Санкт-Петербург, наб. Обводного канала, д. 199-201, литер В, помещение 11-Н, этаж 1.

Работник:

Поддубная Нина Георгиевна ИНН [REDACTED] СНИЛС [REDACTED]

Паспорт гражданина РФ паспорт [REDACTED]

Зарегистрирована по адресу: [REDACTED]


ПОДПИСИ СТОРОН

Организация:

Генеральный директор

 (Подпись) (Фефелова М.П.) М.П.

Работник:

 (Подпись) (Поддубная Н. Г.)

С правилами внутреннего трудового распорядка и техники безопасности, положением о ЗПД, положением о заработной плате и премировании ознакомлен:

Подпись Работника  Поддубная Н. Г. Дата _____

Экземпляр трудового договора на руки получил:

Подпись Работника  Поддубная Н. Г. Дата _____

Организация: 

Работник: 

ТРУДОВОЙ ДОГОВОР
с дистанционным работником
№ 3-ДИКЭ

г. Санкт-Петербург

«01» февраля 2018 г.

Общество с ограниченной ответственностью «Союз экспертов Северо-Запада» (ООО «Союз экспертов Северо-Запада») в лице генерального директора Филиповича Максима Ивановича, действующего на основании Устава, с одной стороны и **гражданка РФ Овсянникова Анна Александровна**, именуемая в дальнейшем «Работник», с другой стороны, заключили настоящий договор о нижеследующем.

1. ОБЩИЕ ПОЛОЖЕНИЯ

- 1.1. Дистанционной работой является выполнение определенной трудовым договором трудовой функции вне места нахождения работодателя, его филиала, представительства, иного обособленного структурного подразделения (включая расположенные в другой местности), вне стационарного рабочего места, территории или объекта, прямо или косвенно находящихся под контролем работодателя (Организации), при условии использования для выполнения данной трудовой функции и для осуществления взаимодействия между работодателем и работником по вопросам, связанным с ее выполнением, информационно-телекоммуникационных сетей общего пользования, в том числе сети "Интернет".
- 1.2. В случае, если предусмотрено взаимодействие Работника (или лица, поступающего на дистанционную работу) и работодателя путем обмена электронными документами, используются усиленные квалифицированные электронные подписи дистанционного работника или лица, поступающего на дистанционную работу, и работодателя в порядке, установленном федеральными законами и иными нормативными правовыми актами Российской Федерации. Каждая из сторон указанного обмена обязана направлять в форме электронного документа подтверждение получения электронного документа от другой стороны в срок, определенный трудовым договором о дистанционной работе.
- 1.3. В случаях, если Работник должен быть ознакомлен в письменной форме, в том числе под роспись, с принимаемыми локальными нормативными актами, непосредственно связанными с его трудовой деятельностью, приказами (распоряжениями) работодателя, уведомлениями, требованиями и иными документами, дистанционный работник может быть ознакомлен с ними путем обмена электронными документами между работодателем и дистанционным работником.

2. ПРЕДМЕТ ТРУДОВОГО ДОГОВОРА

- 2.1. Работник принимается в Организацию на должность Эксперта по проведению государственной историко-культурной экспертизы, с окладом 5 700 000 000 рублей в месяц (включая НДФЛ по ставке 13%).
- 2.2. Работа, выполняемая Работником по настоящему Договору, является дистанционной работой.
- 2.3. Зарплата выплачивается Работнику каждые полмесяца в следующие сроки: 15-го и 30-го числа каждого месяца.
- 2.4. Заработная плата, социальные компенсации, премии и другие подобные выплаты по письменному заявлению Работника могут выплачиваться ему путем перечисления на специальный карточный счет физических лиц, указанный в реквизитах работника.
- 2.5. Место работы – по месту регистрации Работника.
- 2.6. Работа в Организации является для Работника по совместительству.
- 2.7. Договор является бессрочным.
- 2.8. Работник обязан приступить к работе с «01» февраля 2018 г.

3. ОБЯЗАННОСТИ СТОРОН

- 3.1. Работник подчиняется непосредственно руководителю организации.
- 3.2. Работник обязан:
 - 3.2.1. Выполнять должностные обязанности.
 - 3.2.2. Знать и соблюдать должностную инструкцию.
 - 3.2.3. Соблюдать установленные в Организации Правила внутреннего трудового распорядка, производственную и финансовую дисциплину, добросовестно относиться

Организация: _____

1

Работник: _____

к исполнению своих должностных обязанностей. Правила внутреннего трудового распорядка распространяются на Работника в той части, которая не противоречит сути заключенного с ним настоящего трудового договора.

- 3.2.4. Выполнять должностные обязанности по должности, указанной в п.2.1.
 - 3.2.5. Беречь имущество Организации.
 - 3.2.6. Соблюдать режим коммерческой тайны и не разглашать информацию, являющуюся коммерческой тайной, в соответствии с перечнем сведений, составляющих коммерческую тайну организации.
 - 3.2.7. Соблюдать требования по охране труда и технике безопасности.
- 3.3. Организация обязуется:
- 3.3.1. Предоставить Работнику работу в соответствии с условиями настоящего трудового договора. Организация вправе требовать от Работника выполнения обязанностей (работ), не обусловленных настоящим трудовым договором, только в случаях, предусмотренных законодательством о труде РФ.
 - 3.3.2. Выплачивать заработную плату, премии, вознаграждения в порядке и на условиях установленных трудовым договором, внутренними нормативными актами Организации.
 - 3.3.3. Осуществлять социальное страхование Работника, обязательное медицинское страхование, пенсионное страхование.
 - 3.3.4. В случае производственной необходимости, в целях повышения квалификации Работника, оплачивать его обучение.
 - 3.3.5. Ознакомить Работника с требованиями охраны труда и Правилами внутреннего трудового распорядка.

4. РЕЖИМ РАБОЧЕГО ВРЕМЕНИ

- 4.1. Работнику устанавливается пятидневная рабочая неделя продолжительностью 10 (десять) часов. Выходными днями являются суббота, воскресенье. Режим рабочего времени и времени отдыха Работника устанавливается Работником по своему усмотрению с учетом необходимости взаимодействия между работодателем (Организацией) и Работником по вопросам, связанным с выполнением работы (быть доступным для обращений со стороны Организации с использованием предусмотренных средств связи) в период с 9:00 до 18:00 в рабочие дни.
- 4.2. Труд Работника по должности, указанной в п. 2.1 договора, осуществляется в нормальных условиях дистанционно.
- 4.3. Работнику ежегодно предоставляется отпуск продолжительностью 28 календарных дней. Отпуск предоставляется в соответствии с утвержденными внутренними актами Организации.

5. ИСПОЛЬЗОВАНИЕ ОБОРУДОВАНИЯ И ИНЫХ СРЕДСТВ

- 5.1. Работник использует при исполнении им своих обязанностей по трудовому договору о дистанционной работе собственное оборудование, программно-технические средства, средства защиты информации и иные средства.

6. ВОЗМЕЩЕНИЕ РАСХОДОВ РАБОТНИКУ

- 6.1. Работодатель не возмещает Работнику расходы, связанные с выполнением дистанционной работы.

7. ОТВЕТСТВЕННОСТЬ СТОРОН

- 7.1. В случае неисполнения или ненадлежащего исполнения Работником своих обязанностей, указанных в настоящем договоре, нарушения трудового законодательства РФ, Правил внутреннего трудового распорядка Организации Работник несет дисциплинарную, материальную и иную ответственность согласно действующему законодательству РФ.
- 7.2. Организация несет материальную и иную ответственность в случаях, предусмотренных законодательством РФ.

8. УСЛОВИЯ СОЦИАЛЬНОГО СТРАХОВАНИЯ, ГАРАНТИИ

- 8.1. Организация гарантирует обеспечение страхования Работника в системе обязательного социального страхования, обязательного медицинского страхования, пенсионного страхования.

Организация: _____

2

Работник: _____

- 8.2. На период действия настоящего трудового договора на Работника распространяются все гарантии и компенсации, предусмотренные действующим трудовым законодательством РФ.
- 8.3. Для предоставления обязательного страхового обеспечения по обязательному социальному страхованию на случай временной нетрудоспособности и в связи с материнством Работник направляет Работодателю (в Организацию) оригиналы документов, предусмотренных федеральными законами и иными нормативными правовыми актами Российской Федерации, по почте заказным письмом с уведомлением.
- 8.4. При подаче Работником заявления о выдаче заверенных надлежащим образом копий документов, связанных с работой, работодатель (Организация) не позднее трех рабочих дней со дня подачи указанного заявления обязан направить дистанционному работнику эти копии по почте заказным письмом с уведомлением или, если это указано в заявлении, в форме электронного документа.

9. ОСОБЫЕ УСЛОВИЯ

- 9.1. Условия настоящего трудового договора имеют обязательную юридическую силу для сторон. Все изменения и дополнения к настоящему трудовому договору оформляются двусторонним письменным соглашением.
- 9.2. Трудовой договор о дистанционной работе и соглашения об изменении определенных сторонами условий трудового договора о дистанционной работе могут заключаться путем обмена электронными документами.
- 9.3. Споры между сторонами, возникающие при исполнении трудового договора, рассматриваются в порядке, установленном действующим законодательством РФ.
- 9.4. Во всем остальном, что не предусмотрено настоящим трудовым договором, стороны руководствуются законодательством РФ, регулирующим трудовые отношения.

АДРЕСА И РЕКВИЗИТЫ СТОРОН

Организация:

ООО «Союз Экспертов Северо-Запада»

ОГРН 1147847420511 ИНН 781090757 КПП 781001001

Место нахождения: 196084, г. Санкт-Петербург, ул. Новорощинская, д. 4, лит. А пом1Н части 535, 543


Телефон +79312070490

Работник:

Овсянникова Анна Александровна

ПОДПИСИ СТОРОН


Организация:
Генеральный директор



(Подпись)



Работник:



(Подпись) (Овсянникова А.А.)

С правилами внутреннего трудового распорядка и техники безопасности, положением о ЗПД, положением о заработной плате и премировании ознакомлена:

Подпись Работника  Овсянникова А. А.

Дата 01.02.18

Экземпляр трудового договора на руки получила:

Подпись Работника  Овсянникова А. А.

Дата 01.02.18

Организация: _____

Работник: 

ОБЩЕСТВО С ОГРАНИЧЕННОЙ ОТВЕТСТВЕННОСТЬЮ «Союз Экспертов Северо-Запада»
ОГРН: 1147847420511, ИНН: 7810900757
190020, Г. САНКТ-ПЕТЕРБУРГ, ВН. ТЕР. Г. МУНИЦИПАЛЬНЫЙ ОКРУГ ЕКАТЕРИНГОФСКИЙ,
ОБВОДНОГО КАНАЛА НАБ., Д. 199-201, ЛИТЕРА В, ПОМЕЩ. 11-Н, ЭТАЖ 1,
(далее – Общество)

г. Санкт-Петербург

20 декабря 2022 г.

РЕШЕНИЕ № 9/2022
единственного участника Общества

Единственный участник:


ФИЛИПОВИЧ МАКСИМ ИВАНОВИЧ, 23 сентября 1980 года рождения, место рождения: гор. Ленинград, гражданство: Россия, пол: мужской, паспорт [REDACTED] выданный 36 отделом милиции Выборгского района Санкт-Петербурга 06 января 2004 года, код подразделения 782-036, зарегистрированный по адресу: Санкт-Петербург, [REDACTED]
Номинальная стоимость доли: 10 000,00 (десять тысяч) рублей 00 копеек
Размер доли в уставном капитале: 100%

Решил:

1. Прекратить полномочия действующего генерального директора Общества Филиповича Максима Ивановича с 26 декабря 2022 года.
2. Назначить на должность генерального директора Общества Фефелову Марину Петровну, РФ 26 апреля 1978 года рождения, паспорт [REDACTED] выдан ТП № 6 Отдела УФМС России по Санкт-Петербургу и Ленинградской обл. в Василеостровском р-не гор. Санкт-Петербурга, код подразделения 780-006, зарегистрирована по адресу: гор. Санкт-Петербург, р-н Василеостровский, [REDACTED], с 26 декабря 2022 года.
3. Зарегистрировать изменения в установленном законом порядке. Обязанность по государственной регистрации возложить на единоличный исполнительный орган Общества.

Единственный участник Общества

Филипович Максим Иванович


(подпись)

78 А В 2993653

**СВИДЕТЕЛЬСТВО
ОБ УДОСТОВЕРЕНИИ РЕШЕНИЯ ЕДИНСТВЕННОГО УЧАСТНИКА
ЮРИДИЧЕСКОГО ЛИЦА**

*Российская Федерация
Санкт-Петербург*

Двадцатого декабря две тысячи двадцать второго года

Я, Липатова Юлия Владимировна, нотариус нотариального округа Санкт-Петербург, удостоверяю, что двадцатого декабря две тысячи двадцать второго года, единственным участником **Общества с ограниченной ответственностью "Союз Экспертов Северо-Запада"**, основной государственный регистрационный номер (ОГРН): 1147847420511, адрес юридического лица: 190020, Санкт-Петербург, вн. тер.г. муниципальный округ Екатерингофский, Набережная Обводного канала, дом 199-201, литер В, помещ. 11-Н, этаж 1,

гр. **ФИЛИПОВИЧЕМ МАКСИМ ИВАНОВИЧЕМ**, 23 сентября 1980 года рождения, место рождения: гор. Ленинград, гражданство: Россия, пол: мужской, паспорт [REDACTED], выданный 36 отделом милиции Выборгского района Санкт-Петербурга 06 января 2004 года, код подразделения 782-036, зарегистрированным по адресу: Санкт-Петербург, [REDACTED],

приняты следующие решения:

1. Прекратить полномочия действующего генерального директора Общества Филиповича Максима Ивановича с 26 декабря 2022 года.
2. Назначить на должность генерального директора Общества Фсфелову Марину Петровну, РФ 26 апреля 1978 года рождения, [REDACTED] выдан ТП № 6 Отдела УФМС России по Санкт-Петербургу и Ленинградской обл. в Василеостровском р-не гор. Санкт-Петербурга, код подразделения 780-006, зарегистрирована по адресу: гор. Санкт-Петербург, р-н Василеостровский, [REDACTED], с 26 декабря 2022 года.
3. Зарегистрировать изменения в установленном законом порядке. Обязанность по государственной регистрации возложить на единоличный исполнительный орган Общества.

Наличие единственного участника нотариус установила по сведениям Единого государственного реестра юридических лиц.

Настоящее свидетельство подтверждает принятие указанного решения. Правоспособность Общества с ограниченной ответственностью "Союз Экспертов Северо-Запада" проверена.

Личность лица, принявшего решение, его полномочия и право на принятие решения установлены.

Зарегистрировано в реестре: № 78/341-н/78-2022-3-1018.

Уплачено за совершение нотариального действия: 4100 руб. 00 коп.

Ю.В.Липатова




30.553.594



**МИНИСТЕРСТВО КУЛЬТУРЫ
РОССИЙСКОЙ ФЕДЕРАЦИИ**

ПРИКАЗ

С. В. Орлов

Москва

№ 2081

**Об аттестации экспертов по проведению государственной
историко-культурной экспертизы**

В соответствии с Федеральным законом от 25 июня 2002 г. № 73-ФЗ «Об объектах культурного наследия (памятниках истории и культуры) народов Российской Федерации», пунктом 9 Положения о государственной историко-культурной экспертизе, утвержденного постановлением Правительства Российской Федерации от 15 июля 2009 г. № 569, Положением о порядке аттестации экспертов по проведению государственной историко-культурной экспертизы, утвержденным приказом Минкультуры России от 26 августа 2010 г. № 563 (в редакции приказа Минкультуры России от 30 декабря 2021 г. № 2317), руководствуясь Положением об аттестационной комиссии Минкультуры России, утвержденным приказом Минкультуры России от 29 декабря 2011 г. № 1276, протоколом заседания аттестационной комиссии Министерства культуры Российской Федерации по аттестации экспертов по проведению государственной историко-культурной экспертизы от 25 октября 2022 г.,
п р и к а з ы в а ю:

1. Аттестовать экспертов по проведению государственной историко-культурной экспертизы согласно приложению к настоящему приказу.

2. Департаменту государственной охраны культурного наследия (Р.А.Рыбало) обеспечить размещение информации об аттестованных экспертах на официальном сайте Минкультуры России в сети Интернет.

3. Контроль за исполнением настоящего приказа возложить на первого заместителя Министра культуры Российской Федерации С.Г.Обрывалина.

Заместитель Министра



Н.А.Преподобная

Приложение
к приказу Министерства культуры
Российской Федерации
от «27» августа 2022 г.
№ 208/

Аттестованные эксперты по проведению
государственной историко-культурной экспертизы

№ п/п	Фамилия, имя, отчество соискателя	Решение о присвоении статуса аттестованного эксперта:
1.	Ишутина Полина Викторовна	- документы, обосновывающие исключение объектов культурного наследия из реестра.
2.	Сарапулкина Татьяна Викторовна	<p>- выявленные объекты культурного наследия в целях обоснования целесообразности включения данных объектов в реестр;</p> <p>- документы, обосновывающие включение объектов культурного наследия в реестр;</p> <p>- документация или разделы документации, обосновывающие меры по обеспечению сохранности объекта культурного наследия, включенного в реестр, выявленного объекта культурного наследия либо объекта, обладающего признаками объекта культурного наследия, при проведении земляных, мелиоративных, хозяйственных работ, указанных в статье 30 Федерального закона от 25.06.2002 № 73-ФЗ «Об объектах культурного наследия (памятниках истории и культуры) народов Российской Федерации» (далее – Федеральный закон) работ по использованию лесов и иных работ в границах территории объекта культурного наследия либо на земельном участке, непосредственно связанном с земельным участком в границах территории объекта культурного наследия;</p> <p>- земли, подлежащие воздействию земляных, строительных, мелиоративных, хозяйственных работ, предусмотренных статьей 25 Лесного кодекса Российской Федерации работ по использованию лесов (за исключением работ, указанных в пунктах 3, 4 и 7 части 1 статьи 25 Лесного кодекса Российской Федерации)</p>

		<p>Федерации) и иных работ, в случае, если указанные земли расположены в границах территорий, утвержденных в соответствии с пунктом 34.2 пункта 1 статьи 9 Федерального закона;</p> <p>- документация, за исключением научных отчетов о выполненных археологических полевых работах, содержащая результаты исследований, в соответствии с которыми определяется наличие или отсутствие объектов, обладающих признаками объекта культурного наследия, на земельных участках, подлежащих воздействию земляных, строительных, мелиоративных, хозяйственных работ, указанных в статье 30 Федерального закона.</p>
3.	Семина Юлия Евгеньевна	<p>- проектная документация на проведение работ по сохранению объектов культурного наследия;</p> <p>- документация или разделы документации, обосновывающие меры по обеспечению сохранности объекта культурного наследия, включенного в реестр, выявленного объекта культурного наследия либо объекта, обладающего признаками объекта культурного наследия, при проведении земляных, мелиоративных, хозяйственных работ, указанных в статье 30 Федерального закона работ по использованию лесов и иных работ в границах территории объекта культурного наследия либо на земельном участке, непосредственно связанном с земельным участком в границах территории объекта культурного наследия.</p>
4.	Филипович Максим Иванович	<p>- документы, обосновывающие исключение объектов культурного наследия из реестра.</p>



**МИНИСТЕРСТВО КУЛЬТУРЫ
РОССИЙСКОЙ ФЕДЕРАЦИИ**

ПРИКАЗ

В. В. Виноградов

Москва

№ 65

**Об аттестации экспертов по проведению государственной
историко-культурной экспертизы**

В соответствии с Федеральным законом от 25 июня 2002 г. № 73-ФЗ «Об объектах культурного наследия (памятниках истории и культуры) народов Российской Федерации», пунктом 9 Положения о государственной историко-культурной экспертизе, утвержденного постановлением Правительства Российской Федерации от 15 июля 2009 г. № 569, Положением о порядке аттестации экспертов по проведению государственной историко-культурной экспертизы, утвержденным приказом Минкультуры России от 26 августа 2010 г. № 563 (в редакции приказа Минкультуры России от 30 декабря 2021 г. № 2317), руководствуясь Положением об аттестационной комиссии Минкультуры России, утвержденным приказом Минкультуры России от 29 декабря 2011 г. № 1276, протоколом заседания аттестационной комиссии Министерства культуры Российской Федерации по аттестации экспертов по проведению государственной историко-культурной экспертизы от 11 января 2023 г.,
п р и к а з ы в а ю:

1. Аттестовать экспертов по проведению государственной историко-культурной экспертизы согласно приложению к настоящему приказу.

2. Департаменту государственной охраны культурного наследия (Р.А.Рыбало) обеспечить размещение информации об аттестованных экспертах на официальном сайте Минкультуры России в сети Интернет.

3. Контроль за исполнением настоящего приказа оставляю за собой.

Первый заместитель Министра



С.Г.Обрывалин

Приложение
к приказу Министерства культуры
Российской Федерации
от «13» сентября 2023 г.
№ 65

**Аттестованные эксперты по проведению
государственной историко-культурной экспертизы**

№ п/п	Фамилия, имя, отчество соискателя	Решение о присвоении статуса аттестованного эксперта:
1.	Гаева Ольга Васильевна	<ul style="list-style-type: none"> - выявленные объекты культурного наследия в целях обоснования целесообразности включения данных объектов в реестр; - документы, обосновывающие включение объектов культурного наследия в реестр; - документы, обосновывающие изменение категории историко-культурного значения объекта культурного наследия; - документация или разделы документации, обосновывающие меры по обеспечению сохранности объекта культурного наследия, включенного в реестр, выявленного объекта культурного наследия либо объекта, обладающего признаками объекта культурного наследия, при проведении земляных, мелиоративных, хозяйственных работ, указанных в статье 30 Федерального закона от 25.06.2002 № 73-ФЗ «Об объектах культурного наследия (памятниках истории и культуры) народов Российской Федерации» работ по использованию лесов и иных работ в границах территории объекта культурного наследия либо на земельном участке, непосредственно связанном с земельным участком в границах территории объекта культурного наследия; - проектная документация на проведение работ по сохранению объектов культурного наследия.
2.	Филипович Максим Иванович	<ul style="list-style-type: none"> - выявленные объекты культурного наследия в целях обоснования целесообразности включения данных объектов в реестр;

		<ul style="list-style-type: none">- документы, обосновывающие включение объектов культурного наследия в реестр.;- документация или разделы документации, обосновывающие меры по обеспечению сохранности объекта культурного наследия, включенного в реестр, выявленного объекта культурного наследия либо объекта, обладающего признаками объекта культурного наследия, при проведении земляных, мелиоративных, хозяйственных работ, указанных в статье 30 Федерального закона от 25.06.2002 № 73-ФЗ «Об объектах культурного наследия (памятниках истории и культуры) народов Российской Федерации» работ по использованию лесов и иных работ в границах территории объекта культурного наследия либо на земельном участке, непосредственно связанном с земельным участком в границах территории объекта культурного наследия;- проектная документация на проведение работ по сохранению объектов культурного наследия.
--	--	--



МИНИСТЕРСТВО КУЛЬТУРЫ
РОССИЙСКОЙ ФЕДЕРАЦИИ

ПРИКАЗ

от 22 января 2026 г.

Москва

№ 78

**Об аттестации экспертов по проведению государственной
историко-культурной экспертизы**

В соответствии с пунктом 18 статьи 9 Федерального закона от 25 июня 2002 г. № 73-ФЗ «Об объектах культурного наследия (памятниках истории и культуры) народов Российской Федерации», пунктом 4 Положения о государственной историко-культурной экспертизе, утвержденного постановлением Правительства Российской Федерации от 20 апреля 2024 г. № 530, подпунктом 5.2.36(13) пункта 5 Положения о Министерстве культуры Российской Федерации, утвержденного постановлением Правительства Российской Федерации от 20 июля 2011 г. № 590, Порядком аттестации экспертов по проведению государственной историко-культурной экспертизы, приостановления и лишения аттестации экспертов по проведению государственной историко-культурной экспертизы, включающего в себя в том числе требования к кандидатам на получение статуса эксперта по проведению государственной историко-культурной экспертизы, утвержденным приказом Минкультуры России от 1 апреля 2025 г. № 582, руководствуясь приказом Минкультуры России от 5 мая 2025 г. № 817 «Об аттестационной комиссии Минкультуры России по аттестации экспертов по проведению государственной историко-культурной экспертизы, приостановлению и лишению аттестации экспертов по проведению государственной историко-культурной экспертизы», на основании протокола заседания аттестационной комиссии Министерства культуры Российской Федерации

Федерации по аттестации экспертов по проведению государственной историко-культурной экспертизы, приостановлению и лишению аттестации экспертов по проведению государственной историко-культурной экспертизы от 20 января 2026 г., п р и к а з ы в а ю:

1. Аттестовать экспертов по проведению государственной историко-культурной экспертизы согласно приложению к настоящему приказу.

2. Департаменту государственной охраны культурного наследия (Р.А.Рыбало) обеспечить размещение информации об аттестованных экспертах на официальном сайте Минкультуры России в информационно-телекоммуникационной сети «Интернет».

3. Контроль за исполнением настоящего приказа оставляю за собой.

Первый заместитель Министра



С.Г.Обрывалин

Приложение
к приказу Министерства
культуры Российской Федерации
от «22» января 2026 г.
№ 78

Аттестованные эксперты по проведению
государственной историко-культурной экспертизы

N п/п	Фамилия, имя, отчество соискателя	Решение о присвоении статуса аттестованного эксперта:
1.	Карпицкий Игорь Григорьевич	<ul style="list-style-type: none"> - выявленные объекты культурного наследия в целях обоснования целесообразности включения данных объектов в реестр; - документы, обосновывающие включение объектов культурного наследия в реестр; - документы, обосновывающие изменение категории историко-культурного значения объекта культурного наследия, границ территории объекта культурного наследия; - разделы об обеспечении сохранности объекта культурного наследия, включенного в реестр, выявленного объекта культурного наследия, входящие в состав проектной или иной документации, проекты обеспечения сохранности указанных объектов при проведении земляных, строительных, мелиоративных, хозяйственных работ, указанных в статье 30 Федерального закона от 25.06.2002 № 73-ФЗ «Об объектах культурного наследия (памятниках истории и культуры) народов Российской Федерации» работ по использованию лесов и иных работ, включающие оценку воздействия таких работ на указанные объекты и содержащие меры по обеспечению сохранности указанных объектов при проведении таких работ в границах территорий указанных объектов либо на земельном участке, непосредственно связанном с земельным участком в границах территорий указанных объектов; - документация, обосновывающая уточнение сведений об объекте культурного наследия, включенном в реестр, о выявленном объекте

		<p>воздействия таких работ на указанные объекты и содержащие меры по обеспечению сохранности указанных объектов при проведении таких работ в границах территорий указанных объектов либо на земельном участке, непосредственно связанном с земельным участком в границах территорий указанных объектов;</p> <ul style="list-style-type: none"> - документация, обосновывающая уточнение сведений об объекте культурного наследия, включенном в реестр, о выявленном объекте культурного наследия; - документация, обосновывающая определение категории историко-культурного значения объекта культурного наследия.
6.	Филипович Максим Иванович	<ul style="list-style-type: none"> - выявленные объекты культурного наследия в целях обоснования целесообразности включения данных объектов в реестр; - документы, обосновывающие включение объектов культурного наследия в реестр; - документы, обосновывающие исключение объектов культурного наследия из реестра; - документы, обосновывающие изменение категории историко-культурного значения объекта культурного наследия, границ территории объекта культурного наследия; - проектная документация на проведение работ по сохранению объектов культурного наследия; - разделы об обеспечении сохранности объекта культурного наследия, включенного в реестр, выявленного объекта культурного наследия, входящие в состав проектной или иной документации, проекты обеспечения сохранности указанных объектов при проведении земляных, строительных, мелиоративных, хозяйственных работ, указанных в статье 30 Федерального закона от 25.06.2002 № 73-ФЗ «Об объектах культурного наследия (памятниках истории и культуры) народов Российской Федерации» работ по использованию лесов и иных работ, включающие оценку воздействия таких работ на указанные объекты и содержащие меры по обеспечению сохранности указанных объектов при проведении таких работ

		<p>в границах территорий указанных объектов либо на земельном участке, непосредственно связанном с земельным участком в границах территорий указанных объектов;</p> <p>- документация, обосновывающая установление требований к осуществлению деятельности в границах территории достопримечательного места, ограничений использования лесов и требований к градостроительному регламенту в границах территории достопримечательного места;</p> <p>- документация, обосновывающая уточнение сведений об объекте культурного наследия, включенном в реестр, о выявленном объекте культурного наследия;</p> <p>- документация, обосновывающая определение категории историко-культурного значения объекта культурного наследия.</p>
--	--	---



МИНИСТЕРСТВО КУЛЬТУРЫ
РОССИЙСКОЙ ФЕДЕРАЦИИ

ПРИКАЗ

от 22 января 2026 г.

Москва

№ 78

**Об аттестации экспертов по проведению государственной
историко-культурной экспертизы**

В соответствии с пунктом 18 статьи 9 Федерального закона от 25 июня 2002 г. № 73-ФЗ «Об объектах культурного наследия (памятниках истории и культуры) народов Российской Федерации», пунктом 4 Положения о государственной историко-культурной экспертизе, утвержденного постановлением Правительства Российской Федерации от 20 апреля 2024 г. № 530, подпунктом 5.2.36(13) пункта 5 Положения о Министерстве культуры Российской Федерации, утвержденного постановлением Правительства Российской Федерации от 20 июля 2011 г. № 590, Порядком аттестации экспертов по проведению государственной историко-культурной экспертизы, приостановления и лишения аттестации экспертов по проведению государственной историко-культурной экспертизы, включающего в себя в том числе требования к кандидатам на получение статуса эксперта по проведению государственной историко-культурной экспертизы, утвержденным приказом Минкультуры России от 1 апреля 2025 г. № 582, руководствуясь приказом Минкультуры России от 5 мая 2025 г. № 817 «Об аттестационной комиссии Минкультуры России по аттестации экспертов по проведению государственной историко-культурной экспертизы, приостановлению и лишению аттестации экспертов по проведению государственной историко-культурной экспертизы», на основании протокола заседания аттестационной комиссии Министерства культуры Российской Федерации

Федерации по аттестации экспертов по проведению государственной историко-культурной экспертизы, приостановлению и лишению аттестации экспертов по проведению государственной историко-культурной экспертизы от 20 января 2026 г., п р и к а з ы в а ю:

1. Аттестовать экспертов по проведению государственной историко-культурной экспертизы согласно приложению к настоящему приказу.

2. Департаменту государственной охраны культурного наследия (Р.А.Рыбало) обеспечить размещение информации об аттестованных экспертах на официальном сайте Минкультуры России в информационно-телекоммуникационной сети «Интернет».

3. Контроль за исполнением настоящего приказа оставляю за собой.

Первый заместитель Министра



С.Г.Обрывалин

Приложение
к приказу Министерства
культуры Российской Федерации
от «22» января 2026 г.
№ 78

Аттестованные эксперты по проведению
государственной историко-культурной экспертизы

N п/п	Фамилия, имя, отчество соискателя	Решение о присвоении статуса аттестованного эксперта:
1.	Карпицкий Игорь Григорьевич	<ul style="list-style-type: none"> - выявленные объекты культурного наследия в целях обоснования целесообразности включения данных объектов в реестр; - документы, обосновывающие включение объектов культурного наследия в реестр; - документы, обосновывающие изменение категории историко-культурного значения объекта культурного наследия, границ территории объекта культурного наследия; - разделы об обеспечении сохранности объекта культурного наследия, включенного в реестр, выявленного объекта культурного наследия, входящие в состав проектной или иной документации, проекты обеспечения сохранности указанных объектов при проведении земляных, строительных, мелиоративных, хозяйственных работ, указанных в статье 30 Федерального закона от 25.06.2002 № 73-ФЗ «Об объектах культурного наследия (памятниках истории и культуры) народов Российской Федерации» работ по использованию лесов и иных работ, включающие оценку воздействия таких работ на указанные объекты и содержащие меры по обеспечению сохранности указанных объектов при проведении таких работ в границах территорий указанных объектов либо на земельном участке, непосредственно связанном с земельным участком в границах территорий указанных объектов; - документация, обосновывающая уточнение сведений об объекте культурного наследия, включенном в реестр, о выявленном объекте

		<p>культурного наследия;</p> <p>- документация, обосновывающая определение категории историко-культурного значения объекта культурного наследия.</p>
2.	Клюкойть Артем Александрович	<p>- земли, подлежащие воздействию земляных, строительных, мелиоративных, хозяйственных работ, предусмотренных статьей 25 Лесного кодекса Российской Федерации работ по использованию лесов (за исключением работ, указанных в пунктах 3, 4 и 7 части 1 статьи 25 Лесного кодекса Российской Федерации) и иных работ, в случае, если указанные земли расположены в границах территорий, утвержденных в соответствии с пунктом 34.2 пункта 1 статьи 9 Федерального закона от 25.06.2002 № 73-ФЗ «Об объектах культурного наследия (памятниках истории и культуры) народов Российской Федерации»;</p> <p>- документация, за исключением научных отчетов о выполненных археологических полевых работах, содержащая результаты исследований, в соответствии с которыми определяется наличие или отсутствие объектов, обладающих признаками объекта культурного наследия, на земельных участках, подлежащих воздействию земляных, строительных, мелиоративных, хозяйственных работ, указанных в статье 25 Федерального закона от 25.06.2002 № 73-ФЗ «Об объектах культурного наследия (памятниках истории и культуры) народов Российской Федерации» работ по использованию лесов и иных работ;</p> <p>- разделы об обеспечении сохранности объекта культурного наследия, включенного в реестр, выявленного объекта культурного наследия, входящие в состав проектной или иной документации, проекты обеспечения сохранности указанных объектов при проведении земляных, строительных, мелиоративных, хозяйственных работ, указанных в статье 30 Федерального закона от 25.06.2002 № 73-ФЗ «Об объектах культурного наследия (памятниках истории и культуры) народов Российской Федерации» работ по использованию лесов и иных работ, включающие оценку воздействия таких работ на указанные объекты и содержащие меры по обеспечению сохранности указанных объектов при проведении таких работ в границах территорий указанных объектов либо</p>

		на земельном участке, непосредственно связанном с земельным участком в границах территорий указанных объектов.
3.	Кобякова Зоя Петровна	- документы, обосновывающие включение объектов культурного наследия в реестр.
4.	Колобаев Петр Васильевич	<p>- документы, обосновывающие включение объектов культурного наследия в реестр;</p> <p>- документы, обосновывающие исключение объектов культурного наследия из реестра;</p> <p>- документы, обосновывающие изменение категории историко-культурного значения объекта культурного наследия, границ территории объекта культурного наследия;</p> <p>- документы, обосновывающие отнесение объекта культурного наследия к историко-культурным заповедникам, особо ценным объектам культурного наследия народов Российской Федерации либо объектам всемирного культурного и природного наследия;</p> <p>- проектная документация на проведение работ по сохранению объектов культурного наследия;</p> <p>- разделы об обеспечении сохранности объекта культурного наследия, включенного в реестр, выявленного объекта культурного наследия, входящие в состав проектной или иной документации, проекты обеспечения сохранности указанных объектов при проведении земляных, строительных, мелиоративных, хозяйственных работ, указанных в статье 30 Федерального закона от 25.06.2002 № 73-ФЗ «Об объектах культурного наследия (памятниках истории и культуры) народов Российской Федерации» работ по использованию лесов и иных работ, включающие оценку воздействия таких работ на указанные объекты и содержащие меры по обеспечению сохранности указанных объектов при проведении таких работ в границах территорий указанных объектов либо на земельном участке, непосредственно связанном с земельным участком в границах территорий указанных объектов;</p> <p>- документация, обосновывающая установление требований к осуществлению деятельности</p>

		<p>в границах территории достопримечательного места, ограничений использования лесов и требований к градостроительному регламенту в границах территории достопримечательного места;</p> <ul style="list-style-type: none"> - документация, обосновывающая уточнение сведений об объекте культурного наследия, включенном в реестр, о выявленном объекте культурного наследия; - документация, обосновывающая определение категории историко-культурного значения объекта культурного наследия.
5.	Солтагиреев Тамирлан Борисович	<ul style="list-style-type: none"> - выявленные объекты культурного наследия в целях обоснования целесообразности включения данных объектов в реестр; - документы, обосновывающие включение объектов культурного наследия в реестр; - документы, обосновывающие исключение объектов культурного наследия из реестра; - документы, обосновывающие изменение категории историко-культурного значения объекта культурного наследия, границ территории объекта культурного наследия; - документы, обосновывающие отнесение объекта культурного наследия к историко-культурным заповедникам, особо ценным объектам культурного наследия народов Российской Федерации либо объектам всемирного культурного и природного наследия; - проектная документация на проведение работ по сохранению объектов культурного наследия; - разделы об обеспечении сохранности объекта культурного наследия, включенного в реестр, выявленного объекта культурного наследия, входящие в состав проектной или иной документации, проекты обеспечения сохранности указанных объектов при проведении земляных, строительных, мелиоративных, хозяйственных работ, указанных в статье 30 Федерального закона от 25.06.2002 № 73-ФЗ «Об объектах культурного наследия (памятниках истории и культуры) народов Российской Федерации» работ по использованию лесов и иных работ, включающие оценку

		<p>воздействия таких работ на указанные объекты и содержащие меры по обеспечению сохранности указанных объектов при проведении таких работ в границах территорий указанных объектов либо на земельном участке, непосредственно связанном с земельным участком в границах территорий указанных объектов;</p> <ul style="list-style-type: none"> - документация, обосновывающая уточнение сведений об объекте культурного наследия, включенном в реестр, о выявленном объекте культурного наследия; - документация, обосновывающая определение категории историко-культурного значения объекта культурного наследия.
6.	Филипович Максим Иванович	<ul style="list-style-type: none"> - выявленные объекты культурного наследия в целях обоснования целесообразности включения данных объектов в реестр; - документы, обосновывающие включение объектов культурного наследия в реестр; - документы, обосновывающие исключение объектов культурного наследия из реестра; - документы, обосновывающие изменение категории историко-культурного значения объекта культурного наследия, границ территории объекта культурного наследия; - проектная документация на проведение работ по сохранению объектов культурного наследия; - разделы об обеспечении сохранности объекта культурного наследия, включенного в реестр, выявленного объекта культурного наследия, входящие в состав проектной или иной документации, проекты обеспечения сохранности указанных объектов при проведении земляных, строительных, мелиоративных, хозяйственных работ, указанных в статье 30 Федерального закона от 25.06.2002 № 73-ФЗ «Об объектах культурного наследия (памятниках истории и культуры) народов Российской Федерации» работ по использованию лесов и иных работ, включающие оценку воздействия таких работ на указанные объекты и содержащие меры по обеспечению сохранности указанных объектов при проведении таких работ

		<p>в границах территорий указанных объектов либо на земельном участке, непосредственно связанном с земельным участком в границах территорий указанных объектов;</p> <p>- документация, обосновывающая установление требований к осуществлению деятельности в границах территории достопримечательного места, ограничений использования лесов и требований к градостроительному регламенту в границах территории достопримечательного места;</p> <p>- документация, обосновывающая уточнение сведений об объекте культурного наследия, включенном в реестр, о выявленном объекте культурного наследия;</p> <p>- документация, обосновывающая определение категории историко-культурного значения объекта культурного наследия.</p>
--	--	---

Содержание

№ п/п	Наименование	№ стр.
1.	Акт по результатам государственной историко-культурной экспертизы	1
2.	Приложение № 1. Перечень документов, представленных заказчиком или полученных экспертом самостоятельно	29
3.	Приложение № 2. Перечень документов и материалов, полученных и собранных при проведении экспертизы, а также использованной для нее специальной, технической и справочной литературы	33
4.	Приложение № 3. Фотографические изображения объекта, полученные либо выполненные в ходе проведения экспертизы или содержащиеся в документации, обосновывающей включение объекта культурного наследия в единый государственный реестр объектов культурного наследия (памятников истории и культуры) народов Российской Федерации от 05 сентября 2025 года	141
5.	Приложение № 4. Проект предмета охраны объекта культурного наследия регионального значения «Усадьба Клодницких»	160
6.	Приложение № 5. Проект границ территории объекта культурного наследия регионального значения «Усадьба Клодницких»	167
7.	Приложение № 6. Копия государственного контракта	173
8.	Приложение № 7. Копии договоров с экспертами, состоящими в трудовых отношениях с юридическим лицом	226
9.	Содержание	260