

АДМИНИСТРАЦИЯ ЛЕНИНГРАДСКОЙ ОБЛАСТИ
КОМИТЕТ ПО КУЛЬТУРЕ ЛЕНИНГРАДСКОЙ ОБЛАСТИ

ПРИКАЗ

«18» апреля 2019 г.

№ 01-03/19-231
г. Санкт-Петербург

О включении объекта культурного наследия «Церковь святого великомученика Георгия (деревянная)», 1712 г., 1912 г., по адресу: Ленинградская область, Подпорожский муниципальный район, Винницкое сельское поселение, д. Казыченская (Ладва), ул. Раздольная, д. 19, в единый государственный реестр объектов культурного наследия (памятников истории и культуры) народов Российской Федерации в качестве объекта культурного наследия местного (муниципального) значения, утверждении границ его территории и предмета охраны

В соответствии со ст. ст. 3.1, 9.2, 18, 33 Федерального закона от 25 июня 2002 года № 73-ФЗ «Об объектах культурного наследия (памятниках истории и культуры) народов Российской Федерации», ст. 4 областного закона Ленинградской области от 25 декабря 2015 года № 140-оз «О государственной охране, сохранении, использовании и популяризации объектов культурного наследия (памятников истории и культуры) народов Российской Федерации, расположенных на территории Ленинградской области», п. 2.2.2. Положения о комитете по культуре Ленинградской области, утвержденного постановлением Правительства Ленинградской области от 24 октября 2017 года № 431, на основании положительного заключения государственной историко-культурной экспертизы, выполненной экспертом - юридическим лицом: ООО «Союз экспертов Северо-Запада» (эксперт Матвеев Б.М., приказ Министерства культуры Российской Федерации от 26 апреля 2018 года № 580) в период с 30 мая 2018 года по 19 октября 2018 года, по согласованию с администрацией муниципального образования «Винницкое сельское поселение» Подпорожского муниципального района Ленинградской области (письмо комитета по культуре Ленинградской области от 27 февраля 2019 года № 01-14-396/2019) приказываю:

1. Включить выявленный объект культурного наследия «Церковь св. вмч. Георгия, деревянная» по адресу: Ленинградская область, Подпорожский район, д. Ладва (Мининская) Курбинской волости, в единый государственный реестр объектов культурного наследия (памятников истории и культуры) народов Российской Федерации в качестве объекта культурного наследия местного (муниципального) значения с наименованием «Церковь святого великомученика Георгия (деревянная)», 1712 г., 1912 г., по адресу: Ленинградская область, Подпорожский муниципальный район, Винницкое сельское поселение, д. Казыченская (Ладва), ул. Раздольная, д. 19, вид объекта – памятник.

2. Утвердить границы территории памятника согласно приложению № 1 к настоящему приказу.

3. Утвердить предмет охраны памятника согласно приложению № 2 к настоящему приказу.

4. Исключить выявленный объект культурного наследия «Церковь св. вмч. Георгия, деревянная» по адресу: Ленинградская область, Подпорожский район, д. Ладва (Мининская) Курбинской волости, из Перечня выявленных объектов культурного наследия, расположенных на территории Ленинградской области, утвержденного приказом комитета по культуре Ленинградской области от 01 декабря 2015 года № 01-03/15-63.

5. Отделу по осуществлению полномочий Ленинградской области в сфере объектов культурного наследия департамента государственной охраны, сохранения и использования объектов культурного наследия комитета по культуре Ленинградской области:

- обеспечить внесение сведений об объекте культурного наследия регионального значения «Церковь святого великомученика Георгия (деревянная)», о границах его территории и предмете охраны в единый государственный реестр объектов культурного наследия (памятников истории и культуры) народов Российской Федерации;

- направить письменное уведомление собственнику или иному законному владельцу памятника о включении его в единый государственный реестр объектов культурного наследия (памятников истории и культуры) народов Российской Федерации;


- направить копию настоящего приказа в федеральный орган исполнительной власти, уполномоченный Правительством Российской Федерации на осуществление государственного кадастрового учета, государственной регистрации прав, ведение Единого государственного реестра недвижимости и предоставление сведений, содержащихся в Едином государственном реестре недвижимости, его территориальные органы в срок и в порядке, установленные действующим законодательством.

6. Отделу взаимодействия с муниципальными образованиями, информатизации и организационной работы комитета по культуре Ленинградской области обеспечить размещение настоящего приказа на сайте комитета по культуре Ленинградской области в информационно-телекоммуникационной сети «Интернет».

7. Контроль за исполнением настоящего приказа возложить на заместителя начальника департамента государственной охраны, сохранения и использования объектов культурного наследия комитета по культуре Ленинградской области.

8. Настоящий приказ вступает в силу со дня его официального опубликования.

Председатель комитета



Е.В. Чайковский

Границы территории объекта культурного наследия местного (муниципального) значения «Церковь святого великомученика Георгия (деревянная)», 1712 г., 1912 г., по адресу: Ленинградская область, Подпорожский муниципальный район, Винницкое сельское поселение, д. Казыченская (Ладва), ул. Раздольная, д. 19

Карта (схема) границ территории объекта культурного наследия местного (муниципального) значения «Церковь святого великомученика Георгия (деревянная)», 1712 г., 1912 г., по адресу: Ленинградская область, Подпорожский муниципальный район, Винницкое сельское поселение, д. Казыченская (Ладва), ул. Раздольная, д. 19



Условные обозначения:



— граница объекта
● 1 поворотные точки объекта

Перечень координат поворотных (характерных) точек границ территории объекта культурного наследия местного (муниципального) значения «Церковь святого великомученика Георгия (деревянная)», 1712 г., 1912 г., по адресу: Ленинградская область, Подпорожский муниципальный район, Винницкое сельское поселение, д. Казыченская (Ладва), ул. Раздольная, д. 19

| № точки | Координаты поворотных точек в местной системе координат (МСК-47) | |
|---------|--|------------|
| | X | Y |
| 1 | 487705.80 | 3311100.14 |
| 2 | 487718.60 | 3311117.94 |
| 3 | 487704.60 | 3311128.34 |
| 4 | 487705.80 | 3311110.74 |

Режим использования территории объекта культурного наследия местного (муниципального) значения «Церковь святого великомученика Георгия (деревянная)», 1712 г., 1912 г., по адресу: Ленинградская область, Подпорожский муниципальный район, Винницкое сельское поселение, д. Казыченская (Ладва), ул. Раздольная, д. 19




На территории Памятника разрешается:

- проведение работ по сохранению объекта культурного наследия (меры, направленные на обеспечение физической сохранности и сохранение историко-культурной ценности объекта культурного наследия, предусматривающие консервацию, ремонт, реставрацию, включающие в себя научно-исследовательские, изыскательские, проектные и производственные работы, научное руководство за проведением работ по сохранению объекта культурного наследия, технический и авторский надзор за проведением этих работ);
- реконструкция, ремонт инженерных коммуникаций, благоустройство, озеленение, установка малых архитектурных форм, иная хозяйственная деятельность (по согласованию с региональным органом охраны объектов культурного наследия), не противоречащая требованиям обеспечения сохранности объекта культурного наследия и позволяющая обеспечить функционирование объекта культурного наследия в современных условиях, обеспечивающая недопущение ухудшения состояния территории объекта культурного наследия.

На территории Памятника запрещается:

- строительство объектов капитального строительства;
- проведение земляных, строительных, мелиоративных работ и иных работ, за исключением работ по сохранению объекта культурного наследия или его отдельных элементов, сохранению историко-градостроительной или природной среды объекта культурного наследия;
- установка рекламных конструкций, распространение наружной рекламы;
- осуществление любых видов деятельности, ухудшающих экологические условия и гидрологический режим на территории объекта культурного наследия, создающих вибрационные нагрузки динамическим воздействием на грунты в зоне их взаимодействия с объектом культурного наследия.

**Предмет охраны объекта культурного наследия
местного (муниципального) значения «Церковь святого великомученика
Георгия (деревянная)», 1712 г., 1912 г., по адресу: Ленинградская область,
Подпорожский муниципальный район, Винницкое сельское поселение, д.
Казыченская (Ладва), ул. Раздольная, д. 19**

| № п/п | Виды предмета охраны | Предмет охраны | Фотофиксация |
|-------|--|---|--|
| 1 | 2 | 3 | 4 |
| 1 | Объемно-пространственное решение территории: | местоположение церкви на исторической территории земельного участка по адресу: Ленинградская область, Подпорожский муниципальный район, Винницкое сельское поселение, д. Казыченская (Ладва), ул. Раздольная, д. 19 |  |
| 2 | Объемно-пространственное решение: | <p>исторические габариты и конфигурация сложного в плане деревянного здания, включая четырехгранную апсиду в восточной части, центральный четверик церкви четверик трапезной в западной части (за исключением поздних пристроек с северной и западной сторон);</p> <p>историческая конфигурация и габариты крыши¹;</p> |   |
| 3 | Конструктивная система: | <p>историческое местоположение и материал (дерево) наружных и внутренних капитальных стен;</p> <p>техника исполнения: бревенчатый сруб с обшивкой профильной доской;</p> <p>исторические отметки перекрытий;</p> |  |

¹ На основе иконографии

| | | | |
|---|--|---|--|
| 4 | Объемно-планировочное решение: | в габаритах исторических капитальных стен; | |
| 5 | Архитектурно-художественное решение фасадов: | <p>Оформление фасадов в виде бревенчатого сруба с декоративной обшивкой обрезной доской;</p> <p>тип наружной облицовки углов церкви и выпусков сруба: пилястры, оформленные из обрезной доски;</p> <p>оформление цоколя: обшивка обрезной доской;</p> <p>местоположение, габариты и конфигурация (стрельчатая, ромбовидная) исторических оконных проемов;</p> <p>оформление оконных проемов: профилированные стрельчатые наличники;</p> <p>материал (дерево) и рисунок расстекловки оконных заполнений</p> <p>местоположение, габариты и конфигурация (прямоугольная) дверных проемов;</p> <p>историческое местоположение и материал (дерево) крыльца на южном фасада центрального объема церкви;</p> |      |

Деревянный венчающий карниз большого выноса, сухарики в завершении фасадов трапезной.

