

АДМИНИСТРАЦИЯ ЛЕНИНГРАДСКОЙ ОБЛАСТИ
КОМИТЕТ ПО КУЛЬТУРЕ ЛЕНИНГРАДСКОЙ ОБЛАСТИ

ПРИКАЗ

«04» сентября 2019 г.

№ 01-03/19-380

г. Санкт-Петербург

О включении объекта археологического наследия, обнаруженного в Тосненском районе Ленинградской области, в Перечень выявленных объектов культурного наследия, расположенных на территории Ленинградской области, и утверждении границ его территории

В соответствии со ст.ст. 3.1, 9.2, 16.1, 45.1 Федерального закона от 25 июня 2002 года № 73-ФЗ «Об объектах культурного наследия (памятниках истории и культуры) народов Российской Федерации», п. 2.2.2. Положения о комитете по культуре Ленинградской области, утвержденного постановлением Правительства Ленинградской области от 24.10.2017 № 431, на основании сведений об объекте археологического наследия, обнаруженном в июле 2019 года отрядом Ленинградской областной экспедиции ИИМК РАН под руководством Е.Л. Кириллова (Открытый лист № 2575, срок действия с 19.11.2018 по 8.11.2019),

п р и к а з ы в а ю:

1. Включить в Перечень выявленных объектов культурного наследия, расположенных на территории Ленинградской области, объект археологического наследия: «Войскорово 3».

2. Утвердить границы территории выявленного объекта археологического наследия «Войскорово 3», согласно приложению 1 к настоящему приказу (в соответствии с приказом Министерства культуры Российской Федерации от 01 сентября 2015 года № 2328 «Об утверждении перечня отдельных сведений об объектах археологического наследия, которые не подлежат опубликованию» данные сведения не подлежат опубликованию).

3. Установить особый режим использования земельных участков, в границах которых располагается выявленный объект археологического наследия «Войскорово 3», согласно приложению 2 к настоящему приказу.

4. Принять меры по государственной охране выявленного объекта археологического наследия «Войскорово 3», до принятия решения о включении его

в единый государственный реестр объектов культурного наследия (памятников истории и культуры) народов Российской Федерации.


5. Направить уведомления о выявленном объекте археологического наследия собственнику земельного участка и (или) пользователю земельного участка, на котором или в котором обнаружен объект археологического наследия, в орган местного самоуправления муниципального образования, на территории которого обнаружен данный объект культурного (археологического) наследия, в территориальный орган федерального органа исполнительной власти, уполномоченный Правительством Российской Федерации на осуществление государственного кадастрового учета, государственной регистрации прав, ведение Единого государственного реестра недвижимости и предоставление сведений, содержащихся в Едином государственном реестре недвижимости, в срок и в порядке, установленные действующим законодательством.

6. Обязанность по исполнению п.п.4, 5 настоящего приказа возложить на специалиста отдела по осуществлению полномочий Ленинградской области в сфере объектов культурного наследия департамента государственной охраны, сохранения и использования объектов культурного наследия комитета по культуре Ленинградской области, курирующего Тосненский муниципальный район в сфере охраны объектов культурного наследия регионального значения и выявленных объектов культурного наследия.

7. Контроль за исполнением настоящего приказа возложить на заместителя начальника департамента государственной охраны, сохранения и использования объектов культурного наследия комитета по культуре Ленинградской области.

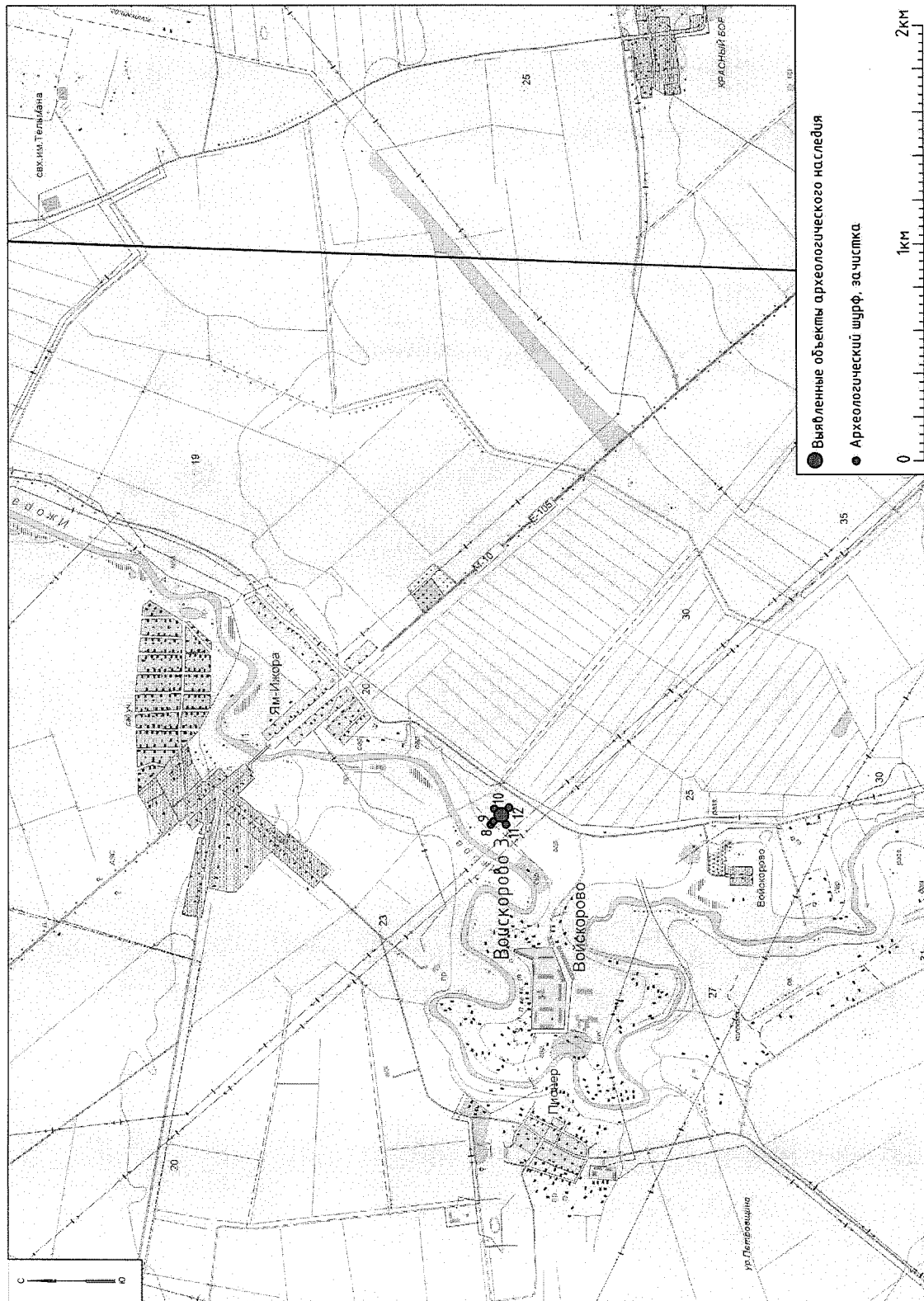
8. Настоящий приказ вступает в силу со дня его официального опубликования.

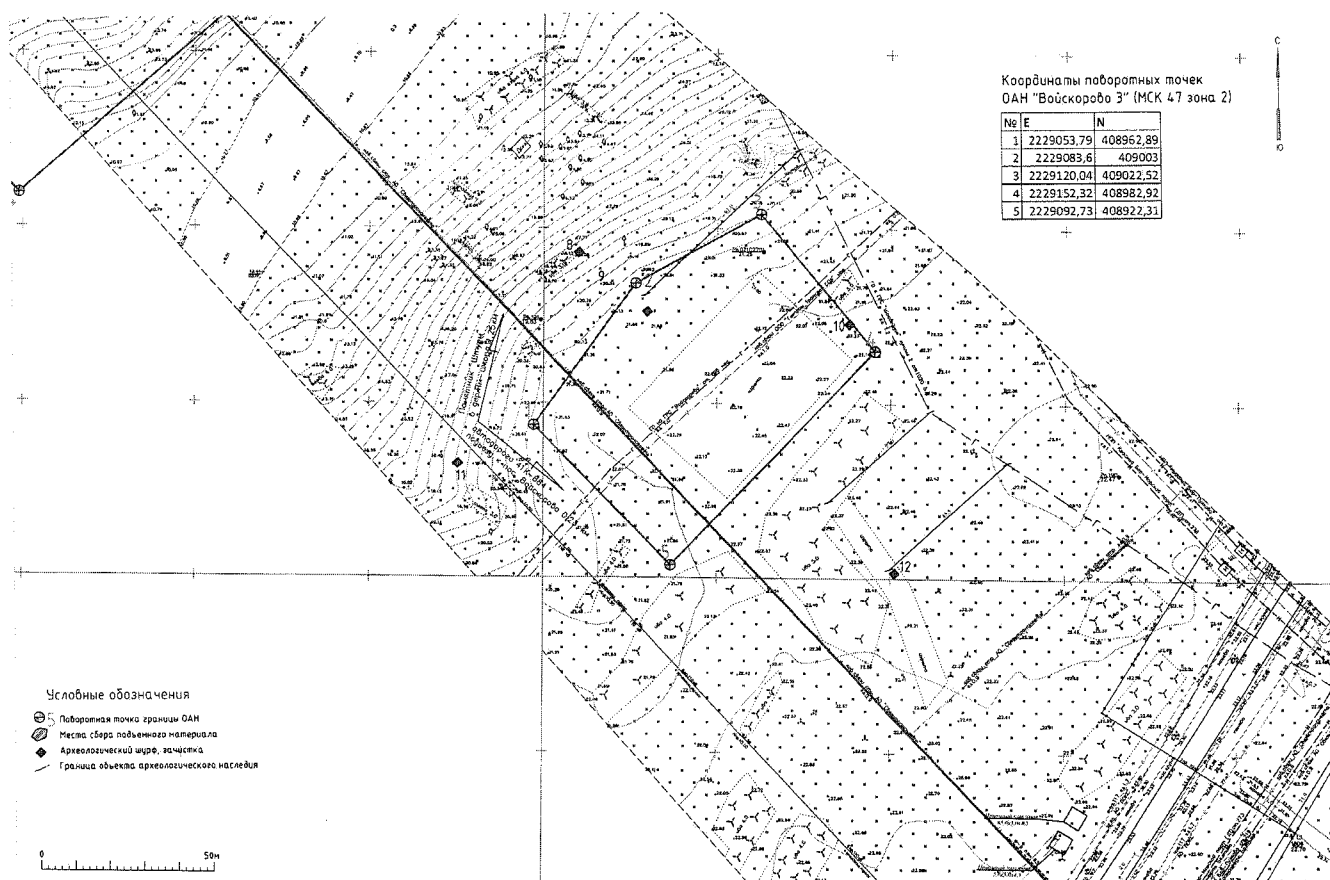
Председатель комитета



Е.В. Чайковский

Границы территории
выявленного объекта археологического наследия
«Войскорово 3»





Описание границ территории, координаты поворотных точек выявленного объекта археологического наследия «Войскорово 3»:

Северо-западная граница памятника проходит вдоль обреза правого берега р. Ижора. В шурфе 8, расположенном на склоне берега археологические артефакты не зафиксированы. Северо-восточная граница проходит перпендикулярно берегу р. Ижора, юго-восточная вдоль лесополосы параллельно берегу р. Ижора с северо-востока на юго-запад, юго-западная вдоль ЛЭП в 20 м к востоку от нее.

Т.е. территория ОАН представляет собой пятиугольник неправильной формы размерами 90х60 м вытянутый по оси юго-запад – северо-восток. Площадь ОАН составляет 5103 кв. м., периметр границ 284 м. Территория ограничена следующими поворотными точками (МСК 47 зона 2):

№	E	N
1	2229039	408969,19
2	2229068,81	409009,29
3	2229105,26	409028,81
4	2229131,34	408999,05
5	2229084,79	408939,34

Границы объекта проходят следующим образом:

От т.1 до т.2 на СВ 50 м по полю

От т.2. до т.3 на СВ 41,3 м по полю

От т.3 до т.4 на ЮВ 51 м по полю

От т.4 до т.5 на ЮЗ 85 м по полю

От т.5 до т.1 на СЗ 56,2 м по полю

Местоположение объекта:

Ленинградская область, Тосненский район, Тельмановское сельское поселение, на месте деревни «Сатенка», на правом берегу р. Ижора, в 1,25 км к юго-западу от памятника «Штурм» в д. Ям-Ижора и в 0,23 км к северо-западу от автодороги 41К-884 «Подъезд к пос. Войскорово», к востоку от высоковольтной ЛЭП

**Режим использования территории земельных участков, в границах которых
располагается выявленный объект археологического наследия
«Войскорово 3»**

Установить особый режим использования земельных участков, в границах которых располагается объект археологического наследия. Предусмотреть возможность проведения археологических полевых работ в порядке, установленном Федеральным законом от 25.06.2002 №73-ФЗ «Об объектах культурного наследия (памятниках истории и культуры) народов Российской Федерации» земельных, строительных, мелиоративных, хозяйственных работ при условии обеспечения сохранности выявленного объекта археологического наследия, а также обеспечения доступа граждан к указанному объекту археологического наследия.

Запрещается:

проведение земляных, строительных, мелиоративных, хозяйственных и иных работ без согласования с государственным органом охраны объектов культурного наследия;

нарушение дернового слоя и выемка грунта на участках, ранее не подвергавшихся перекопке и повреждению, за исключением деятельности, связанной с археологическими исследованиями, а также деятельности, направленной на сохранение и научное изучение объекта археологического наследия;

проведение археологических исследований на территории объекта археологического наследия без наличия у исследователя разрешения (открытого листа), выданного Министерством культуры Российской Федерации;

размещение мусора (свалок) на территории выявленного объекта археологического наследия.

Разрешается:

планирование и осуществление хозяйственной деятельности, связанной с производством земляных работ и капитальным строительством, при условии согласования с государственным органом охраны объектов культурного наследия мероприятий по обеспечению сохранности выявленного объекта археологического наследия. Указанная деятельность может осуществляться только после выполнения в полном объёме согласованных мероприятий по обеспечению сохранности выявленного объекта археологического наследия;

деятельность, связанная с проведением археологических исследований и научным изучением объекта археологического наследия, осуществляется в рамках действующего законодательства;

использование в соответствии со ст. 45.2 Федерального закона от 25.06.2002 №73-ФЗ «Об объектах культурного наследия (памятниках истории и культуры) народов Российской Федерации» специальных технических средств поиска и (или) землеройных машин в целях обнаружения объектов археологического наследия и (или) археологических предметов исключительно при осуществлении археологических полевых работ, проводимых на основании разрешения (открытого листа).