



АДМИНИСТРАЦИЯ ЛЕНИНГРАДСКОЙ ОБЛАСТИ
КОМИТЕТ ПО КУЛЬТУРЕ ЛЕНИНГРАДСКОЙ ОБЛАСТИ

ПРИКАЗ

«3» октября 2019 г.

№ 01-03/19-411
Санкт-Петербург

Об установлении предмета охраны объекта культурного наследия федерального значения «Ансамбль Ивангородской крепости», расположенного по адресу: Ленинградская область, г. Ивангород, Девичья гора.

В соответствии со ст. ст. 9.1, 20, 33 Федерального закона от 25 июня 2002 года № 73-ФЗ «Об объектах культурного наследия (памятниках истории и культуры) народов Российской Федерации», ст. 4 областного закона от 25 декабря 2015 года № 140-оз «О государственной охране, сохранении, использовании и популяризации объектов культурного наследия (памятников истории и культуры) народов Российской Федерации, расположенных на территории Ленинградской области», п. 2.2.1. Положения о комитете по культуре Ленинградской области, утвержденного постановлением Правительства Ленинградской области от 24 октября 2017 года № 431, а также руководствуясь Положением о едином государственном реестре объектов культурного наследия (памятников истории и культуры) народов Российской Федерации, утвержденным приказом Минкультуры России от 3 октября 2011 года № 954,

приказываю:

1. Установить предмет охраны объекта культурного наследия федерального значения «Ансамбль Ивангородской крепости», расположенного по адресу: Ленинградская область, г. Ивангород, Девичья гора, принятого под государственную охрану Постановлением Совета Министров от 30 августа 1960 года №1327 «О дальнейшем улучшении дела охраны памятников культуры в РСФСР» согласно приложению 1 к настоящему приказу.

2. Отделу по осуществлению полномочий Российской Федерации в сфере объектов культурного наследия департамента государственной охраны, сохранения и использования объектов культурного наследия комитета по культуре Ленинградской области обеспечить внесение соответствующих сведений в Единый государственный реестр объектов культурного наследия (памятников истории и культуры) народов Российской Федерации;

3. Настоящий приказ вступает в силу со дня его официального опубликования.

4. Контроль за исполнением настоящего приказа возложить на заместителя начальника департамента государственной охраны, сохранения и использования объектов культурного наследия комитета по культуре Ленинградской области.

Председатель комитета

A handwritten signature in blue ink, consisting of several fluid, overlapping strokes that form a stylized, cursive representation of the name.


В.О. Цой

Приложение
к приказу комитета по культуре
Ленинградской области
от 3.10.2019 № 01-03/19-411

Предмет охраны
объекта культурного наследия федерального значения «Ансамбль Ивангородской крепости», расположенного по адресу: Ленинградская область,
г. Ивангород, Девичья гора.


№ пп	Видовая принадлежность предметов охраны	Предмет охраны	Фотофиксация
1.	Объемно-пространственное и планировочное решение территории:	<p>Местоположение, планировочное решение, соотношение между собой фортификационных сооружений и зданий ансамбля Ивангородской крепости, расположенной на берегу р. Нарова;</p> <p>крепость сложная в плане, состоящая из Четвероугольной крепости, Большого Бояршего города, Замка, Переднего города, Горнвека и Капонира;</p> <p>визуальные связи между элементами ансамбля, визуальные связи с ансамблем Нарвского замка;</p> <p>состав:</p> <ol style="list-style-type: none"> 1. Четвероугольная крепость <ol style="list-style-type: none"> 1.1. Северо-западная башня 1.2. Юго-западная башня 1.3. Северо-восточная башня 1.4. Юго-восточная башня 1.5. Северное прясло 1.6. Западное прясло 1.7. Южное прясло 1.8. Восточное прясло 1.9. Малый пороховой амбар 2. Большой Боярский город <ol style="list-style-type: none"> 2.1. Верхняя башня 2.2. Воротная башня 2.3. Набатная башня 2.4. Ново-водяная башня 2.5. Отводная и старая воротная башня 2.6. Провиантская башня 	   




		<p>2.7. Широкая башня 2.8. Западное прясло 2.9. Фрагмент северного прясла 2.10. Прясло между Набатной и Верхней башнями с лестничным всходом у Набатной башни 2.11. Прясло между Верхней, Отводной и Ново-водяной башнями 2.12. Прясло между Ново- водяной, Широкой и Провиантской башнями с лестничным всходом у Провиантской башни 2.13. Большой амбар 2.14. Нижняя часть стен порохового амбара 2.15. Арсенал 3. Замок 3.1. Колодезная башня с «тайником» - крытый лестничный спуск к воде 3.2. Пороховая башня 3.3. Прясла между Провиантской, Колодезной, Пороховой и Воротной башнями 4. Передний город 4.1. Башня Наместника 4.2. Длинношеея башня 4.3. Ивангородские ворота (воротные укрепления) 4.4. Прясла между Воротной, Наместника, Длинношеей и Набатной башнями 4.5. Нижняя часть стен кордегардии (аптеки) 4.6. Нижняя часть стен гарнизонной школы (лазарета) 5. Горнверк (Боярший вал) с въездным проемом 6. Капонир (батарея) с «тайником»</p>	
<p style="text-align: center;">I. «Четвероугольная крепость» (Ленинградская область, Кингисеппский район, г. Ивангород, Девичья гора, Литеры Щ1, Щ2, Щ3, Щ4, Щ5, Щ6, Щ7, Щ8)</p>			


		<p>местоположение, планировочное решение, соотношение между собой построек четверугольной крепости, расположенной внутри «Замка»; крепость квадратная в плане, состоящая из четырех квадратных в плане башен, соединенных пряслами (Юго-восточная, Северо-восточная башни и восточное прясло встроены в западное прясло Большого Бояршего города; часть Южного прясла, примыкает к южной стене Порохового амбара); визуальные связи с элементами ансамбля;</p> <p>состав:</p> <ol style="list-style-type: none"> 1. «Северо-Западная башня» 2. «Юго-Западная башня» 3. «Северо-восточная башня» 4. «Юго-восточная башня» 5. «Северное прясло» 6. «Западное прясло» 7. «Южное прясло» 8. «Восточное прясло» 9. «Малый пороховой амбар» 	  
--	--	--	---

I.1 «Северо-Западная башня»

(Ленинградская область, Кингисеппский район, г. Ивангород, Девичья гора, литера ЩЗ)


1.	<p>Объемно-пространственное решение:</p>	<p>объемно-пространственное решение и планировочная структура квадратной в плане башни; историческая конфигурация в плане и габариты; высотные отметки;</p>	
----	--	---	--

			
2.	Конструктивная система здания:	<p>Фундамент, наружные и внутренние каменные стены (фрагменты); материал и техника кладки (фундамент башни - грубо обработанный плитняк; стены - из красноватого известняка на розоватом известковом растворе с применением кладки «на иконку», уложенной в чередовании с рядами постелистой кладки); фрагменты перекрытий подошвенного боя;</p> <p>исторические местоположение и конструкции бойниц;</p>	
3.	Объемно-планировочное решение:	в габаритах исторических наружных и внутренних стен.	
<p>I.2 «Юго-Западная башня» (Ленинградская область, Кингисеппский район, г. Ивангород, Девичья гора, литера Щ4)</p>			
1.	Объемно-пространственное решение:	<p>объемно-пространственное решение и планировочная структура квадратной в плане башни;</p> <p>исторические конфигурация в плане и габариты; высотные отметки;</p>	

2.	Конструктивная система здания:	<p>Фундамент, наружные и внутренние каменные стены (фрагменты); материал и техника кладки (фундамент башни - грубо обработанный плитняк; стены - из красноватого известняка на розоватом известковом растворе с применением кладки «на иконку», уложенной в чередовании с рядами постелистой кладки); фрагменты перекрытий подошвенного боя;</p> <p>историческое местоположение и конструкции бойниц;</p>	
3.	Объемно-планировочное решение:	в габаритах исторических наружных и внутренних стен.	



1.3 «Северо-восточная башня»

(Ленинградская область, Кингисеппский район, г. Ивангород, Девичья гора, литера Щ2)

1.	Объемно-пространственное решение:	объемно-пространственное решение и планировочная структура квадратной в плане башни, встроенной в западное прясло Большого Бояршего города, с расширяющимся книзу цоколем; исторические конфигурация в плане и габариты; высотные отметки;	
2.	Конструктивная система здания:	Фундамент, наружные и внутренние каменные стены (фрагменты); материал и техника кладки (фундамент башни - грубо обработанный плитняк; стены - из красноватого известняка на розоватом известковом растворе с применением кладки «на иконку», уложенной в чередовании с рядами постелистой кладки); исторические фрагменты перекрытий; исторические местоположение, конфигурация, габариты и конструкции бойниц, проемов; исторические металлические связи;	
3.	Объемно-планировочное решение:	в габаритах исторических наружных и внутренних стен.	

I.4 «Юго-восточная башня»

(Ленинградская область. Кингисеппский район, г. Ивангород, Девичья гора, литера Щ1)

1.	Объемно-пространственное решение:	<p>объемно-пространственное решение и планировочная структура квадратной в плане башни, встроенной в западное прясло Большого Бояршего города;</p> <p>историческая конфигурация в плане и габариты; высотные отметки:</p>	
2.	Конструктивная система здания:	<p>Фундамент, наружные и внутренние каменные стены (фрагменты); материал и техника кладки (фундамент башни - грубо обработанный плитняк; стены - из красноватого известняка на розоватом известковом растворе с применением кладки «на иконку», уложенной в чередовании с рядами постелистой кладки); исторические фрагменты перекрытий;</p> <p>историческое местоположение, конфигурация, габариты и конструкции бойниц, проемов;</p> <p>исторические металлические связи;</p>	
3.	Объемно-планировочное решение:	<p>в габаритах исторических наружных и внутренних стен.</p>	



I.5 «Северное прясло»

(Ленинградская область, Кингисеппский район, г. Ивангород, Девичья гора, литера Щ6)

1.	Объемно-пространственное решение:	объемно-пространственное решение и планировочная структура прясла; конфигурация в плане и габариты; высотные отметки;	
2.	Конструктивная система здания:	Фундамент, каменные стены (фрагменты); материал и техника кладки (фундамент - грубо обработанный плитняк; стены - из красноватого известняка на розоватом известковом растворе с применением кладки «на иконку», уложенной в чередовании с рядами постелистой кладки);	



I.6 «Западное прясло»

(Ленинградская область, Кингисеппский район, г. Ивангород, Девичья гора, литера Щ7)

1.	Объемно-пространственное решение:	объемно-пространственное решение и планировочная структура прясла (руинировано); конфигурация в плане и габариты; высотные отметки;	
2.	Конструктивная система здания:	Фундамент, каменные стены (фрагменты); материал и техника кладки (фундамент - грубо обработанный плитняк; стены - из красноватого известняка на розоватом известковом растворе с применением кладки «на иконку», уложенной в чередовании с рядами постелистой кладки);	

I.7 «Южное прясло»


(Ленинградская область, Кингисеппский район, г. Ивангород, Девичья гора, литера ЦЦ8)

1.	Объемно-пространственное решение:	объемно-пространственное решение и планировочная структура прясла; конфигурация в плане и габариты; высотные отметки;	
2.	Конструктивная система здания:	Фундамент, каменные стены (фрагменты); материал и техника кладки (фундамент - грубо обработанный плитняк; стены - известняк); историческое местоположение и конструкции бойниц;	

1.8 «Восточное прясло»


(Ленинградская область, Кингисеппский район, г. Ивангород, Девичья гора, литера ЦЦ5)

1.	Объемно-пространственное решение:	объемно-пространственное решение и планировочная структура прясла (встроено в западное прясло Большого Боярского города); конфигурация в плане и габариты; высотные отметки;	
----	-----------------------------------	--	--

2.	Конструктивная система здания:	<p>Фундамент, каменные стены; материал и техника кладки (фундамент - грубо обработанный плитняк; стены - из красноватого известняка на розоватом известковом растворе с применением кладки «на иконку», уложенной в чередовании с рядами постелистой кладки, в нижней части, из известняковых блоков – в верхней); историческое местоположение и конструкции бойниц; проездная арка, ее местоположение, конструкции и габариты; каменный лестничный вход на сводах, его габариты, конструкции, местоположение и материалы (руинирован); внутренняя лестница, ее местоположение, материалы, конструкции и габариты; сохранившиеся заложённые зубцы типа «ласточкин хвост»;</p>	
----	--------------------------------	---	---

I.9 «Малый пороховой амбар»

(Ленинградская область, Кингисеппский район, г. Ивангород, Девичья гора, литера Н)

1.	Объемно-пространственное решение:	<p>объемно-пространственное решение и планировочная структура прямоугольного в плане здания с наружной лестницей на сводах на второй этаж, завершено двускатной крышей.</p>	
----	-----------------------------------	---	--


			
2.	Конструктивная система здания:	Наружные и внутренние каменные стены; материал и техника кладки (известняк); исторические сводчатые перекрытия первого яруса; арочные оконные и входные проемы, их исторические местоположения, конструкции, габариты; наружная лестница во второй этаж – местоположение, конструкции (на сводах), материалы (известняк), габариты;	
3.	Объемно-планировочное решение:	в габаритах исторических наружных и внутренних стен.	
4.	Архитектурно-художественное решение:	материал отделки стен - известняковый камень с обмазкой; входные и оконные проемы с лучковыми и трехцентровыми завершениями; щипцы в завершении торцевых фасадов.	
<p>II. «Большой Боярский город»:</p> <p>(Ленинградская область, г. Ивангород, Кингисеппский район, Девичья гора, литеры А6, А7, А8, А9, А10, А11, Ж, И, К, У, Ф, Х, Ц, Ч, Ш)</p>			



местоположение, планировочное решение, соотношение между собой зданий и сооружений Большого Боярского города; город квадратный в плане, примыкающий к четверугольной крепости, состоящий из четырех круглых башен (Воротная, Провиантская, Верхняя и Ново-Водяная), соединенных пряслами; северо-восточное, юго-восточное и юго-западное прясла разделены прямоугольными в плане Набатной и Широкой башнями, сложной в плане Отводной башней; в западной части расположен Большой амбар; в восточной части – Арсенал, в центральной части - Нижняя часть стен порохового амбара;



состав:


1. «Верхняя башня»
2. «Воротная башня»
3. «Набатная башня»
4. «Ново-водяная башня»
5. «Отводная со старой воротной башней»
6. «Провиантская башня»
7. «Широкая башня»
8. «Западное прясло»
9. «Фрагмент северного прясла»
10. «Прясло между Набатными и Верхней башнями»
11. «Прясло между Верхней, Отводной и Ново-водяной башнями»
12. «Прясло между Ново-водяной, Широкой и Провиантскими башнями»
13. «Большой амбар»
14. «Нижняя часть стен порохового амбара»






		15. «Арсенал»	
II.1 «Верхняя башня» (Ленинградская область, Кингисеппский район, г. Ивангород, Девичья гора, литера Ч)			
1.	Объемно-пространственное решение:	<p>объемно-пространственное решение и планировочная структура круглой в плане пятиярусной башни; конфигурация в плане и габариты;</p> <p>исторический тип завершения – шатер-утрачен.</p>	

2.	Конструктивная система здания:	<p>Фундамент, наружные и внутренние каменные стены (частично сохранились); материал и техника кладки (известняк); исторические сводчатые перекрытия (сохранились частично); исторические металлические связи;</p> <p>исторические местоположение, конструкции, конфигурация и габариты бойниц и проемов;</p> <p>фрагменты лестниц, их местоположение, конструкции, материалы и габариты;</p>	
3.	Объемно-планировочное решение:	в габаритах исторических наружных и внутренних стен.	
<p>II.2 «Воротная башня» (Ленинградская область, Кингисеппский район, г. Ивангород, Девичья гора, литера Ч)</p>			
1.	Объемно-пространственное решение:	<p>объемно-пространственное решение и планировочная структура круглой в плане пятиярусной башни, ее конфигурация в плане и габариты;</p> <p>исторический тип завершения – шатер-воссоздан в процессе реставрационных работ 1970-х г.г..</p>	





2.	Конструктивная система здания:	<p>Фундамент, наружные и внутренние каменные стены; материал и техника кладки (известняк);</p> <p>сводчатые перекрытия 4-х ярусов;</p> <p>исторические металлические связи;</p> <p>арочный проем в наземной части;</p> <p>исторические местоположение, конструкции, конфигурация и габариты бойниц и проемов;</p> <p>внутристенные лестницы, их местоположение, конструкции, материалы и габариты;</p>	
3.	Объемно-планировочное решение:	в габаритах исторических наружных и внутренних стен.	
<p>II.3 «Набатная башня»</p> <p>(Ленинградская область, Кингисеппский район, г. Ивангород, Девичья гора, литера Ш)</p>			
1.	Объемно-пространственное решение:	<p>объемно-пространственное решение и планировочная структура прямоугольной в плане башни с проездной аркой в основании; конфигурация в плане и габариты;</p> <p>исторический тип завершения – шатер - утрачен.</p>	




2.	Конструктивная система здания:	<p>Фундамент, наружные и внутренние каменные стены; материал и техника кладки (известняк);</p> <p>сводчатые перекрытия;</p> <p>исторические металлические связи;</p> <p>арочный воротный проезд в наземной части;</p> <p>исторические местоположение, конструкции, конфигурация и габариты бойниц и проемов;</p> <p>внутристенные лестницы, их местоположение, конструкции, материалы и габариты;</p>	
3.	Объемно-планировочное решение:	в габаритах исторических наружных и внутренних стен.	
<p>II.4 «Ново-водяная башня»</p> <p>(Ленинградская область, Кингисеппский район, г. Ивангород, Девичья гора, литера X)</p>			

1.	Объемно-пространственное решение:	<p>объемно-пространственное решение и планировочная структура круглой в плане башни; конфигурация в плане и габариты;</p> <p>исторический тип завершения – шатер-утрачен.</p>	
2.	Конструктивная система здания:	<p>Фундамент, наружные и внутренние каменные стены (сохранились частично); материал и техника кладки (известняк);</p> <p>фрагменты исторических сводчатых перекрытий; историческое местоположение, конструкции, конфигурация и габариты бойниц и проемов;</p> <p>фрагменты лестниц, их местоположение, конструкции, материалы и габариты;</p>	 
3.	Объемно-планировочное решение:	в габаритах исторических наружных и внутренних стен.	

II.7 «Отводная со старой воротной башней»






(Ленинградская область, Кингисеппский район, г. Ивангород, Девичья гора, литера Ц)


1.	Объемно-пространственное решение:	объемно-пространственное решение и планировочная структура шестигранной в плане башни с Г-образным воротным проездом (захаб) и проемом (щелью) для герсы (в стене старой воротной башни); конфигурация в плане и габариты;	
2.	Конструктивная система здания:	<p>Фундамент, наружные и внутренние каменные стены (сохранились частично); материал и техника кладки (известняк);</p> <p>фрагменты исторических сводчатых перекрытий; исторические местоположение, конструкции, конфигурация и габариты бойниц и проемов;</p> <p>ниши;</p>	  
3.	Объемно-планировочное решение:	в габаритах исторических наружных и внутренних стен.	
<p>II.6 «Провиантская башня» (Ленинградская область, Кингисеппский район, г. Ивангород, Девичья гора, литера У)</p>			

1.	Объемно-пространственное решение:	<p>объемно-пространственное решение и планировочная структура круглой в плане башни с примыкающим к ней прямоугольным объемом; конфигурация в плане и габариты;</p> <p>исторический тип завершения – шатер (воссоздан в процессе реставрационных работ 1970-х г.г.).</p>	
2.	Конструктивная система здания:	<p>Фундамент, Наружные и внутренние каменные стены; материал и техника кладки (известняк);</p> <p>сводчатые перекрытия ярусов;</p> <p>исторические металлические связи;</p> <p>исторические местоположение, конструкции, конфигурация и габариты бойниц и проемов;</p> <p>внутристенные лестницы, их местоположение, конструкции, материалы и габариты;</p>	 
3.	Объемно-планировочное решение:	в габаритах исторических наружных и внутренних стен.	

II.7 «Широкая башня»

(Ленинградская область, Кингисеппский район, г. Ивангород, Девичья гора, литера Ф)


1.	Объемно-пространственное решение:	<p>объемно-пространственное решение и планировочная структура квадратной в плане башни, с примыкающим к ней квадратным объемом лестницы на прясло;</p> <p>конфигурация в плане и габариты;</p> <p>исторический тип завершения – шатер (воссоздан в процессе реставрационных работ 1970-х г.г.)</p>	
2.	Конструктивная система здания:	<p>Фундамент, наружные и внутренние каменные стены; материал и техника кладки (известняк);</p> <p>сводчатые перекрытия ярусов;</p> <p>исторические металлические связи;</p> <p>исторические местоположение, конструкции, конфигурация и габариты бойниц и проемов;</p> <p>лестницы, их местоположение, конструкции, материалы и габариты;</p>	   
3.	Объемно-планировочное	в габаритах исторических наружных и внутренних стен.	



	решение:		
II.8 «Западное прясло»			
(Ленинградская область, Кингисеппский район, г. Ивангород, Девичья гора, литера А6)			
1.	Объемно-пространственное решение:	<p>объемно-пространственное решение и планировочная структура прясла (два участка крепостной стены)*; конфигурация в плане и габариты;</p> <p>исторические высотные отметки;</p> <p>(*участок от Провиантской башни до юго-восточной башни Четвероугольной крепости и участок от северо-восточной башни Четвероугольной крепости до Воротной башни. Центральный участок прясла отнесен к предмету охраны Четвероугольной крепости)</p>	

2.	<p>Конструктивная система здания:</p>	<p>Фундамент, крепостная стена, ее конструкция, материал и техника кладки (известняк);</p> <p>местоположение и конструкции, конфигурация и габариты бойниц;</p> <p>две ловушки, их местоположение, конструкции, конфигурация и габариты</p>	
----	---------------------------------------	---	---


II.9 «Фрагмент северного прясла»

(Ленинградская область, Кингисеппский район, г. Ивангород, Девичья гора, литера А7)

1.	<p>Объемно-пространственное решение:</p>	<p>объемно-пространственное решение и планировочная структура сохранившегося фрагмента прясла (участка крепостной стены); конфигурация в плане и габариты;</p> <p>исторические высотные отметки;</p>	
----	--	--	--

2.	Конструктивная система здания:	<p>Фундамент, фрагмент крепостной стены, его конструкция, материал и техника кладки (известняк);</p> <p>местоположение и конструкции, конфигурация и габариты проемов;</p> <p>ловушка, ее местоположение, конструкция, конфигурация и габариты,</p>	 
----	--------------------------------	---	--

П.10 «Прясло между Набатной и Верхней башнями с лестничным восходом у Набатной башни »
(Ленинградская область, Кингисеппский район, г. Ивангород, Девичья гора, литера А8)

1.	Объемно-пространственное решение:	<p>объемно-пространственное решение и планировочная структура прясла (участка крепостной стены); конфигурация в плане и габариты;</p> <p>исторические высотные отметки;</p>	
2.	Конструктивная система здания:	<p>Фундамент, крепостная стена, ее конструкция, материал и техника кладки (известняк);</p> <p>лестничный вход на сводах, его местоположение, конструкция, конфигурация и габариты</p>	

II.11 «Прясло между Верхней, Отводной и Ново-водяной башнями»


(Ленинградская область, Кингисеппский район, г. Ивангород, Девичья гора, литера А9)


1.	Объемно-пространственное решение:	<p>объемно-пространственное решение и планировочная структура прясла (участка крепостной стены); конфигурация в плане и габариты;</p> <p>исторические высотные отметки;</p>	
2.	Конструктивная система здания:	<p>Фундамент, крепостная стена, ее конструкция, материал и техника кладки (известняк);</p> <p>местоположение и конструкции, конфигурация и габариты проемов;</p>	
4.	Архитектурно-художественное решение:	<p>оформление оконных проемов с полуциркульным завершением веерной кладкой из известняковых блоков с замковыми камнями;</p>	

II.12 «Прясло между Ново-водяной, Широкой и Провиантскими башнями

с лестничным всходом у Провиантской башни»



(Ленинградская область, Кингисеппский район, г. Ивангород, Девичья гора, литеры А10, А11)



1.	Объемно-пространственное решение:	<p>объемно-пространственное решение и планировочная структура прясла (участка крепостной стены); конфигурация в плане и габариты;</p> <p>исторические высотные отметки;</p>	
----	-----------------------------------	---	--

2.	<p>Конструктивная система здания:</p>	<p>Фундамент, крепостная стена с прямоугольными зубцами и боевым ходом, ее конструкция, материал и техника кладки (известняк);</p> <p>лестничный вход у Провиантской башни, его местоположение, габариты, конфигурация, конструкция на сводах;</p> <p>местоположение и конструкции, конфигурация и габариты бойниц, проемов;</p>	
----	---------------------------------------	--	---

П.13 «Большой амбар»

(Ленинградская область, Кингисеппский район, г. Ивангород, Девичья гора, литера Ж)



1.	Объемно-пространственное решение:	<p>объемно-пространственное решение и планировочная структура прямоугольного в плане здания;</p> <p>исторические конфигурация в плане и габариты основного здания и пристройки;</p> <p>исторические высотные отметки;</p> <p>габариты и конфигурация сохранившейся выгребной ямы (по результатам археологических исследований)</p>	
2.	Конструктивная система здания:	<p>сохранившиеся фундаменты, наружные и внутренние известняковые стены, с участками кирпичной кладки вокруг оконных проемов (в том числе руинированные участки);</p> <p>все заложенные оконные проемы 18 в. с арочными перемычками, в том числе, раскрытые оконные проемы 18 в. в ходе реставрации 1900-х гг. (камень 4 ед);</p> <p>все сохранившиеся оконные проемы 19 в. с лучковыми перемычками (кирпич),</p> <p>в том числе, заложенные в ходе 1900-х гг. на северном фасаде (10 ед);</p> <p>дверной проем 19 в. с лучковой перемычкой на южном фасаде (кирпич) (1 ед.)</p> <p>раскрытые дверные арочные проемы 18 в. с арочными перемычками на северном фасаде (2 ед.)</p> <p>сохранившиеся контрфорсы по углам основного здания (8 ед.)</p> <p>сохранившиеся каменные</p>	

		<p>карнизные плиты;</p> <p>сохранившиеся металлические анкера (тяжи), металлические архитектурные элементы;</p> <p>сохранившиеся конструкции выгребной ямы (по результатам археологических исследований);</p>	
3.	Объемно-планировочное решение:	в габаритах исторических наружных капитальных стен.	
4.	Архитектурно-художественное решение:	<p>Сохранившееся архитектурно-художественное решение фасадов, а именно существующая композиционная структура: всех проемов (в том числе заложенных), контрофорсов, сохранившегося цоколя основного здания и пристройки;</p> <p>Сохранившаяся историческая штукатурная отделка фасадов (по результатам петрографических и стратиграфических исследований)</p> <p>Сохранившаяся историческая штукатурная отделка интерьеров (по результатам петрографических и стратиграфических исследований)</p>	
<p>II.14 «Нижняя часть стен порохового амбара»</p> <p>(Ленинградская область, Кингисеппский район, г. Ивангород, Девичья гора, литера И)</p>			
1.	Объемно-пространственное решение:	<p>Исторические объемно-пространственное решение и планировочная структура прямоугольного в плане здания;</p> <p>исторические конфигурация в плане и габариты;</p>	
2.	Конструктивная система здания:	<p>фундамент,</p> <p>наружные капитальные стены (остатки);</p>	

3.	Объемно-планировочное решение:	в габаритах исторических наружных и внутренних стен.	
4.	Архитектурно-художественное решение:	историческое архитектурно-художественное решение-не сохранилось.	


II.15 «Арсенал»


(Ленинградская область, Кингисеппский район, г. Ивангород, Девичья гора, литера К)

1.	Объемно-пространственное решение:	Исторические объемно-пространственное решение и планировочная структура вытянутого прямоугольного в плане здания, примыкающего к восточной стене Большого Бояршего города; исторические конфигурация в плане и габариты;	
2.	Конструктивная система здания:	Фундамент; Наружные и внутренние капитальные стены; Сводчатые перекрытия;	
3.	Объемно-планировочное решение:	в габаритах исторических наружных и внутренних стен.	

III. «Замок»



(Ленинградская область, Кингисеппский район, г. Ивангород, Девичья гора, литеры А3, А4, А5, С, Р)



		местоположение, планировочное решение, соотношение между собой фортификационных сооружений Замка, трапециевидного в плане, представляющего собой второе кольцо укреплений вокруг Четвероугольной крепости; визуальные связи с элементами ансамбля, с Нарвским замком; состав:	
--	--	---	--


		<p>1. Колодезная башня с «тайником» - крытый лестничный спуск к воде; 2. Пороховая башня, 3.Прясла между Провиантской, Колодезной, Пороховой и Воротной башнями со входом у Пороховой башни</p>	
--	--	---	--

III.1 «Колодезная башня с «тайником» - крытый лестничный спуск к воде»
(Ленинградская область, Кингисеппский район, г. Ивангород, Девичья гора, литера С)

1.	Объемно-пространственное решение:	<p>объемно-пространственное решение и планировочная структура круглой в плане башни с объемом «тайника», ведущего к воде; конфигурация в плане и исторические габариты;</p>	
2.	Конструктивная система здания:	<p>Фундамент, наружные и внутренние каменные стены; материал и техника кладки (известняк);</p> <p>сводчатые перекрытия ярусов;</p> <p>исторические металлические связи;</p> <p>исторические местоположение, конструкции, конфигурация и габариты бойниц и проемов;</p>	


		<p>лестницы, их местоположение, конструкции, материалы и габариты;</p> <p>исторические конструкции стен, перекрытий, лестницы, проемов, бойниц «тайника»</p>	
3.	Объемно-планировочное решение:	в габаритах исторических наружных и внутренних стен, включая «тайник».	
<p>III.2 «Пороховая башня» (Ленинградская область, Кингисеппский район, г. Ивангород, Девичья гора, литера Р)</p>			
1.	Объемно-пространственное решение:	<p>объемно-пространственное решение и планировочная структура круглой в плане башни;</p> <p>конфигурация в плане и габариты;</p>	


2.	Конструктивная система здания:	<p>Фундамент, наружные и внутренние каменные стены; материал и техника кладки (известняк);</p> <p>сводчатые перекрытия ярусов;</p> <p>исторические металлические связи;</p> <p>исторические местоположение, конструкции, конфигурация и габариты бойниц и проемов;</p> <p>лестницы, их местоположение, конструкции, материалы и габариты;</p>	
3.	Объемно-планировочное решение:	в габаритах исторических наружных и внутренних стен.	
<p>III.3 «Прясла между Провиантской, Колодезной, Пороховой и Воротной башнями»</p> <p>(Ленинградская область, Кингисеппский район, г. Ивангород, Девичья гора, литеры А3, А4, А5)</p>			
1.	Объемно-пространственное решение:	<p>объемно-пространственное решение и планировочная структура прясел (участков крепостной стены); конфигурация в плане и габариты;</p> <p>высотные отметки;</p>	

2.	Конструктивная система здания:	<p>Фундамент, крепостная стена с прямоугольными зубцами и боевым ходом, ее конструкция, материал и техника кладки (известняк);</p> <p>местоположение и конструкции, конфигурация и габариты бойниц, проемов; внешняя лестница - всход, ее местоположение, материалы, конструкции, габариты;</p>	
----	--------------------------------	---	---

IV. «Передний город»



(Ленинградская область, Кингисеппский район, г. Ивангород, Девичья гора, литеры А, А1, А2, Б, В, Д, Е, П)



		<p>местоположение, планировочное решение, соотношение между собой фортификационных сооружений Переднего города, трапециевидного в плане, примыкающего с северной стороны к Большому Бояршиму городу, зданий, расположенных на его территории;</p> <p>визуальные связи с элементами ансамбля;</p> <p>состав:</p> <ol style="list-style-type: none"> 1. Башня Наместника 2. Башня Длинношеея 3. Ивангородские ворота (воротные укрепления) 4. Прясла между Воротной, Наместника, Длинношеей и Набатной башнями 5. Нижняя часть стен 	
--	--	--	--


		<p>кордегардии (аптеки) б. Нижняя часть стен гарнизонной школы (лазарета)</p>	
--	--	---	--

IV.1 «Башня Наместника»

(Ленинградская область, Кингисеппский район, г. Ивангород, Девичья гора, литера П)


1.	<p>Объемно-пространственное решение:</p>	<p>Объемно-пространственное решение и планировочная структура круглой в плане башни; конфигурация в плане и габариты;</p>	
2.	<p>Конструктивная система здания:</p>	<p>Фундамент, наружные и внутренние каменные стены; материал и техника кладки (известняк);</p> <p>исторические конструкции башни, в т.ч.</p> <p>сводчатые перекрытия ярусов;</p> <p>исторические металлические связи;</p>	


		<p>исторические местоположение, конструкции, конфигурация и габариты бойниц и проемов;</p> <p>лестницы, их местоположение, конструкции, материалы и габариты;</p>	
3.	Объемно-планировочное решение:	в габаритах исторических наружных и внутренних стен.	
<p>IV.2 «Длинношеея башня»</p> <p>(Ленинградская область, Кингисеппский район, г. Ивангород, Девичья гора, литера Б)</p>			
1.	Объемно-пространственное решение:	объемно-пространственное решение и планировочная структура круглой в плане башни, конфигурация в плане и габариты;	

2.	Конструктивная система здания:	<p>Фундамент, наружные и внутренние каменные стены; материал и техника кладки (известняк);</p> <p>исторические конструкции башни, в т.ч.</p> <p>сводчатые перекрытия ярусов;</p> <p>исторические металлические связи;</p> <p>исторические местоположение, конструкции, конфигурация и габариты бойниц и проемов;</p> <p>лестницы, их местоположение, конструкции, материалы и габариты;</p>	
3.	Объемно-планировочное решение:	в габаритах исторических наружных и внутренних стен.	


IV.3 «Ивангородские ворота (воротные укрепления)»

(Ленинградская область, Кингисеппский район, г. Ивангород, Девичья гора, литера В)

1.	Объемно-пространственное решение:	<p>объемно-пространственное решение и планировочная структура воротных укреплений (главный въезд в крепость);</p> <p>конфигурация в плане и габариты;</p> <p>высотные отметки;</p>	
----	-----------------------------------	--	--


2.	Конструктивная система здания:	<p>Фундамент, ворота с проемами с полуциркульным завершением, их конструкция,</p> <p>материал и техника кладки (известняк);</p> <p>местоположение и конструкции, конфигурация и габариты бойниц, проемов;</p> <p>контрфорсы;</p>	
----	--------------------------------	--	--


3.	Объемно-пространственное решение:	в габаритах исторических наружных и внутренних стен.	
----	-----------------------------------	--	--

4.	Архитектурно-художественное решение:	треугольный фронтон на наружном фасаде;	
----	--------------------------------------	---	--

IV.4 «Прясла между Воротной, Наместника, Длинношеей и Набатной башнями»


(Ленинградская область, Кингисеппский район, г. Ивангород, Девичья гора, литеры А, А1, А2)

1.	Объемно-пространственное решение:	<p>объемно-пространственное решение и планировочная структура прясел (участков крепостной стены);</p> <p>конфигурация в плане и габариты;</p> <p>высотные отметки;</p>	
----	-----------------------------------	--	--

2.	Конструктивная система здания:	<p>фундаменты, крепостная стена с прямоугольными зубцами и боевым ходом, ее конструкция, материал и техника кладки (известняк);</p> <p>местоположение и конструкции, конфигурация и габариты бойниц, проемов, в том числе воротных; внешние лестницы - входы, их местоположение, материалы, конструкции, габариты;</p>	
----	--------------------------------	--	--

IV.5 «Нижняя часть стен кордегардии (аптеки)»

(Ленинградская область, Кингисеппский район, г. Ивангород, Девичья гора, литера Д)

1.	Объемно-пространственное решение:	<p>Исторические объемно-пространственное решение и планировочная структура прямоугольного в плане здания;</p> <p>исторические конфигурация в плане и габариты;</p>	
2.	Конструктивная система здания:	<p>Фундаменты, наружные капитальные стены-фрагменты;</p>	
3.	Объемно-планировочное решение:	<p>в габаритах исторических наружных стен.</p>	

IV.6 «Нижняя часть стен гарнизонной школы (лазарета)»

(Ленинградская область, Кингисеппский район, г. Ивангород, Девичья гора, литера Е)

1.	Объемно-пространственное решение:	Исторические объемно-пространственное решение и планировочная структура прямоугольного в плане здания; исторические конфигурация в плане и габариты;	
2.	Конструктивная система здания:	Фундаменты, наружные капитальные стены-фрагменты;	
3.	Объемно-планировочное решение:	в габаритах исторических наружных стен.	



V. «Горнверк (Боярский вал) с въездным проемом»

(Ленинградская область, Кингисеппский район, г. Ивангород, Девичья гора, литера Л)

1.	Объемно-пространственное решение:	исторические объемно-пространственное решение и планировочная структура горнверка в плане близкого к прямоугольному со скругленными углами и полуциркульной в плане частью, въездными воротами исторические конфигурация в плане и габариты; исторические высотные отметки;	
	Конструктивная система:	исторические конструкции крепостного укрепления бастионного типа; Земляные валы, стены, сложенные из известняка;	

VI. «Капонир (батарея) с «тайником»

(Ленинградская область, Кингисеппский район, г. Ивангород, Девичья гора, литера М)

1.	Объемно-пространственное решение:	<p>Исторические объемно-пространственное решение и планировочная структура батареи сложной в плане с двумя рядами бойниц, лестницами в «тайник» - крытый лестничный спуск к воде; исторические конфигурация в плане и габариты; исторические высотные отметки;</p>	
2.	Конструктивная система здания:	<p>наружные и внутренние каменные стены; материал и техника кладки (известняк);</p> <p>сводчатые перекрытия;</p> <p>исторические местоположение, конфигурация (арочные и прямоугольные) и конструкции бойниц;</p> <p>местоположение, конфигурация (арочные) и габариты проемов «тайника»;</p> <p>лестницы «тайника», их местоположение, материалы, конструкции, габариты; конструкции стен, перекрытий, проемов, бойниц «тайника»</p>	
3.	Объемно-планировочное решение:	<p>в габаритах исторических наружных и внутренних стен, включая «тайник».</p>	