



АДМИНИСТРАЦИЯ ЛЕНИНГРАДСКОЙ ОБЛАСТИ  
КОМИТЕТ ПО КУЛЬТУРЕ ЛЕНИНГРАДСКОЙ ОБЛАСТИ

---

---

ПРИКАЗ

«18» ноября 2019 г.

№ 01-03/19-458  
г. Санкт-Петербург

**Об установлении границ территории объекта культурного наследия федерального значения «Могила Кренке Виктора Даниловича (1816-1893), военного инженера» по адресу: Ленинградская область, Бокситогорский район, деревня Колбеки (Ленинградская область, Бокситогорский муниципальный район, Борское сельское поселение, деревня Колбеки, 67-й километр автодороги рег. значения «Пикалево-Струги-Колбеки»)**

В соответствии со ст. ст. 3.1, 9.1, 20, 33 Федерального закона от 25 июня 2002 года № 73-ФЗ «Об объектах культурного наследия (памятниках истории и культуры) народов Российской Федерации», ст. 4 закона Ленинградской области от 25 декабря 2015 года № 140-оз «О государственной охране, сохранении, использовании и популяризации объектов культурного наследия (памятников истории и культуры) народов Российской Федерации, расположенных на территории Ленинградской области», п. 2.2.1. Положения о комитете по культуре Ленинградской области, утвержденного постановлением Правительства Ленинградской области от 24 октября 2017 года № 431, приказываю:

1. Установить границы и режим использования территории объекта культурного наследия федерального значения «Могила Кренке Виктора Даниловича (1816-1893), военного инженера» (памятник) по адресу: Ленинградская область, Бокситогорский район, деревня Колбеки (Ленинградская область, Бокситогорский муниципальный район, Борское сельское поселение, деревня Колбеки, 67-й километр автодороги рег. значения «Пикалево-Струги-Колбеки»), принятого на государственную охрану Постановлением Совета министров РСФСР от 04 декабря 1974 г. №624, согласно приложению к настоящему приказу.

2. Отделу по осуществлению полномочий Российской Федерации в сфере объектов культурного наследия департамента государственной охраны, сохранения и использования объектов культурного наследия комитета по культуре Ленинградской области обеспечить:

- внесение соответствующих сведений в Единый государственный реестр объектов культурного наследия (памятников истории и культуры) народов Российской Федерации;


- копию настоящего приказа направить в сроки, установленные действующим законодательством, в федеральный орган исполнительной власти, уполномоченный Правительством Российской Федерации на осуществление государственного кадастрового учета, государственной регистрации прав, ведение Единого государственного реестра недвижимости и предоставление сведений, содержащихся в Едином государственном реестре недвижимости, его территориальные органы.

3. Отделу взаимодействия с муниципальными образованиями, информатизации и организационной работы комитета по культуре Ленинградской области обеспечить размещение настоящего приказа на сайте комитета по культуре Ленинградской области в информационно-телекоммуникационной сети «Интернет».

4. Контроль за исполнением настоящего приказа возложить на заместителя начальника департамента государственной охраны, сохранения и использования объектов культурного наследия комитета по культуре Ленинградской области.

5. Настоящий приказ вступает в силу со дня его официального опубликования.

Председатель комитета



В.О. Цой

Приложение  
к приказу комитета по культуре  
Ленинградской области  
от «18» ноября 2019 г.  
№ 01-03/19-458

**Границы территории объекта культурного наследия федерального значения  
«Могила Кренке Виктора Даниловича (1816-1893), военного инженера»  
(памятник) по адресу: Ленинградская область, Бокситогорский район, деревня  
Колбеки (Ленинградская область, Бокситогорский муниципальный район,  
Борское сельское поселение, деревня Колбеки, 67-й километр автодороги рег.  
значения «Пикалево-Струги-Колбеки»)**

### **1. Текстовое описание границ**







Границы поворотных (характерных) точек объекта проходят от исходной поворотной (характерной) точки 1 на северо-восток до поворотной (характерной) точки 2, далее на юго-восток до поворотной (характерной) точки 3, далее на юго-запад до поворотной (характерной) точки 4, далее на северо-запад до исходной поворотной (характерной) точки 1.

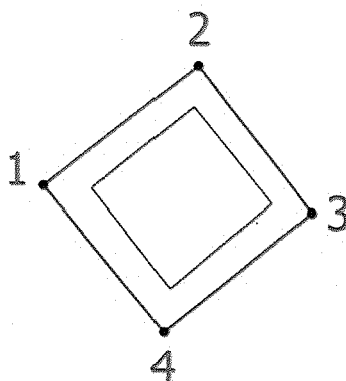
2. Карта (схема) границ территории объекта культурного наследия федерального значения «Могила Кренке Виктора Даниловича (1816-1893), военного инженера» (памятник) по адресу: Ленинградская область, Бокситогорский район, деревня Колбеки (Ленинградская область, Бокситогорский муниципальный район, Борское сельское поселение, деревня Колбеки, 67-й километр автодороги рег. значения «Пикалево-Струги-Колбеки»)



Масштаб 1:500

Условные обозначения

-  - Существующая часть границы, имеющиеся в ЕГРН сведения о которой достаточны для определения ее местоположения
-  - Характерная точка границы, сведения о которой позволяют однозначно определить ее положение на местности
-  - Обозначение новой характерной точки
-  - Граница кадастрового квартала
-  - Граница населенного пункта
-  - Территория объекта культурного наследия



Масштаб 1:100

Условные обозначения

- - Характерная точка границы, сведения о которой позволяют однозначно определить ее положение на местности
- 1 - Обозначение новой характерной точки
- ▭ - Территория объекта культурного наследия
- ▭ - Могила Кренке Виктора Даниловича (1816-1893), военного инженера. Ленинградская область, Бокситогорский муниципальный район, Борское сельское поселение, деревня Колбеки

**3. Перечень координат поворотных (характерных) точек границ территории объекта культурного наследия федерального значения «Могила Кренке Виктора Даниловича (1816-1893), военного инженера» (памятник) по адресу: Ленинградская область, Бокситогорский район, деревня Колбеки (Ленинградская область, Бокситогорский муниципальный район, Борское сельское поселение, деревня Колбеки, 67-й километр автодороги рег. значения «Пикалево-Струги-Колбеки»)**

Обозначение характерных точек части границы	Координаты, м		Метод определения координат характерной точки	Средняя квадратическая погрешность положения характерной точки (Mt), м	Описание обозначения точки на местности (при наличии)
	X	Y			
1	2	3	4	5	6
Часть 1					
1	373733.09	3240235.02	Картометрический метод	0.50	-
2	373734.97	3240237.46	Картометрический метод	0.50	-
3	373732.65	3240239.26	Картометрический метод	0.50	-
4	373730.81	3240236.92	Картометрический метод	0.50	-
1	373733.09	3240235.02	Картометрический метод	0.50	-

**Режим использования территории объекта культурного наследия федерального значения «Могила Кренке Виктора Даниловича (1816-1893), военного инженера» (памятник) по адресу: Ленинградская область, Бокситогорский район, деревня Колбеки (Ленинградская область, Бокситогорский муниципальный район, Борское сельское поселение, деревня Колбеки, 67-й километр автодороги рег. значения «Пикалево-Струги-Колбеки»)**

**На территории Памятника разрешается:**

- проведение работ по сохранению объекта культурного наследия (меры, направленные на обеспечение физической сохранности и сохранение историко-культурной ценности объекта культурного наследия, предусматривающие консервацию, ремонт, реставрацию, включающие в себя научно-исследовательские, изыскательские, проектные и производственные работы, научное руководство за проведением работ по сохранению объекта культурного наследия, технический и авторский надзор за проведением этих работ);

- реконструкция, ремонт существующих дорог, инженерных коммуникаций, благоустройство, озеленение, установка малых архитектурных форм, иная хозяйственная деятельность (по согласованию с региональным органом охраны объектов культурного наследия), не противоречащая требованиям обеспечения сохранности объекта культурного наследия и позволяющая обеспечить функционирование объекта культурного наследия в современных условиях, обеспечивающая недопущение ухудшения состояния территории объекта культурного наследия.

**На территории Памятника запрещается:**

- строительство объектов капитального строительства и увеличение объемно-пространственных характеристик существующих на территории памятника объектов капитального строительства; проведение земляных, строительных, мелиоративных и иных работ, за исключением работ по сохранению объекта культурного наследия или его отдельных элементов, сохранению историко-градостроительной или природной среды объекта культурного наследия;

- установка рекламных конструкций, распространение наружной рекламы;

- осуществление любых видов деятельности, ухудшающих экологические условия и гидрологический режим на территории объекта культурного наследия, создающих вибрационные нагрузки динамическим воздействием на грунты в зоне их взаимодействия с объектами культурного наследия.