



АДМИНИСТРАЦИЯ ЛЕНИНГРАДСКОЙ ОБЛАСТИ
КОМИТЕТ ПО СОХРАНЕНИЮ КУЛЬТУРНОГО НАСЛЕДИЯ
ЛЕНИНГРАДСКОЙ ОБЛАСТИ

ПРИКАЗ

«18» апреля 2022 г.

№ 01-03/22-69
Санкт-Петербург

О включении выявленных объектов культурного наследия «Усадебный комплекс»: «Церковь Св. мц. Ирины», «Часовня», «Хоз.постройка (скотный двор)»; «Парк усадьбы «Волгово» на площади 8 га», расположенных по адресу: Ленинградская область, Волосовский район, деревня Волгово, в единый государственный реестр объектов культурного наследия (памятников истории и культуры) народов Российской Федерации в качестве объекта культурного наследия местного (муниципального) значения «Усадебно-парковый комплекс Волгово», XIX-нач. XX вв., об утверждении границ его территории и установлении предмета охраны

В соответствии со ст. 3.1, 9.2, 18, 33 Федерального закона от 25 июня 2002 года № 73-ФЗ «Об объектах культурного наследия (памятниках истории и культуры) народов Российской Федерации», ст. 4 Областного закона Ленинградской области от 25 декабря 2015 года № 140-оз «О государственной охране, сохранении, использовании и популяризации объектов культурного наследия (памятников истории и культуры) народов Российской Федерации, расположенных на территории Ленинградской области», Положением о комитете по сохранению культурного наследия Ленинградской области, утвержденным постановлением Правительства Ленинградской области от 24 декабря 2020 года № 850, на основании положительного заключения государственной историко-культурной экспертизы, выполненной экспертной организацией Обществом с ограниченной ответственностью «Темпл Групп» (аттестованный эксперт В.Э.Трушковский, (приказы Минкультуры России от 16.06.2015 № 1793, от 20.02.2017 № 322), об обоснованности включения выявленных объектов культурного наследия «Усадебный комплекс»: «Церковь Св. мц. Ирины», «Часовня», «Хоз.постройка (скотный двор)»; «Парк усадьбы «Волгово» на площади 8 га», расположенных по адресу: Ленинградская область, Волосовский район, деревня Волгово, в единый государственный реестр объектов культурного наследия (памятников истории и культуры) народов Российской Федерации (далее – Реестр),

п р и к а з ы в а ю:

1. Включить выявленные объекты культурного наследия «Усадебный комплекс»: «Церковь Св. мц. Ирины», «Часовня», «Хоз.постройка (скотный двор)», местонахождение: Ленинградская область, Волосовский район, деревня Волгово; «Парк усадьбы «Волгово» на площади 8 га», местонахождение: Ленинградская область, Волосовский район, деревня Волгово, в Реестр в качестве объекта культурного наследия местного (муниципального) значения с наименованием «Усадебно-парковый комплекс Волгово», XIX-нач. XX вв., местонахождение объекта: Ленинградская область, Волосовский муниципальный район, Губаницкое сельское поселение, деревня Волгово, 56, вид объекта – ансамбль (далее – Ансамбль), в составе:

- «Церковь святой великомученицы Ирины», 1812-1817 гг., по адресу: Ленинградская область, Волосовский муниципальный район, Губаницкое сельское поселение, деревня Волгово, 56, категория объекта – объект культурного наследия местного (муниципального) значения, вид объекта – памятник;
- «Часовня», 1812 г., по адресу: Ленинградская область, Волосовский муниципальный район, Губаницкое сельское поселение, деревня Волгово, 56, категория объекта – объект культурного наследия местного (муниципального) значения, вид объекта – памятник;
- «Хозяйственная постройка (скотный двор) – руина», кон. XIX-нач. XX вв., по адресу: Ленинградская область, Волосовский муниципальный район, Губаницкое сельское поселение, деревня Волгово, 56, категория объекта – объект культурного наследия местного (муниципального) значения, вид объекта – памятник;
- «Парк», XIX в., по адресу: Ленинградская область, Волосовский муниципальный район, Губаницкое сельское поселение, деревня Волгово, 56, категория объекта – объект культурного наследия местного (муниципального) значения, вид объекта – ансамбль.

2. Утвердить границы территории Ансамбля согласно приложению № 1 к настоящему приказу.

3. Установить предмет охраны Ансамбля согласно приложению № 2 к настоящему приказу.

4. Исключить выявленные объекты культурного наследия «Усадебный комплекс»: «Церковь Св. мц. Ирины», «Часовня», «Хоз.постройка (скотный двор)»; «Парк усадьбы «Волгово» на площади 8 га», местонахождение: Ленинградская область, Волосовский район, деревня Волгово, из Перечня выявленных объектов культурного наследия, расположенных на территории Ленинградской области, утвержденного приказом комитета по культуре Ленинградской области от 01 декабря 2015 года № 01-03/15-63 (с изменениями, внесенными приказом комитета по культуре Ленинградской области от 28 декабря 2019 года № 01-03/19-583).

5. Отделу по осуществлению полномочий Ленинградской области в сфере объектов культурного наследия комитета по сохранению культурного наследия Ленинградской области обеспечить:

- внесение соответствующих сведений об объекте культурного наследия, указанном в пункте 1 настоящего приказа, в единый государственный реестр объектов культурного наследия (памятников истории и культуры) народов Российской Федерации;

- копию настоящего приказа направить в сроки, установленные действующим законодательством, в федеральный орган исполнительной власти, уполномоченный Правительством Российской Федерации на осуществление государственного кадастрового учета, государственной регистрации прав, ведение Единого государственного реестра недвижимости и предоставление сведений, содержащихся в Едином государственном реестре недвижимости, его территориальные органы.

- направить письменное уведомление собственнику или иному законному владельцу объекта культурного наследия либо земельного участка, расположенного в границах территории объекта культурного наследия, о включении объекта культурного наследия, указанного в пункте 1 настоящего приказа, в единый государственный реестр объектов культурного наследия (памятников истории и культуры) народов Российской Федерации.

6. Контроль за исполнением настоящего приказа возложить на заместителя председателя комитета по сохранению культурного наследия Ленинградской области, осуществляющего полномочия в сфере сохранения, использования, популяризации и государственной охраны объектов культурного наследия.

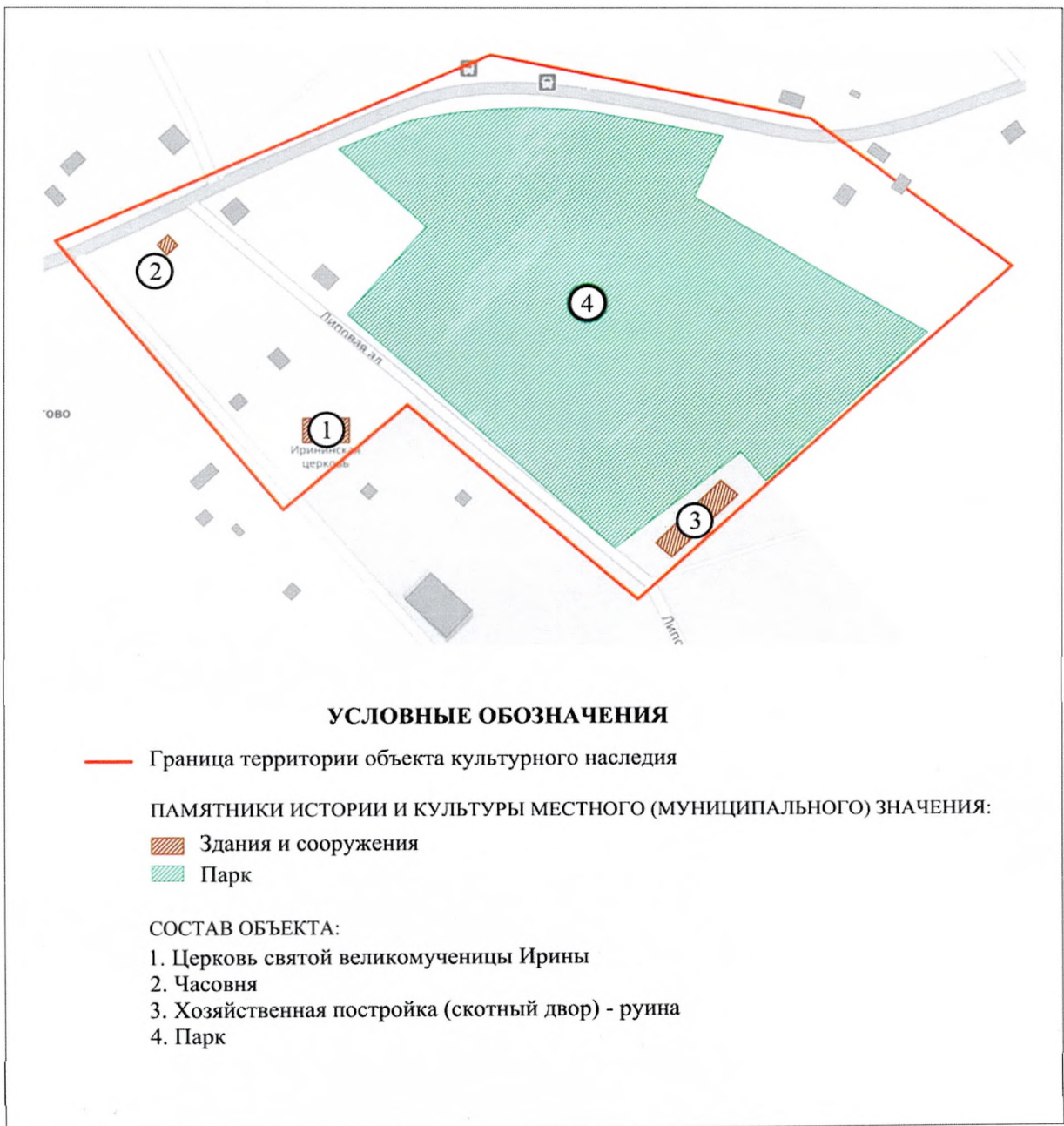
7. Настоящий приказ вступает в силу со дня его официального опубликования.

Заместитель Председателя Правительства
Ленинградской области – председатель комитета
по сохранению культурного наследия



В.О. Цой

**Границы территории объекта культурного наследия местного
(муниципального) значения «Усадебно-парковый комплекс Волгово»,
XIX-нач. XX вв., расположенного по адресу:
Ленинградская область, Волосовский муниципальный район,
Губаницкое сельское поселение, деревня Волгово, 56**

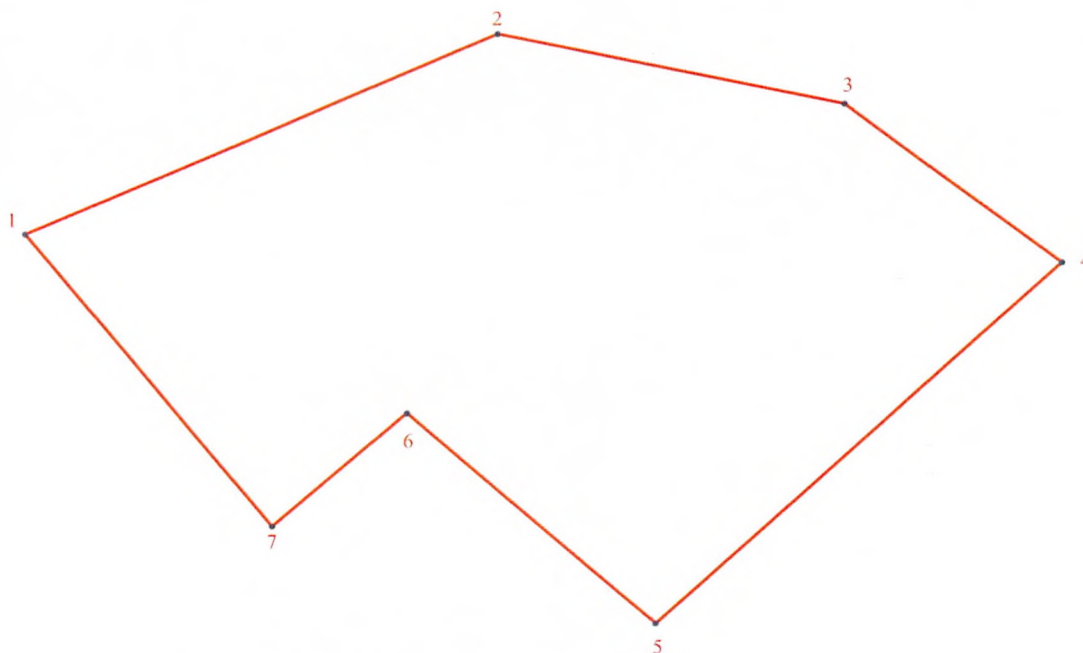


**Координаты характерных точек границ территории
объекта культурного наследия местного (муниципального) значения
«Усадебно-парковый комплекс Волгово», XIX-нач. XX вв., расположенного
по адресу: Ленинградская область, Волосовский муниципальный район,
Губаницкое сельское поселение, деревня Волгово, 56**

Текстовое описание границ территории объекта культурного наследия

Северная граница территории объекта культурного наследия от точки 1 до точки 3 проходит вдоль шоссе соединяющего поселок Волосово с федеральной автомобильной трассой А-180 у Кипени; от точки 3 до точки 4 на юго-восток вдоль исторической границы парка; от точки 4 до точки 5 на юго-запад вдоль исторической границы парка; от точки 5 до точки 6 на северо-запад вдоль Аллеи; от точки 6 до точки 7 на юго-запад вдоль границы прицерковной территории; от точки 7 до точки 1 на северо-запад вдоль исторической границы объекта.

**Перечень координат поворотных (характерных) точек границ территории
 объекта культурного наследия местного (муниципального) значения
 «Усадебно-парковый комплекс Волгово», XIX-нач. XX вв., расположенного
 по адресу: Ленинградская область, Волосовский муниципальный район,
 Губаницкое сельское поселение, деревня Волгово, 56**



УСЛОВНЫЕ ОБОЗНАЧЕНИЯ:

- Граница территории объекта культурного наследия
- | Номер характерной точки

Номер поворотной точки	Координаты поворотных точек в МСК 47 зона 2	
	N	E
1.	395023.934	2173416.711
2.	395128.421	2173648.196
3.	395086.526	2173828.763
4.	394996.892	2173941.010
5.	394823.421	2173727.544
6.	394930.758	2173611.415
7.	394874.044	2173535.623

Режим использования территории объекта культурного наследия местного (муниципального) значения «Усадебно-парковый комплекс Волгово», XIX-нач. XX вв., расположенного по адресу: Ленинградская область, Волосовский муниципальный район, Губаницкое сельское поселение, деревня Волгово, 56 (далее – Ансамбль)

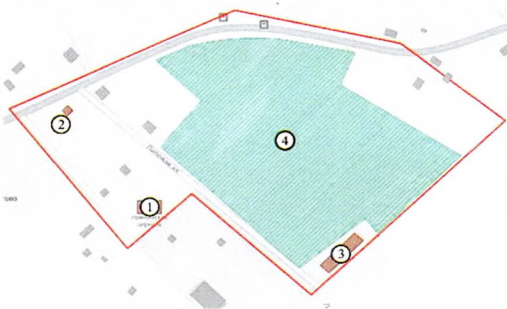
На территории Ансамбля разрешается:

- проведение работ по сохранению объекта культурного наследия, в том числе работ по благоустройству и приспособления для современного использования;
- проведение санитарных рубок в соответствии с проектом, согласованным в установленном порядке;
- ведение хозяйственной деятельности (благоустройство, озеленение, установка малых архитектурных форм, иная хозяйственная деятельность) по согласованию с региональным органом охраны объектов культурного наследия, не противоречащей требованиям обеспечения сохранности объекта культурного наследия и позволяющей обеспечить функционирование объекта культурного наследия в современных условиях.

На территории Ансамбля запрещается:





- строительство объектов капитального строительства;
- проведение земляных, строительных, мелиоративных работ и иных работ, за исключением работ по сохранению объекта культурного наследия или его отдельных элементов, сохранению историко-градостроительной или природной среды объекта культурного наследия;
- производство земляных работ, работ по благоустройству и озеленению, рубка зеленых насаждений без проекта работ по сохранению объекта культурного наследия;
- установка рекламных конструкций, распространение наружной рекламы;
- осуществление любых видов деятельности, ухудшающих экологические условия и гидрологический режим на территории объекта культурного наследия, создающих вибрационные нагрузки динамическим воздействием на грунты в зоне их взаимодействия с объектами культурного наследия;
- засорение территории бытовыми и промышленными отходами; складирование строительных конструкций.

**Предмет охраны
объекта культурного наследия местного (муниципального) значения
«Усадебно-парковый комплекс Волгово», XIX-нач. XX вв.,
расположенного по адресу: Ленинградская область,
Волосовский муниципальный район, Губаницкое сельское поселение,
деревня Волгово, 56**

№ п/п	Виды предметов охраны	Элементы предметов охраны	Фотофиксация
1	2	3	4
1.	Объемно-пространственное и планировочное решение территории:	историческое планировочное решение территории, историческое местоположение и габариты построек, руинированные остатки стен в границах территории ансамбля.	



I. Церковь святой великомученицы Ирины





№ пп	Виды предметов охраны	Элементы предметов охраны	Фотофиксация
1	2	3	4
1	Объемно-пространственное решение:	историческое пространственное решение; местоположение в исторических границах ансамбля.	  (фото 2008 г.)

2	<p>Конструкции здания:</p>	<p>исторические кирпичные стены;</p> <p>колонны (наружные);</p> <p>кирпичные перемычки оконных и дверных проемов.</p>	 
3	<p>Объемно-планировочное решение:</p>	<p>историческое объемно-планировочное решение в границах капитальных стен, конфигурация в плане (центральный прямоугольник с куполом на барабане с прямоугольной апсидой и прямоугольным входным порталом, с крыльцом).</p>	
4.	<p>Архитектурно-художественное решение фасадов:</p>	<p>историческое архитектурно-декоративное решение в стиле классицизм (колокольня утрачена);</p> <p>портик входа на $\frac{3}{4}$ колоннах с треугольным фронтоном; полуколонны апсиды (две); барабан с купольным покрытием (с гранями); термальные окна восточного, южного и северного фасадов; прямоугольные оконные проемы; треугольные фронтоны северного и южного фасадов; аттик входного портала;</p> <p>цоколь (известняк);</p>	 

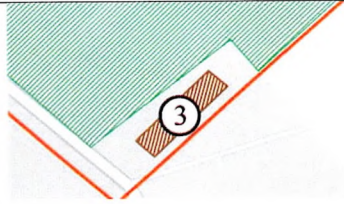
		<p>историческая отделка фасадов – штукатурная (с рустами, профилированными карнизами и тягами), окраска.</p>	
--	--	--	---

II. Часовня

№ пп	Виды предметов охраны	Элементы предметов охраны	Фотофиксация
1	<p>Объемно-пространственное решение:</p>	<p>историческое объемно-пространственное решение; местоположение в исторических границах ансамбля.</p>	 

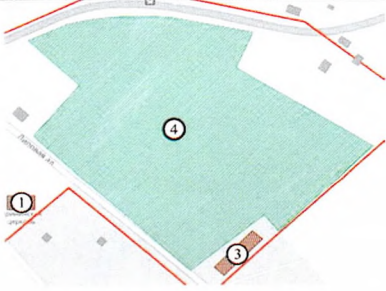
2	Конструкции здания:	исторические кирпичные стены.	
3	Объемно-планировочное решение:	историческое объемно-планировочное решение в границах капитальных стен, конфигурация в плане (прямоугольник).	
4	Архитектурно-художественное решение фасадов:	<p>историческое архитектурное решение;</p> <p>историческая отделка фасадов – штукатурная с профилированным венчающим карнизом;</p> <p>проем входа прямоугольный с лучковым завершением;</p> <p>металлическая решетка (створка) входа в технике художественной ковки.</p>	   





III. Хозяйственная постройка (скотный двор) – руина

№ пп	Виды предметов охраны	Элементы предметов охраны	Фотофиксация
1	Объемно-пространственное решение:	местоположение в исторических границах ансамбля.	

		историческое объемно-пространственное решение в виде двух смежных разновысоких одноэтажных зданий;	
2	Конструкции здания:	сохранившиеся исторические каменные стены.	
3	Объемно-планировочное решение:	историческое объемно-планировочное решение в границах капитальных стен, конфигурация в плане (прямоугольник).	
4	Архитектурно-художественное решение фасадов:	необлицованные валунно-булыжные стены на известковом растворе с кирпичными перемычками и наличниками прямоугольных дверных (ворота?) и полуциркульных оконных проемов, с декоративными рустами из известняка; кирпичные лучковые перемычки.	  

IV. Парк

№ пп	Виды предметов охраны	Элементы предметов охраны	Фотофиксация
1	Объемно-пространственное решение:	историческое планировочное решение в границах территории объекта; историческая ландшафтная структура;	

		<p>пруд – местоположение;</p> <p>историческая липовая дорога - местоположение.</p>	   
--	--	---	---

Предмет охраны может быть уточнен в процессе историко-культурных исследований, реставрационных работ.