



АДМИНИСТРАЦИЯ ЛЕНИНГРАДСКОЙ ОБЛАСТИ
КОМИТЕТ ПО СОХРАНЕНИЮ КУЛЬТУРНОГО НАСЛЕДИЯ
ЛЕНИНГРАДСКОЙ ОБЛАСТИ

ПРИКАЗ

«03» июня 2022 г.

№ 01-03/22-117
Санкт-Петербург

**Об установлении предмета охраны
объекта культурного наследия регионального значения
«Братское захоронение советских воинов, погибших в 1941–1944 гг.»,
1941 – 1944 гг., расположенного по адресу: Ленинградская область,
Приозерский муниципальный район, Громовское сельское поселение,
вблизи пос. ст. Громово**

В соответствии со статьями 9.2, 20, 33 Федерального закона от 25 июня 2002 года № 73-ФЗ «Об объектах культурного наследия (памятниках истории и культуры) народов Российской Федерации», статьей 4 областного закона Ленинградской области от 25 декабря 2015 года № 140-оз «О государственной охране, сохранении, использовании и популяризации объектов культурного наследия (памятников истории и культуры) народов Российской Федерации», постановлением Правительства Ленинградской области от 21 декабря 2020 года № 839 «Об органах исполнительной власти Ленинградской области в сфере культуры и туризма», пунктами 2.1.2, 2.3.7 Положения о комитете по сохранению культурного наследия Ленинградской области, утвержденного постановлением Правительства Ленинградской области от 24 декабря 2020 года № 850, Положением о едином государственном реестре объектов культурного наследия (памятников истории и культуры) народов Российской Федерации, утвержденным приказом Минкультуры России от 3 октября 2011 года № 954, приказом Минкультуры России от 13 января 2016 года № 28 «Об утверждении Порядка определения предмета охраны объекта культурного наследия, включенного в единый государственный реестр объектов культурного наследия (памятников истории и культуры) народов Российской Федерации, на основании проекта предмета охраны объекта культурного наследия, подготовленного юридическим лицом – обществом с ограниченной ответственностью «Союз Экспертов Северо-Запада», приказываю:

1. Установить предмет охраны объекта культурного наследия регионального значения «Братское захоронение советских воинов, погибших в 1941–1944 гг.», 1941 – 1944 гг., расположенного по адресу: Ленинградская

область, Приозерский муниципальный район, Громовское сельское поселение, вблизи пос. ст. Громово, включенного в единый государственный реестр объектов культурного наследия (памятников истории и культуры) народов Российской Федерации решением Леноблисполкома от 16 мая 1988 года № 189 «Об утверждении списка военно-исторических памятников и памятных мест, подлежащих охране в Ленинградской области», согласно приложению 1 к настоящему приказу.


2. Отделу по осуществлению полномочий Ленинградской области в сфере объектов культурного наследия комитета по сохранению культурного наследия Ленинградской области обеспечить внесение соответствующих сведений о предмете охраны объекта культурного наследия в единый государственный реестр объектов культурного наследия (памятников истории и культуры) народов Российской Федерации.

3. Сектору осуществления надзора за состоянием, содержанием, сохранением, использованием и популяризацией объектов культурного наследия комитета по сохранению культурного наследия Ленинградской области обеспечить размещение настоящего приказа в сетевом издании «Электронное опубликование документов» в информационно-телекоммуникационной сети «Интернет».

4. Настоящий приказ вступает в силу со дня его официального опубликования.


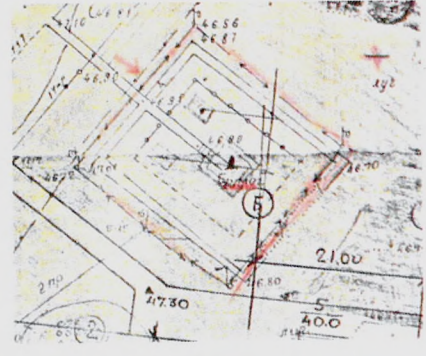


5. Контроль за исполнением настоящего приказа возложить на заместителя председателя комитета по сохранению культурного наследия Ленинградской области, осуществляющего полномочия в сфере сохранения, использования, популяризации и государственной охраны объектов культурного наследия.

Заместитель Председателя Правительства
Ленинградской области – председатель
комитета по сохранению культурного наследия



В.О. Цой

ПРЕДМЕТ ОХРАНЫ
объекта культурного наследия регионального значения
«Братское захоронение советских воинов, погибших в 1941–1944 гг.»,
1941 – 1944 гг., расположенного по адресу: Ленинградская область,
Приозерский муниципальный район, Громовское сельское поселение,
вблизи пос. ст. Громово

№ п/п	Виды предмета охраны	Предмет охраны	Фотофиксация
1	2	3	4
1.	Объемно-пространственное решение территории:	<p>Местоположение: в центральной части поселка станции Громово, на пересечении улиц Шоссейной и Строителей;</p> <p>Объемно-пространственное и композиционное решение территории, представляющее собой пятиугольный в плане участок с зелеными насаждениями (отдельно стоящими деревьями), в центре которого земляной холм с обелиском на вершине и братскими могилами с севера и запада от холма.</p>	  
2.	Объемно-пространственное решение:	<p>Местоположение, композиция, высотные отметки восьмигранного постамента и обелиска;</p> <p>Рельеф, высотные отметки земляного холма, на котором установлен обелиск;</p>	

		<p>Местоположение, композиция, конфигурация (прямоугольные в плане) братских захоронений, расположенных к северу и западу от холма с обелиском</p>	
3.	<p>Архитектурно-художественное решение, материалы конструкций:</p>	<p>Габариты, конфигурация восьмигранного основания, материал (бетон), цветовое решение (белый цвет);</p> <p>Габариты, конфигурация обелиска, материал (гранит): цоколь (прямоугольный), основной объем (в форме трапеции с пирамидальным навершием);</p> <p>Габариты, материал (бетон) ступенчатого подъема с северо-западной стороны холма;</p> <p>Мемориальная надпись на восточной (лицевой) стороне обелиска: техника исполнения (гравировка, окраска в белый цвет): «ВЕЧНАЯ / СЛАВА / СОВЕТСКИМ / ВОИНАМ / ПАВШИМ / В БОЯХ ЗА / РОДИНУ / 1939-1940»;</p> <p>Звезда в верхней части обелиска: габариты, конфигурация (пятиконечная), цветовое решение (окраска в красный цвет).</p>	 

Предмет охраны может быть уточнен в процессе дополнительных историко-культурных исследований либо при проведении реставрационных работ.