



АДМИНИСТРАЦИЯ ЛЕНИНГРАДСКОЙ ОБЛАСТИ
КОМИТЕТ ПО СОХРАНЕНИЮ КУЛЬТУРНОГО НАСЛЕДИЯ
ЛЕНИНГРАДСКОЙ ОБЛАСТИ

ПРИКАЗ

«29» июля 2022 года

№ 01-03/22-152
г. Санкт-Петербург

**О включении объекта культурного наследия
«Карельский укрепленный район. Елизаветинский батальонный район
обороны. Экспериментальный район Охта. Орудийно-пулеметная
долговременная огневая точка ДОТ № 05», 1938 год, адрес (местонахождение):
Ленинградская область, Всеволожский муниципальный район, Агалатовское
сельское поселение, территория массив «Елизаветинский», сооружение № 18,
строение № ОКН, в единый государственный реестр объектов культурного
наследия (памятников истории и культуры) народов Российской Федерации в
качестве объекта культурного наследия регионального значения, утверждении
границ его территории и предмета охраны**

В соответствии со статьями 3.1, 9.2, 18, 33 Федерального закона от 25 июня 2002 года № 73-ФЗ «Об объектах культурного наследия (памятниках истории и культуры) народов Российской Федерации», статьей 4 областного закона Ленинградской области от 25 декабря 2015 года № 140-оз «О государственной охране, сохранении, использовании и популяризации объектов культурного наследия (памятников истории и культуры) народов Российской Федерации, расположенных на территории Ленинградской области», пунктами 2.1.2, 2.3.7 Положения о комитете по сохранению культурного наследия Ленинградской области, утвержденного постановлением Правительства Ленинградской области от 24 декабря 2020 года № 850, на основании положительного заключения государственной историко-культурной экспертизы, выполненной экспертом - юридическим лицом: ООО «Темпл Групп» (аттестованный эксперт Турова Е.А., приказ Министерства культуры Российской Федерации от 11 октября 2021 года № 1668), приказываю:

1. Включить выявленный объект культурного наследия «Карельский укрепленный район. Елизаветинский батальонный район обороны. Экспериментальный район Охта. Орудийно-пулеметная долговременная огневая точка ДОТ № 05», расположенный по адресу Ленинградская область, Всеволожский район, Агалатовское сельское поселение, массив Агалатово, 2,8 км северо-западнее

д. Елизаветинка, южнее территории войсковой части (кадастровый номер ЗУ 47:07:0161001:1), в единый государственный реестр объектов культурного наследия (памятников истории и культуры) народов Российской Федерации в качестве объекта культурного наследия регионального значения с наименованием «Карельский укрепленный район. Елизаветинский батальонный район обороны. Экспериментальный район Охта. Орудийно-пулеметная долговременная огневая точка ДОТ № 05», 1938 год, адрес (местонахождение): Ленинградская область, Всеволожский муниципальный район, Агалатовское сельское поселение, территория массив «Елизаветинский», сооружение № 18, строение № ОКН, вид объекта – памятник..

2. Утвердить границы территории объекта культурного наследия согласно приложению № 1 к настоящему приказу.

3. Утвердить предмет охраны объекта культурного наследия согласно приложению № 2 к настоящему приказу.

4. Исключить выявленный объект культурного наследия «Карельский укрепленный район. Елизаветинский батальонный район обороны. Экспериментальный район Охта. Орудийно-пулеметная долговременная огневая точка ДОТ № 05», расположенный по адресу Ленинградская область, Всеволожский район, Агалатовское сельское поселение, массив Агалатово, 2,8 км северо-западнее д. Елизаветинка, южнее территории войсковой части (кадастровый номер ЗУ 47:07:0161001:1), из Перечня выявленных объектов культурного наследия, расположенных на территории Ленинградской области.

5. Отделу по осуществлению полномочий Ленинградской области в сфере объектов культурного наследия:

- обеспечить внесение сведений об объекте культурного наследия регионального значения «Карельский укрепленный район. Елизаветинский батальонный район обороны. Экспериментальный район Охта. Орудийно-пулеметная долговременная огневая точка ДОТ № 05», 1938 год, адрес (местонахождение): Ленинградская область, Всеволожский муниципальный район, Агалатовское сельское поселение, территория массив «Елизаветинский», сооружение № 18, строение № ОКН, о границах его территории и предмете охраны в единый государственный реестр объектов культурного наследия (памятников истории и культуры) народов Российской Федерации;

- направить письменное уведомление собственнику или иному законному владельцу объекта культурного наследия о включении его в единый государственный реестр объектов культурного наследия (памятников истории и культуры) народов Российской Федерации;

- направить копию настоящего приказа в федеральный орган исполнительной власти, уполномоченный Правительством Российской Федерации на осуществление государственного кадастрового учета, государственной регистрации прав, ведение Единого государственного реестра недвижимости и предоставление сведений, содержащихся в Едином государственном реестре недвижимости, его территориальные органы в срок и в порядке, установленные действующим законодательством.

6. Сектору осуществления надзора за состоянием, содержанием, сохранением, использованием и популяризацией объектов культурного наследия комитета по сохранению культурного наследия Ленинградской области обеспечить размещение настоящего приказа в сетевом издании «Электронное опубликование документов» в информационно-телекоммуникационной сети «Интернет».

7. Контроль за исполнением настоящего приказа оставляю за собой.

8. Настоящий приказ вступает в силу со дня его официального опубликования.

Заместитель Председателя
Правительства Ленинградской области –
председатель комитета по сохранению
культурного наследия




В.О. Цой

**Границы территории объекта культурного наследия регионального значения
«Карельский укрепленный район. Елизаветинский батальонный район
обороны. Экспериментальный район Охта. Орудийно-пулеметная
долговременная огневая точка ДОТ № 05», 1938 год, адрес (местонахождение):
Ленинградская область, Всеволожский муниципальный район, Агалатовское
сельское поселение, территория массив «Елизаветинский», сооружение № 18,
строение № ОКН**

Карта (схема) границ территории объекта культурного наследия



Условные обозначения:

 - граница территории объекта культурного наследия регионального значения



Перечень координат поворотных (характерных) точек границ территории в местной системе координат (МСК-47, зона 2)

| № | X | Y |
|---|------------|-------------|
| 1 | 475054.246 | 2207576.625 |
| 2 | 475029.401 | 2207576.335 |
| 3 | 475029.093 | 2207602.722 |
| 4 | 475053.938 | 2207603.012 |

Режим использования территории объекта культурного наследия

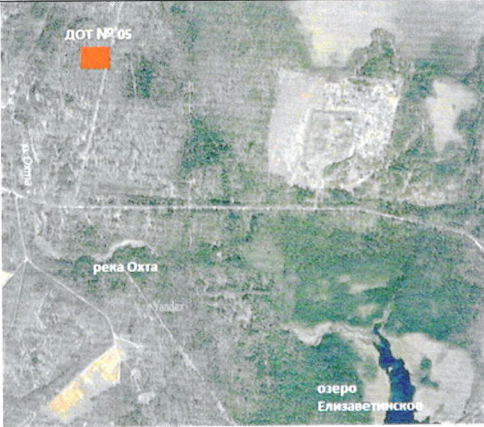


На территории Памятника разрешается:



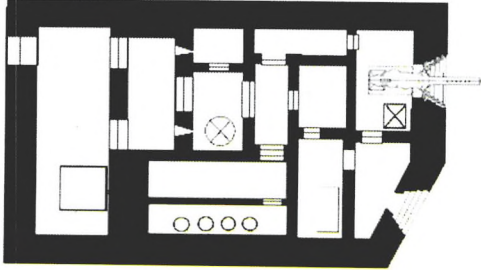
- Проведение работ по сохранению объекта культурного наследия (меры, направленные на обеспечение физической сохранности и сохранение историко-культурной ценности объекта культурного наследия, предусматривающие консервацию, ремонт, реставрацию, включающие в себя научно-исследовательские, изыскательские, проектные и производственные работы, научное руководство за проведением работ по сохранению объекта культурного наследия, технический и авторский надзор за проведением этих работ);
- Сохранение элементов планировочной структуры, сохранение элементов природного и культурного ландшафта, воссоздание или компенсация утраченных элементов Памятника и иная хозяйственная деятельность (по согласованию с региональным органом охраны объектов культурного наследия), не противоречащая требованиям обеспечения сохранности объекта культурного наследия и позволяющая обеспечить функционирование объекта культурного наследия в современных условиях, обеспечивающая недопущение ухудшения состояния территории объекта культурного наследия;
- Прокладка, ремонт, реконструкция подземных инженерных коммуникаций в соответствии с требованиями законодательства Российской Федерации в сфере сохранения объектов культурного наследия с последующим восстановлением нарушенных участков дневной поверхности.




На территории Памятника запрещается:

- Строительство объектов капитального строительства и увеличение объемно-пространственных характеристик существующих на территории объекта культурного наследия объектов капитального строительства; проведение земляных, строительных, мелиоративных работ и иных работ, за исключением работ по сохранению объекта культурного наследия или его отдельных элементов, сохранению историко-градостроительной или природной среды объекта культурного наследия;
- Установка рекламных конструкций, распространение наружной рекламы;
- Осуществление любых видов деятельности, ухудшающих экологические условия и гидрологический режим на территории объекта культурного наследия, создающих вибрационные нагрузки динамическим воздействием на грунты в зоне их взаимодействия с объектами культурного наследия.

**Предмет охраны объекта культурного наследия регионального значения
«Карельский укрепленный район. Елизаветинский батальонный район
обороны. Экспериментальный район Охта. Орудийно-пулеметная
долговременная огневая точка ДОТ № 05», 1938 год, адрес (местонахождение):
Ленинградская область, Всеволожский муниципальный район, Агалатовское
сельское поселение, территория массив «Елизаветинский», сооружение № 18,
строение № ОКН**

| № п/п | Вид предмета охраны | Описание предмета охраны | Фотографическое изображение |
|-------|----------------------------------|--|---|
| 1 | Объемно-пространственное решение | <p>Местоположение исторических границ и конфигурация территории.</p> <p>Габариты и конфигурация одноярусного (с подземными помещениями) прямоугольного со скошенным углом в плане сооружения на две амбразуры – орудийную и пулеметную.</p> <p>Конфигурация перекрытия - плоская, переход от стены к перекрытию скруглен.</p> <p>Амбразуры с противорикошетными уступами</p> |    |

| | | | |
|---|--------------------------------------|---|---|
| | | |  |
| 2 | <p>Конструктивная система</p> | <p>Исторические капитальные стены, перекрытие с противооткольным покрытием потолка из швеллеров и крыша, их материал (бетон, железобетон, металлические балки).</p> |  |
| 3 | <p>Объемно-планировочное решение</p> | <p>Историческое объемно-планировочное решение в габаритах капитальных стен состоит из входного тамбура, коленчатого сквозника с двумя ружейными амбразурами обороны входа (для одного из них – отдельный каземат): тамбура с люком в подземное помещение; двух боевых казематов – орудийного с люком в подземное помещение и пулеметного; помещения для отдыха личного состава; помещения для размещения фильтро-</p> |  |

| | | | |
|---|---|---|---|
| | | <p>вентиляционной установки; перископной, двух тамбуров и помещения неустановленного назначения</p> | |
| 4 | <p>Декоративно-художественная отделка интерьеров:</p> | <p>обшивка листами металла амбразурной стены пулеметного боевого каземата; броневая плита (заслон) пулеметной амбразуры</p> <p>85-мм казематная пушка ЗИФ-26 (1948) в шаровой установке</p> <p>нары и деревянная обшивка помещения для отдыха личного состава</p> |    |

фрагменты
фильтровентиляционной
установки.



трубы и фрагменты оборудования



Фрагменты оборудования шахты
гильзоотвода

