

АДМИНИСТРАЦИЯ ЛЕНИНГРАДСКОЙ ОБЛАСТИ
КОМИТЕТ ПО СОХРАНЕНИЮ КУЛЬТУРНОГО НАСЛЕДИЯ
ЛЕНИНГРАДСКОЙ ОБЛАСТИ

ПРИКАЗ

«05» октября 2022 г.

№ 01-03/22-187
Санкт-Петербург

О внесении изменений в приказ комитета по культуре Ленинградской области от 15 февраля 2016 года № 01-03/16-9 «О включении объекта в перечень выявленных объектов культурного наследия»

В соответствии со статьями 3.1, 9.2, 16.1, 33, 45.1 Федерального закона от 25 июня 2002 года № 73-ФЗ «Об объектах культурного наследия (памятниках истории и культуры) народов Российской Федерации», статьи 4 областного закона Ленинградской области от 25 декабря 2015 года № 140-оз «О государственной охране, сохранении, использовании и популяризации объектов культурного наследия (памятников истории и культуры) народов Российской Федерации», постановлением Правительства Ленинградской области от 21 декабря 2020 года № 839 «Об органах исполнительной власти Ленинградской области в сфере культуры и туризма», пунктами 2.1.2, 2.3.7 Положения о комитете по сохранению культурного наследия Ленинградской области, утвержденного постановлением Правительства Ленинградской области от 24 декабря 2020 года № 850, на основании материалов о проведенных археологических полевых работах, выполненных сотрудниками Отдела охранной археологии федерального государственного бюджетного учреждения науки «Институт истории материальной культуры Российской академии наук» (входящий номер: от 29 декабря 2021 году № ВХ-9628/2021; от 05 сентября 2022 года № 01-09-6361/2022), приказываю:

1. Приказ комитета по сохранению культурного наследия Ленинградской области от 26 мая 2022 года № 01-03/22-93 «О внесении изменений в приказ комитета по культуре Ленинградской области от 15 февраля 2016 года № 01-03/16-9 «О включении объекта в перечень выявленных объектов культурного наследия» считать утратившим силу, в связи с поступившим уведомлением от Отдела охранной археологии федерального государственного бюджетного учреждения науки «Институт истории материальной культуры Российской академии наук» о корректировке границ выявленных объектов археологического наследия, по результатам проведенных археологических полевых работах.

2. Внести изменения в приложение 1 к приказу комитета по культуре Ленинградской области от 15 февраля 2016 года № 01-03/16-9 «О включении объекта в перечень выявленных объектов культурного наследия», в части утверждения границ территории выявленных объектов археологического наследия: «Каменные кучи Ольховка – 15»; «Культовый камень Ольховка – 28»; «Культовый камень Ольховка – 27»; «Культовый камень Ольховка – 16», расположенных в деревне Ольховка Приозерского муниципального района Ленинградской области, изложив его в редакции согласно приложению 1 к настоящему приказу.

3. Отделу по осуществлению полномочий Ленинградской области в сфере объектов культурного наследия обеспечить:

- размещение настоящего приказа в сетевом издании «Электронное опубликование документов» в информационно-телекоммуникационной сети «Интернет» (в соответствии с приказом Министерства культуры Российской Федерации от 01 сентября 2015 года № 2328 «Об утверждении перечня отдельных сведений об объектах археологического наследия, которые не подлежат опубликованию» приложение 1 к настоящему приказу опубликованию не подлежит);

- направление копии настоящего приказа в сроки, установленные действующим законодательством, в федеральный орган исполнительной власти, уполномоченный Правительством Российской Федерации на осуществление государственного кадастрового учета, государственной регистрации прав, ведение Единого государственного реестра недвижимости и предоставление сведений, содержащихся в Едином государственном реестре недвижимости, его территориальные органы.

4. Контроль за исполнением настоящего приказа возложить на заместителя председателя комитета по сохранению культурного наследия Ленинградской области, осуществляющего полномочия в сфере сохранения, использования, популяризации и государственной охраны объектов культурного наследия.

5. Настоящий приказ вступает в силу со дня его официального опубликования.

Заместитель Председателя Правительства
Ленинградской области – председатель
комитета по сохранению культурного
наследия



В.О. Цой

Приложение 1
к приказу комитета по сохранению
культурного наследия Ленинградской области
от « 05 » октября 2022 года
№ 01-03/22.187


**Границы территории выявленного объекта археологического наследия
«Каменные кучи Ольховка – 15»**

Местонахождение: Ленинградская область, Приозерский муниципальный район,
Петровское сельское поселение, деревня Ольховка, в 2514 м к северо-западу
от центра деревни Ольховка (пересечения улиц), в 0,8 км к западу от скопления
каменных насыпей Ольховка-14, в 0,15 км от края верхней террасы
оз. Суходольское, в 0,5 км от его южного берега

**Карта (схема) границ территории
выявленного объекта археологического наследия
«Каменные кучи Ольховка – 15»**



Ситуационный план:

 - граница территории выявленного объекта археологического наследия
«Каменные кучи Ольховка – 15»

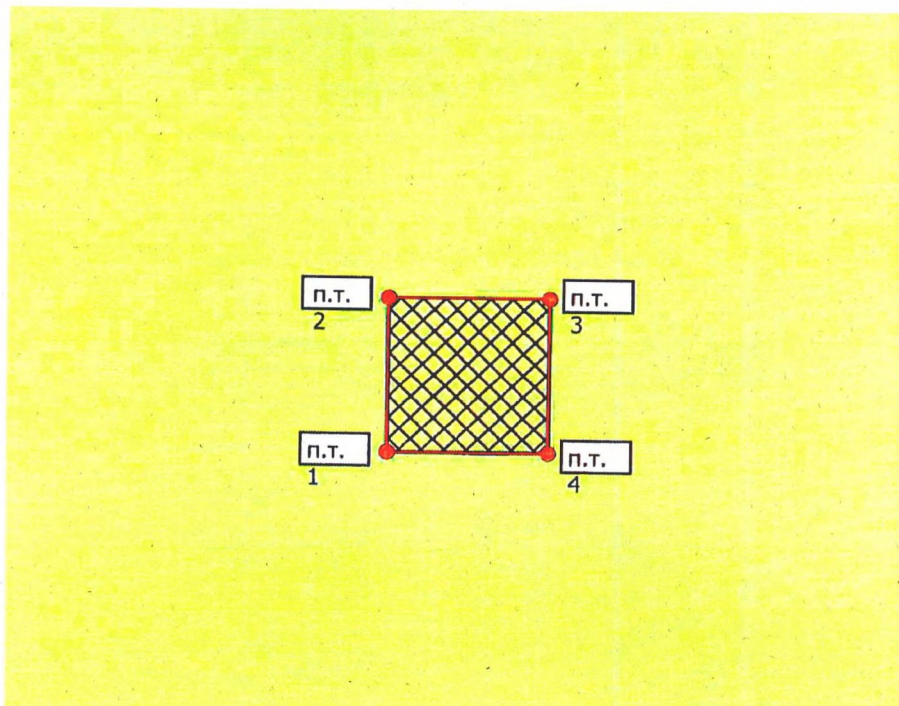
**Перечень координат поворотных (характерных) точек границ территории
выявленного объекта археологического наследия
«Каменные кучи Ольховка – 15»
(МСК 47, зона 2)**

№ п/п	X	Y
1	515418.278	2212848.021
2	515384.299	2212837.795
3	515366.579	2212839.477
4	515364.6907	2212854.579
5	515350.4504	2212865.483
6	515346.665	2212884.076
7	515332.095	2212891.32
8	515315.4223	2212928.817
9	515315.9266	2212946.267
10	515325.3167	2212965.324
11	515427.5978	2212960.812
12	515430.3477	2212945.241
13	515431.62	2212917.88
14	515415.668	2212851.495

**Границы территории выявленного объекта археологического наследия
«Культовый камень Ольховка - 28»**

Местонахождение: Ленинградская область, Приозерский муниципальный район, деревня Ольховка (в 2532 м к северо-западу от центра д. Ольховка (пересечения улиц), на верхней террасе оз. Суходольское)

**Карта (схема) границ территории
выявленного объекта археологического наследия
«Культовый камень Ольховка - 28»**



Ситуационный план



- граница территории выявленного объекта археологического наследия «Культовый камень Ольховка - 28»

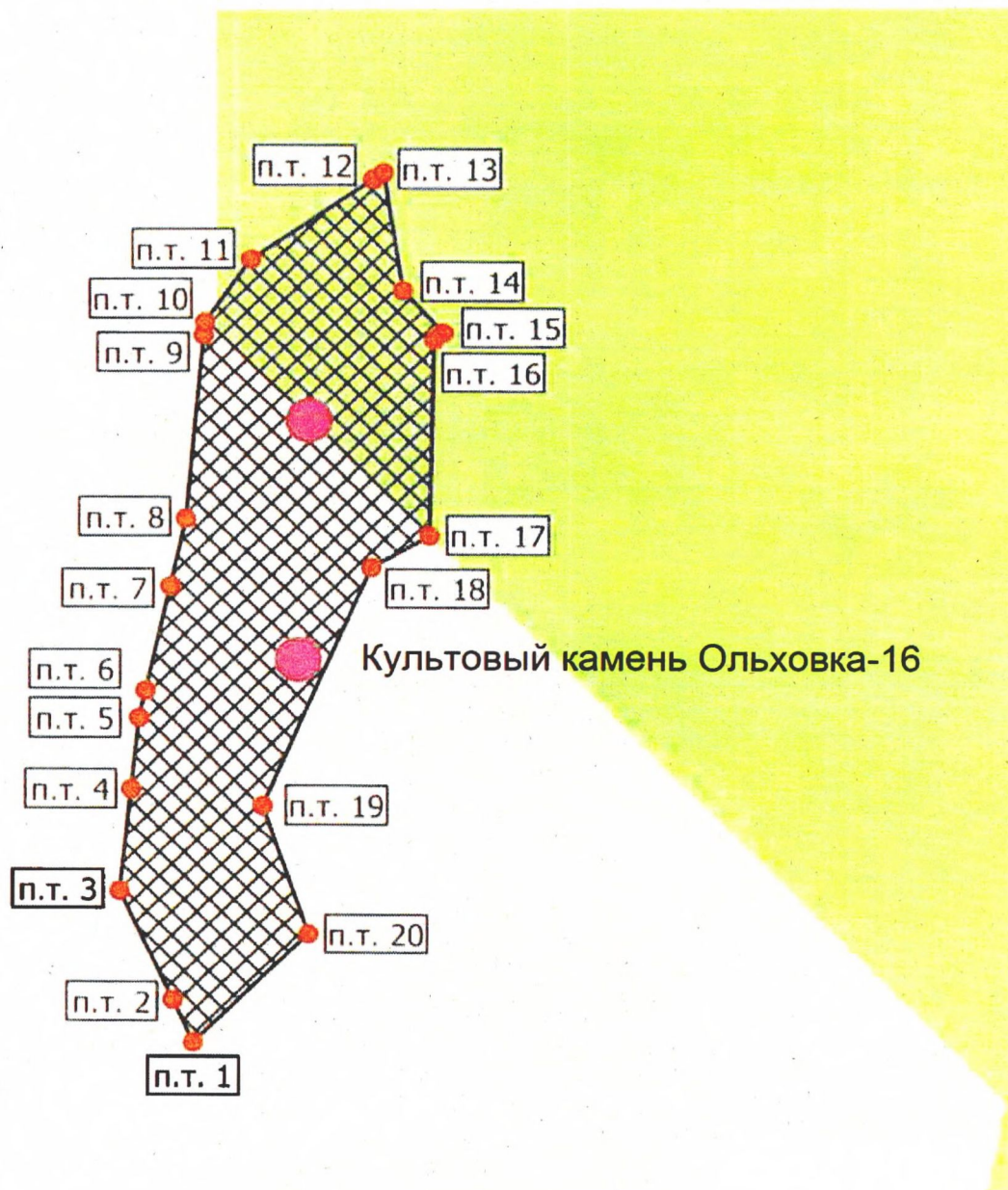
**Перечень координат поворотных (характерных) точек границ территории
выявленного объекта археологического наследия
«Культовый камень Ольховка - 28»
(МСК 47)**

№ п/п	X	Y
1	515224.238	2212912.219
2	515234.238	2212912.219
3	515234.238	2212922.219
4	515224.238	2212922.219

Границы территории выявленного объекта археологического наследия «Культовый камень Ольховка - 16»

Местонахождение: Ленинградская область, Приозерский муниципальный район, деревня Ольховка (в 1385 м к северо-западу от центра д. Ольховка (пересечения улиц), на верхней террасе оз. Суходольское)

Карта (схема) границ территории выявленного объекта археологического наследия «Культовый камень Ольховка - 16»



Ситуационный план



- граница территории выявленного объекта археологического наследия «Культовый камень Ольховка - 16»

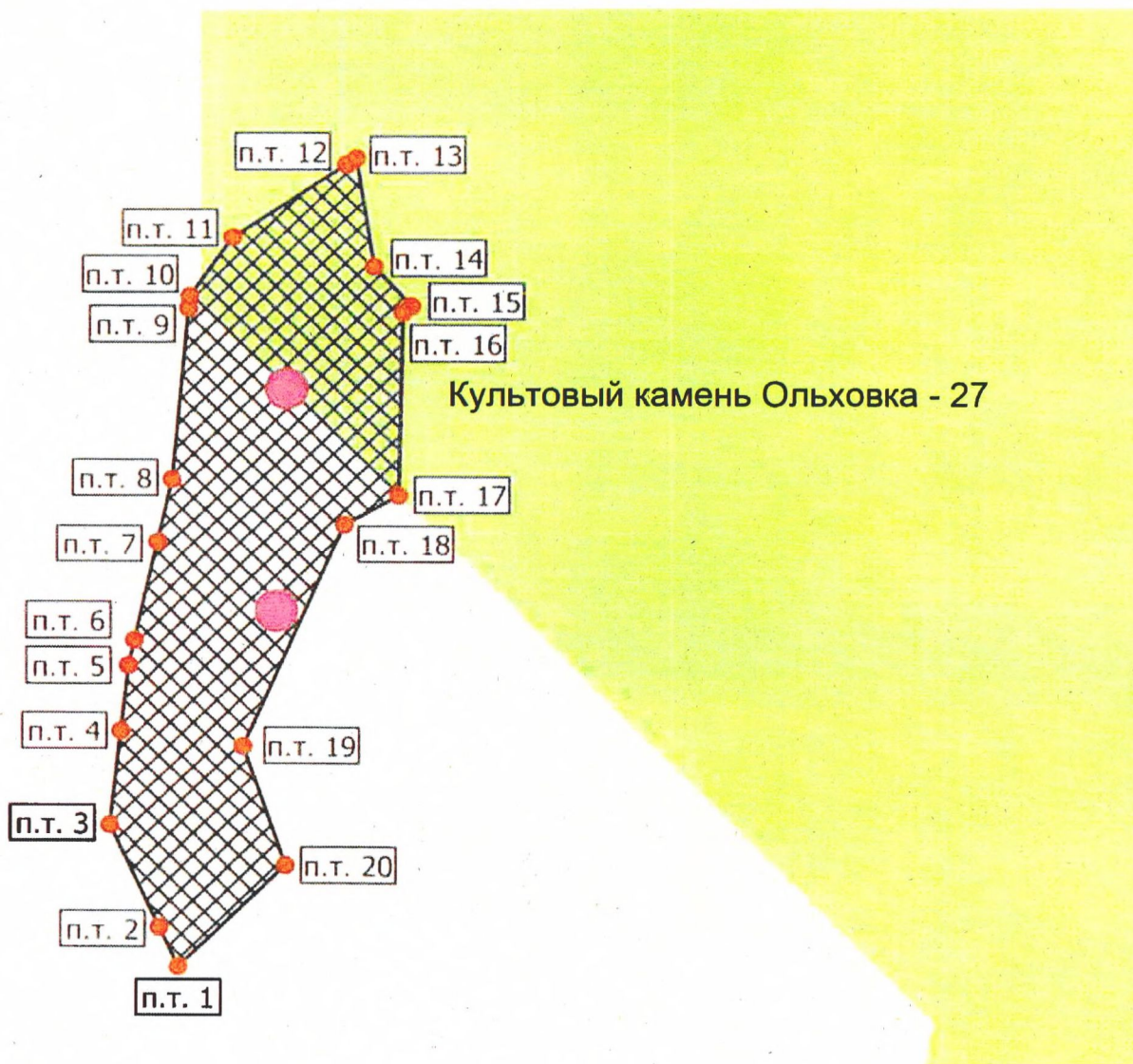
**Перечень координат поворотных (характерных) точек границ территории
выявленного объекта археологического наследия
«Культовый камень Ольховка - 16»
(МСК 47)**

№ п/п	X	Y
1	515134.3975	2213656.447
2	515139.3442	2213654.139
3	515152.0946	2213648.187
4	515163.9078	2213649.471
5	515172.0541	2213650.362
6	515175.1919	2213651.064
7	515187.4312	2213653.814
8	515195.3065	2213655.585
9	515216.7259	2213657.534
10	515218.2456	2213657.669
11	515225.5869	2213662.845
12	515234.6724	2213676.483
13	515235.47	2213677.675
14	515221.8801	2213679.829
15	515216.9884	2213684.304
16	515216.1693	2213683.265
17	515193.3116	2213682.788
18	515189.5972	2213676.276
19	515162.0272	2213664.171
20	515147.1326	2211669.276

Границы территории выявленного объекта археологического наследия «Культовый камень Ольховка - 27»

Местонахождение: Ленинградская область, Приозерский муниципальный район, деревня Ольховка (в 1403 м к северо-западу от центра д. Ольховка (пересечения улиц), на верхней террасе оз. Суходольское)

Карта (схема) границ территории выявленного объекта археологического наследия «Культовый камень Ольховка - 27»



Ситуационный план



- граница территории выявленного объекта археологического наследия «Культовый камень Ольховка - 27»

**Перечень координат поворотных (характерных) точек границ территории
выявленного объекта археологического наследия
«Культовый камень Ольховка - 27»
(МСК 47)**

№ п/п	X	Y
1	515134.3975	2213656.447
2	515139.3442	2213654.139
3	515152.0946	2213648.187
4	515163.9078	2213649.471
5	515172.0541	2213650.362
6	515175.1919	2213651.064
7	515187.4312	2213653.814
8	515195.3065	2213655.585
9	515216.7259	2213657.534
10	515218.2456	2213657.669
11	515225.5869	2213662.845
12	515234.6724	2213676.483
13	515235.47	2213677.675
14	515221.8801	2213679.829
15	515216.9884	2213684.304
16	515216.1693	2213683.265
17	515193.3116	2213682.788
18	515189.5972	2213676.276
19	515162.0272	2213664.171
20	515147.1326	2211669.276