

АДМИНИСТРАЦИЯ ЛЕНИНГРАДСКОЙ ОБЛАСТИ
КОМИТЕТ ПО СОХРАНЕНИЮ КУЛЬТУРНОГО НАСЛЕДИЯ
ЛЕНИНГРАДСКОЙ ОБЛАСТИ

ПРИКАЗ

«25» ноября 2022 года

№ 01-03/22-260
г. Санкт-Петербург

**О включении объекта культурного наследия
«Каменный арочный мост через р. Шальдиха (Рябиновка)», нач. XX в., адрес
(местонахождение): Ленинградская область, Кировский муниципальный
район, Путиловское сельское поселение, д. Горная Шальдиха, ул. Сиреневая,
в единый государственный реестр объектов культурного наследия
(памятников истории и культуры) народов Российской Федерации в качестве
объекта культурного наследия регионального значения, утверждении границ
его территории и предмета охраны**

В соответствии со статьями 3.1, 9.2, 18, 33 Федерального закона от 25 июня 2002 года № 73-ФЗ «Об объектах культурного наследия (памятниках истории и культуры) народов Российской Федерации», статьей 4 областного закона Ленинградской области от 25 декабря 2015 года № 140-оз «О государственной охране, сохранении, использовании и популяризации объектов культурного наследия (памятников истории и культуры) народов Российской Федерации, расположенных на территории Ленинградской области», пунктами 2.1.2, 2.3.7 Положения о комитете по сохранению культурного наследия Ленинградской области, утвержденного постановлением Правительства Ленинградской области от 24 декабря 2020 года № 850, на основании положительного заключения государственной историко-культурной экспертизы от 18 августа 2022 года, выполненной экспертом - юридическим лицом: ООО «Темпл Групп» (аттестованный эксперт Маланичева Галина Ивановна, приказ Министерства культуры Российской Федерации от 01 апреля 2020 года № 419), приказываю:

1. Включить выявленный объект культурного наследия «Мост арочный, кам.», расположенный по адресу: Ленинградская область, Кировский район, пос. Путилово, через р. Рябиновку, Путиловская волость, в единый государственный реестр объектов культурного наследия (памятников истории и культуры) народов Российской Федерации в качестве объекта культурного наследия регионального значения с наименованием «Каменный арочный мост через р. Шальдиха (Рябиновка)», нач. XX в., адрес (местонахождение): Ленинградская область,

Кировский муниципальный район, Путиловское сельское поселение, д. Горная Шальдиха, ул. Сиреневая, вид объекта – памятник.

2. Утвердить границы территории объекта культурного наследия согласно приложению № 1 к настоящему приказу.

3. Утвердить предмет охраны объекта культурного наследия согласно приложению № 2 к настоящему приказу.

4. Исключить выявленный объект культурного наследия «Мост арочный, кам.», расположенный по адресу: Ленинградская область, Кировский район, пос. Путилово, через р. Рябиновку, Путиловская волость, из Перечня выявленных объектов культурного наследия, расположенных на территории Ленинградской области.

5. Отделу по осуществлению полномочий Ленинградской области в сфере объектов культурного наследия:

- обеспечить внесение сведений об объекте культурного наследия регионального значения, указанном в п. 1 настоящего приказа, о границах его территории и предмете охраны в единый государственный реестр объектов культурного наследия (памятников истории и культуры) народов Российской Федерации;

- направить письменное уведомление собственнику или иному законному владельцу объекта культурного наследия о включении его в единый государственный реестр объектов культурного наследия (памятников истории и культуры) народов Российской Федерации;

- направить копию настоящего приказа в федеральный орган исполнительной власти, уполномоченный Правительством Российской Федерации на осуществление государственного кадастрового учета, государственной регистрации прав, ведение Единого государственного реестра недвижимости и предоставление сведений, содержащихся в Едином государственном реестре недвижимости, его территориальные органы в срок и в порядке, установленные действующим законодательством.

6. Сектору осуществления надзора за состоянием, содержанием, сохранением, использованием и популяризацией объектов культурного наследия комитета по сохранению культурного наследия Ленинградской области обеспечить размещение настоящего приказа в сетевом издании «Электронное опубликование документов» в информационно-телекоммуникационной сети «Интернет».

7. Контроль за исполнением настоящего приказа оставляю за собой.

8. Настоящий приказ вступает в силу со дня его официального опубликования.

Заместитель Председателя
Правительства Ленинградской области –
председатель комитета по сохранению
культурного наследия



В.О. Цой


Приложение № 1
к приказу комитета по сохранению
культурного наследия
Ленинградской области
от «25» 11 2022 г. № 01-03/22-260

**Границы территории объекта культурного наследия регионального значения
«Каменный арочный мост через р. Шальдиха (Рябиновка)», нач. XX в., адрес
(местонахождение): Ленинградская область, Кировский муниципальный
район, Путиловское сельское поселение, д. Горная Шальдиха, ул. Сиреневая**

Карта (схема) границ территории объекта культурного наследия
1:1000



УСЛОВНЫЕ ОБОЗНАЧЕНИЯ

 Границы территории объекта культурного наследия и поворотные (характерные) точки

<p align="center">Координаты характерных (поворотных) точек границ территории объекта культурного наследия регионального значения «Каменный арочный мост через р. Шальдиха», нач. XX в.</p>		
<p align="center">Обозначение характерных точек границы</p>	<p align="center">Координаты, м МСК-47, зона 2</p>	
	<p>X</p>	<p>Y</p>
<p><i>1</i></p>	<p><i>2</i></p>	<p><i>3</i></p>
1	429206,85	2278813,24
2	429183,87	2278844,87
3	429168,94	2278834,08
4	429192,41	2278801,88
1	429206,85	2278813,24

Режим использования территории объекта культурного наследия

В границах территории памятника разрешается:

- ведение мониторинга состояния объекта культурного наследия и его территории;
- проведение работ по сохранению объекта культурного наследия или его отдельных элементов, направленных на обеспечение его физической сохранности: ремонтно-реставрационных работ, приспособления объекта культурного наследия для современного использования, а также научно-исследовательских, изыскательских и проектных работ;
- воссоздание или компенсация утраченных элементов объекта культурного наследия, производимые на основании письменного разрешения и задания в соответствии с документацией, согласованной органом исполнительной власти, уполномоченным в области охраны объектов культурного наследия;
- проведение мероприятий, направленных на сохранение и регенерацию природного и культурного ландшафта и его компонентов: восстановление исторических характеристик ландшафта, благоустройство территории;
- ведение хозяйственной деятельности, не противоречащей требованиям обеспечения сохранности объекта культурного наследия и позволяющей обеспечить функционирование объекта культурного наследия в современных условиях;
- ремонт и реконструкция инженерных коммуникаций, необходимых для сохранения и функционирования объекта культурного наследия, с последующей рекультивацией нарушенных поверхностей;

- установка информационных знаков и указателей с надписями и обозначениями объекта культурного наследия, в местах, не мешающих обзору объекта культурного наследия.

В границах территории памятника запрещается хозяйственная деятельность, ведущая к разрушению, искажению внешнего облика объекта культурного наследия, нарушающая целостность объекта культурного наследия и создающая угрозу его повреждения, разрушения или уничтожения:

- прокладка инженерных коммуникаций (теплотрасс, газопроводов и пр.) надземным, надводным и наземным способами, кроме временных, необходимых для проведения реставрационных работ;

- прокладка инженерных сетей, не имеющих отношения к объекту культурного наследия;

- проведение работ, связанных с динамическим воздействием на грунты, создающим разрушающие вибрационные нагрузки;

- осуществление любых видов деятельности, ухудшающих экологические условия на территории объекта культурного наследия;


- размещение временных строений, сооружений, установка киосков, павильонов, навесов;



- установка любых рекламных конструкций и объектов рекламы на объекте культурного наследия и на его территории;


- размещение объектов инженерной инфраструктуры (транспортные коммуникации, высоковольтные линии электропередач, газопроводы высокого давления, нефтепроводы);

- ограничение доступности территории объекта культурного наследия для научных исследований, ограничение доступа граждан к объекту культурного наследия.

**Предмет охраны объекта культурного наследия регионального значения
«Каменный арочный мост через р. Шальдиха (Рябиновка)», нач. XX в., адрес
(местонахождение): Ленинградская область, Кировский муниципальный
район, Путиловское сельское поселение, д. Горная Шальдиха, ул. Сиреневая**

№ п.п.	Видовая принадлежность предмета охраны	Предмет охраны	Фотографии
1.	Объемно-пространственное и планировочное решение территории	Местоположение и градостроительные характеристики здания, его роль в природно-ландшафтном окружении и в градостроительной структуре поселений Путилово и Горная Шальдиха	 <p>The 'Фотографии' column contains three images: 1) A site plan map showing the settlement layout with 'Горная Шальдиха' and 'Путилово' labeled, and a red circle highlighting the bridge location. 2) A map of the river area with 'р. Шальдиха' and 'ул. Сиреневая' labeled, and a red circle highlighting the bridge location. 3) An aerial photograph of the stone arch bridge with a red rectangle highlighting its structure and the river 'р. Шальдиха' flowing underneath it.</p>

<p>2.</p>	<p>Объемно-пространственное решение</p>	<p>Объемно-пространственная и планировочная структура сооружения нач. XX в., включая береговые устои и сводчатый арочный пролет, в том числе высотные отметки</p>	
<p>3.</p>	<p>Архитектурно-художественное решение</p>	<p>Композиционное решение и архитектурное оформление фасадов моста нач. XX в. – фасады рваного путиловского камня, свод арки кирпичный цилиндрический;</p> <p>материал, характер кладки и конструкции нач. XX в., в том числе каменная нерегулярная облицовка из плитняка, кирпичный свод.</p>	

			
--	--	--	---

Предмет охраны может быть уточнен в процессе историко-культурных и реставрационных исследований, реставрационных работ. Изменение предмета охраны может быть осуществлено в порядке и случаях, предусмотренных законодательством об объектах культурного наследия.