

АДМИНИСТРАЦИЯ ЛЕНИНГРАДСКОЙ ОБЛАСТИ
КОМИТЕТ ПО СОХРАНЕНИЮ КУЛЬТУРНОГО НАСЛЕДИЯ
ЛЕНИНГРАДСКОЙ ОБЛАСТИ

ПРИКАЗ

«01» февраля 2023 г.

№ 01-03/23-52
г. Санкт-Петербург

**О включении объекта культурного наследия
«Надкладезная часовня св. вмц. Параскевы Пятницы», 1901 г., по адресу:
Ленинградская область, Сланцевский район, Старопольское сельское
поселение, деревня Пенино, № 7, в единый государственный реестр объектов
культурного наследия (памятников истории и культуры) народов Российской
Федерации в качестве объекта культурного наследия регионального значения,
утверждении границ его территории и предмета охраны**

В соответствии со статьями 3.1, 9.2, 18, 33 Федерального закона от 25 июня 2002 года № 73-ФЗ «Об объектах культурного наследия (памятниках истории и культуры) народов Российской Федерации», статьей 4 областного закона Ленинградской области от 25 декабря 2015 года № 140-оз «О государственной охране, сохранении, использовании и популяризации объектов культурного наследия (памятников истории и культуры) народов Российской Федерации, расположенных на территории Ленинградской области», пунктами 2.1.2, 2.3.7 Положения о комитете по сохранению культурного наследия Ленинградской области, утвержденного постановлением Правительства Ленинградской области от 24 декабря 2020 года № 850, на основании положительного заключения государственной историко-культурной экспертизы, приказываю:

1. Включить выявленный объект культурного наследия «Надкладезная часовня», расположенный по адресу: Ленинградская область, Сланцевский район, д. Пенино Овсищенская волость, в единый государственный реестр объектов культурного наследия (памятников истории и культуры) народов Российской Федерации в качестве объекта культурного наследия регионального значения с наименованием «Надкладезная часовня св. вмц. Параскевы Пятницы», 1901 г., по адресу: Ленинградская область, Сланцевский район, Старопольское сельское поселение, деревня Пенино, № 7, вид объекта – памятник.

2. Утвердить границы территории объекта культурного наследия согласно приложению № 1 к настоящему приказу.

3. Утвердить предмет охраны объекта культурного наследия согласно приложению № 2 к настоящему приказу.

4. Исключить выявленный объект культурного наследия «Надкладезная часовня», расположенный по адресу: Ленинградская область, Сланцевский район, д. Пенино Овсищенская волость, из Перечня выявленных объектов культурного наследия, расположенных на территории Ленинградской области.

5. Отделу по осуществлению полномочий Ленинградской области в сфере объектов культурного наследия:

- обеспечить внесение сведений об объекте культурного наследия регионального значения, указанном в п. 1 настоящего приказа, о границах его территории и предмете охраны в единый государственный реестр объектов культурного наследия (памятников истории и культуры) народов Российской Федерации;

- направить письменное уведомление собственнику или иному законному владельцу объекта культурного наследия о включении его в единый государственный реестр объектов культурного наследия (памятников истории и культуры) народов Российской Федерации;

- направить копию настоящего приказа в федеральный орган исполнительной власти, уполномоченный Правительством Российской Федерации на осуществление государственного кадастрового учета, государственной регистрации прав, ведение Единого государственного реестра недвижимости и предоставление сведений, содержащихся в Едином государственном реестре недвижимости, его территориальные органы в срок и в порядке, установленные действующим законодательством.

6. Сектору осуществления надзора за состоянием, содержанием, сохранением, использованием и популяризацией объектов культурного наследия комитета по сохранению культурного наследия Ленинградской области обеспечить размещение настоящего приказа в сетевом издании «Электронное опубликование документов» в информационно-телекоммуникационной сети «Интернет».

7. Контроль за исполнением настоящего приказа оставляю за собой.

8. Настоящий приказ вступает в силу со дня его официального опубликования.

Заместитель Председателя
Правительства Ленинградской области –
председатель комитета по сохранению
культурного наследия



В.О. Цой



Приложение № 1
к приказу комитета по сохранению
культурного наследия
Ленинградской области
от «01» 02 2023 г. №01-03/23-52

**Границы территории объекта культурного наследия регионального значения
«Надкладезная часовня св. вмц. Параскевы Пятницы», 1901 г., по адресу:
Ленинградская область, Сланцевский район, Старопольское сельское
поселение, деревня Пенино, № 7**

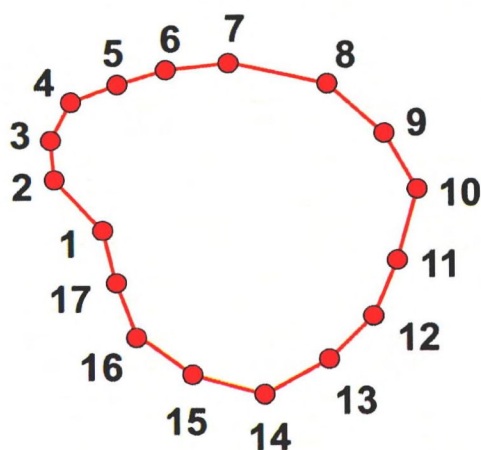
Карта (схема) границ территории объекта культурного наследия



Условные обозначения:

-  - граница территории объекта культурного наследия регионального значения
-  - объект культурного наследия регионального значения

Координаты характерных (поворотных) точек границ территории объекта культурного наследия



№	X	Y	Описание границ:
1	1302923.71	333152.22	От точки 1 к точке 2 на северо-запад
2	1302919.79	333157.25	От точки 2 к точке 3 на северо-запад
3	1302920.06	333160.03	От точки 3 к точке 4 на северо-восток
4	1302921.87	333162.52	От точки 4 к точке 5 на северо-восток
5	1302924.62	333164.72	От точки 5 к точке 6 на северо-восток
6	1302928.00	333165.69	От точки 6 к точке 7 на северо-восток
7	1302931.70	333165.74	От точки 7 к точке 8 на юго-восток
8	1302937.90	333163.05	От точки 8 к точке 9 на юго-восток
9	1302942.59	333158.18	От точки 9 к точке 10 на юго-восток
10	1302943.25	333154.80	От точки 10 к точке 11 на юго-запад
11	1302941.46	333150.46	От точки 11 к точке 12 на юго-запад
12	1302939.36	333146.42	От точки 12 к точке 13 на юго-запад
13	1302936.16	333143.61	От точки 13 к точке 14 на юго-запад
14	1302932.95	333141.71	От точки 14 к точке 15 на северо-запад
15	1302929.23	333143.20	От точки 15 к точке 16 на северо-запад
16	1302925.49	333146.54	От точки 16 к точке 17 на северо-запад
17	1302923.90	333149.60	От точки 17 к точке 1 на северо-запад

Режим использования территории объекта культурного наследия

1. На территории объекта культурного наследия запрещаются строительство объектов капитального строительства и увеличение объемно-пространственных характеристик, существующих на территории объекта культурного наследия объектов капитального строительства; проведение земляных, строительных, мелиоративных и иных работ, за исключением работ по сохранению объекта

культурного наследия или его отдельных элементов, сохранению историко-градостроительной или природной среды объекта культурного наследия.

2. На территории объекта культурного наследия разрешается ведение хозяйственной деятельности, не противоречащей требованиям обеспечения сохранности объекта культурного наследия и позволяющей обеспечить функционирование объекта культурного наследия в современных условиях. Требования к осуществлению деятельности в границах территории объекта культурного наследия и требования к содержанию и использованию территории объекта культурного наследия устанавливаются законодательством Российской Федерации об объектах культурного наследия.

3. На территории объекта культурного наследия разрешается:

- проведение работ по сохранению объекта культурного наследия (памятников истории и культуры) Российской Федерации;
- сохранение элементов планировочной структуры;
- сохранение элементов природного и культурного ландшафта;
- воссоздание или компенсация утраченных элементов объекта культурного наследия, производимые на основании пункта 1 статьи 45 Федерального закона от 25.06.2002 № 73-ФЗ «Об объектах культурного наследия (памятниках истории и культуры) народов Российской Федерации»;
- проведение работ по обеспечению функционирования объекта культурного наследия и поддержанию его инфраструктуры, не нарушающих целостности его территории;
- проведение работ по озеленению и благоустройству территории, производимых, в том числе с применением методов реставрации, направленных на формирование наиболее близкого к историческому восприятию объекта культурного наследия;
- обеспечение доступа к объекту культурного наследия;
- обеспечение мер пожарной безопасности;
- обеспечение мер экологической безопасности;
- прокладка, ремонт, реконструкция подземных инженерных коммуникаций с последующим восстановлением нарушенных участков дневной поверхности.

**Предмет охраны объекта культурного наследия регионального значения
«Надкладезная часовня св. вмц. Параскевы Пятницы», 1901 г., по адресу:
Ленинградская область, Сланцевский район, Старопольское сельское
поселение, деревня Пенино, № 7**

№ п.п.	Видовая принадлежность предмета охраны	Предмет охраны	Фотографии
1.	Объемно-пространственное и планировочное решение территории	местоположение и градостроительные характеристики часовни, расположенной к юго-востоку от церкви Рождества Богородицы, у подножия холма, на котором возвышается церковь; роль часовни в композиционно-планировочной структуре прилегающего района;	
2.	Объемно-пространственное решение	историческое объемно-пространственное решение часовни (трилистник в плане), габариты здания, исторические отметки карнизов; исторические габариты, конструкция и конфигурация крыш; высотные отметки коньков кровли; высотные отметки завершения, венчающего основной восьмиугольный объем;	
3.	Конструктивная система здания	исторические наружные и внутренние кирпичные капитальные стены; арочные конструкции в торцевых фасадах пристроек к основному объему (крылец);	


		<p>основной восьмиугольный объем с расположенным внутри колодцем перекрыт сомкнутым восьмилотковым сводом и завершается шатром с маленькой луковичной главкой;</p> <p>коробовые своды крылец;</p> <p>лестницы крылец: местоположение, габариты, материал, конструкция;</p>	  
4.	Объемно-планировочное решение	историческое объемно-планировочное решение в габаритах капитальных стен;	
5.	Архитектурно-художественное решение фасадов	<p>историческое архитектурно-художественное решение фасадов (эkleктика);</p> <p>материал отделки фасадной поверхности: гладкая штукатурка;</p> <p>исторические арочные оконные проемы и ниши – местоположение, габариты, конфигурация;</p> <p>историческое оформление оконных проемов, ниш и арочных проемов (архивольты), пяты арок опираются на стилизованные капители лопаток;</p>	

прямоугольные горизонтальные ниши под оконными проемами и арочными нишами;

тянутые профилированные венчающие карнизы;

торцевые фасады крылец оформлены лучковыми фронтонами; под фронтонами над архивольтами торцевых фасадов крылец расположены небольшие арочные ниши-киоты;

основной объем завершен шатром и маленькой луковичной главкой на узком глухом барабане;



<p>6.</p>	<p>Декоративно-художественная отделка интерьеров</p>	<p>арочные ниши и под ними горизонтальные прямоугольные ниши; горизонтальные прямоугольные ниши под арочными оконными проемами – по граням восьмиугольного объема;</p> <p>тонко профилированный карниз в завершение стен;</p> <p>колодец: габариты, местоположение, конфигурация;</p> <p>материал стен колодца: деревянный сруб;</p> <p>восьмигранное гранитное основание колодца;</p> <p>восьмигранное шатровое завершение колодца с луковичным куполом.</p>	    
-----------	--	---	--

Предмет охраны может быть уточнен в процессе историко-культурных и реставрационных исследований, реставрационных работ.