



АДМИНИСТРАЦИЯ ЛЕНИНГРАДСКОЙ ОБЛАСТИ
КОМИТЕТ ПО СОХРАНЕНИЮ КУЛЬТУРНОГО НАСЛЕДИЯ
ЛЕНИНГРАДСКОЙ ОБЛАСТИ

ПРИКАЗ

«27» марта 2023 г.

№ 01-03/23-112
Санкт-Петербург

**Об утверждении границ территории выявленного объекта культурного наследия «Жилой дом», расположенного по адресу:
Ленинградская область, Тихвинский район, город Тихвин, ул. Кузьмина, д. 9**

В соответствии со статьями 3.1, 9.2, 33 Федерального закона от 25 июня 2002 года № 73-ФЗ «Об объектах культурного наследия (памятниках истории и культуры) народов Российской Федерации», статьей 4 областного закона Ленинградской области от 25 декабря 2015 года № 140-оз «О государственной охране, сохранении, использовании и популяризации объектов культурного наследия (памятников истории и культуры) народов Российской Федерации», постановлением Правительства Ленинградской области от 21 декабря 2020 года № 839 «Об органах исполнительной власти Ленинградской области в сфере культуры и туризма», пунктами 2.1.2, 2.3.7 Положения о комитете по сохранению культурного наследия Ленинградской области, утвержденного постановлением Правительства Ленинградской области от 24 декабря 2020 года № 850, на основании проекта границ территории объектов культурного наследия в составе проекта объединенной зоны охраны объектов культурного наследия города Тихвина Ленинградской области, разработанного обществом с ограниченной ответственностью «Научно-производственное и проектное объединение «Союзстройреставрация», приказываю:

1. Утвердить границы территории выявленного объекта культурного наследия «Жилой дом», расположенного по адресу: Ленинградская область, Тихвинский район, город Тихвин, ул. Кузьмина, д. 9, согласно приложению 1 к настоящему приказу.

2. Отделу по осуществлению полномочий Ленинградской области в сфере объектов культурного наследия комитета по сохранению культурного наследия Ленинградской области:

- копию настоящего приказа направить в сроки, установленные действующим законодательством, в федеральный орган исполнительной власти, уполномоченный


Правительством Российской Федерации на осуществление государственного кадастрового учета, государственной регистрации прав, ведение Единого государственного реестра недвижимости и предоставление сведений, содержащихся в Едином государственном реестре недвижимости, его территориальные органы.

3. Сектору осуществления надзора за состоянием, содержанием, сохранением, использованием и популяризацией объектов культурного наследия комитета по сохранению культурного наследия Ленинградской области обеспечить размещение настоящего приказа в сетевом издании «Электронное опубликование документов» в информационно-телекоммуникационной сети «Интернет».

4. Контроль за исполнением настоящего приказа возложить на заместителя председателя комитета по сохранению культурного наследия Ленинградской области, осуществляющего полномочия в сфере сохранения, использования, популяризации и государственной охраны объектов культурного наследия.

5. Настоящий приказ вступает в силу со дня его официального опубликования.

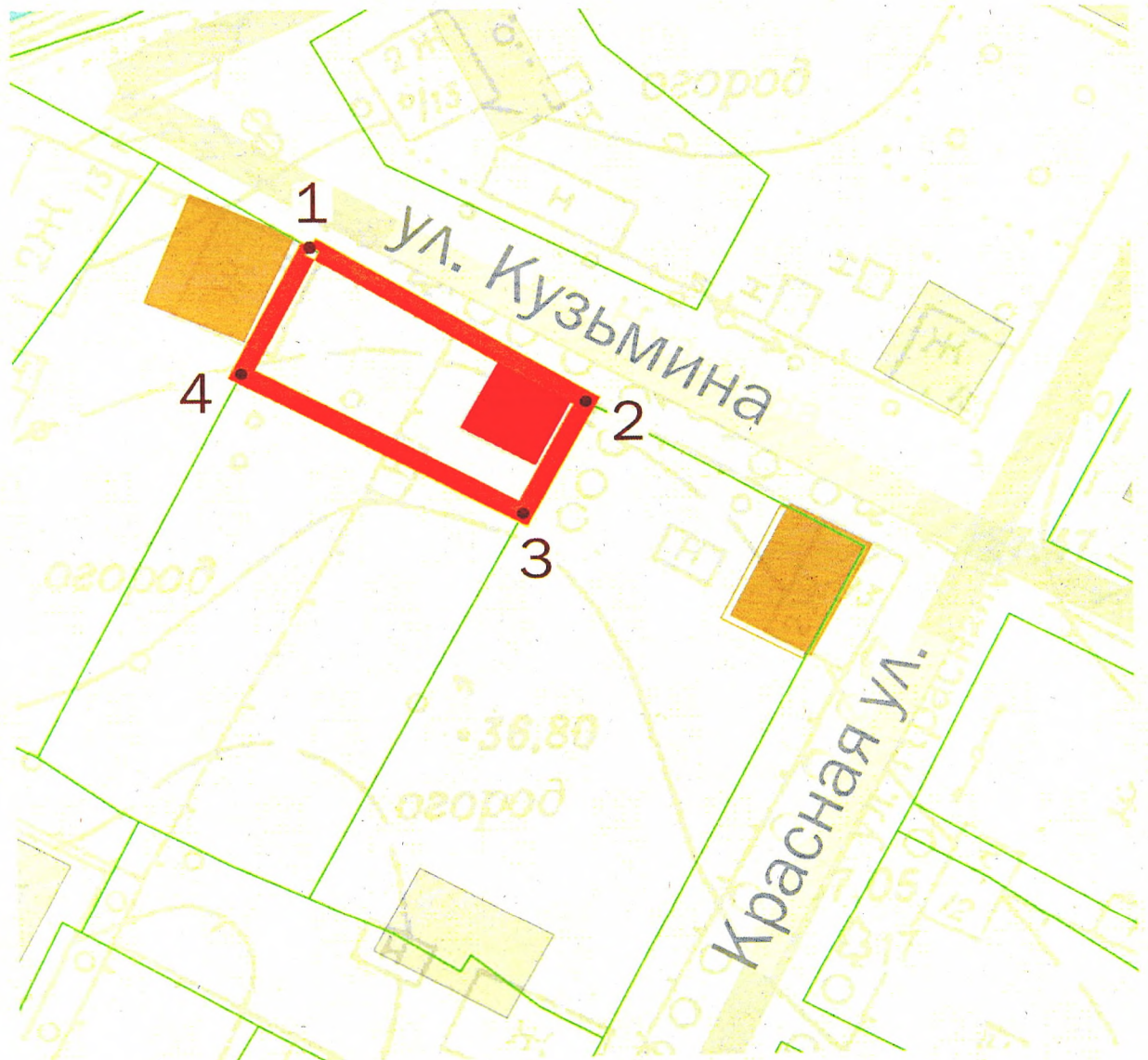
Заместитель Председателя Правительства
Ленинградской области – председатель
комитета по сохранению культурного наследия






В.О. Цой

Приложение 1
к приказу комитета по сохранению культурного
наследия Ленинградской области
от «27» марта 2023 года
№ 01-03/23-112

**Границы территории выявленного объекта культурного наследия
«Жилой дом», расположенного по адресу:
Ленинградская область, Тихвинский район, город Тихвин, ул. Кузьмина, д. 9**



-  - граница территории объекта культурного наследия
-  - номер поворотной точки
-  - граница кадастрового участка

**Перечень координат поворотных (характерных) точек границ территории
выявленного объекта культурного наследия «Жилой дом»,
расположенного по адресу:**

Ленинградская область, Тихвинский район, город Тихвин, ул. Кузьмина, д. 9

Обозначение (номер) характерной точки	Координаты характерных точек в системе координат МСК-47	
	X (N)	Y(E)
1.	404267.1600	3225365.6400
2.	404251.1100	3225392.7200
3.	404239.5935	3225386.3861
4.	404254.1029	3225358.7779

**Описание границ территории выявленного объекта культурного наследия
«Жилой дом», расположенного по адресу:**

Ленинградская область, Тихвинский район, город Тихвин, ул. Кузьмина, д. 9

Точка № 1 расположена на северо-западном углу кадастрового участка.

От точки 1 к точке 2 – на юго-восток, вдоль северного фасада здания, до восточной границы участка.

От точки 2 к точке 3 – на юг, по границе кадастрового участка.

От точки 3 к точке 4 – на северо-запад, до западной границы участка.

От точки 4 к точке 1 - по западной границе участка.

**Режим использования территории выявленного объекта культурного наследия
«Жилой дом», расположенного по адресу:**

Ленинградская область, Тихвинский район, город Тихвин, ул. Кузьмина, д. 9

1. Земельные участки в границах территории объекта культурного наследия (ансамбля) относятся к землям историко-культурного назначения. Требования к осуществлению деятельности в границах территории объекта культурного наследия и требования к содержанию и использованию территории объекта культурного наследия устанавливаются в соответствии с законодательством Российской Федерации об объектах культурного наследия.

2. Изыскательские, проектные, земляные, строительные, мелиоративные, хозяйственные работы в границах территории объекта культурного наследия проводятся при условии реализации согласованных соответствующим органом охраны объектов культурного наследия обязательных разделов об обеспечении сохранности объекта культурного наследия или проектов обеспечения сохранности объекта

На данной территории разрешается:

- проведение в соответствии с проектной документацией, согласованной государственными органами охраны объектов культурного наследия, работ по

сохранению объекта культурного наследия, в том числе приспособление здания под функции, не нарушающие структуры и предмета охраны объекта культурного наследия, целостности территории;

- воссоздание или компенсация утраченных элементов объекта, производимые в соответствии с документацией, согласованной государственными органами охраны объектов культурного наследия,
- проведение работ по благоустройству земельного участка, расположенного в границах территории объекта культурного наследия, с учетом вида использования данной территории и формирования условий благоприятного зрительного восприятия объекта культурного наследия;
- сохранение элементов природного и культурного ландшафта,
- установка информационных знаков размером не более 0,8x1,2 м в местах, не мешающих обзору объекта культурного наследия;
- применение при благоустройстве и оборудовании территории традиционных материалов: (дерево, камень, кирпич) в покрытиях, малых архитектурных формах, исключая контрастные сочетания и яркую цветовую гамму;
- ведение хозяйственной деятельности, не противоречащей требованиям обеспечения сохранности объекта культурного наследия и позволяющей обеспечить функционирование объекта культурного наследия в современных условиях;
- обеспечение доступа к объекту культурного наследия;
- обеспечение мер пожарной безопасности;
- обеспечение мер экологической безопасности;

На данной территории запрещается:

- ведение хозяйственной деятельности, ведущей к разрушению, искажению внешнего облика Объекта, нарушающей целостность объекта культурного наследия и создающей угрозу его повреждения, разрушения или уничтожения
- размещение промышленных и производственных предприятий, а также предприятий, связанных с пожаро- и взрывоопасной деятельностью, складов, автосервисов, автомастерских, гаражей, оборудования, оказывающего динамическое и вибрационное воздействие на конструкции объекта культурного наследия, независимо от мощности данного оборудования, предприятий, связанных с неблагоприятным для объекта культурного наследия температурно-влажностным режимом и применением химически активных веществ, а также веществ, загрязняющих фасады, интерьеры объекта или территорию объекта

- проведение земляных, строительных, мелиоративных и иных работ, не связанных с работами по сохранению объекта культурного наследия или его отдельных элементов, сохранению историко-градостроительной или природной среды объекта культурного наследия;
- строительство объектов капитального строительства и увеличение объемно-пространственных характеристик существующих объектов капитального строительства;
- размещение мусора (свалок) на территории объекта культурного наследия;
- использование пиротехнических средств и фейерверков;
- создание разрушающих вибрационных нагрузок динамическим воздействием на грунты в зоне их взаимодействия с объектом культурного наследия;
- размещение рекламных конструкций на Объекте и на его территории;
- проведение археологических исследований на территории объекта культурного наследия без наличия у исследователя разрешения (открытого листа), выданного Министерством культуры Российской Федерации.