



АДМИНИСТРАЦИЯ ЛЕНИНГРАДСКОЙ ОБЛАСТИ
КОМИТЕТ ПО КУЛЬТУРЕ ЛЕНИНГРАДСКОЙ ОБЛАСТИ

ПРИКАЗ

«17» декабря 2019 г.

№ 01-03/19-563
г. Санкт-Петербург

Об установлении границ территории и предмета охраны объекта культурного наследия федерального значения «Оборонительные сооружения войск Волховского фронта в районе ожесточенных боев с немецко-фашистскими оккупантами в августе-сентябре 1942 г.» по адресу: Ленинградская область, Кировский район, Кировский район, в 4 км к северо – востоку ж/д станции Апраксин, на месте бывшей деревни Гайтолово

В соответствии со ст. ст. 3.1, 9.1, 20, 33 Федерального закона от 25 июня 2002 года № 73-ФЗ «Об объектах культурного наследия (памятниках истории и культуры) народов Российской Федерации», ст. 4 закона Ленинградской области от 25 декабря 2015 года № 140-оз «О государственной охране, сохранении, использовании и популяризации объектов культурного наследия (памятников истории и культуры) народов Российской Федерации, расположенных на территории Ленинградской области», п. 2.2.1. Положения о комитете по культуре Ленинградской области, утвержденного постановлением Правительства Ленинградской области от 24 октября 2017 года № 431, приказываю:

1. Установить границы и режим использования территории объекта культурного наследия федерального значения «Оборонительные сооружения войск Волховского фронта в районе ожесточенных боев с немецко-фашистскими оккупантами в августе-сентябре 1942 г.» по адресу: Ленинградская область, Кировский район, Кировский район, в 4 км к северо – востоку ж/д станции Апраксин, на месте бывшей деревни Гайтолово, принятого на государственную охрану Постановлением Совета министров РСФСР от 21.05.1982 № 303 «О мерах по благоустройству памятных мест Великой Отечественной войны 1941-1945 годов в зоне прорыва блокады г. Ленинграда», согласно приложению 1 к настоящему приказу.

2. Установить предмет охраны объекта культурного наследия федерального значения «Оборонительные сооружения войск Волховского фронта в районе ожесточенных боев с немецко-фашистскими оккупантами в августе-сентябре 1942 г.» по адресу: Ленинградская область, Кировский район, Кировский район, в 4 км к северо – востоку ж/д станции Апраксин, на месте бывшей деревни Гайтолово, согласно приложению 2 к настоящему приказу.

3. Отделу по осуществлению полномочий Российской Федерации в сфере объектов культурного наследия департамента государственной охраны, сохранения и использования объектов культурного наследия комитета по культуре Ленинградской области обеспечить:

- внесение соответствующих сведений в Единый государственный реестр объектов культурного наследия (памятников истории и культуры) народов Российской Федерации;

- копию настоящего приказа направить в сроки, установленные действующим законодательством, в федеральный орган исполнительной власти, уполномоченный Правительством Российской Федерации на осуществление государственного кадастрового учета, государственной регистрации прав, ведение Единого государственного реестра недвижимости и предоставление сведений, содержащихся в Едином государственном реестре недвижимости, его территориальные органы.

4. Отделу взаимодействия с муниципальными образованиями, информатизации и организационной работы комитета по культуре Ленинградской области обеспечить размещение настоящего приказа на сайте комитета по культуре Ленинградской области в информационно-телекоммуникационной сети «Интернет».

5. Контроль за исполнением настоящего приказа возложить на заместителя начальника департамента государственной охраны, сохранения и использования объектов культурного наследия комитета по культуре Ленинградской области.

6. Настоящий приказ вступает в силу со дня его официального опубликования.

Председатель комитета



В.О. Цой




**Границы территории объекта культурного наследия федерального значения
«Оборонительные сооружения войск Волховского фронта в районе
ожесточенных боев с немецко-фашистскими оккупантами в августе-сентябре
1942 г.» по адресу: Ленинградская область, Кировский район, Кировский
район, в 4 км к северо – востоку ж/д станции Апраксин, на месте бывшей
деревни Гайтолово**

1. Текстовое описание границ

Границы территории объекта культурного наследия проходят на северо-восток от точки 1 до точки 2, на восток от точки 2 до точки 3, на юго-восток от точки 3 до точки 4, на юго-восток от точки 4 до точки 5, на юго-запад от точки 5 до точки 6, на юго-запад от точки 6 до точки 7, на запад от точки 7 до точки 8, на северо-запад от точки 8 до точки 9, на север от точки 9 до точки 10, на северо-восток от точки 10 до точки 1.

2. Карта (схема) границ территории объекта культурного наследия федерального значения «Оборонительные сооружения войск Волховского фронта в районе ожесточенных боев с немецко-фашистскими оккупантами в августе-сентябре 1942 г.» по адресу: Ленинградская область, Кировский район, Кировский район, в 4 км к северо – востоку ж/д станции Апраксин, на месте бывшей деревни Гайтолово



-  границы территории объекта культурного наследия «Оборонительные сооружения войск Волховского фронта в районе ожесточенных боев с немецко-фашистскими оккупантами 1942 г.»
-  - братские захоронения, памятники
-  - территория бывшей деревни Гайтолово



№ точки поворота



Характерная точка границы «систем» в котором по данному описанию определены ее возможные координаты



Обозначение полей характерной точки

Территория объекта культурного наследия

3. Перечень координат поворотных (характерных) точек границ территории объекта культурного наследия федерального значения «Оборонительные сооружения войск Волховского фронта в районе ожесточенных боев с немецко-фашистскими оккупантами в августе-сентябре 1942 г.» по адресу: Ленинградская область, Кировский район, Кировский район, в 4 км к северо – востоку ж/д станции Апраксин, на месте бывшей деревни Гайтолово

Обозначение характерной (поворотной) точки	X	Y
1	422138.53	2265897.41
2	422172.56	2265983.37
3	422183.45	2266162.35
4	422118.45	2266299.35
5	421965.45	2266353.35
6	421898.72	2266254.58
7	421821.00	2266071.87
8	421785.45	2265801.35
9	421897.45	2265737.35
10	421992.45	2265749.35
1	422138.53	2265897.41

**Режим использования территории
объекта культурного наследия федерального значения
«Оборонительные сооружения войск Волховского фронта в районе
ожесточенных боев с немецко-фашистскими оккупантами в августе-сентябре
1942 г.» по адресу: Ленинградская область, Кировский район, Кировский
район, в 4 км к северо – востоку ж/д станции Апраксин, на месте бывшей
деревни Гайтолово**

На территории Памятника разрешается:

- проведение работ по сохранению объекта культурного наследия (меры, направленные на обеспечение физической сохранности и сохранение историко-культурной ценности объекта культурного наследия, предусматривающие консервацию, ремонт, реставрацию, включающие в себя научно-исследовательские, изыскательские, проектные и производственные работы, научное руководство за проведением работ по сохранению объекта культурного наследия, технический и авторский надзор за проведением этих работ);
- восстановление утраченных объектов, имеющих историко-культурную ценность (воинские блиндажи, окопы, траншеи, дзоты, доты и т.д.);
- проведение работ по выявлению, изучению, мониторингу состояния, обеспечению сохранности расположенных в границах данной территории объектов культурного наследия – памятников, выявленных объектов культурного наследия, а также объектов археологического наследия в их исторической и природной среде;
- организация и проведение поисковой работы государственными и общественными организациями, имеющими право на проведение поисковых работ в соответствии с законодательством РФ;
- проведение работ, направленных на сохранение природного ландшафта (регенерации, благоустройству и озеленению), представляющего лесисто-болотистую местность, в 4-5 км западнее реки Назиы, протекающей с юга на север и впадающей в Ладожское озеро;
- сохранение ландшафтных характеристик в соответствии с предметом охраны;
- реконструкция, ремонт существующих дорог, инженерных коммуникаций, благоустройство, озеленение, установка малых архитектурных форм, иная хозяйственная деятельность (по согласованию с региональным органом охраны объектов культурного наследия), не противоречащая требованиям обеспечения сохранности объекта культурного наследия и позволяющая обеспечить функционирование объекта культурного наследия в современных условиях, обеспечивающая недопущение ухудшения состояния территории объекта культурного наследия;
- строительные и ремонтные работы, необходимые для обеспечения сохранности объектов, находящихся на территории объекта культурного наследия (прокладка инженерных сетей и др.), при условии, что после их завершения охраняемый ландшафт не будет искажен;
- установка объектов внешнего благоустройства (малые архитектурные формы);
- установка средств ориентирующей информации, а также информационных стендов, надписей и указателей, связанных с экспонированием и популяризацией объектов культурного наследия, указанием исторических топонимов, пропагандой

охраны историко-культурного и природного наследия.

На территории Памятника запрещается:

- проведение работ, направленных на изменение существующего исторически-ценного рельефа – системы оборонительных сооружений в виде окопов и траншей; воронок от взрывов снарядов;

- изменение исторически ценных объектов среды (частично разрушенных пулеметных железобетонных огневых точек, воинских захоронений и тд.);

- вырубка зеленых насаждений, за исключением санитарных рубок и работ по регулированию зеленых насаждений в зонах зрительного восприятия объекта культурного наследия;

- проведение работ и мероприятий, оказывающих негативное воздействие на природный ландшафт, создающих угрозу экологической и пожарной безопасности;

- прокладка инженерных коммуникаций надземным и наземным способом;

- строительство капитальных зданий и сооружений;

- проведение инженерно-строительных работ, приводящих к значительному изменению структуры ландшафта;

- организация автомобильных стоянок для постоянного хранения транспорта, транзитный проезд автомобильного транспорта;

- установка всех видов ограждений, а также участков объектов инженерной инфраструктуры и участков сельхозпроизводства;

- установка рекламных конструкций, распространение наружной рекламы;

- любая хозяйственная деятельность, искажающая или ухудшающая физическое состояние и гидрогеологические условия природного ландшафта и нарушающая его визуальное восприятие с открытых пространств;

- осуществление любых видов деятельности, ухудшающих экологические условия и гидрологический режим на территории объекта культурного наследия, создающих вибрационные нагрузки динамическим воздействием на грунты в зоне их взаимодействия с объектами культурного наследия;

- устройство свалок бытовых и промышленных отходов.

Приложение № 2
к приказу комитета по культуре
Ленинградской области
от «17» декабря 2019 г.
№ 01-03/19-563

Предмет охраны
объекта культурного наследия федерального значения
«Оборонительные сооружения войск Волховского фронта в районе
ожесточенных боев с немецко-фашистскими оккупантами в августе-сентябре
1942 г.» по адресу: Ленинградская область, Кировский район, Кировский
район, в 4 км к северо – востоку ж/д станции Апраксин, на месте бывшей
деревни Гайтолово

№ п/п	Виды предмета охраны	Предмет охраны	Фотофиксация
1	2	3	4
1	Объемно-пространственное решение территории:	<p>Местоположение - 4 км к северо-востоку от ж/д станции Апраксин, на месте бывшей деревни Гайтолово;</p> <p>Природный ландшафт, представляющий лесисто-болотистую местность, в 4-5 км западнее реки Назиы, протекающей с юга на север и впадающей в Ладожское озеро, в установленных границах территории памятника</p>	
2	Объемно-пространственное решение:	<p>Местоположение захоронений, памятников, памятных знаков:</p> <p>- Система оборонительных сооружений в виде окопов, траншей;</p>	

- Воронки от попадания снарядов;

- Рубеж обороны советских войск – юго-восточнее грунтовой дороги, в центральной части урочища Гайтолово;

- Братские захоронение – юго-восточнее грунтовой дороги, в центральной части урочища Гайтолово.



Предмет охраны может быть уточнен при проведении дополнительных научных исследований.