



АДМИНИСТРАЦИЯ ЛЕНИНГРАДСКОЙ ОБЛАСТИ
КОМИТЕТ ПО КУЛЬТУРЕ ЛЕНИНГРАДСКОЙ ОБЛАСТИ

ПРИКАЗ

«12» февраля 2020 г.

№ 01-03/20-40

г. Санкт-Петербург

**О включении объекта культурного наследия
«Парк усадьбы «Кирицкое поле» («Багагай»)), XIX-XX вв.,
по адресу: Ленинградская область, Всеволожский муниципальный район,
Колтушское сельское поселение, д. Кирполье, уч. 13П,
в единый государственный реестр объектов культурного наследия
(памятников истории и культуры) народов Российской Федерации
в качестве объекта культурного наследия регионального значения,
утверждении границ его территории и предмета охраны**

В соответствии со ст. ст. 3.1, 9.2, 18, 33 Федерального закона от 25 июня 2002 года № 73-ФЗ «Об объектах культурного наследия (памятниках истории и культуры) народов Российской Федерации», ст. 4 областного закона Ленинградской области от 25 декабря 2015 года № 140-оз «О государственной охране, сохранении, использовании и популяризации объектов культурного наследия (памятников истории и культуры) народов Российской Федерации, расположенных на территории Ленинградской области», п. 2.2.2. Положения о комитете по культуре Ленинградской области, утвержденного постановлением Правительства Ленинградской области от 24 октября 2017 года № 431, на основании положительного заключения государственной историко-культурной экспертизы, выполненной экспертом – юридическим лицом: ООО «Темпл Групп» (аттестованный эксперт Давыдова Н.А., приказ Министерства культуры Российской Федерации от 07 декабря 2016 года № 2678) в период с 17 апреля 2019 года по 14 октября 2019 года, приказываю:

1. Включить выявленный объект культурного наследия «Усадьба И.А. Сарова (Кирицкое поле)», расположенный по адресу: Ленинградская область, Всеволожский район, д. Кирполье, Колтушское с/с, в единый государственный реестр объектов культурного наследия (памятников истории и культуры) народов Российской Федерации в качестве объекта культурного наследия регионального значения с наименованием «Парк усадьбы «Кирицкое поле» («Багагай»)), XIX-XX вв., по адресу: Ленинградская область, Всеволожский муниципальный район, Колтушское сельское поселение, д. Кирполье, уч. 13П, вид объекта – ансамбль.

2. Утвердить границы территории ансамбля согласно приложению № 1 к настоящему приказу.

3. Утвердить предмет охраны ансамбля согласно приложению № 2.

4. Исключить выявленный объект культурного наследия «Усадьба И.А. Сарова (Кирицкое поле)», расположенный по адресу: Ленинградская область, Всеволожский район, д. Кирполье, Колтушское с/с, из Перечня выявленных объектов культурного наследия, расположенных на территории Ленинградской области, утвержденного приказом комитета по культуре Ленинградской области от 01 декабря 2015 года № 01-03/15-63.

5. Отделу по осуществлению полномочий Ленинградской области в сфере объектов культурного наследия департамента государственной охраны, сохранения и использования объектов культурного наследия комитета по культуре Ленинградской области:

- обеспечить внесение сведений об объекте культурного наследия регионального значения «Парк усадьбы «Кирицкое поле» («Багагай»)), XIX-XX вв., по адресу: Ленинградская область, Всеволожский муниципальный район, Колтушское сельское поселение, д. Кирполье, уч. 13П, о границах его территории и предмете охраны в единый государственный реестр объектов культурного наследия (памятников истории и культуры) народов Российской Федерации;

- направить письменное уведомление собственнику или иному законному владельцу ансамбля о включении его в единый государственный реестр объектов культурного наследия (памятников истории и культуры) народов Российской Федерации;


- направить копию настоящего приказа в федеральный орган исполнительной власти, уполномоченный Правительством Российской Федерации на осуществление государственного кадастрового учета, государственной регистрации прав, ведение Единого государственного реестра недвижимости и предоставление сведений, содержащихся в Едином государственном реестре недвижимости, его территориальные органы в срок и в порядке, установленные действующим законодательством.

6. Отделу взаимодействия с муниципальными образованиями, информатизации и организационной работы комитета по культуре Ленинградской области обеспечить размещение настоящего приказа на сайте комитета по культуре Ленинградской области в информационно-телекоммуникационной сети «Интернет».

7. Контроль за исполнением настоящего приказа возложить на заместителя председателя комитета по культуре Ленинградской области – начальника департамента государственной охраны, сохранения и использования объектов культурного наследия.

8. Настоящий приказ вступает в силу со дня его официального опубликования.

Председатель комитета



В.О. Цой

**Границы территории объекта культурного наследия
регионального значения «Парк усадьбы «Кирицкое поле» («Багагай»)),
XIX-XX вв., по адресу: Ленинградская область, Всеволожский муниципальный
район, Колтушское сельское поселение, д. Кирполье, уч. 13П**

**Карта (схема) границ территории объекта культурного наследия
регионального значения «Парк усадьбы «Кирицкое поле» («Багагай»)),
XIX-XX вв., по адресу: Ленинградская область, Всеволожский муниципальный
район, Колтушское сельское поселение, д. Кирполье, уч. 13П**



УСЛОВНЫЕ ОБОЗНАЧЕНИЯ

1 — 2 - Поворотные (характерные) точки границы
территории объекта культурного наследия

Перечень координат поворотных (характерных) точек границ территории объекта культурного наследия регионального значения «Парк усадьбы «Кирицкое поле» («Багагай»)), XIX-XX вв., по адресу: Ленинградская область, Всеволожский муниципальный район, Колтушское сельское поселение, д. Кирполье, уч. 13П

Обозначение характерных точек границы	Координаты, м МСК-47	
	X	Y
<i>1</i>	<i>2</i>	<i>3</i>
1	436351.80	2235943.95
2	436447,12	2236024.84
3	436454.34	2236017,91
4	436498.05	2236061.81
5	436379.06	2236204.02
6	436308.13	2236148.06
7	436230.63	2236045.57
8	436351.80	2235943.95
1	436351.80	2235943.95

Режим использования территории объекта культурного наследия регионального значения «Парк усадьбы «Кирицкое поле» («Багагай»)), XIX-XX вв., по адресу: Ленинградская область, Всеволожский муниципальный район, Колтушское сельское поселение, д. Кирполье, уч. 13П

В границах территории объекта культурного наследия разрешается:

- ведение мониторинга состояния объекта культурного наследия и его территории;
- проведение мероприятий, направленных на сохранение и регенерацию природного ландшафта и его компонентов: рекультивация нарушенных земель, восстановление исторических характеристик ландшафта, благоустройство территории и уход за зелеными насаждениями;
- восстановление исторической гидросистемы;
- хозяйственная деятельность, не нарушающая целостности объекта культурного наследия и не создающая угрозы его повреждения, разрушения или уничтожения;
- прокладка, ремонт и реконструкция подземных инженерных коммуникаций, необходимых для сохранения и функционирования объекта культурного наследия, с последующей рекультивацией и благоустройством нарушенных земель только закрытым способом;
- снос (демонтаж) дисгармонирующих построек, зданий, строений, сооружений;
- осуществление рекреационной и туристическо-экскурсионной деятельности;

- проведение культурно-массовых мероприятий;
- установка информационных знаков и указателей, стендов с надписями и обозначениями объекта культурного наследия.

В границах территории объекта культурного наследия запрещается:

- любая хозяйственная деятельность без согласования с уполномоченными органами охраны объектов культурного наследия;
- капитальное строительство объектов;
- прокладка инженерных коммуникаций (теплотрасс, газопроводов и пр.) надземным и наземным способами;
- прокладка инженерных сетей и дорог, не имеющих отношения к объекту культурного наследия;
- возведение глухих ограждений, препятствующих визуальному восприятию объекта культурного наследия;
- производство работ различного типа, нарушающих визуальное восприятие объекта культурного наследия;
- размещение временных строений, сооружений, установка киосков, павильонов, навесов;
- установка рекламных конструкций и объектов рекламы;
- размещение объектов инженерной инфраструктуры (транспортные коммуникации, высоковольтные линии электропередач, газопроводы высокого давления, нефтепроводы).
- хранение взрывчатых и огнеопасных материалов, а также материалов, имеющих вредные парогазообразные и иные выделения, загрязняющих территорию объекта культурного наследия;
- устройство автостоянок;
- складирование бытового мусора и промышленных отходов в неустановленных местах и устройство стихийных свалок;
- разведение костров в неустановленных местах;
- динамическое воздействие на грунты, создающее разрушающие вибрационные нагрузки;
- осуществление любых видов деятельности, ухудшающих экологические условия на территории объекта культурного наследия;
- осуществление любых видов деятельности, ухудшающих гидрологический режим на территории объекта культурного наследия;
- ограничение доступности территории объекта культурного наследия для научных исследований, ограничение доступа граждан к объекту культурного наследия.

**Предмет охраны объекта культурного наследия
регионального значения «Парк усадьбы «Кирицкое поле» («Багагай»)),
XIX-XX вв., по адресу: Ленинградская область, Всеволожский
муниципальный район, Колтушское сельское поселение, д. Кирполье,
уч. 13П**

№ п.п.	Видовая принадлежность предмета охраны	Предмет охраны	Фотографии
	<p style="text-align: center;">Объемно-пространственное и планировочное решение территории</p>	<p>- местоположение объекта на территории д. Кирполье (парк расположен на юго-западной окраине дер. Кирполье, ограничен с северной стороны – Лесопарковой ул., с запада, востока и юга - малоэтажной застройкой);</p> <p>местоположение объектов (фундаменты утраченного усадебного дома на поляне в восточной части парка, колодец у пруда, каменные ступени к колодцу);</p> <p>- рельеф, исторический природный ландшафт;</p> <p>- тип планировки парка, трассировка дорожек;</p> <p>- характер озеленения, благоустройства;</p>	 <p style="text-align: center;">1. Парк</p>
1.	<p style="text-align: center;">Парк</p> <p style="text-align: center;">Планировочная система</p>	<p>Историческая объемно-пространственная композиция парка (сохранилась частично): сочетание открытых пространств (полян, дорог), полуоткрытых (участки парка с ландшафтными группами), закрытых пространств (массивы) с валами, аллеями, рядами, колодцем;</p> <p>историческая планировочная система: пейзажная с регулярными элементами (сохранилась частично);</p> <p>исторические дороги: местоположение (на территории), в том числе:</p> <p>историческая въездная усадебная дорога (к месту бывшего усадебного дома): местоположение (от ул. Лесопарковой в центральной части парка)</p>	

Насаждения







основной видовой состав: ценные древесные породы (липа мелколистная, клен остролистный, дуб черешчатый, лиственница сибирская, плодовые (яблоня); травянистые растения (ландыш майский)), в том числе: солитерные посадки: старовозрастные деревья ценных пород (дуб черешчатый, липа мелколистная, клен остролистный), в том числе:



дуб черешчатый;

липа мелколистная;

круговая посадка дубов («Круг дубов»): местоположение (в северной части парка, около ул. Лесопарковая); исторический породный состав (дуб черешчатый); тип посадки (1 рядная по кругу); шаг посадки;



	<p>Водная (гидрологическая) система</p>	<p>ряд из дубов: местоположение (вдоль западной, восточной и южной границ, вдоль земляного вала); исторический породный состав (дуб черешчатый); шаг посадки;</p> <p>группы и фрагменты рядов средне- и старовозрастных деревьев ценных пород: местоположение (на территории парка); породный состав (липа мелколистная, дуб черешчатый, клен остролистный, лиственница сибирская)</p> <p>пейзажный пруд: местоположение (в северной котловине); берегоукрепление – одерновка надводной части</p> <p>исторический колодец: местоположение (в центральной части парка, в котловине у пруда); материал (дерево);</p>	   
	<p>Рельеф</p>	<p>рельеф холмистый с пологими склонами котловин, относительно ровный в восточной части;</p> <p>возвышенность (природная) между двумя котловинами;</p>	 

	<p>Малые архитектурные формы</p>	<p>исторический пограничный земляной вал: местоположение (по периметру участка парка – вдоль западной, восточной и южной сторон); трассировка; габариты</p> <p>историческая лестница, ведущая по склону от места усадебного дома в сторону колодца и пруда: местоположение (с западной стороны от бывшего усадебного дома); материал (натуральный камень); габариты; тип (ступени по грунту)</p>	 
--	---	--	---

Предмет охраны может быть уточнен в процессе историко-культурных и реставрационных исследований, реставрационных работ. Изменение предмета охраны может быть осуществлено в порядке и случаях, предусмотренных законодательством об объектах культурного наследия.