



АДМИНИСТРАЦИЯ ЛЕНИНГРАДСКОЙ ОБЛАСТИ
КОМИТЕТ ПО КУЛЬТУРЕ ЛЕНИНГРАДСКОЙ ОБЛАСТИ

ПРИКАЗ

«17» марта 2020 г.

№ 01-03/20-79
Санкт-Петербург

**Об установлении границ территории объекта культурного наследия
регионального значения «Бывший купеческий особняк» по адресу:
Ленинградская область, Волховский муниципальный район,
МО Новолодожское городское поселение, г. Новая Ладога, ул. Пионерская, д. 16**

В соответствии со ст. ст. 3.1, 9.2, 20, 33 Федерального закона от 25 июня 2002 года № 73-ФЗ «Об объектах культурного наследия (памятниках истории и культуры) народов Российской Федерации», ст. 4 закона Ленинградской области от 25 декабря 2015 года № 140-оз «О государственной охране, сохранении, использовании и популяризации объектов культурного наследия (памятников истории и культуры) народов Российской Федерации, расположенных на территории Ленинградской области», п. 2.2.2. Положения о комитете по культуре Ленинградской области, утвержденного постановлением Правительства Ленинградской области от 24 октября 2017 года № 431, приказываю:

1. Установить границы территории объекта культурного наследия регионального значения «Бывший купеческий особняк» по адресу: Ленинградская область, Волховский муниципальный район, МО Новолодожское городское поселение, г. Новая Ладога, ул. Пионерская, д. 16 (далее – Памятник), принятого на государственную охрану решением Леноблисполкома № 325 от 27 июля 1987 года, согласно приложению к настоящему приказу.

2. Отделу по осуществлению полномочий Ленинградской области в сфере объектов культурного наследия департамента государственной охраны, сохранения и использования объектов культурного наследия комитета по культуре Ленинградской области обеспечить:

- внесение соответствующих сведений в Единый государственный реестр объектов культурного наследия (памятников истории и культуры) народов Российской Федерации;

- копию настоящего приказа направить в сроки, установленные действующим законодательством, в федеральный орган исполнительной власти, уполномоченный Правительством Российской Федерации на осуществление государственного

кадастрового учета, государственной регистрации прав, ведение Единого государственного реестра недвижимости и предоставление сведений, содержащихся в Едином государственном реестре недвижимости, его территориальные органы.

3. Отделу взаимодействия с муниципальными образованиями, информатизации и организационной работы комитета по культуре Ленинградской области обеспечить размещение настоящего приказа на сайте комитета по культуре Ленинградской области в информационно-телекоммуникационной сети «Интернет».

4. Контроль за исполнением настоящего приказа возложить на заместителя начальника департамента государственной охраны, сохранения и использования объектов культурного наследия комитета по культуре Ленинградской области.

5. Настоящий приказ вступает в силу со дня его официального опубликования.

Председатель комитета

A handwritten signature in blue ink, consisting of several loops and a long horizontal stroke at the bottom.

В.О. Цой



Приложение
к приказу комитета по культуре
Ленинградской области
от «17» марта 2020 г.
№ 01-03/20-79

**Границы территории объекта культурного наследия регионального значения
«Бывший купеческий особняк» по адресу: Ленинградская область,
Волховский муниципальный район, МО Новолодожское городское поселение,
г. Новая Ладога, ул. Пионерская, д. 16**

**Карта (схема) границ территории объекта культурного наследия
регионального значения «Бывший купеческий особняк» по адресу:
Ленинградская область, Волховский муниципальный район,
МО Новолодожское городское поселение, г. Новая Ладога, ул. Пионерская, д. 16**

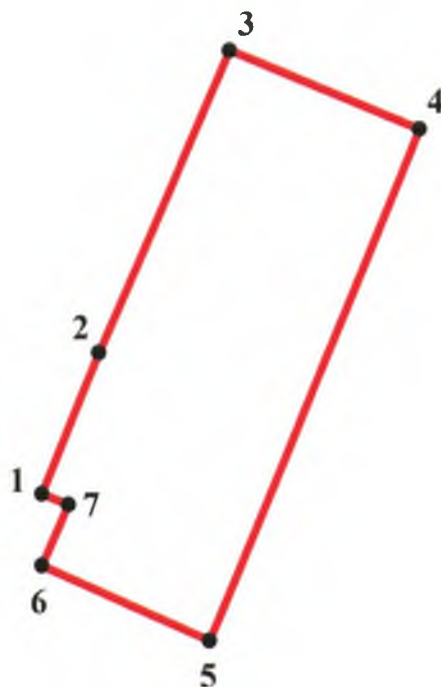


УСЛОВНЫЕ ОБОЗНАЧЕНИЯ

-  граница территории объекта культурного наследия регионального значения
-  объект культурного наследия регионального значения

МАСШТАБ 1:1000
0 5 10 20 30 40 М

**Перечень координат поворотных (характерных) точек границ территории
объекта культурного наследия регионального значения
«Бывший купеческий особняк» по адресу: Ленинградская область,
Волховский муниципальный район, МО Новолодожское городское поселение,
г. Новая Ладога, ул. Пионерская, д. 16**



Номер поворотной (характерной) точки	Координаты поворотных (характерных) точек в местной системе координат (МСК)	
	X	Y
1	455680.88	2325889.76
2	455635.11	2325870.64
3	455641.93	2325855.40
4	455647.36	2325857.79
5	455648.34	2325855.40
6	455660.96	2325860.60
7	455687.86	2325872.55

Определение географических координат характерных точек границы территории объекта культурного наследия выполнено в местной системе координат МСК-47 зона 2.

**Режим использования территории объекта культурного наследия
регионального значения «Бывший купеческий особняк» по адресу:
Ленинградская область, Волховский муниципальный район,
МО Новолодожское городское поселение, г. Новая Ладога, ул. Пионерская, д. 16**

На территории Памятника разрешается:

- проведение работ по сохранению объекта культурного наследия (меры, направленные на обеспечение физической сохранности и сохранение историко-культурной ценности объекта культурного наследия, предусматривающие консервацию, ремонт, реставрацию, включающие в себя научно-исследовательские, изыскательские, проектные и производственные работы, научное руководство за проведением работ по сохранению объекта культурного наследия, технический и авторский надзор за проведением этих работ);

- реконструкция, ремонт существующих дорог, инженерных коммуникаций, благоустройство, озеленение, установка малых архитектурных форм, иная хозяйственная деятельность (по согласованию с региональным органом охраны объектов культурного наследия), не противоречащая требованиям обеспечения сохранности объекта культурного наследия и позволяющая обеспечить функционирование объекта культурного наследия в современных условиях, обеспечивающая недопущение ухудшения состояния территории объекта культурного наследия.

На территории Памятника запрещается:

- строительство объектов капитального строительства и увеличение объемно-пространственных характеристик существующих на территории объекта культурного наследия объектов капитального строительства; проведение земляных, строительных, мелиоративных работ и иных работ, за исключением работ по сохранению объекта культурного наследия или его отдельных элементов, сохранению историко-градостроительной или природной среды объекта культурного наследия;

- установка рекламных конструкций, распространение наружной рекламы;

- осуществление любых видов деятельности, ухудшающих экологические условия и гидрологический режим на территории объекта культурного наследия, создающих вибрационные нагрузки динамическим воздействием на грунты в зоне их взаимодействия с объектами культурного наследия.