



АДМИНИСТРАЦИЯ ЛЕНИНГРАДСКОЙ ОБЛАСТИ
КОМИТЕТ ПО КУЛЬТУРЕ ЛЕНИНГРАДСКОЙ ОБЛАСТИ

ПРИКАЗ

«26» августа 2020 г.

№ 01-03/20-236
Санкт-Петербург

**Об установлении предмета охраны объекта культурного наследия
федерального значения «Дворцовый парк», 1771–1796 гг. (ансамбль),
входящего в состав объекта культурного наследия федерального значения
«Ансамбль Гатчинского дворца и парка», 1766–1801 гг.,
расположенного по адресу: Ленинградская область,
г. Гатчина, Дворцовый парк.**

В соответствии со статьями 9.1, 20, 33 Федерального закона от 25 июня 2002 года № 73-ФЗ «Об объектах культурного наследия (памятниках истории и культуры) народов Российской Федерации», ст. 4 областного закона от 25 декабря 2015 года № 140-оз «О государственной охране, сохранении, использовании и популяризации объектов культурного наследия (памятников истории и культуры) народов Российской Федерации, расположенных на территории Ленинградской области», п. 2.2.1. Положения о комитете по культуре Ленинградской области, утвержденного постановлением Правительства Ленинградской области от 24 октября 2017 года № 431, а также руководствуясь Положением о едином государственном реестре объектов культурного наследия (памятников истории и культуры) народов Российской Федерации, утвержденным приказом Минкультуры России от 3 октября 2011 года № 954,

приказываю:

1. Установить предмет охраны объекта культурного наследия федерального значения «Дворцовый парк», 1771–1796 гг. (ансамбль), входящего в состав объекта культурного наследия федерального значения «Ансамбль Гатчинского дворца и парка», 1766–1801 гг., расположенного по адресу: Ленинградская область, Гатчинский район, г. Гатчина, Дворцовый парк, принятого под государственную охрану Постановлением Совета Министров от 30 августа 1960 года № 1327 «О дальнейшем улучшении дела охраны памятников культуры в РСФСР» согласно приложению к настоящему приказу.

2. Отделу по осуществлению полномочий Российской Федерации в сфере объектов культурного наследия департамента государственной охраны, сохранения и использования объектов культурного наследия комитета по культуре Ленинградской области обеспечить внесение соответствующих сведений в Единый

государственный реестр объектов культурного наследия (памятников истории и культуры) народов Российской Федерации;

3. Настоящий приказ вступает в силу со дня его официального опубликования.

4. Контроль за исполнением настоящего приказа возложить заместителя председателя – начальника департамента государственной охраны, сохранения и использования объектов культурного наследия комитета по культуре Ленинградской области.

Председатель комитета



В.О. Цой

Предмет охраны
объекта культурного наследия федерального значения
«Дворцовый парк», 1771–1796 гг. (ансамбль), входящего в состав объекта культурного наследия федерального значения «Ансамбль Гатчинского дворца и парка», 1766–1801 гг., расположенного по адресу: Ленинградская область, г. Гатчина, Дворцовый парк.

№ п.п.	Видовая принадлежность предмета охраны	Предмет охраны	Фотографии
1.	Объемно-пространственное и планировочное решение	<p>историческое местоположение – участок в установленных границах объекта культурного наследия (ограниченный с севера – границей Парка «Зверинец», ул. Крупской, с востока – ул. Хохлова, далее по границе кадастрового квартала 47:25:0110001:19, с юга – пр. 25 Октября, с запада – пр. Красноармейским;</p> <p>исторический тип парка – пейзажный с регулярными элементами: остров Любви, Ботанические, Голландские, Липовый и Собственный сады; берега и склоны Карпина пруда оформлены террасами, берега прудов и озёр – уклонами;</p> <p>историческая объемно-пространственная композиция: сочетание открытых пространств (водоемов, Нижнего голландского сада, луга со стороны северного фасада Дворца, открытого пространства «Графин», просеки от колонны Орла до береговой</p>	

линии озера Белого, плаца),
 полуоткрытых (с северо-западной
 стороны Березового домика до
 границ парка с парком «Зверинец»
 с ландшафтными группами и
 солитерами, террас Верхнего и
 Нижнего ботанических садов,
 береговой линии озера Белое с
 ландшафтными группами и
 солитерами, трассированных
 склонов Карпиного пруда),
 с аллеями и рядовыми
 посадками, историческими
 зданиями, строениями и
 сооружениями, водной и
 гидротехнической системой;

визуальные перспективы: с
 южного берега Белого озера на
 павильон Венеры до Большого
 каменного моста, от Ковша на
 Дворец, от паркового фасада
 Дворца на Чесменский обелиск, от
 пространства «Графин» до
 павильона Венеры, от просеки
 колонны Орла на павильон Орла;

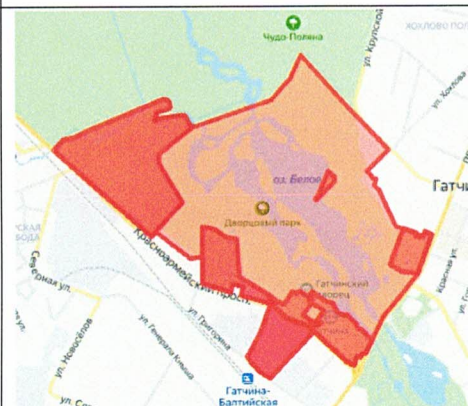
**местоположение зданий и
 сооружений и ландшафтных
 объектов на территории
 Дворцового парка входящих в
 состав объекта культурного
 наследия федерального
 значения «Ансамбль
 Гатчинского дворца и парка»**




2. Планировочная система

историческая объемно-
 планировочная структура по
 ландшафтным районам, включая
 характер планировки,
 соотношение открытых,
 полуоткрытых и закрытых
 пространств

историческая дорожно-
 тропиная сеть, включая
 местоположение, характер
 покрытий дорог, аллей, плаца;



		<p>историческое местоположение, конфигурация и конструкции земляных сооружений, террас;</p> <p>историческое местоположение, характер и абрис береговых линий озер, прудов, островов;</p> <p>визуальные и композиционные связи;</p> <p>историческая объемно-планировочная система парка по ландшафтным районам:</p> <p>в районах: остров Любви, Верхний и Нижний ботанические сады, Верхний и Нижний голландские сады, Липовый и Собственный сады, комплекс Большие императорские оранжереи, парк Сильвия – регулярная;</p> <p>в остальной части парка (Английском саду) – пейзажная, за исключением исторических включенных элементов внутри общей структуры района.</p>	
3.	<p>Система насаждений</p>	<p>основной видовой состав насаждений (аллеи, группы, солитеры):</p> <p>старовозрастные и среднеспелые деревья лиственных и хвойных пород – исторический видовой состав и расположение по историческим материалам, материалам ландшафтных инвентаризаций;</p> <p>исторические типы и характер насаждений (аллеи, рядовые, смешанные посадки, ландшафтные группы, массивы, рощи и солитеры)</p>	
4.	<p>Водная и гидротехническая системы</p>	<p>Гидротехнические системы и сооружения:</p> <p>местоположение</p>	

гидротехнических сооружений и элементов их благоустройства, исторические габариты, исторический облик конструкций берегоукрепления;

природная система:

Озеро Серебряное, река Колпанская в границах территории парка – местоположение, исторические габариты, исторический абрис береговой линии, береговой откос, одерновка берегов;

историческая система:

Павловский канал (часть гидросистемы Белого озера) – местоположение - по северной границе парка вдоль острова Топкий;

историческая конфигурация в плане; абрис береговой линии; исторический облик конструкций берегоукрепления;

Канал острова Любви (часть гидросистемы Белого озера) – местоположение (вдоль северного, восточного, южного берегов острова Любви); историческая конфигурация в плане; абрис береговой линии; исторический облик конструкций берегоукрепления; одерновка берегов до линии уреза воды;

Водный Лабиринт – часть гидросистемы Белого озера, местоположение (в восточной части правобережья Белого озера), историческая конфигурация в плане; абрис береговой линии; исторический облик конструкций берегоукрепления; одерновка берегов до линии уреза воды;

Ковш (часть гидросистемы Белого озера) – местоположение (между западным фасадом Голландии (Адмиралтейства) и Белым озером), историческая конфигурация в плане; абрис береговой линии; исторический облик конструкций берегоукрепления; одерновка берегов до линии уреза воды;

Колодец «Иордань» (часть гидросистемы Белого озера) – местоположение (напротив Адмиралтейских ворот), историческая конфигурация в плане; исторический облик конструкций берегоукрепления;

Восьмигранный колодец (часть гидросистемы Серебряного озера) – местоположение (между Серебряным озером и Карпиным прудом), историческая конфигурация в плане; исторический облик конструкций берегоукрепления;

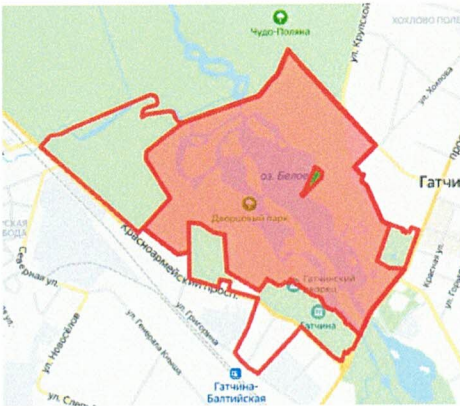
Пруды:

Карпин пруд - местоположение, историческое сообщение с Черным и Белым озерами, исторический облик конструкций берегоукрепления; одерновка берегов;

Пруд Восьмигранный – местоположение (Верхний ботанический сад, по центру), исторические конструкции дна и берегоукрепления, одерновка берегов;

Пруд Круглый – местоположение (Нижний ботанический сад, по центру), исторические конструкции дна и

		<p>берегоукрепления, одерновка берегов;</p> <p>Пруд Прямоугольный – местоположение (на востоке правобережной части парка между Березовым домиком и Водным лабиринтом), исторические конструкции дна и берегоукрепления, одерновка берегов;</p> <p>историческое русло реки Колпанской – местоположение;</p> <p>историческая мелиоративная сеть – местоположение, характер конструкций.</p>	
5.	Рельеф	<p>Исторический тип рельефа: преимущественно природный, равнинный рельеф местности в северо-восточной и северо-западной частях парка с локальными перепадами разной протяженности; в восточной и южной частях парка с выраженными перепадами высот;</p> <p>искусственный рельеф: исторический искусственный рельеф участка территории у Березового домика и участка территории пространства «Графин»;</p> <p>исторические террасы с пешеходными дорожками, площадками, посадки деревьев: местоположение (террасы Верхнего и Нижнего ботанических садов, террасы Верхнего и Нижнего голландских садов, Собственного сада, террасы на береговых склонах Карпиного пруда);</p>	

		<p>береговые склоны в пейзажных частях парка;</p> <p>историческое укрепление склонов и откосов террас с дерновым покрытием;</p> <p>исторические насыпные сооружения: Цветочная горка с площадкой и дорожками на террасированных склонах: местоположение (по центру западной границы Верхнего и Нижнего ботанических садов, восточная граница Лесного лабиринта); конфигурация; габариты; укрепление склонов (одерновка);</p> <p>горка Хаос: местоположение (в западной части Лесного лабиринта);</p> <p>«Амфитеатр»: местоположение – в западной части парка между комплексом Больших императорских оранжерей и колонной Орла.</p>	
<p>6. Ландшафтные районы</p>		<p>1. Английский сад Историческое объёмно-пространственное решение; Исторический природный тип рельефа; пейзажная планировка; Исторический тип и характер насаждений (рядовые и смешанные посадки, ландшафтные группы, массивы, рощи и солитеры); Основной породный состав насаждений и расположение по историческим материалам, материалам ландшафтных инвентаризаций;</p> <p>2. Район остров Любви Историческая конфигурация в плане; историческое объёмно-</p>	

пространственное решение;
исторический плоский тип рельефа; регулярная историческая планировка; исторический тип и характер насаждений; основной породный состав насаждений и расположение по историческим материалам, материалам ландшафтных инвентаризаций; исторический облик конструкций берегоукрепления; историческое оформление малыми архитектурными формами и скульптурой;

3. Район ботанических садов

Историческое объёмно-пространственное решение; исторический террасированный тип рельефа; историческая планировка; исторический тип и характер насаждений; исторический породный состав насаждений и расположение по историческим материалам, материалам ландшафтных инвентаризаций;

4. Район парадных придворцовых садов

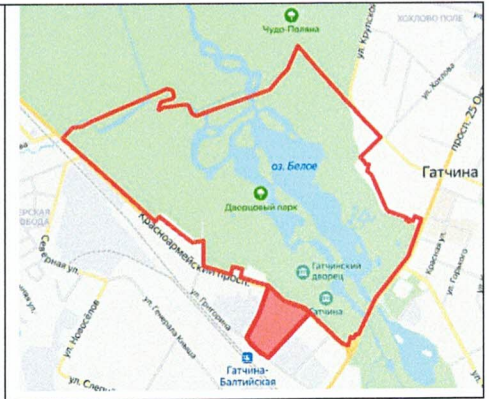
Историческое объёмно-пространственное решение; исторический террасированный тип рельефа; регулярная планировка; исторический тип и характер насаждений (рядовые, смешанные посадки, ландшафтные группы, рожи и солитеры); основной породный состав насаждений и расположение по историческим материалам, материалам ландшафтных инвентаризаций;

5. Район Плаца

Историческое объёмно-



исторический тип и характер насаждений (рядовые, смешанные, солитеры); основной породный и видовой состав насаждений и расположение по историческим материалам, материалам ландшафтных инвентаризаций;



** Предмет охраны может быть уточнен при проведении дополнительных научных исследований.*