

АДМИНИСТРАЦИЯ ЛЕНИНГРАДСКОЙ ОБЛАСТИ
КОМИТЕТ ПО КУЛЬТУРЕ ЛЕНИНГРАДСКОЙ ОБЛАСТИ

ПРИКАЗ

«20» декабря 2018 г.

№ 01-03/18-553
Санкт-Петербург

**Об установлении границ территории и предмета охраны
объекта культурного наследия регионального значения
«Церковь Троицы» по адресу: Ленинградская область, Подпорожский
муниципальный район, Вознесенское городское поселение, дер. Богданово,
ул. Троицкая, д. 6**

В соответствии со ст. ст. 3.1, 9.2, 20, 33 Федерального закона от 25 июня 2002 года № 73-ФЗ «Об объектах культурного наследия (памятниках истории и культуры) народов Российской Федерации», ст. 4 областного закона от 25 декабря 2015 года № 140-оз «О государственной охране, сохранении, использовании и популяризации объектов культурного наследия (памятников истории и культуры) народов Российской Федерации, расположенных на территории Ленинградской области», п. 2.2.2. Положения о комитете по культуре Ленинградской области, утвержденного постановлением Правительства Ленинградской области от 24 октября 2017 года № 431, приказываю:

1. Установить границы территории объекта культурного наследия регионального значения «Церковь Троицы» по адресу: Ленинградская область, Подпорожский муниципальный район, Вознесенское городское поселение, дер. Богданово, ул. Троицкая, д. 6 (далее - Памятник), принятого на государственную охрану решением Леноблисполкома от 27 июля 1987 года № 325, согласно приложению 1 к настоящему приказу.

2. Установить предмет охраны Памятника согласно приложению 2 к настоящему приказу.

3. Отделу по осуществлению полномочий Ленинградской области в сфере объектов культурного наследия департамента государственной охраны, сохранения и использования объектов культурного наследия комитета по культуре Ленинградской области обеспечить:

- внесение соответствующих сведений в Единый государственный реестр объектов культурного наследия (памятников истории и культуры) народов Российской Федерации;


- копию настоящего приказа направить в сроки, установленные действующим законодательством, в федеральный орган исполнительной власти, уполномоченный Правительством Российской Федерации на осуществление государственного кадастрового учета, государственной регистрации прав, ведение Единого государственного реестра недвижимости и предоставление сведений, содержащихся в Едином государственном реестре недвижимости, его территориальные органы.

4. Отделу взаимодействия с муниципальными образованиями, информатизации и организационной работы комитета по культуре Ленинградской области обеспечить размещение настоящего приказа на сайте комитета по культуре Ленинградской области в информационно-телекоммуникационной сети «Интернет».

5. Контроль за исполнением настоящего приказа возложить на заместителя начальника департамента государственной охраны, сохранения и использования объектов культурного наследия комитета по культуре Ленинградской области.

6. Настоящий приказ вступает в силу со дня его официального опубликования.

Председатель комитета



Е.В. Чайковский

Приложение № 1
к приказу комитета по культуре
Ленинградской области
от «20» декабря 2018 г.
№ 01-03/18-553

**Границы территории объекта культурного наследия регионального значения
«Церковь Троицы» по адресу: Ленинградская область, Подпорожский
муниципальный район, Вознесенское городское поселение, дер. Богданово,
ул. Троицкая, д. 6**

**Карта (схема) границ территории объекта культурного наследия
регионального значения «Церковь Троицы» по адресу: Ленинградская область,
Подпорожский муниципальный район, Вознесенское городское поселение,
дер. Богданово, ул. Троицкая, д. 6**



Условные обозначения:

_____ граница территории объекта культурного наследия

①

номер поворотной (характерной) точки

Перечень координат поворотных (характерных) точек границ территории объекта культурного наследия регионального значения «Церковь Троицы» по адресу: Ленинградская область, Подпорожский муниципальный район, Вознесенское городское поселение, дер. Богданово, ул. Троицкая, д. 6

Обозначение характерной (поворотной) точки	Долгота (X)	Широта (Y)
1	555627.05	3329770.34
2	555627.95	3329795.14
3	555616.75	3329795.34
4	555615.75	3329770.54

Определение географических координат характерных точек границы территории объекта культурного наследия выполнено в местной системе координат МСК-47 Ленинградская область.

Режим использования территории объекта культурного наследия регионального значения «Церковь Троицы» по адресу: Ленинградская область, Подпорожский муниципальный район, Вознесенское городское поселение, дер. Богданово, ул. Троицкая, д. 6

На территории Памятника разрешается:

1. Проведение работ по сохранению объекта культурного наследия (памятника истории и культуры) народов Российской Федерации или его отдельных элементов;
2. Сохранение элементов планировочной структуры, объемно-пространственного решения территории;
3. Сохранение историко-градостроительной и природной среды объекта культурного наследия;
4. Воссоздание или компенсация утраченных элементов Памятника, производимые на основании пункта 1 статьи 45 Федерального закона от 25.06.2002 № 73-ФЗ «Об объектах культурного наследия (памятниках истории и культуры) народов Российской Федерации»;
5. Проведение работ по обеспечению функционирования Памятника, поддержанию его инфраструктуры, не нарушающих целостности его территории;
6. Проведение работ по озеленению и благоустройству территории, производимых, в том числе с применением методов реставрации, направленных на формирование наиболее близкого к историческому восприятию Памятника;
7. Обеспечение доступа к Памятнику;
8. Обеспечение мер пожарной безопасности;
9. Обеспечение мер экологической безопасности;



10. Строительство, ремонт, реконструкция подземных инженерных коммуникаций с соблюдением требований законодательства Российской Федерации в сфере сохранения объектов культурного наследия.





На территории Памятника запрещается:

1. Строительство объектов капитального строительства;
2. Хозяйственная деятельность, ведущая к разрушению, искажению внешнего облика Памятника, нарушающая его целостность и создающая угрозу его повреждения, разрушения или уничтожения;
3. Самовольная вырубка растительности, уничтожение травяного покрова;
4. Установка на фасадах, крыше Памятника кондиционеров, телеантенн, тарелок спутниковой связи, а также других средств технического обеспечения;
5. Прокладка наземных и воздушных инженерных коммуникаций, кроме временных, необходимых для проведения работ по сохранению объектов культурного наследия;
6. Движение транспортных средств на территории Памятника в случае, если движение транспортных средств создает угрозу нарушения его целостности и сохранности;
7. Размещение любых рекламных конструкций на Памятнике и его территории;
8. Создание разрушающих вибрационных нагрузок динамическим воздействием на грунты в зоне их взаимодействия с Памятником;
9. Оставление материалов (конструкций) и строительного мусора после демонтажа возведенных сооружений, хозяйственной деятельности, работ по благоустройству;
10. Использование Памятника и его территории под склады и объекты производства взрывчатых и огнеопасных материалов, предметов и веществ, загрязняющих интерьер Памятника, его фасад, территорию и (или) имеющие вредные парогазообразные и иные выделения.





Приложение № 2
к приказу комитета по культуре
Ленинградской области
от «20» декабря 2018 г.
№ 01-03/18-553

Предмет охраны
объекта культурного наследия регионального значения
«Церковь Троицы» по адресу: Ленинградская область,
Подпорожский муниципальный район, Вознесенское городское поселение,
дер. Богданово, ул. Троицкая, д. 6

№ п/п	Виды предмета охраны	Предмет охраны	Фотофиксация
1	2	3	4
1	Объемно-пространственное решение территории:	местоположение границ территории по адресу Ленинградская область, Подпорожский муниципальный район, Вознесенское городское поселение, дер. Богданово, ул. Троицкая, д. 6;	
2	Объемно-пространственное решение:	<p>исторические габариты и конфигурация прямоугольного трехчастного в плане здания, дополненного полукруглой апсидой, состоящего из основного объема церкви (подквадратной в плане формы), увенчанного круглым барабаном и куполом с главкой, трапезной и притвора, над средней частью которого которым устроена двухъярусная колокольня со шпилем;</p> <p>тип конструкции и габариты светового барабана с 8-ю оконными проемами и купола основного объема церкви, высотные отметки купола и декоративной главки на тонкой шейке;</p>	

		тип конструкции и габариты крыши двухъярусной колокольни над средней частью притвора, высотные отметки шпиля;	
3	Конструктивная система:	исторические наружные капитальные стены (материал – кирпич); перекрытия – местоположение; своды (купольные, коробовые, плоские перекрытия, конховидные паруса перехода от основного объема к световому барабану);	 
4	Объемно-планировочное решение:	в габаритах исторических капитальных стен;	
5	Архитектурно-художественное решение:	вид материала и характер отделки: стены оштукатурены; материал отделки цоколя – известняк; колонные портики лицевых фасадов с невысокими фронтонами; фронтоны у основания первого яруса колокольни; арочные проемы ярусов колокольни, декорированные замковым камнем;	

*штукатурный слой утрачен

		<p>профилированные карнизы: на уровне основания фронтона (материал – кирпич), венчающие карнизы трапезной и светового барабана;</p> <p>горизонтальные тяги объединяют оконные проемы барабана, оконные проемы апсиды, оконные проемы трапезной;</p> <p>дверные проемы: историческое местоположение, габариты, конфигурация (прямоугольная);</p> <p>оконные проемы: историческое местоположение, габариты, конфигурация (прямоугольная, полукруглая);</p> <p>оформление оконных проемов: сандрики на кронштейнах; профилированные наличники прямоугольных окон светового барабана, наличники второго яруса колокольни.</p>	   
--	--	---	--

Предмет охраны может быть уточнен при проведении дополнительных научных исследований.