



АДМИНИСТРАЦИЯ ЛЕНИНГРАДСКОЙ ОБЛАСТИ
КОМИТЕТ ПО КУЛЬТУРЕ ЛЕНИНГРАДСКОЙ ОБЛАСТИ

ПРИКАЗ

«7» декабря 2020 г.

№ 01-03/20-332
Санкт-Петербург

**Об установлении границ территории и предмета охраны
объекта культурного наследия регионального значения «Памятник–танк,
посвященный советским воинам, сражавшимся на киришской земле в годы
Великой Отечественной войны» по адресу: Ленинградская область,
Киришский муниципальный район, Киришское городское поселение,
г. Кириши, проспект Ленина, сквер у памятника «Танк Т–34»**

В соответствии со ст. ст. 3.1, 9.2, 20, 33 Федерального закона от 25 июня 2002 года № 73-ФЗ «Об объектах культурного наследия (памятниках истории и культуры) народов Российской Федерации», ст. 4 областного закона от 25 декабря 2015 года № 140-оз «О государственной охране, сохранении, использовании и популяризации объектов культурного наследия (памятников истории и культуры) народов Российской Федерации, расположенных на территории Ленинградской области», п. 2.2.2. Положения о комитете по культуре Ленинградской области, утвержденного постановлением Правительства Ленинградской области от 24 октября 2017 года № 431, приказываю:

1. Установить границы территории объекта культурного наследия регионального значения «Памятник–танк, посвященный советским воинам, сражавшимся на киришской земле в годы Великой Отечественной войны» по адресу: Ленинградская область, Киришский муниципальный район, Киришское городское поселение, г. Кириши, проспект Ленина, сквер у памятника «Танк Т–34» (далее - Памятник), принятого на государственную охрану решением Леноблисполкома от 16 мая 1988 года № 189 согласно приложению 1 к настоящему приказу.

2. Установить предмет охраны Памятника согласно приложению 2 к настоящему приказу.

3. Приказ комитета по культуре Ленинградской области от 30 ноября 2018 года № 01-03/18-362 «Об установлении границ территории и предмета охраны объекта культурного наследия регионального значения «Памятник-танк, посвященный советским воинам, сражавшимся на киришской земле в годы Великой

Отечественной войны» по адресу: Ленинградская область, Киришский муниципальный район, Киришское городское поселение, г. Кириши, проспект Ленина, сквер у памятника «Танк Т-34» считать утратившим силу.

4. Отделу по осуществлению полномочий Ленинградской области в сфере объектов культурного наследия департамента государственной охраны, сохранения и использования объектов культурного наследия комитета по культуре Ленинградской области обеспечить:

- внесение соответствующих сведений в Единый государственный реестр объектов культурного наследия (памятников истории и культуры) народов Российской Федерации;

- копию настоящего приказа направить в сроки, установленные действующим законодательством, в федеральный орган исполнительной власти, уполномоченный Правительством Российской Федерации на осуществление государственного кадастрового учета, государственной регистрации прав, ведение Единого государственного реестра недвижимости и предоставление сведений, содержащихся в Едином государственном реестре недвижимости, его территориальные органы.

5. Контроль за исполнением настоящего приказа возложить на заместителя председателя комитета - начальника департамента государственной охраны, сохранения и использования объектов культурного наследия.

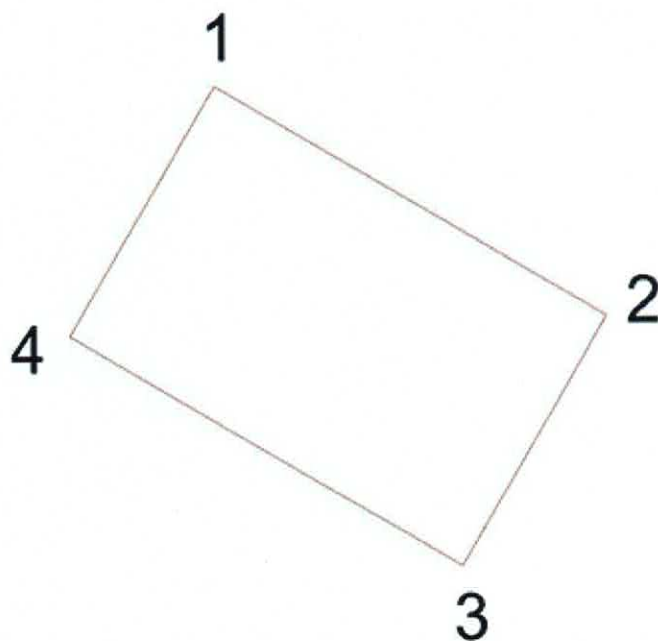
6. Настоящий приказ вступает в силу со дня его официального опубликования.

Заместитель председателя комитета
по культуре Ленинградской области



О.Л. Мельникова

Карта (схема) границ территории объекта культурного наследия регионального значения «Памятник–танк, посвященный советским воинам, сражавшимся на киришской земле в годы Великой Отечественной войны» по адресу: Ленинградская область, Киришский муниципальный район, Киришское городское поселение, г. Кириши, проспект Ленина, сквер у памятника «Танк Т–34»



Перечень координат поворотных (характерных) точек границ территории объекта культурного наследия регионального значения «Памятник–танк, посвященный советским воинам, сражавшимся на киришской земле в годы Великой Отечественной войны» по адресу: Ленинградская область, Киришский муниципальный район, Киришское городское поселение, г. Кириши, проспект Ленина, сквер у памятника «Танк Т–34»

Обозначение (номер) характерной точки	X	Y
1	2310602.7152	383166.5292
2	2310623.9124	383154.2439
3	2310616.1401	383140.8334
4	2310594.9429	383153.1187

Определение географических координат характерных точек границы территории объекта культурного наследия выполнено в местной системе координат МСК-47 Ленинградская область.

**Режим использования территории объекта культурного наследия
регионального значения «Памятник–танк, посвященный советским воинам,
сражавшимся на киришской земле в годы Великой Отечественной войны»
по адресу: Ленинградская область, Киришский муниципальный район,
Киришское городское поселение, г. Кириши, проспект Ленина, сквер
у памятника «Танк Т–34»**

На территории Памятника разрешается:

- проведение работ по сохранению объекта культурного наследия (меры, направленные на обеспечение физической сохранности и сохранение историко-культурной ценности объекта культурного наследия, предусматривающие консервацию, ремонт, реставрацию, включающие в себя научно-исследовательские, изыскательские, проектные и производственные работы, научное руководство за проведением работ по сохранению объекта культурного наследия, технический и авторский надзор за проведением этих работ);

- реконструкция, ремонт инженерных коммуникаций, благоустройство, озеленение, установка малых архитектурных форм, иная хозяйственная деятельность (по согласованию с региональным органом охраны объектов культурного наследия), не противоречащая требованиям обеспечения сохранности объекта культурного наследия и позволяющая обеспечить функционирование объекта культурного наследия в современных условиях, обеспечивающая недопущение ухудшения состояния территории объекта культурного наследия.

На территории Памятника запрещается:

- строительство объектов капитального строительства и увеличение объемно-пространственных характеристик существующих на территории объекта культурного наследия объектов капитального строительства;


- проведение земляных, строительных, мелиоративных работ и иных работ, за исключением работ по сохранению объекта культурного наследия или его отдельных элементов, сохранению историко-градостроительной или природной среды объекта культурного наследия;

- установка рекламных конструкций, распространение наружной рекламы;


- осуществление любых видов деятельности, ухудшающих экологические условия и гидрологический режим на территории объекта культурного наследия, создающих вибрационные нагрузки динамическим воздействием на грунты в зоне их взаимодействия с объектами культурного наследия.

Приложение 1
к приказу комитета по культуре
Ленинградской области
от « 7 » декабря 2020 года
№ 01-63/20 - 332

**Границы территории объекта культурного наследия регионального значения
«Памятник–танк, посвященный советским воинам, сражавшимся
на киришской земле в годы Великой Отечественной войны» по адресу:
Ленинградская область, Киришский муниципальный район, Киришское
городское поселение, г. Кириши, проспект Ленина, сквер у памятника
«Танк Т-34»**



Условные обозначения:

 - граница территории объекта культурного наследия регионального значения

Приложение 2
к приказу комитета по культуре
Ленинградской области
от « 7 » декабря 2020 года
№ 01-03/20-332

Предмет охраны
объекта культурного наследия регионального значения «Памятник–танк,
посвященный советским воинам, сражавшимся на киришской земле в годы
Великой Отечественной войны» по адресу: Ленинградская область,
Киришский муниципальный район, Киришское городское поселение,
г. Кириши, проспект Ленина, сквер у памятника «Танк Т–34»

№ п/п	Виды предметов охраны	Элементы предметов охраны
1	Мемориальное значение объекта:	История объекта связана с боевыми действиями в период ВОВ в Ленинградской области.
2	Объемно-пространственное решение:	Историческое объемно-пространственное решение: исторические габариты, конфигурация в плане – прямоугольник. Высотная отметка – башня танка на постаменте.
3	Материал конструктивных элементов:	Танк: металл. Постамент: гранитные блоки.
4	Архитектурное решение:	Танк: металл окрашенный. Постамент: колотые гранитные блоки. Мемориальная доска с текстом: «Защитникам Киришской земли 1941-1943»: металл окрашенный. Мемориальная доска с текстом «В боях за Родину принимали участия войны соединений и частей 4й и 54й армии Волховского фронта»: металл окрашенный. Мемориальная доска с текстом «Освободили Кириши 1071й стрелковый полк 311й стрелковой дивизии, 215й отд. пулеметно-артиллерийский батальон 44й стрелковой дивизии, 321 дивизион бронепоездов»: металл окрашенный. Основания: бетон окрашенный.

Предмет охраны может быть уточнен при проведении дополнительных научных исследований.