

АДМИНИСТРАЦИЯ ЛЕНИНГРАДСКОЙ ОБЛАСТИ
КОМИТЕТ ПО СОХРАНЕНИЮ КУЛЬТУРНОГО НАСЛЕДИЯ
ЛЕНИНГРАДСКОЙ ОБЛАСТИ

ПРИКАЗ

«24» декабря 2021 г.

№ 01-03/21-244
г. Санкт-Петербург

**Об установлении предмета охраны объекта культурного наследия
федерального значения «Кронверк (ансамбль крепости, бастиона, куртины, рвы,
ворота)», 1731-1740 гг. по адресу: Ленинградская область, Выборгский район,
г. Выборг, Выборгская слобода
(уточнённый адрес: г. Выборг, ул. Островная, Батальонная, Петровская)**

В соответствии со статьями 9.1, 20, 33, 47,3 Федерального закона от 25 июня 2002 года № 73-ФЗ «Об объектах культурного наследия (памятниках истории и культуры) народов Российской Федерации», ст. 4 областного закона от 25 декабря 2015 года № 140-оз «О государственной охране, сохранении, использовании и популяризации объектов культурного наследия (памятников истории и культуры) народов Российской Федерации, расположенных на территории Ленинградской области», п. 2.1.1. Положения о комитете по сохранению культурного наследия Ленинградской области, утвержденного постановлением Правительства Ленинградской области от 24 декабря 2020 года № 850, приказываю:

1. Установить предмет охраны объекта культурного наследия федерального значения «Кронверк (ансамбль крепости, бастиона, куртины, рвы, ворота)», 1731-1740гг., расположенного по адресу: Ленинградская область, г. Выборг, Выборгская слобода (уточнённый адрес: г. Выборг, ул. Островная, Батальонная, Петровская), принятого под государственную охрану Постановлением Совета Министров РСФСР № 1327 от 30 августа 1960 года, согласно приложению к настоящему приказу.

2. Отделу по осуществлению полномочий Российской Федерации в сфере объектов культурного наследия комитета по сохранению культурного наследия Ленинградской области обеспечить внесение соответствующих сведений в Единый государственный реестр объектов культурного наследия (памятников истории и культуры) народов Российской Федерации;

3. Сектору осуществления надзора за состоянием, содержанием, сохранением и использованием и популяризацией объектов культурного наследия комитета по сохранению культурного наследия Ленинградской области обеспечить размещение настоящего приказа на сайте комитета по сохранению культурного наследия Ленинградской области в информационно-телекоммуникационной сети «Интернет».

4. Настоящий приказ вступает в силу со дня его официального опубликования.

5. Контроль за исполнением настоящего приказа оставляю за собой.

Заместитель Председателя Правительства
Ленинградской области - председатель
комитета по сохранению культурного наследия

В.О. Цой

Приложение




к приказу комитета по
сохранению культурного
наследия

Ленинградской области
от «24» 12 2021 г. № 01-03/21-244

Предмет охраны

**объекта культурного наследия федерального значения «Кронверк»
(ансамбль крепости, бастионы, куртины, рвы, ворота)», 1731-1740 гг.**

Ленинградская область, г. Выборг, Выборгская слобода (уточнённый адрес:
г. Выборг, ул. Островная, Батальонная, Петровская),

№ п/п	Виды предмета охраны	Предмет охраны	Фотофиксация
1	2	3	4
1.	Объемно-пространственное и планировочное решение территории	<p>Историческое местоположение оборонительных сооружений в северной исторической части города Выборга, с севера ограниченных Батальонной улицей, с востока и запада береговой линией, с юга застройкой крепостного двора,</p> <p>Объемно-пространственные и композиционные характеристики элементов в границах территории объекта культурного наследия федерального значения «Кронверк (ансамбль крепости, бастиона, куртины, рвы, ворота)»:</p> <ol style="list-style-type: none"> 1. Бастион первый, 1730-е гг., 2. Бастион второй, 1730-е гг., 3. Бастион третий, 1730-е гг., 4. Бастион четвертый, 1730-е гг., 5. Вал пониженный, 1730-е гг., 6. Контргард большой, 1740-е 	  <p>второй рavelин и первый люнет</p>  <p>ров, контргард большой и второй бастион</p>

гг.,

7. Контргард малый, 1740-1750-е гг.,

8. Куртина северная, 1730-е гг.,

9. Куртина северо-восточная, 1730-е гг.,

10. Куртина северо-западная, 1730-е гг.,

11. Люнет первый, 1780-1790-е гг.,

12. Люнет второй, 1780-1790-е гг.,

13. Люнет третий, 1750-е гг.,

14. Прикрытый путь с плацдармами, 1730-1750-е гг.,

15. Равелин первый, 1740-1750-е гг.,

16. Равелин второй, 1750-е гг.,

17. Равелин третий, 1750-е гг.,

18. Ров, 1730-1790-е гг.,

19. Ворота Равелинные, XVIII в.,

20. Ворота Фридрихсгамские 1-е, 1730-е, 1750-е гг.,

21. Ворота Фридрихсгамские 2-е, 1730-е, 1770-е гг.,

22. Кордегардия, 1776 г.,

23. Мост через ров 2-го равелина, сер. XVIII в., XIX в.,

24. Погреб пороховой, 1730-е гг.,

25. Погреб пороховой, 1730-е гг.,

26. Погреб пороховой, 1741 г., XIX в.,

27. Погреб пороховой, 1749 г.,



равелин третий




ров у третьего бастиона



ров и северо-восточная куртина



Ворота Фридрихсгамские 1-е и Кордегардия



четвертый бастион и погреб

XIX в.,

28. Сортия, 1730-е гг.,

29. Сортия, сер. XVIII в.

Историческое архитектурно-композиционное и объемно-пространственное решение территории, на которой расположен и которую формирует объект, исторически сложившийся масштаб окружающей застройки, рельеф и ландшафтные характеристики,

Композиционные и визуальные связи и видовые раскрытия,



погреб



третий люнет

1. Бастион первый, 1730-е гг.

1.

Объемно-пространственное решение

Историческое местоположение на западной оконечности Ансамбля, габариты и конфигурация* (из двух фасов и одного фланка), высотные отметки, траектория,

*частично утрачена




2.

Конструктивная система





Историческое местоположение, габариты и материал исполнения фундаментов,

Историческое местоположение, габариты и конфигурация эскарпов без кордонного ряда, материал



		<p>исполнения (гранитная кладка),</p> <p>Историческое местоположение, габариты и конфигурация брусвера, исполнение (земляной, одернованный),</p>	
--	--	--	--

2. Бастион второй, 1730-е гг.

<p>1.</p>	<p>Объемно-пространственное решение</p>	<p>Историческое местоположение в северо-западной части Ансамбля, габариты и конфигурация* (из двух фасов и двух фланков), высотные отметки, траектория,</p> <p>*частично утрачен (поврежден) левый фас</p>	 
<p>2.</p>	<p>Конструктивная система</p>	<p>Историческое местоположение, габариты и материал исполнения фундаментов,</p> <p>Историческое местоположение, габариты и конфигурация эскарпов без кордонного ряда, материал исполнения (гранитная кладка),</p> <p>Историческое местоположение, габариты и конфигурация брусвера, исполнение (гранитная кладка (крутости), земляной, одернованный),</p>	 

Историческое местоположение, габариты и конфигурация банкета, материал исполнения (гранитная кладка),



Историческое местоположение, габариты и конфигурация амбразур,

3. Бастион третий, 1730-е гг.

1. Объемно-пространственное решение

Историческое местоположение в северо-восточной части Ансамбля, габариты и конфигурация (из двух фасов и двух фланков), высотные отметки, траектория,



2. Конструктивная система

Историческое местоположение, габариты и материал исполнения фундаментов,



Историческое местоположение, габариты и конфигурация эскарпов без кордонного ряда, материал исполнения (гранитная кладка),



Историческое местоположение, габариты и конфигурация бруствера, исполнение (гранитная кладка (крутости), земляной, одернованный),

Историческое местоположение, габариты и конфигурация банкета, материал исполнения (гранитная кладка),



Историческое местоположение, габариты и конфигурация амбразур,

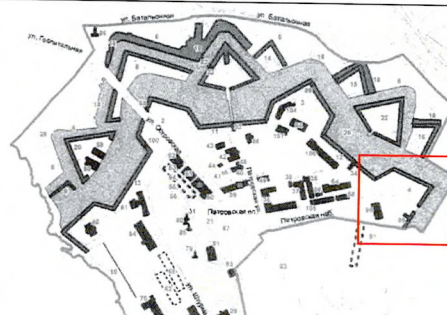


4. Бастион четвертый, 1730-е гг.

1. Объемно-пространственное решение

Историческое местоположение на восточной оконечности Ансамбля, габариты и конфигурация* (из двух фасов и одного фланка), высотные отметки, траектория,

*частично утрачен (поврежден) правый фас



2. Конструктивная система

Историческое местоположение, габариты и материал исполнения фундаментов,

Историческое местоположение, габариты и конфигурация эскарпов без кордонного ряда, материал исполнения (гранитная кладка),

Историческое местоположение, габариты и конфигурация бруствера,




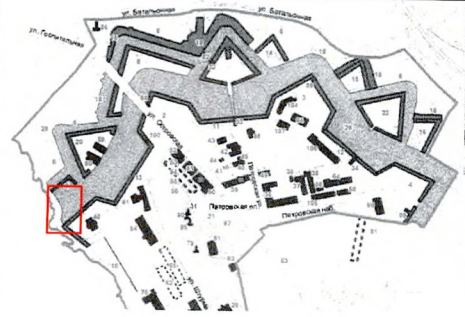
исполнение (земляной, одернованный),



5. Вал пониженный, 1730-е гг.

1. Объемно-пространственное решение

Историческое местоположение на западной береговой границе Ансамбля, габариты и конфигурация, высотные отметки, траектория,
*находится в руинированном состоянии



2. Конструктивная система

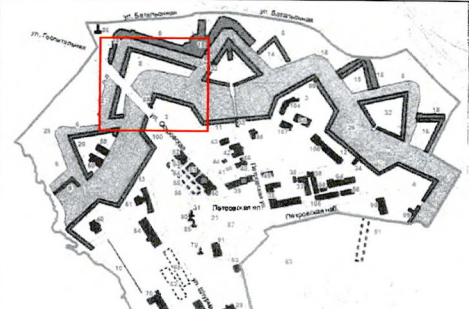
Историческое местоположение, габариты и материал исполнения фундаментов,
Историческое местоположение, габариты и конфигурация, материал исполнения (гранитная кладка, земляной, одернованный),







6. Контргард большой, 1740-е гг.

1. Объемно-пространственное решение

Историческое местоположение в северо-восточной части Ансамбля, перед вторым бастионом, габариты и конфигурация* (курвфас из двух фасов), высотные отметки, траектория,
*частично утрачен (поврежден) левый фас



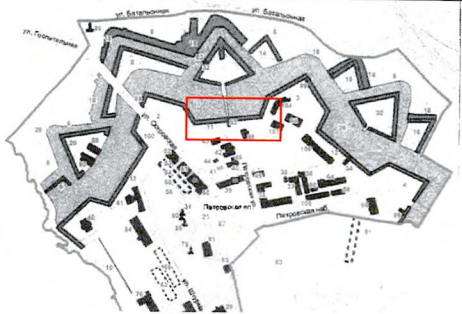

			
2.	Конструктивная система	<p>Историческое местоположение, габариты и материал исполнения фундаментов,</p> <p>Историческое местоположение, габариты и конфигурация эскарпов без кордонного ряда, материал исполнения (гранитная кладка),</p> <p>Историческое местоположение, габариты и конфигурация бруствера, исполнение (земляной, одернованный),</p>	  

7. Контргард малый, 1740-1750-е гг.

1.	Объемно-пространственное решение	<p>Историческое местоположение на восточной оконечности Ансамбля, перед первым бастионом, габариты и конфигурация (из одного фаса), высотные отметки, траектория,</p> <p>*в руинированном состоянии</p>	 
----	----------------------------------	---	---

2.	Конструктивная система	<p>Историческое местоположение, габариты и материал исполнения фундаментов,</p> <p>Историческое местоположение, габариты и конфигурация эскарпов без кордонного ряда, материал исполнения (гранитная кладка),</p> <p>Историческое местоположение, габариты и конфигурация бруствера, исполнение (земляной, одернованный),</p>	  
----	------------------------	---	--

8. Куртина северная, 1730-е гг.

1.	Объемно-пространственное решение	Историческое местоположение в северной части Ансамбля, между вторым и третьим бастионами, габариты и конфигурация (прямая), высотные отметки, траектория,	 
2.	Конструктивная система	<p>Историческое местоположение, габариты и материал исполнения фундаментов,</p> <p>Историческое</p>	

местоположение, габариты и конфигурация эскарпов без кордонного ряда, материал исполнения (гранитная кладка),



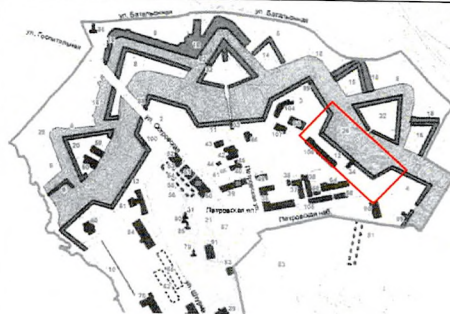
Историческое местоположение, габариты и конфигурация бруствера, исполнение (гранитная кладка (крутости), земляной, одернованный),



9. Куртина северо-восточная, 1730-е гг.

1. Объемно-пространственное решение

Историческое местоположение в северо-восточной части Ансамбля, между третьим и четвертым бастионами, габариты и конфигурация (прямая), высотные отметки, траектория,



2. Конструктивная система

Историческое местоположение, габариты и материал исполнения фундаментов,

Историческое местоположение, габариты и конфигурация эскарпов без кордонного ряда, материал исполнения (гранитная кладка),



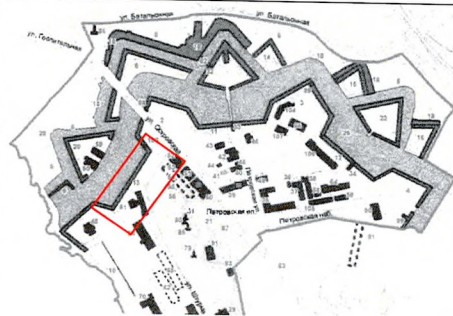
Историческое местоположение, габариты и конфигурация бруствера, исполнение (гранитная кладка (крутости), земляной, одернованный),



10. Куртина северо-западная, 1730-е гг.

1. Объемно-пространственное решение

Историческое местоположение в северо-западной части Ансамбля, между первым и вторым бастионами, габариты и конфигурация (прямая), высотные отметки, траектория,



2. Конструктивная система

Историческое местоположение, габариты и материал исполнения фундаментов,



Историческое местоположение, габариты и конфигурация эскарпов без кордонного ряда, материал исполнения (гранитная кладка),



Историческое местоположение, габариты и конфигурация бруствера, исполнение (гранитная кладка (крутости), земляной,



одернованный),

11. Люнет первый, 1780-1790-е гг.

1.

Объемно-пространственное решение

Историческое местоположение в центральной части Ансамбля, на плацдарме прикрытого пути, восточнее второго рavelина, габариты и конфигурация (из двух фасов), высотные отметки, траектория,



2.

Конструктивная система

Историческое местоположение, габариты и материал исполнения фундаментов,

Историческое местоположение, габариты и конфигурация фасов, материал исполнения (гранитная кладка),

Историческое местоположение, габариты и конфигурация бруствера, исполнение (гранитная гладка (крутости), земляной, одернованный),

Историческое местоположение, габариты и конфигурация амбразур,

Историческое местоположение (в горже), габариты и



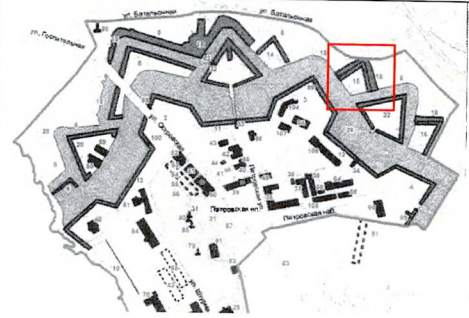
конфигурация аппарели, материал исполнения откосов (гранитная кладка),



12. Люнет второй, 1780-1790-е гг.

1. Объемно-пространственное решение

Историческое местоположение в северо-восточной части Ансамбля, на плацдарме прикрытого пути, западнее третьего рavelина, габариты и конфигурация (из двух фасов), высотные отметки, траектория,



2. Конструктивная система

Историческое местоположение, габариты и материал исполнения фундаментов,

Историческое местоположение, габариты и конфигурация фасов, материал исполнения (гранитная кладка),

Историческое местоположение, габариты и конфигурация бруствера, исполнение (земляной, одернованный),

Историческое местоположение (в горже), габариты и конфигурация аппарели, материал исполнения откосов

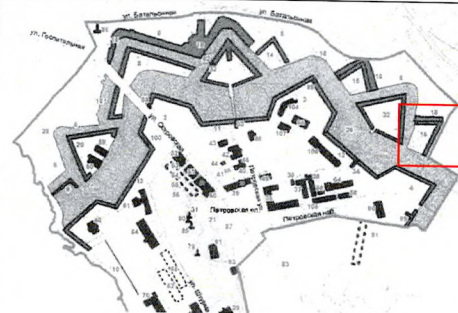


(гранитная кладка),

13. Люнет третий, 1750-е гг.

1. Объемно-пространственное решение

Историческое местоположение в восточной части Ансамбля, на плацдарме прикрытого пути, восточнее третьего рavelина, габариты и конфигурация (из двух фасов), высотные отметки, траектория,



2. Конструктивная система

Историческое местоположение, габариты и материал исполнения фундаментов, в том числе натуральный камень, являющийся основой люнета,



Историческое местоположение, габариты и конфигурация фасов, материал исполнения (гранитная кладка, натуральный камень),



Историческое местоположение, габариты и конфигурация бруствера, исполнение (гранитная кладка (крутости), земляной, одернованный),



Историческое местоположение (в горже), габариты и конфигурация аппарели, материал исполнения откосов (плоскость натурального

камня),

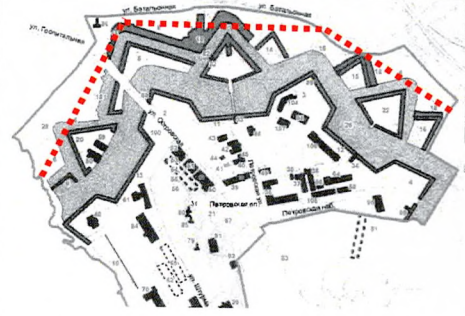
14. Прикрытый путь с плацдармами, 1730-1750-е гг.

1.

Объемно-пространственное решение

Историческое местоположение вдоль северной границы Ансамбля, перед рavelинами и контргардами, габариты и конфигурация* (из двух фасов и одного фланка), высотные отметки, траектория,

*местами в руинированном состоянии



2.

Конструктивная система

Историческое местоположение, габариты и материал исполнения фундаментов,

Историческое местоположение, габариты и конфигурация рва между прикрытым путем и рavelинами и контргардами, материал исполнения крутостей (гранитная кладка),

Историческое местоположение, габариты и конфигурация крутостей гласиса*, материал исполнения (гранитная кладка),

*фрагментарно утрачены

Историческое местоположение, габариты и конфигурация траверсов*, материал исполнения (земляной, одернованный, гранитная кладка откосов),



*фрагментарно утрачены

Историческое местоположение, габариты и конфигурация бруствера, исполнение (земляной, одернованный),



15. Равелин первый, 1740-1750-е гг.

1. Объемно-пространственное решение

Историческое местоположение на северо-западной оконечности Ансамбля, габариты и конфигурация* (из двух фасов), высотные отметки, траектория,

*частично поврежден



2. Конструктивная система

Историческое местоположение, габариты и материал исполнения фундаментов,

Историческое местоположение, габариты и конфигурация эскарпов без кордонного ряда, материал исполнения (гранитная кладка),

Историческое местоположение, габариты и



конфигурация оруствера*,
 исполнение (земляной,
 одернованный),
 *поврежден

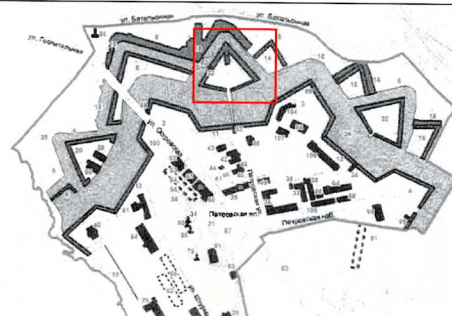


16. Равелин второй, 1750-е гг.

1. Объемно-пространственное решение

Историческое местоположение на северной оконечности Ансамбля, габариты и конфигурация* (из двух фасов), высотные отметки, траектория,

*частично утрачен (поврежден) правый фас



2. Конструктивная система

Историческое местоположение, габариты и материал исполнения фундаментов,

Историческое местоположение, габариты и конфигурация эскарпов без кордонного ряда, материал исполнения (гранитная кладка),

Историческое местоположение, габариты и конфигурация контрэскарпов без кордонного ряда, материал исполнения (гранитная кладка),

Историческое



местоположение, габариты и конфигурация бруствера, исполнение (гранитная кладка (крутости), земляной, одернованный),



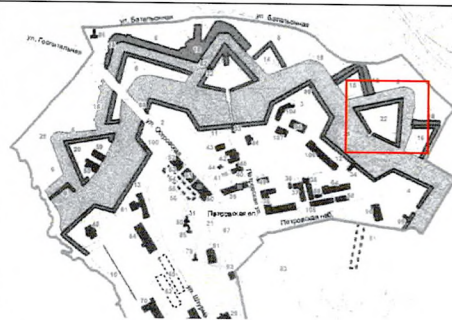
Историческое местоположение, габариты и конфигурация амбразур,



17. Равелин третий, 1750-е гг.

1. Объемно-пространственное решение

Историческое местоположение на северо-восточной оконечности Ансамбля, габариты и конфигурация* (из двух фасов), высотные отметки, траектория,



2. Конструктивная система

Историческое местоположение, габариты и материал исполнения фундаментов,



Историческое местоположение, габариты и конфигурация эскарпов без кордонного ряда, материал исполнения (гранитная кладка),



Историческое местоположение, габариты и конфигурация контрэскарпов без кордонного ряда, материал исполнения (гранитная

кладка),

Историческое местоположение, габариты и конфигурация аппарели,

Историческое местоположение, габариты и конфигурация бруствера, исполнение (гранитная кладка (крутости), земляной, одернованный),

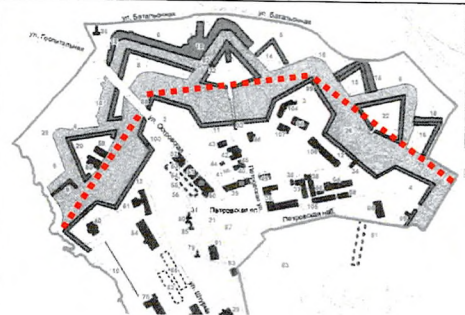


18. Ров, 1730-1790-е гг.,

1. Объемно-пространственное решение

Историческое местоположение вдоль северной границы бастионов и куртин Ансамбля, габариты и конфигурация, высотные отметки, траектория,

*местами поврежден



2. Конструктивная система

Историческое местоположение, габариты и конфигурация, отметки высоты/глубины,

Историческое местоположение, габариты и конфигурация эскарпов без кордонного ряда, материал исполнения (гранитная



кладка),

Историческое основание, габариты и конфигурация, материал исполнения (земляное, одернованное).



19. Ворота Равелинные, XVIII в.

1. Объемно-пространственное решение

Историческое местоположение (в левом фесе второго рavelина), габариты и конфигурация высотные отметки кирпичных ворот,



Историческое покрытие в виде одернованного склона (обваловки),



2. Конструктивная система

Историческое местоположение, габариты и материал исполнения фундаментов,

Историческое местоположение габариты и конфигурация стен, материал исполнения (кирпич),


Историческое местоположение (по центральной оси), габариты и конфигурация (полуциркулярная) воротных проемов,



Историческое местоположение, высотные отметки, габариты и конфигурация перекрытия воротного проезда:

цилиндрический свод по центру, фланкируемый двумя сомкнутыми сводами,

Исторический материал покрытия проезда (натуральный камень),



3. Архитектурно-художественное решение

Историческое архитектурно-художественное решение и характер отделки фасадов;

Симметричное решение оформления воротных проемов в виде прямоугольных раскрепованных порталов,

Углы обработаны рустом,



Пилястры, фланкирующие проемы,

Замковый камень,

Профилированный венчающий карниз,

Ступенчатая аттиковая стенка.



<p>1.</p>	<p>Объемно-пространственное решение</p>	<p>Историческое местоположение (в северной куртине), габариты и конфигурация высотные отметки кирпичных ворот,</p> <p>Историческое покрытие в виде одернованного склона (обваловки),</p>	 
<p>2.</p>	<p>Конструктивная система</p>	<p>Историческое местоположение, габариты и материал исполнения фундаментов,</p> <p>Историческое местоположение габариты и конфигурация стен, материал исполнения (кирпич),</p> <p>Историческое местоположение (по центральной оси), габариты и конфигурация (полуциркулярная) воротных проемов,</p> <p>Историческое местоположение, высотные отметки, габариты и конфигурация перекрытия воротного проезда:</p> <p>цилиндрический свод по центру, фланкируемый двумя сомкнутыми сводами, местоположение отверстия для герсы,</p>	 

Исторический материал
покрытия проезда
(натуральный камень),



3. Архитектурно-художественное решение

Историческое архитектурно-художественное решение и характер отделки фасадов;

Оформления воротных проемов в виде прямоугольных раскрепованных порталов,

Южный фасад:

Углы обработаны рустом,

Двойные пилястры, фланкирующие проем,


Замковый камень,

Профилированный венчающий карниз,

Ступенчатая аттиковая стенка.

Северный фасад:

Углы обработаны рустом,



Двойные колонны дорического ордера, фланкирующие проем,


Профилированный наличник проема,

Замковый камень,



Прямоугольная ниша над замком,

Профилированный венчающий карниз,

Ступенчатая аттиковая стенка.



21. Ворота Фридрихсгамские 2-е, 1730-е, 1750-е гг.

1.	Объемно-пространственное решение	<p>Историческое местоположение (в северно-восточной куртине), габариты и конфигурация высотные отметки кирпичных ворот*,</p> <p>*северная сторона находится в руинированном состоянии</p> <p>Историческое покрытие в виде одернованного склона (обваловки),</p>	 
2.	Конструктивная система	<p>Историческое местоположение, габариты и материал исполнения фундаментов,</p> <p>Историческое местоположение</p>	

габариты и конфигурация стен, материал исполнения (кирпич),

Историческое местоположение (по центральной оси), габариты и конфигурация (полуциркульная) воротных проемов,

Историческое местоположение, высотные отметки, габариты и конфигурация перекрытия воротного проезда:

цилиндрический свод по центру, фланкируемый двумя сомкнутыми сводами, местоположение отверстия для герсы,



3. Архитектурно-художественное решение

Историческое архитектурно-художественное решение и характер отделки фасадов;

Оформления воротных проемов в виде прямоугольных раскрепованных порталов*,

*северный фасад утрачен

Пилястры, фланкирующие проем,

Замковый камень,

Профилированный венчающий карниз,

Ступенчатая аттиковая стенка.



<p>1.</p>	<p>Объемно-пространственное решение</p>	<p>Историческое местоположение, высотные отметки, габариты и конфигурация кирпичного прямоугольного в плане с ризалитом одноэтажного здания*, южнее северной куртины у Фридрихсгамских ворот,</p> <p>*находится в руинированном состоянии</p> <p>Историческое местоположение и конфигурация (вальмовая) крыши*, включая кирпичный дымоход,</p> <p>*утрачена</p>	 
<p>2.</p>	<p>Конструктивная система</p>	<p>Историческое местоположение, габариты и материал исполнения фундаментов,</p> <p>Историческое местоположение, габариты и конфигурация стен, материал исполнения (кирпич),</p> <p>Историческое местоположение, габариты и конфигурация (плоская) перекрытий,</p>	 
<p>3.</p>	<p>Объемно-планировочное решение</p>	<p>Историческое объемно-планировочное решение в габаритах исторических капитальных стен</p>	 <p>Обмерный чертеж 1970-х годов</p>

4.

Архитектурно-художественное решение

Историческое архитектурно-художественное решение и характер отделки фасадов;

Исторические проемы галереи – местоположение, габариты, высотные отметки и конфигурация (арочная и коробовая),

Исторические оконные и дверные проемы – местоположение, габариты, высотные отметки и конфигурация (прямоугольная, лучковая),

Материал оконных заполнений, исторический расстекловки, дерево, рисунок


Декоративное оформление фасадов:

цокольный уступ,

пилястры в простенках проемов галереи,

импосты,

профилированный венчающий карниз,



оформление проемов западного фасада широкой полуциркульной бровкой с замковым камнем и гутами,



оформление оконных проемов прямыми сандриками,



пилястры, фланкирующие углы северного и южного фасадов,

треугольный фронтон ризалита с профилированными карнизами.



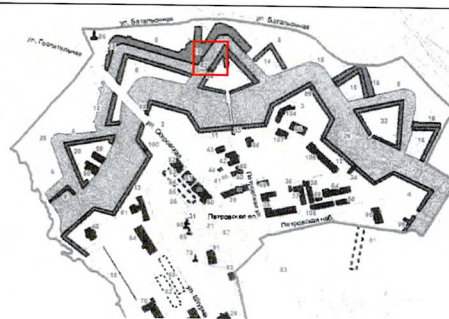
23. Мост через ров 2-го рavelина, сер. XVIII в., XIX в.

1.

Объемно-пространственное решение


Историческое местоположение моста* над рвом от Рavelинных ворот к северной дороге, габариты и конфигурация, высотные отметки, траектория,

*покрытие современное

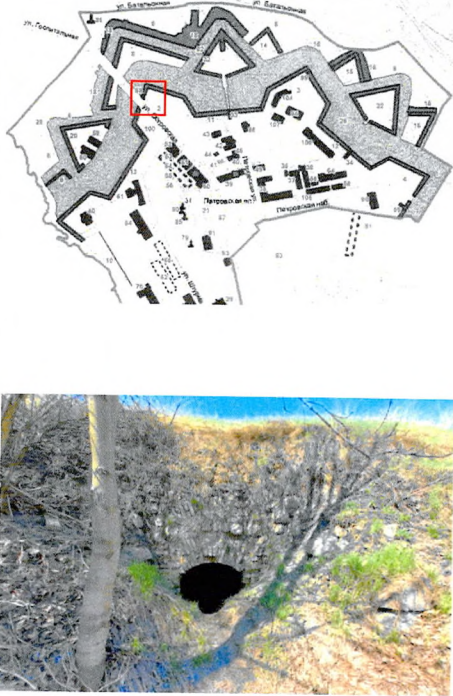



Историческое местоположение (шаг) каменных устоев,



2.	Конструктивная система	<p>Историческое местоположение, габариты и материал исполнения фундаментов,</p> <p>Историческое местоположение, габариты и конфигурация устоев, в том числе в эскарпах рва, материал исполнения (гранитная кладка),</p>	
----	------------------------	---	--

24. Погреб пороховой, 1730-е гг.

1.	Объемно-пространственное решение	<p>Историческое местоположение в шпиге второго бастиона (в толще вала), габариты и конфигурация*, высотные отметки,</p> <p>*в руинированном состоянии</p>	
2.	Конструктивная система и объемно-планировочное решение,	<p>Историческое местоположение, габариты и материал исполнения фундаментов,</p> <p>Историческое местоположение, габариты и конфигурация стен, материал исполнения (гранитная кладка, кирпич),</p> <p>Историческое местоположение, габариты и конфигурация перекрытия</p>	

(цилиндрический свод),

Историческое местоположение, габариты и конфигурация (полуциркулярная) проемов,

Историческое объемно-планировочное решение в габаритах исторических капитальных стен,



25. Погреб пороховой, 1730-е гг.

1. Объемно-пространственное решение

Историческое местоположение в шпиге третьего бастиона (в толще вала), габариты и конфигурация*, высотные отметки,

*в руинированном состоянии



2. Конструктивная система и объемно-планировочное решение,

Историческое местоположение, габариты и материал исполнения фундаментов,

Историческое местоположение, габариты и конфигурация стен, материал исполнения (гранитная кладка, кирпич),

Историческое местоположение, габариты и конфигурация перекрытия (цилиндрический свод),

Историческое местоположение, габариты и конфигурация (полуциркулярная) проемов,

Историческое объемно-планировочное решение в габаритах исторических капитальных стен,



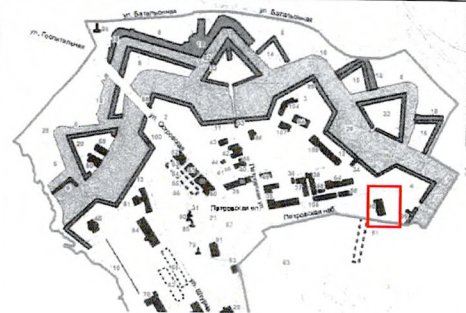
26. Погреб пороховой, 1741 г., XIX в.

1. Объемно-пространственное решение

Историческое местоположение, высотные отметки, габариты и конфигурация каменного одноэтажного прямоугольного в плане здания в юго-восточной части Ансамбля,

*в настоящее время в руинированном состоянии

Историческое местоположение, высотные отметки, габариты и конфигурация (вальмовая) крыши,



2. Конструктивная система

Историческое местоположение, габариты и материал исполнения фундаментов,

Историческое местоположение, габариты и конфигурация стен и столбов, материал исполнения (кирпич),



Историческое местоположение, габариты и конфигурация (сводчатая) перекрытий,



Историческое местоположение, габариты и конфигурация (трехцентровая) арок, включая металлические связи,



3. Объемно-планировочное решение

Историческое объемно-планировочное решение в габаритах исторических капитальных стен и столбов,



4. Архитектурно-художественное решение

Историческое архитектурно-художественное решение и характер отделки фасадов;



Исторический материал облицовки стен – гранитная кладка,

Исторические проемы – местоположение, габариты, высотные отметки и конфигурация (лучковая),



Декоративное оформление фасадов:

профилированный венчающий карниз,

оформление проемов кирпичной кладкой.



27. Погреб пороховой, 1749 г., XIX в.

1. Объемно-пространственное решение

Историческое местоположение, высотные отметки, габариты и конфигурация каменного одноэтажного прямоугольного в плане здания в юго-западной части Ансамбля,



Историческое местоположение, высотные отметки, габариты и конфигурация (вальмовая) крыши,



2. Конструктивная система

Историческое местоположение, габариты и материал исполнения фундаментов,

Историческое местоположение, габариты и конфигурация стен и столбов, материал исполнения (каменная кладка, кирпич),

Историческое местоположение, габариты и конфигурация (полуциркульных) арок,



Историческое местоположение, габариты и конфигурация (сводчатая) перекрытий,




в том числе сомкнутый свод,



3. Объемно-планировочное решение

Историческое объемно-планировочное решение в габаритах исторических капитальных стен и столбов,



4. Архитектурно-художественное решение

Историческое архитектурно-художественное решение и характер отделки фасадов;



Исторический материал облицовки стен – гранитная кладка,

Исторические оконные и дверные проемы – местоположение, габариты, высотные отметки и конфигурация (лучковая),


Материал заполнения проемов
(дерево), рисунок
расстекловки оконных
заполнений,



Декоративное оформление
фасадов:



венчающий карниз в виде
пояса «поребрик» и зубчиков,

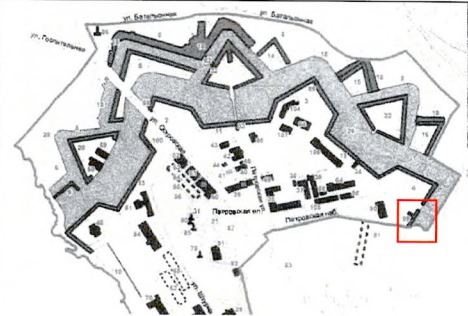


оформление проемов
кирпичной кладкой.

28. Сортия, 1730-е гг.

1. Объемно-пространственное решение

Историческое местоположение в восточном шпиге четвертого бастиона (в толще вала), габариты и конфигурация*, высотные отметки,



*в настоящее время в руинированном состоянии

Историческое покрытие в виде одернованного склона (обваловки),



2.	<p>Конструктивная система и объемно-планировочное решение</p>	<p>Историческое местоположение, габариты и материал исполнения фундаментов,</p> <p>Историческое местоположение, габариты и конфигурация стен, материал исполнения (гранитная кладка),</p> <p>Историческое местоположение, габариты и конфигурация (коробовая) перекрытия, материал исполнения (кирпич),</p> <p>Историческое объемно-планировочное решение в габаритах исторических капитальных стен</p>	 
----	---	---	--

29. Сортия, 1730-е гг.


1.	<p>Объемно-пространственное решение</p>	<p>Историческое местоположение в западном шпиге второго бастиона (в толще вала), габариты и конфигурация, высотные отметки,</p> <p>Историческое покрытие в виде одернованного склона (обваловки),</p>	 
----	---	---	---

2.	<p>Конструктивная система и объемно-планировочное решение</p>	<p>Историческое местоположение, габариты и материал исполнения фундаментов,</p> <p>Историческое местоположение, габариты и конфигурация стен, материал исполнения (гранитная кладка),</p> <p>Историческое местоположение, габариты и конфигурация (коробовая) перекрытия, материал исполнения (кирпич),</p> <p>Историческое объемно-планировочное решение в габаритах исторических капитальных стен</p>	 
3.	<p>Архитектурно-художественное решение</p>	<p>Историческое архитектурно-художественное решение и характер отделки фасадов;</p> <p>Историческое местоположение, высотные отметки, габариты и конфигурация (полуциркулярная) воротного проема,</p> <p>Оформления входа в виде прямоугольного портала,</p> <p>Обработка углов рустом,</p> <p>Пилястры, фланкирующие проем,</p>	

Замковый камень,

Профилированный венчающий карниз,

Аттиковая стенка.



Предмет охраны может быть уточнен при проведении дополнительных научных исследований.