

АДМИНИСТРАЦИЯ ЛЕНИНГРАДСКОЙ ОБЛАСТИ  
КОМИТЕТ ПО СОХРАНЕНИЮ КУЛЬТУРНОГО НАСЛЕДИЯ  
ЛЕНИНГРАДСКОЙ ОБЛАСТИ

ПРИКАЗ

«24» декабря 2021 г.

№ 01-03/21-248  
Санкт-Петербург

**Об установлении предмета охраны объекта культурного наследия федерального значения «Крепость «Старая Ладога»», XII в., расположенного по адресу: Ленинградская область, с. Старая Ладога, Волховский проспект, д.36**

В соответствии со статьями 9.1, 20, 33 Федерального закона от 25 июня 2002 года № 73-ФЗ «Об объектах культурного наследия (памятниках истории и культуры) народов Российской Федерации», ст. 4 закона Ленинградской области от 25 декабря 2015 года № 140-оз «О государственной охране, сохранении, использовании и популяризации объектов культурного наследия (памятников истории и культуры) народов Российской Федерации, расположенных на территории Ленинградской области», п. 2.1.1. Положения о комитете по сохранению культурного наследия Ленинградской области, утвержденного постановлением Правительства Ленинградской области от 24 декабря 2020 года № 850, приказываю:

1. Установить предмет охраны объекта культурного наследия федерального значения «Крепость «Старая Ладога»», XII в., расположенного по адресу: Ленинградская область, с. Старая Ладога, Волховский проспект, д.36, принятого на государственную охрану постановлением Совета Министров РСФСР № 1327 от 30 августа 1960 года «О дальнейшем улучшении дела охраны памятников культуры в РСФСР», согласно приложению к настоящему приказу.

2. Отделу по осуществлению полномочий Российской Федерации в сфере объектов культурного наследия комитета по сохранению культурного наследия Ленинградской области обеспечить:

- внесение соответствующих сведений в Единый государственный реестр объектов культурного наследия (памятников истории и культуры) народов Российской Федерации;

3. Сектору осуществления надзора за состоянием, содержанием, сохранением, использованием и популяризацией объектов культурного наследия обеспечить размещение настоящего приказа на сайте комитета по сохранению культурного наследия Ленинградской области в информационно-телекоммуникационной сети «Интернет».

4. Настоящий приказ вступает в силу со дня его официального опубликования.

5. Контроль за исполнением настоящего приказа возложить на заместителя председателя комитета по сохранению культурного наследия Ленинградской области.

Заместитель Председателя Правительства  
Ленинградской области – председатель  
комитета по сохранению культурного наследия








В.О. Цой

Приложение  
к приказу комитета по сохранению  
культурного наследия  
Ленинградской области  
от «24» декабря 2021 г.  
№ 04-03/21-248

**Предмет охраны объекта культурного наследия федерального значения  
«Крепость «Старая Ладога»», XII в., расположенного по адресу: Ленинградская  
область, с. Старая Ладога, Волховский проспект, д.36**

№ п/п	Виды предмета охраны	Предмет охраны	Фотофиксация
1	2	3	4
1	Объемно-пространственное решение территории:	<p>историческое местоположение объекта культурного наследия федерального значения «Крепость «Старая Ладога» (далее Ансамбль) в центре села Старая Ладога Волховского района Ленинградской области, на левом берегу реки Волхов, при впадении в нее речки Ладожки;</p> <p>местоположение, объемно-пространственные, конструктивные и планировочные характеристики объектов на территории Ансамбля:</p> <ol style="list-style-type: none"> <li>1. Стрелочная башня,</li> <li>2. Северо-западное прясло,</li> <li>3. Вороная башня,</li> <li>4. Юго-западное прясло,</li> <li>5. Климентовская башня,</li> <li>6. Южная стена,</li> <li>7. Раскатная башня,</li> <li>8. Юго-восточное прясло,</li> <li>9. Тайничная башня с лестницей,</li> <li>10. Северо-восточное прясло с «торговой аркой»,</li> <li>11. «Церковь Георгия»*,</li> <li>12. «Церковь Дмитрия Солунского в крепости»*,</li> <li>13. Культурный слой в крепости и основание каменной крепостной стены*</li> </ol>	  

		<p>композиционная структура и визуальные связи и раскрытия объектов, формирующих Ансамбль;</p> <p>исторические визуальные связи и раскрытия с реки Волхов, включая излучин, противоположных берегов, с основных видовых точек села Старая Ладога.</p> <p>*предметы охраны объектов, разрабатываются и утверждаются отдельно.</p>	 
2	<p>Объемно-планировочное решение:</p>	<p>исторические габариты и конфигурация Ансамбля, вытянутого по оси север-юг, вдоль высокого берега реки Волхов и имеющего форме неправильного треугольника, повторяющего очертания мыса, на котором он находится;</p> <p>историческая планировочная структура Ансамбля с историческими входами/выходами с запада (в сторону транспортно-пешеходных направлений населенного пункта) и с востока (к реке Волхов);</p> <p>историческое местоположение башен и прясел (стен), формирующих конфигурацию Ансамбля;</p> <p>исторический рельеф территории Ансамбля.</p>	  

# 1. Стрелочная башня

<p>1</p>	<p>Объемно-пространственное решение:</p>	<p>историческое местоположение круглой в плане со скошенной южной стеной каменной башни с тремя ярусами (боями) в месте слияния реки Ладожки и Волхов, на северной границе территории объекта культурного наследия федерального значения «Крепость «Старая Ладога»;</p> <p>исторические высотные отметки*, габариты и конфигурация башни;</p> <p>историческое завершение* – граненый шатер с полицей, завершенный шаром с прапором, материал покрытия (тес).</p> <p>*воссоздано</p>	 
<p>2</p>	<p>Объемно-планировочное решение:</p>	<p>историческое объемно-планировочное решение в габаритах исторических капитальных стен (наружных и внутренних) 1-2 ярусов (боев);</p> <p>исторические уровни (местоположение) ярусов (боев).</p>	 <p>Чертежи 1-2 ярусов (боев) из технического паспорта</p>

3

Конструктивная система:

исторические фундаменты – местоположение;

исторические наружные и внутренние стены (1-2 ярусов) – местоположение, габариты и конфигурация, материал исполнения (известняк, натуральный камень), тип кладки;


исторические каменные лестницы – местоположение, габариты и конфигурация, конфигурация перекрытий (ступенчатые полуциркульные своды), материал исполнения (известняк);

исторические боевые печуры – местоположение, габариты и конфигурация (арочная), материал исполнения (известняк), материал покрытия полов (известняк, натуральный камень);

исторические бойницы – местоположение (в печурах), габариты и конфигурация (прямоугольная, со «щеками»), высотные отметки;

исторические проемы – местоположение, габариты и конфигурация (арочная, прямоугольная).



4	Архитектурно-художественное решение фасадов:	<p>историческое архитектурно-художественное решение в формах древнерусской крепостной архитектуры;</p> <p>историческая отделка фасадов – тесанный известняк;</p> <p>исторический валик, отделяющий первый боевой ярус (подошвенный бой) от второго яруса.</p>	
---	--	---	---

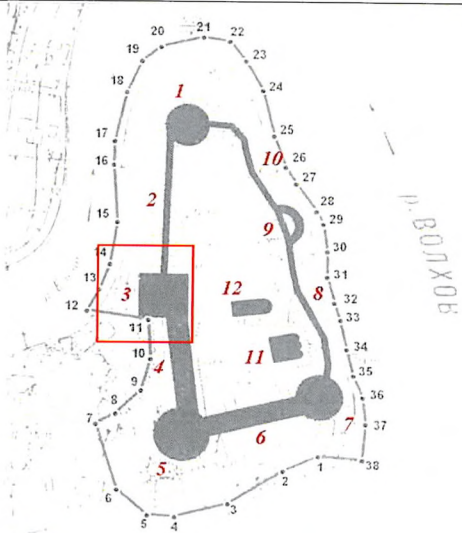

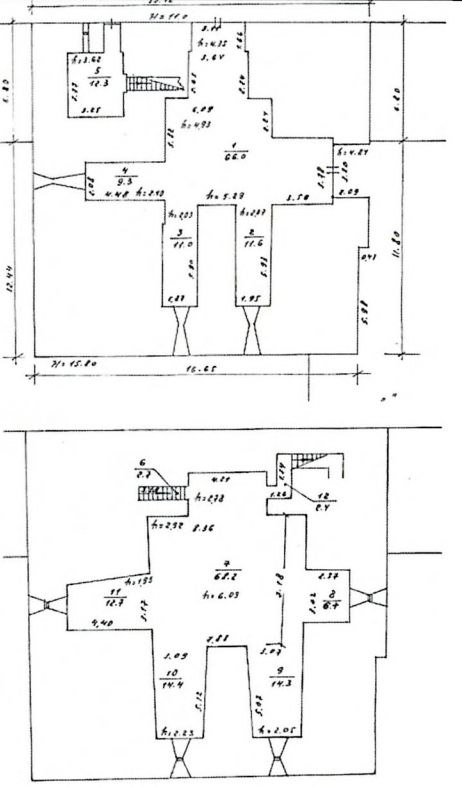
## 2. Северо-западное прясло

1	Объемно-пространственное решение:	<p>историческое местоположение криволинейного в плане прясла между Стрелочной и Воротной башнями, в северо-западной части границ территории объекта культурного наследия федерального значения «Крепость «Старая Ладога»;</p> <p>исторические высотные отметки*, габариты и конфигурация прясла;</p> <p>историческая крыша* – местоположение, габариты и конфигурация (на два ската), материал исполнения конструкций (дерево), материал покрытия (тес).</p> <p>*воссоздано</p>	 
2	Объемно-планировочное решение:	<p>историческое объемно-планировочное решение в габаритах исторических капитальных стен;</p> <p>исторические уровни (местоположение) ярусов (боев)*.</p> <p>*боевой ход воссоздан</p>	 <p style="text-align: center;">Чертеж 1 яруса (боя) из технического паспорта</p>

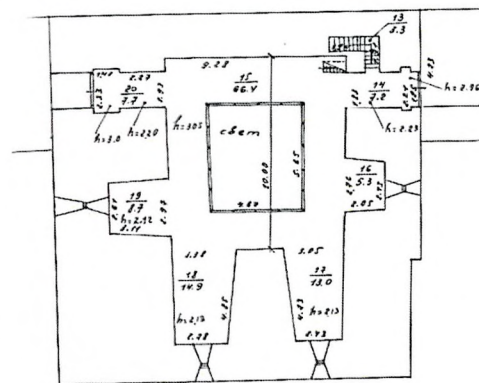
3	<p>Конструктивная система:</p>	<p>исторические фундаменты – местоположение;</p> <p>исторические стены* (включая исторические фрагменты стен XII века) – местоположение, габариты и конфигурация, материал исполнения (известняк, натуральный камень), тип кладки;</p> <p>*фрагментарно воссозданы</p> <p>исторические боевые пещеры – местоположение, габариты и конфигурация (арочная), материал исполнения (известняк), материал покрытия полов (известняк, натуральный камень);</p> <p>исторический боевой ход – местоположение, габариты и конфигурация, высотные отметки, прямоугольные зубцы на сплошном парапете вдоль западной границы прясла, материал покрытия (известняк);</p> <p>исторические бойницы – местоположение (в пещурах, в уровне боевого хода), габариты и конфигурация (прямоугольная, со «щеками»), высотные отметки;</p> <p>исторические проемы – местоположение, габариты и конфигурация (арочная).</p>	    
4	<p>Архитектурно-художественное решение фасадов:</p>	<p>историческое архитектурно-художественное решение в формах древнерусской крепостной архитектуры;</p> <p>историческая отделка фасадов – тесаный известняк.</p>	



### 3. Воротная башня

<p>1</p>	<p>Объемно-пространственное решение:</p>	<p>историческое местоположение практически квадратной в плане каменной башни с тремя ярусами (боями) и с Г-образным воротным проездом, на западной границе территории объекта культурного наследия федерального значения «Крепость «Старая Ладога»;</p> <p>исторические высотные отметки*, габариты и конфигурация башни;</p> <p>историческое завершение* – шатер с полицей со смотровой вышкой с шатровым завершением, увенчанной шаром с прапором, материал исполнения конструкций (дерево), материал покрытия (тес).</p> <p>*воссоздано</p>	 
<p>2</p>	<p>Объемно-планировочное решение:</p>	<p>историческое объемно-планировочное решение в габаритах исторических капитальных стен (наружных и внутренних);</p> <p>исторические уровни (местоположение) ярусов (боев);</p>	

исторические выходы на боевые ходы – местоположение.



Чертежи 1-3 ярусов (боев) из технического паспорта

3 Конструктивная система:


исторические фундаменты – местоположение;

исторические наружные и внутренние стены – местоположение, габариты и конфигурация, материал исполнения (известняк, натуральный камень), тип кладки;

исторические каменные лестницы – местоположение, габариты и конфигурация, конфигурация перекрытий (ступенчатые полуциркульные своды), материал исполнения (известняк);

исторические боевые печуры – местоположение, габариты и конфигурация (арочная), материал исполнения (известняк), материал покрытия полов (известняк, натуральный камень);

исторические бойницы – местоположение (в печурах), габариты и конфигурация (прямоугольная, со «щеками»), высотные отметки;



исторические проемы –  
местоположение, габариты и  
конфигурация (арочная);



исторические перекрытия –  
местоположение, габариты и  
конфигурация (плоская),  
материал (дерево), техника  
исполнения (бревно в накат);



историческое перекрытие –  
местоположение (участок входа  
с дворовой территории),  
габариты и конфигурация  
(цилиндрическая), высотные  
отметки.



4 Архитектурно-художественное решение фасадов:

историческое архитектурно-художественное решение в формах древнерусской крепостной архитектуры;

историческая отделка фасадов – тесаный известняк;

исторический валик, отделяющий первый боевой ярус (подошвенный бой) от второго яруса;






исторические воротные проемы – местоположение, габариты и конфигурация (арочная), высотные отметки, габариты и местоположение отверстия для герсы;

исторические прямоугольные ниши дверных проемов.

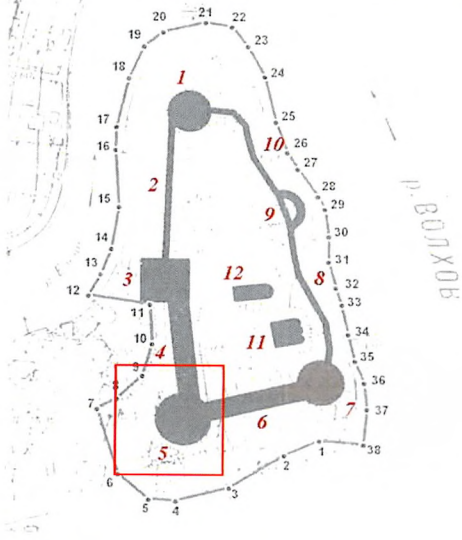

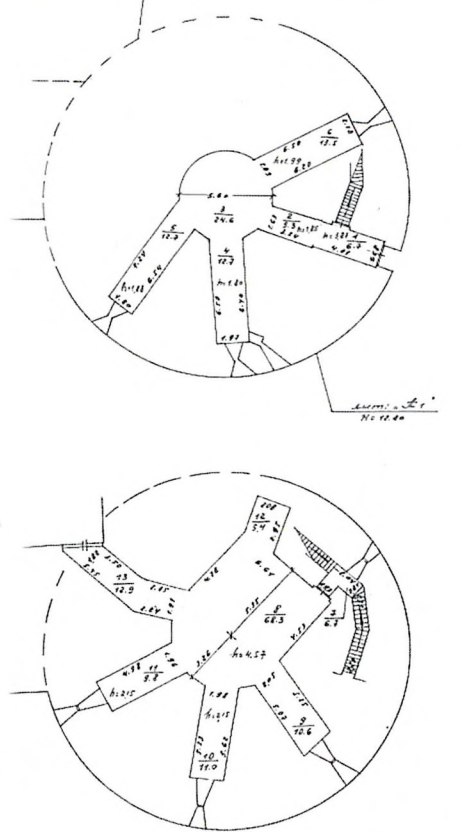


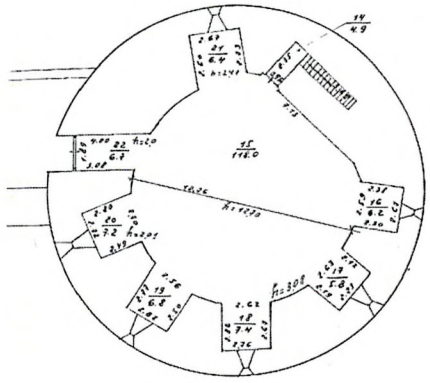



#### 4. Юго-западное прясло

	<p>Объемно-пространственное решение:</p>	<p>историческое местоположение прясла между Воротной и Климентовской башнями, в юго-западной части границ территории объекта культурного наследия федерального значения «Крепость «Старая Ладога»;</p> <p>исторические высотные отметки*, габариты и конфигурация прясла;</p> <p>историческая крыша* – местоположение, габариты и конфигурация (на два ската), материал исполнения конструкций (дерево), материал покрытия (тес).</p> <p>*воссоздано</p>	 
2	<p>Объемно-планировочное решение:</p>	<p>историческое объемно-планировочное решение в габаритах исторических капитальных стен;</p> <p>исторические уровни (местоположение) ярусов (боев)*.</p> <p>*боевой ход воссоздан</p>	 <p style="text-align: center;">Чертежи 1-2 ярусов (боев) из технического паспорта</p>
3	<p>Конструктивная система:</p>	<p>исторические фундаменты – местоположение;</p> <p>исторические стены* (включая исторические фрагменты стен XII века) – местоположение, габариты и конфигурация, материал исполнения (известняк, натуральный камень), тип кладки;</p> <p>*фрагментарно воссозданы</p>	

		<p>исторические боевые печуры – местоположение, габариты и конфигурация (арочная), материал исполнения (известняк), материал покрытия полов (известняк, натуральный камень);</p> <p>исторический боевой ход – местоположение, габариты и конфигурация, высотные отметки, сплошной парапет вдоль западной границы прясла, материал покрытия (известняк);</p> <p>исторические бойницы – местоположение (в печурах, в уровне боевого хода), габариты и конфигурация (прямоугольная и прямоугольная со «щеками»), высотные отметки;</p> <p>исторические проемы – местоположение, габариты и конфигурация (арочная).</p>	   
4	<p>Архитектурно-художественное решение фасадов:</p>	<p>историческое архитектурно-художественное решение в формах древнерусской крепостной архитектуры;</p> <p>историческая отделка фасадов – тесаный известняк.</p>	

## 5. Климентовская башня

<p>1</p>	<p>Объемно-пространственное решение:</p>	<p>историческое местоположение круглой в плане каменной башни с тремя ярусами (боями), на юго-западной границе территории объекта культурного наследия федерального значения «Крепость «Старая Ладога»;</p> <p>исторические высотные отметки*, габариты и конфигурация башни;</p> <p>историческое завершение* – граненый шатер с полницей, увенчанный шаром с прапором, материал исполнения конструкций (дерево), материал покрытия (тес).</p>	 
<p>2</p>	<p>Объемно-планировочное решение:</p>	<p>историческое объемно-планировочное решение в габаритах исторических капитальных стен (наружных и внутренних);</p> <p>исторические (местоположение) уровни (боев); ярусов</p>	

		<p>исторические выходы, в том числе на боевые ходы — местоположение.</p>	 <p>Чертежи 1-3 ярусов (боев) из технического паспорта</p>
<p>3</p>	<p>Конструктивная система:</p>	<p>исторические фундаменты — местоположение;</p> <p>исторические наружные и внутренние стены — местоположение, габариты и конфигурация, материал исполнения (известняк, натуральный камень), тип кладки;</p> <p>исторические каменные лестницы — местоположение, габариты и конфигурация, конфигурация перекрытий (ступенчатые полуциркульные своды), материал исполнения (известняк);</p> <p>исторические проемы — местоположение, габариты и конфигурация (арочная), в том числе в прямоугольных нишах;</p> <p>исторические боевые печуры — местоположение, габариты и конфигурация (арочная), материал исполнения (известняк), материал покрытия полов (известняк, натуральный камень);</p>	  








		<p>исторические бойницы – местоположение (в печурах, на лестнице), габариты и конфигурация (прямоугольная, со «щеками»), высотные отметки;</p> <p>исторические перекрытия* – местоположение, габариты и конфигурация (плоская), материал (дерево), техника исполнения (бревно в накат); *воссозданы</p> <p>историческая лестница и выход во двор – местоположение (2 ярус (бой), северо-восточный угол), габариты и конфигурация (арочная), материал исполнения ступеней (известняк).</p>	  
4	<p>Архитектурно-художественное решение фасадов:</p>	<p>историческое архитектурно-художественное решение в формах древнерусской крепостной архитектуры;</p> <p>историческая отделка фасадов – тесаный известняк;</p> <p>исторический валик, отделяющий первый боевой ярус (подошвенный бой) от второго яруса.</p>	

## 6. Южная стена

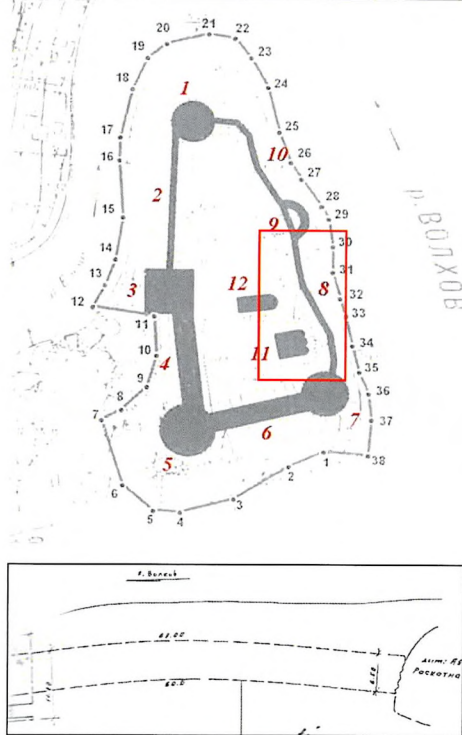

<p>1</p>	<p>Объемно-пространственное и планировочное решение:</p>	<p>историческое местоположение прясла между Климентовской и Раскатной башнями, на южной границе территории объекта культурного наследия федерального значения «Крепость «Старая Ладога»;</p> <p>исторические высотные отметки*, габариты и конфигурация прясла;</p> <p>*в настоящее время в руинированном состоянии</p> <p>исторические уровни (местоположение) ярусов (боев).</p>	   <p style="text-align: center;">Чертеж из технического паспорта</p>
<p>2</p>	<p>Конструктивная система:</p>	<p>исторические фундаменты – местоположение;</p> <p>исторические стены* (включая исторические фрагменты стен XII века) – местоположение, габариты и конфигурация, материал исполнения (известняк, натуральный камень), тип кладки;</p> <p>*законсервированы</p> <p>исторический проем – местоположение, габариты.</p>	  

## 7. Раскатная башня

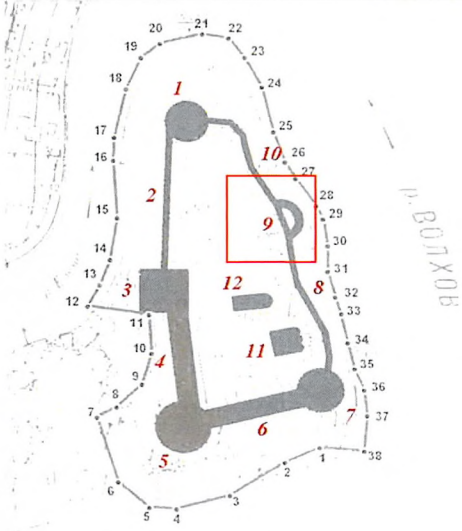
<p>1</p>	<p>Объемно-пространственное решение:</p>	<p>историческое местоположение круглой в плане каменной башни с тремя ярусами (боями), в юго-восточном углу границ территории объекта культурного наследия федерального значения «Крепость «Старая Ладога»;</p> <p>исторические высотные отметки*, габариты и конфигурация башни.</p> <p>*восстановлен и законсервирован третий ярус с устройством смотровой площадки.</p>	 
<p>2</p>	<p>Объемно-планировочное решение:</p>	<p>историческое объемно-планировочное решение в габаритах исторических капитальных стен (наружных и внутренних),</p> <p>исторические уровни (местоположение) ярусов (боев).</p> <p>*восстановлен и законсервирован третий ярус.</p>	 <p>Чертеж из технического паспорта</p>
<p>3</p>	<p>Конструктивная система:</p>	<p>исторические фундаменты – местоположение;</p> <p>исторические наружные и внутренние стены* – местоположение, габариты и конфигурация, материал исполнения (известняк, натуральный камень), тип кладки;</p> <p>*воссоздана частично, законсервированы в уровне второго и третьего яруса.</p>	


		<p>исторические каменные лестницы – местоположение, габариты и конфигурация, конфигурация перекрытий (ступенчатые полуциркульные своды), материал исполнения (известняк);</p> <p>исторические боевые пещеры – местоположение, габариты и конфигурация (арочная), материал исполнения (известняк), материал покрытия полов (известняк, натуральный камень);</p> <p>исторические бойницы – местоположение (в пещерах), габариты и конфигурация (прямоугольная, со «щеками»), высотные отметки;</p> <p>исторические проемы – местоположение, габариты и конфигурация (прямоугольная, арочная), в том числе в прямоугольных нишах.</p>	  
4	Архитектурно-художественное решение фасадов:	<p>историческое архитектурно-художественное решение в формах древнерусской крепостной архитектуры;</p> <p>историческая отделка фасадов – тесаный известняк;</p> <p>исторический валик, отделяющий первый боевой ярус (подошвенный бой) от второго яруса.</p>	

## 8. Юго-восточное прясло

1	Объемно-пространственное и планировочное решение:	<p>историческое местоположение криволинейного прясла между Раскатной и Тайничной башнями, на юго-восточной границе территории объекта культурного наследия федерального значения «Крепость «Старая Ладога»;</p> <p>исторические высотные отметки*, габариты и конфигурация прясла;</p> <p>*в утрачены</p> <p>исторические уровни (местоположение) ярусов (боев).</p>	 <p style="text-align: center;">Чертеж из технического паспорта</p>
2	Конструктивная система:	<p>исторические фундаменты – местоположение;</p> <p>исторические стены* – местоположение, габариты и конфигурация, материал исполнения (известняк, натуральный камень), тип кладки.</p> <p>*утрачены</p>	

## 7. Тайничная башня с лестницей

1	Объемно-пространственное решение:	<p>историческое местоположение полукруглой в плане каменной башни с тремя ярусами (боями), на восточной границе территории объекта культурного наследия федерального значения «Крепость «Старая Ладога»,</p>	
---	-----------------------------------	--	---

		<p>исторические высотные отметки*, габариты и конфигурация башни.</p> <p>*утрачены</p>	
2	Объемно-планировочное решение:	<p>историческое объемно-планировочное решение в габаритах исторических капитальных стен;</p> <p>исторические уровни (местоположение) ярусов (боев)*.</p> <p>*утрачены</p>	 <p>Чертеж из технического паспорта</p>
3	Конструктивная система:	<p>исторические фундаменты – местоположение;</p> <p>исторические наружные и внутренние стены* – местоположение, габариты и конфигурация, материал исполнения (известняк, натуральный камень), тип кладки;</p> <p>историческая каменная лестница – местоположение, габариты и конфигурация, материал исполнения (известняк), историческая арка лестницы.</p> <p>*в настоящее время в руинированном состоянии</p>	 
4	Архитектурно-художественное решение фасадов:	<p>историческое архитектурно-художественное решение в формах древнерусской крепостной архитектуры;</p> <p>историческая отделка фасадов – тесаный известняк;</p> <p>исторический проем – местоположение, габариты и конфигурация (арочная).</p>	

## 10. Северо-восточное прясло с «торговой аркой»

<p>1</p>	<p>Объемно-пространственное и планировочное решение:</p>	<p>историческое местоположение криволинейного прясла между Тайничной и Стрелочной башнями, на северо-восточной границе территории объекта культурного наследия федерального значения «Крепость «Старая Ладога»;</p> <p>исторические высотные отметки*, габариты и конфигурация прясла;</p> <p>исторические уровни (местоположение) ярусов (боев).</p> <p>*в настоящее время утрачено</p>	 <p style="text-align: center;">Чертеж из технического паспорта</p>
<p>2</p>	<p>Конструктивная система и архитектурное решение:</p>	<p>исторические фундаменты – местоположение;</p> <p>исторические стены* – местоположение, габариты и конфигурация, материал исполнения (известняк, натуральный камень), тип кладки;</p> <p>исторический арочный проем на восточной границе стены, габариты и высотные отметки.</p> <p>*в настоящее время руинированы, утрачены</p>	

Предмет охраны может быть уточнен в процессе историко-культурных и реставрационных исследований, реставрационных работ.