

АДМИНИСТРАЦИЯ ЛЕНИНГРАДСКОЙ ОБЛАСТИ
КОМИТЕТ ПО СОХРАНЕНИЮ КУЛЬТУРНОГО НАСЛЕДИЯ
ЛЕНИНГРАДСКОЙ ОБЛАСТИ

ПРИКАЗ

«24» декабря 2021 г.

№ 01-03/21-252
Санкт-Петербург

Об установлении предмета охраны объекта культурного наследия федерального значения «Геодезический пункт «Мякипяллюс» («Мекипелюс»; точка Е) измерения «Русской дуги меридиана» («Дуги Струве»)), расположенного по адресу: Ленинградская область, Кингисеппекий район, остров Гогланд, 1300 метров к юго-западу от пристани Сурюола, на вершине с отметкой «143,0», на скальной площадке

В соответствии со статьями 9.1, 20, 33 Федерального закона от 25 июня 2002 года № 73-ФЗ «Об объектах культурного наследия (памятниках истории и культуры) народов Российской Федерации», ст. 4 закона Ленинградской области от 25 декабря 2015 года № 140-оз «О государственной охране, сохранении, использовании и популяризации объектов культурного наследия (памятников истории и культуры) народов Российской Федерации, расположенных на территории Ленинградской области», п. 2.1.1. Положения о комитете по сохранению культурного наследия Ленинградской области, утвержденного постановлением Правительства Ленинградской области от 24 декабря 2020 года № 850, приказываю:

1. Установить предмет охраны объекта культурного наследия федерального значения «Геодезический пункт «Мякипяллюс» («Мекипелюс»; точка Е) измерения «Русской дуги меридиана» («Дуги Струве»)), расположенного по адресу: Ленинградская область, Кингисеппекий район, остров Гогланд, 1300 метров к юго-западу от пристани Сурюола, на вершине с отметкой «143,0», на скальной площадке, принятого на государственную охрану Приказом Минкультуры России от 16 июля 2019 года № 988, согласно приложению к настоящему приказу.

2. Отделу по осуществлению полномочий Российской Федерации в сфере объектов культурного наследия комитета по сохранению культурного наследия Ленинградской области обеспечить внесение соответствующих сведений в Единый государственный реестр объектов культурного наследия (памятников истории и культуры) народов Российской Федерации.


3. Сектору осуществления надзора за состоянием, содержанием, сохранением, использованием и популяризацией объектов культурного наследия комитета по сохранению культурного наследия Ленинградской области обеспечить

по сохранению культурного наследия Ленинградской области обеспечить размещение настоящего приказа на сайте комитета по сохранению культурного наследия Ленинградской области в информационно-телекоммуникационной сети «Интернет».

4. Настоящий приказ вступает в силу со дня его официального опубликования.

5. Контроль за исполнением настоящего приказа возложить на заместителя председателя комитета по сохранению культурного наследия Ленинградской области, уполномоченного в области сохранения, использования, популяризации и государственной охраны объектов культурного наследия (памятников истории и культуры) народов Российской Федерации.

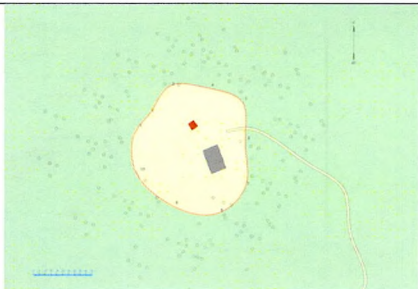


Заместитель Председателя Правительства
Ленинградской области – председатель
комитета по сохранению культурного наследия




В.О. Цой

Приложение
к приказу комитета по сохранению
культурного наследия
Ленинградской области
от «24» декабря 2021 г.
№ 01-03/21-252

**Предмет охраны объекта культурного наследия федерального значения
«Геодезический пункт «Мякипяллюс» («Мекипелюс»; точка Е) измерения
«Русской дуги меридиана» («Дуги Струве»)), расположенного по адресу:
Ленинградская область, Кингисеппекий район, остров Гогланд, 1300 метров
к юго-западу от пристани Сурюола, на вершине с отметкой «143,0»,
на скальной площадке**

№ п/п	Предмет охраны	Описание предмета охраны	Фотофиксация
1	2	3	4
1	Объемно-пространственное решение:	<p>историческое местоположение: на территории острова Гогланд, к югу от бухты Сюркюля, на возвышенности, в соответствии с инструментально зафиксированным расположением точки Е в «Геодезической дуге Струве»;</p> <p>исторический рельеф площадки точки Е «Геодезической дуги Струве»</p>	 
2	Архитектурно-художественное решение:	<p>маркировка точки Е посредством короткого металлического стержня (болта) диаметром 10 пражских линий (23 мм), укрепленного в скальной поверхности с помощью свинцовой заливки;</p> <p>маркировочный штатив, представляющий собой трехъярусную конструкцию, вмонтированную в скалу, материал (металл), конфигурация (нижний и средний ярус – прямоугольные, верхний ярус в форме трапеции), оформление нижнего и среднего яруса конструкции фигурными решетками (рисунок – завитки);</p>	 

		<p>мемориальная табличка, укрепленная на штативе, материал (металл), с текстом: «ПЕРВОЕ ИЗМЕРЕНИЕ ДУГИ МЕРИДИАНА / В РОССИИ С 1816 ПО 1855 г. / ГЕОДЕЗИЧЕСКИЙ ПУНКТ / МЯКИПЯЛЛЮС / ЗАЛОЖЕН В 1826 г. В.Я. СТРУВЕ / ДО ИЗМАИЛА 841657 ТУАЗОВ / ДО ГАММЕРФЕСТА 606130 ТУАЗОВ»</p>	
--	--	---	---

Предмет охраны может быть уточнен в процессе историко-культурных и реставрационных исследований, реставрационных работ.