



АДМИНИСТРАЦИЯ ЛЕНИНГРАДСКОЙ ОБЛАСТИ
КОМИТЕТ ПО СОХРАНЕНИЮ КУЛЬТУРНОГО НАСЛЕДИЯ
ЛЕНИНГРАДСКОЙ ОБЛАСТИ

ПРИКАЗ

«27» декабря 2021 г.

№ 01-03/21-270
Санкт-Петербург

Об установлении предмета охраны объекта культурного наследия федерального значения «Памятное место, где в 1617 г. был подписан Столбовский мирный договор между Россией и Швецией», декабрь 1616 г. – февраль 1617 г., расположенного по адресу: Ленинградская область, Волховский муниципальный район, Хваловское сельское поселение, деревня Столбово, памятное место – участок № 25

В соответствии со статьями 9.1, 20, 33 Федерального закона от 25 июня 2002 года № 73-ФЗ «Об объектах культурного наследия (памятниках истории и культуры) народов Российской Федерации», ст. 4 закона Ленинградской области от 25 декабря 2015 года № 140-оз «О государственной охране, сохранении, использовании и популяризации объектов культурного наследия (памятников истории и культуры) народов Российской Федерации, расположенных на территории Ленинградской области», п. 2.1.1. Положения о комитете по сохранению культурного наследия Ленинградской области, утвержденного постановлением Правительства Ленинградской области от 24 декабря 2020 года № 850, приказываю:

1. Установить предмет охраны объекта культурного наследия федерального значения «Памятное место, где в 1617 г. был подписан Столбовский мирный договор между Россией и Швецией», декабрь 1616 г. – февраль 1617 г., расположенного по адресу: Ленинградская область, Волховский муниципальный район, Хваловское сельское поселение, деревня Столбово, памятное место – участок № 25, принятого на государственную охрану постановлением Совета Министров РСФСР от 04 декабря 1974 года № 624, согласно приложению к настоящему приказу.

2. Отделу по осуществлению полномочий Российской Федерации в сфере объектов культурного наследия комитета по сохранению культурного наследия Ленинградской области обеспечить:

- внесение соответствующих сведений в Единый государственный реестр объектов культурного наследия (памятников истории и культуры) народов Российской Федерации;

3. Сектору осуществления надзора за состоянием, содержанием, сохранением, использованием и популяризацией объектов культурного наследия обеспечить размещение настоящего приказа на сайте комитета по сохранению культурного наследия Ленинградской области в информационно-телекоммуникационной сети «Интернет».

4. Настоящий приказ вступает в силу со дня его официального опубликования.

5. Контроль за исполнением настоящего приказа возложить на заместителя председателя комитета по сохранению культурного наследия Ленинградской области.

Заместитель Председателя Правительства
Ленинградской области – председатель
комитета по сохранению культурного наследия














В.О. Цой



Приложение
к приказу комитета по сохранению
культурного наследия
Ленинградской области
от «27» декабря 2021 г.
№ 01-03/21-270

**Предмет охраны объекта культурного наследия федерального значения
«Памятное место, где в 1617 г. был подписан Столбовский мирный договор
между Россией и Швецией», декабрь 1616 г. – февраль 1617 г.,
расположенного по адресу: Ленинградская область, Волховский
муниципальный район, Хваловское сельское поселение, деревня Столбово,
памятное место – участок № 25**

№ п/п	Виды предмета охраны	Предмет охраны	Фотофиксация
1	2	3	4
1.	Объемно-пространственные характеристики территории:	местоположение объекта на территории деревни Столбово, ограничивается правым берегом реки Сясь на юге и берегом (оврагом) ручья Кровавый на севере, на западе ограничивается участками частных владений деревни Столбово.	
2.	Ландшафтные характеристики:	<p>культурный слой; рельеф; исторический природный ландшафт:</p> <p>склоны оврагов над поймой ручья Кровавый в северной части достопримечательного места;</p>	

		<p>оврага над рекой Сясь у южной границы достопримечательного места.</p>	   
<p>3.</p>	<p>Планировочные характеристики, элементы планировочной структуры:</p>	<p>исторические трассы дорог: - дорога через деревню Столбово к автодороге Вологда - Новая Ладога; - тропинка к ручью Кровавый;</p>	 

4.	<p>Элементы историко-культурного меморативного ландшафта:</p>	<ul style="list-style-type: none"> - природный рельеф (ландшафт), актуальный на мемориальный период начало XVII в.; - возвышенности, низменности; - овраг с крутыми склонами над поймой ручья Кровавый; - береговые склоны реки Сясь; - прибрежная территории реки Сясь и ручья Кровавый; 	  
5.	<p>Элементы гидрографической сети:</p>	<p>акватории естественных водоемов: река Сясь;</p> <p>Ручей кровавый.</p>	 

6.	Визуальные характеристики:	<p>характерные точки визуального восприятия территории, секторы и направления видовых раскрытий:</p> <ul style="list-style-type: none"> - панорамные виды с правого берега реки Сясь; - вид с моста через ручей Кровавый на пойму ручья. 	 
----	----------------------------	--	--

Предмет охраны может быть уточнен в процессе историко-культурных и реставрационных исследований, реставрационных работ.