



АДМИНИСТРАЦИЯ ЛЕНИНГРАДСКОЙ ОБЛАСТИ
КОМИТЕТ ПО КУЛЬТУРЕ ЛЕНИНГРАДСКОЙ ОБЛАСТИ

ПРИКАЗ

«8» ноября 2018 г.

№ 01-03/18-23.9
Санкт-Петербург

**Об установлении границ территории и предмета охраны
объекта культурного наследия регионального значения
«Братское захоронение советских воинов, погибших в 1919 г. и в 1941-44 гг.»
по адресу: Ленинградская область, Сланцевский муниципальный район,
Загрявское сельское поселение, деревня Загрявье**

В соответствии со ст. ст. 3.1, 9.2, 20, 33 Федерального закона от 25 июня 2002 года № 73-ФЗ «Об объектах культурного наследия (памятниках истории и культуры) народов Российской Федерации», ст. 4 областного закона от 25 декабря 2015 года № 140-оз «О государственной охране, сохранении, использовании и популяризации объектов культурного наследия (памятников истории и культуры) народов Российской Федерации, расположенных на территории Ленинградской области», п. 2.2.2. Положения о комитете по культуре Ленинградской области, утвержденного постановлением Правительства Ленинградской области от 24 октября 2017 года № 431, приказываю:

1. Установить границы территории объекта культурного наследия регионального значения «Братское захоронение советских воинов, погибших в 1919 г. и в 1941-44 гг.» по адресу: Ленинградская область, Сланцевский муниципальный район, Загрявское сельское поселение, деревня Загрявье (далее - Памятник), принятого на государственную охрану решением Леноблисполкома от 16 мая 1988 года № 189 согласно приложению 1 к настоящему приказу.

2. Установить предмет охраны Памятника согласно приложению 2 к настоящему приказу.

3. Отделу по осуществлению полномочий Ленинградской области в сфере объектов культурного наследия департамента государственной охраны, сохранения и использования объектов культурного наследия комитета по культуре Ленинградской области обеспечить:

- внесение соответствующих сведений в Единый государственный реестр объектов культурного наследия (памятников истории и культуры) народов Российской Федерации;


- копию настоящего приказа направить в сроки, установленные действующим законодательством, в федеральный орган исполнительной власти, уполномоченный Правительством Российской Федерации на осуществление государственного кадастрового учета, государственной регистрации прав, ведение Единого государственного реестра недвижимости и предоставление сведений, содержащихся в Едином государственном реестре недвижимости, его территориальные органы.

4. Отделу взаимодействия с муниципальными образованиями, информатизации и организационной работы комитета по культуре Ленинградской области обеспечить размещение настоящего приказа на сайте комитета по культуре Ленинградской области в информационно-телекоммуникационной сети «Интернет».

5. Контроль за исполнением настоящего приказа возложить на заместителя начальника департамента государственной охраны, сохранения и использования объектов культурного наследия комитета по культуре Ленинградской области.

6. Настоящий приказ вступает в силу со дня его официального опубликования.

Председатель комитета



Е.В. Чайковский

Приложение № 1
к приказу комитета по культуре
Ленинградской области
от «8» ноября 2018 г.
№ 01-03/18-239

**Границы территории объекта культурного наследия регионального значения
«Братское захоронение советских воинов, погибших в 1919 г. и в 1941-44 гг.»
по адресу: Ленинградская область, Сланцевский муниципальный район,
Загрявское сельское поселение, деревня Загрявье**


Границы территории объекта культурного наследия проходят:

- от точки 1 к точке 2 на юго-восток;
- от точки 2 к точке 3 на юго-запад;
- от точки 3 к точке 4 на северо-запад;
- от точки 4 к точке 1 на северо-восток.


**Карта (схема) границ территории объекта культурного наследия
регионального значения «Братское захоронение советских воинов, погибших
в 1919 г. и в 1941-44 гг.» по адресу: Ленинградская область, Сланцевский
муниципальный район, Загрявское сельское поселение, деревня Загрявье**



Условные обозначения:

 - граница территории объекта культурного наследия регионального значения

Перечень координат поворотных (характерных) точек границ территории объекта культурного наследия регионального значения «Братское захоронение советских воинов, погибших в 1919 г. и в 1941-44 гг.» по адресу: Ленинградская область, Сланцевский муниципальный район, Загривское сельское поселение, деревня Загривье



Обозначение (номер) характерной точки	Долгота (X)	Широта (Y)
1	1244547.96	343422.36
2	1244550.49	343412.77
3	1244541.52	343410.02
4	1244539.04	343419.59

Определение географических координат характерных точек границы территории объекта культурного наследия выполнено в местной системе координат СК 47_зона_1.

**Режим использования территории объекта культурного наследия
регионального значения «Братское захоронение советских воинов, погибших
в 1919 г. и в 1941-44 гг.» по адресу: Ленинградская область, Сланцевский
муниципальный район, Загрявское сельское поселение, деревня Загрявье**

На территории Памятника разрешается:

- проведение работ по сохранению объекта культурного наследия (меры, направленные на обеспечение физической сохранности и сохранение историко-культурной ценности объекта культурного наследия, предусматривающие консервацию, ремонт, реставрацию, включающие в себя научно-исследовательские, изыскательские, проектные и производственные работы, научное руководство за проведением работ по сохранению объекта культурного наследия, технический и авторский надзор за проведением этих работ);
- реконструкция, ремонт инженерных коммуникаций, благоустройство, озеленение, установка малых архитектурных форм, иная хозяйственная деятельность (по согласованию с региональным органом охраны объектов культурного наследия), не противоречащая требованиям обеспечения сохранности объекта культурного наследия и позволяющая обеспечить функционирование объекта культурного наследия в современных условиях, обеспечивающая недопущение ухудшения состояния территории объекта культурного наследия.

На территории Памятника запрещается:

- строительство объектов капитального строительства;
- проведение земляных, строительных, мелиоративных работ и иных работ, за исключением работ по сохранению объекта культурного наследия или его отдельных элементов, сохранению историко-градостроительной или природной среды объекта культурного наследия;
- установка рекламных конструкций, распространение наружной рекламы;
- осуществление любых видов деятельности, ухудшающих экологические условия и гидрологический режим на территории объекта культурного наследия, создающих вибрационные нагрузки динамическим воздействием на грунты в зоне их взаимодействия с объектом культурного наследия.

Приложение № 2
к приказу комитета по культуре
Ленинградской области
от « 8 » марта 2018 г.
№ 01-03/18-239

Предмет охраны
объекта культурного наследия регионального значения «Братское захоронение
советских воинов, погибших в 1919 г. и в 1941-44 гг.» по адресу:
Ленинградская область, Сланцевский муниципальный район, Загрявское
сельское поселение, деревня Загрявье

№ п/п	Виды предметов охраны	Элементы предметов охраны
1	Мемориальное значение объекта:	История объекта связана с периодами и Гражданской и Великой Отечественной войн в Ленинградской области.
2	Объемно-пространственное решение:	Местоположение, историческое объемно-пространственное решение в габаритах предлагаемых границ территории памятника. Конфигурация в плане – квадрат.
3	Материал конструктивных элементов:	Стела – гранит. Пьедестал – гранит. Основание-бетон. Обрамление захоронения – бетон. Мемориальные доски – гранит. Основание – ж. бетон.
4	Архитектурное решение:	Стела (гранит полированный) в верхней части пятиконечная звезда, ниже памятный текст: «Воинам Красной Армии павшим в боях за Советскую Родину в 1919 г. 1941–1945» Пьедестал – гранит полированный. Основание – бетон окрашенный. Обрамление захоронения – бетон окрашенный. Перед центральной гранитной стелой установлены два железобетонных постамента с мемориальными досками (гранит), с фамилии погребенных воинов.

Предмет охраны может быть уточнен при проведении дополнительных научных исследований.