



АДМИНИСТРАЦИЯ ЛЕНИНГРАДСКОЙ ОБЛАСТИ
КОМИТЕТ ПО КУЛЬТУРЕ ЛЕНИНГРАДСКОЙ ОБЛАСТИ

ПРИКАЗ

«20» ноября 2018 г.

№ 01-03/18-293
Санкт-Петербург

**Об установлении границ территории объекта культурного наследия
федерального значения «Мемориальный комплекс, сооруженный на рубеже
обороны советских войск в период боев за г. Тихвин в 1941 г.» по адресу:
Ленинградская область, Бокситогорский район, Большедворское сельское
поселение, на западной окраине деревни Астрачи**

В соответствии со ст. ст. 3.1, 9.1, 20, 33 Федерального закона от 25 июня 2002 года № 73-ФЗ «Об объектах культурного наследия (памятниках истории и культуры) народов Российской Федерации», ст. 4 областного закона от 25 декабря 2015 года № 140-оз «О государственной охране, сохранении, использовании и популяризации объектов культурного наследия (памятников истории и культуры) народов Российской Федерации, расположенных на территории Ленинградской области», п. 2.2.1. Положения о комитете по культуре Ленинградской области, утвержденного постановлением Правительства Ленинградской области от 24 октября 2017 года № 431, приказываю:

1. Установить границы территории объекта культурного наследия федерального значения «Мемориальный комплекс, сооруженный на рубеже обороны советских войск в период боев за г. Тихвин в 1941 г.» по адресу: Ленинградская область, Бокситогорский район, Большедворское сельское поселение, на западной окраине деревни Астрачи» (далее – Ансамбль), поставленного на государственную охрану постановлением Совета Министров РСФСР от 4 декабря 1974 г. № 624 «О дополнении и частичном изменении постановления Совета Министров РСФСР от 30 августа 1960 года № 1327 «О дальнейшем улучшении дела охраны памятников культуры в РСФСР».

2. Отделу по осуществлению полномочий Российской Федерации в сфере объектов культурного наследия департамента государственной охраны, сохранения и использования объектов культурного наследия комитета по культуре Ленинградской области обеспечить:

- внесение соответствующих сведений в Единый государственный реестр объектов культурного наследия (памятников истории и культуры) народов Российской Федерации;

- копию настоящего приказа направить в сроки, установленные действующим законодательством, в федеральный орган исполнительной власти, уполномоченный Правительством Российской Федерации на осуществление государственного кадастрового учета, государственной регистрации прав, ведение Единого государственного реестра недвижимости и предоставление сведений, содержащихся в Едином государственном реестре недвижимости, его территориальные органы.

3. Отделу взаимодействия с муниципальными образованиями, информатизации и организационной работы комитета по культуре Ленинградской области обеспечить размещение настоящего приказа на сайте комитета по культуре Ленинградской области в информационно-телекоммуникационной сети «Интернет».

4. Контроль за исполнением настоящего приказа возложить на заместителя начальника департамента государственной охраны, сохранения и использования объектов культурного наследия комитета по культуре Ленинградской области.

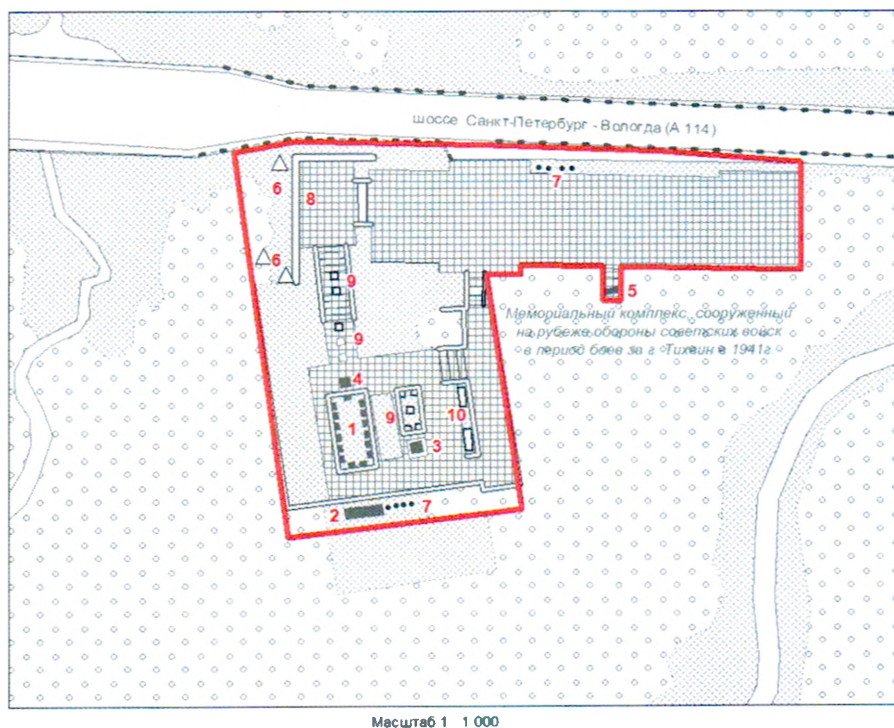
5. Настоящий приказ вступает в силу со дня его официального опубликования.

Председатель комитета



Е.В. Чайковский

Карта (схема) границ территории объекта культурного наследия федерального значения «Мемориальный комплекс, сооруженный на рубеже обороны советских войск в период боев за г. Тихвин в 1941 г.» по адресу: Ленинградская область, Бокситогорский район, Большедворское сельское поселение, на западной окраине деревни Астрачи



УСЛОВНЫЕ ОБОЗНАЧЕНИЯ

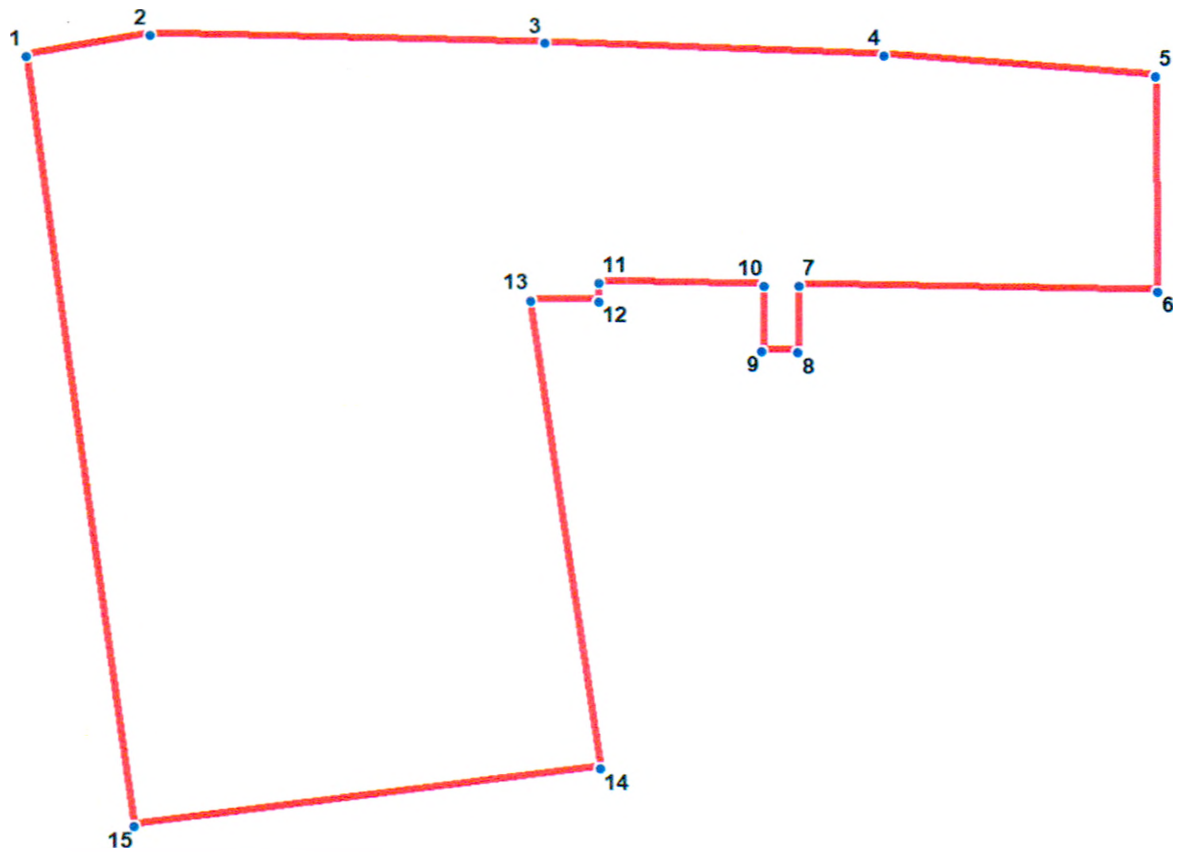


ЭКСПЛИКАЦИЯ



Мемориальный комплекс, сооруженный на рубеже обороны советских войск в период боев за г. Тихвин в 1941г

- 1 Братская могила советских воинов
- 2 Стела
- 3 Скульптура "Солдат атакующий"
- 4 Памятная доска
- 5 Рубежный камень
- 6 Противотанковые надолбы
- 7 Флагштоки
- 8 Подпорные стенки
- 9 Бетонные вазы для цветов
- 10 Скамейки

Карта (схема) поворотных точек границ территории объекта культурного наследия федерального значения «Мемориальный комплекс, сооруженный на рубеже обороны советских войск в период боев за г. Тихвин в 1941 г.» по адресу: Ленинградская область, Бокситогорский район, Большедворское сельское поселение, на западной окраине деревни Астрачи



УСЛОВНЫЕ ОБОЗНАЧЕНИЯ

-  Граница территории объекта культурного наследия
-  1 Номер поворотной точки

Перечень координат поворотных (характерных) точек границ территории объекта культурного наследия федерального значения «Мемориальный комплекс, сооруженный на рубеже обороны советских войск в период боев за г. Тихвин в 1941 г.» по адресу: Ленинградская область, Бокситогорский район, Большедворское сельское поселение, на западной окраине деревни Астрачи

Обозначение (номер) характерной точки	Долгота (X)	Широта (Y)
1	401232.47	3233124.29
2	401234.47	3233135.86
3	401233.70	3233173.00
4	401232.47	3233204.80
5	401230.36	3233230.26
6	401209.45	3233230.48
7	401210.12	3233196.90
8	401203.56	3233196.79
9	401203.67	3233193.46
10	401210.12	3233193.57
11	401210.46	3233178.11
12	401208.57	3233178.11
13	401208.67	3233171.66
14	401163.09	3233178.22
15	401157.64	3233134.41

Определение географических координат характерных точек границы территории объекта культурного наследия выполнено в местной системе координат МСК-47 зона 3

Режим использования территории объекта культурного наследия федерального значения «Мемориальный комплекс, сооруженный на рубеже обороны советских войск в период боев за г. Тихвин в 1941 г.» по адресу: Ленинградская область, Бокситогорский район, Большедворское сельское поселение, на западной окраине деревни Астрачи

На территории Ансамбля разрешается:

- проведение работ по сохранению объекта культурного наследия (меры, направленные на обеспечение физической сохранности и сохранение историко-культурной ценности объекта культурного наследия, предусматривающие консервацию, ремонт, реставрацию, включающие в себя научно-исследовательские, изыскательские, проектные и производственные работы, научное руководство за проведением работ по сохранению объекта культурного наследия, технический и авторский надзор за проведением этих работ);

- реконструкция, ремонт инженерных коммуникаций, благоустройство, озеленение, установка малых архитектурных форм, иная хозяйственная деятельность (по согласованию с региональным органом охраны объектов культурного наследия), не противоречащая требованиям обеспечения сохранности объекта культурного наследия и позволяющая обеспечить функционирование объекта культурного наследия в современных условиях, обеспечивающая недопущение ухудшения состояния территории объекта культурного наследия.

На территории Ансамбля запрещается:

- строительство объектов капитального строительства;

- проведение земляных, строительных, мелиоративных работ и иных работ, за исключением работ по сохранению объекта культурного наследия или его отдельных элементов, сохранению историко-градостроительной или природной среды объекта культурного наследия;

- установка рекламных конструкций, распространение наружной рекламы;

- осуществление любых видов деятельности, ухудшающих экологические условия и гидрологический режим на территории объекта культурного наследия, создающих вибрационные нагрузки динамическим воздействием на грунты в зоне их взаимодействия с объектом культурного наследия.