



АДМИНИСТРАЦИЯ ЛЕНИНГРАДСКОЙ ОБЛАСТИ
КОМИТЕТ ПО СОХРАНЕНИЮ КУЛЬТУРЕННОГО НАСЛЕДИЯ
ЛЕНИНГРАДСКОЙ ОБЛАСТИ

ПРИКАЗ

«25» декабря 2024 г.

№ 01-03/24-155
г. Санкт-Петербург

Об установлении предмета охраны объектов культурного наследия федерального значения: ансамбль «Форт Ино», 1909 - 1916,1918,1921,1939 гг. (Ленинградская область, Выборгский район, Полянское сельское поселение, пос. Приветнинское, пос. Песочное, пос. Пески) и памятников в его составе

В соответствии со ст. ст. 9.1, 20, 33 Федерального закона от 25 июня 2002 года № 73-ФЗ «Об объектах культурного наследия (памятниках истории и культуры) народов Российской Федерации», ст. 4 закона Ленинградской области от 25 декабря 2015 года № 140-оз «О государственной охране, сохранении, использовании и популяризации объектов культурного наследия (памятников истории и культуры) народов Российской Федерации, расположенных на территории Ленинградской области», п. 2.2.1 Положения о комитете по сохранению культурного наследия Ленинградской области, утвержденного постановлением Правительства Ленинградской области от 24 декабря 2020 года № 850, приказываю:

1. Установить предмет охраны объекта культурного наследия федерального значения «Форт Ино», 1909 - 1916,1918,1921,1939 гг. (Ленинградская область, Выборгский район, Полянское сельское поселение, пос. Приветнинское, пос. Песочное, пос. Пески) и выявленных объектов культурного наследия в его составе, согласно приложению к настоящему приказу.

2. Комитету по сохранению культурного наследия Ленинградской области обеспечить:

- внесение соответствующих сведений в Единый государственный реестр объектов культурного наследия (памятников истории и культуры) народов Российской Федерации;

- размещение настоящего приказа на сайте комитета по сохранению культурного наследия Ленинградской области в информационно-телекоммуникационной сети «Интернет».

3. Настоящий приказ вступает в силу со дня его официального опубликования.

4. Контроль за исполнением настоящего приказа оставляю за собой.


Заместитель Председателя Правительства
Ленинградской области - председатель
комитета по сохранению культурного наследия

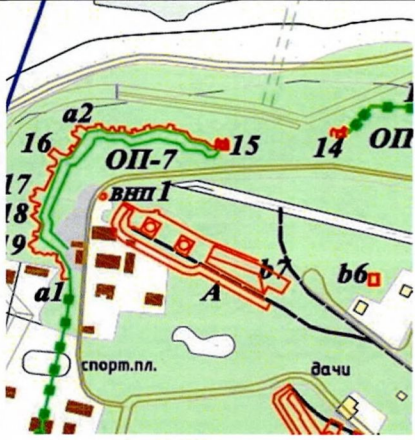

В.О. Цой

: -2024/01-155

: 25.12.2024

**Предмет охраны объектов культурного наследия федерального значения:
ансамбль «Форт Ино», 1909 - 1916, 1918, 1921, 1939 гг. (Ленинградская область,
Выборгский район, Полянское сельское поселение, пос. Приветнинское,
пос. Песочное, пос. Пески) и памятников в его составе**

№ п/п	Вид предмета охраны	Описание предмета охраны	Фотографическое изображение
1	2	3	4
«Форт «Ино», 1909-1916, 1918, 1921, 1939 гг., местонахождение: Ленинградская обл., Выборгский район, Полянское сельское поселение, пос. Приветнинское, пос. Песочное, пос. Пески			
1	Градостроитель- ные характеристики		
1	Объемно-пространственное и планировочное решение	<p>Определенные границы территории объекта культурного наследия. Местоположение объекта культурного наследия:</p> <ul style="list-style-type: none"> - композиционное и территориальное расположение объектов относительно друг друга, находящиеся на территории объекта культурного наследия; - сомасштабность объемов и габаритов сохранившихся объектов, их композиционное архитектурное и конструктивное решение, созданное по проекту в 2 этапа; - объемно-планировочное решение территории, его композиционное расположение относительно других объектов культурного наследия; - сохранившиеся элементы исторической планировочной структуры (дорожно-тропиночная сеть, включая направления исторических железнодорожных путей); - природный рельеф и ландшафт территории, включающий в себя композиционно связанные между собой объекты природного наследия – лес (дендрологический состав: сохранившиеся старовозрастные и ценные породы деревьев) и другие элементы, участвующие в формировании ценной пространственной структуры – открытые пространства, естественные ландшафтные композиции, береговая полоса 	
2	Исторически ценное	Историческое функциональное назначение объекта –	


функциональное назначение	фортификационное назначение	
2	<p>1. «Башенная батарея «А» на 4 12-дюймовых орудия», 1912-1915 (1916), 1918,1921,1939 гг., местонахождение: Ленинградская обл., Выборгский район, Полянское сельское поселение, пос. Приветнинское, северо-западная часть форта</p>	  <p>Общий вид с юго-запада. Бруствер (обваловка отсутствует)</p>
Объемно-пространственное решение объекта	<p>Принадлежность сооружения к архитектурному ансамблю форта, созданного по проекту 2-го этапа</p> <p>Расположение, сомасштабность объема и высот сооружения относительно других объектов</p> <p>Его габариты и объемно-пространственная структура</p>	 <p>Жесткий барабан первой башенной орудийной установки и башенный колодец</p>  <p>Кольцевая (окружная) галерея</p>  <p>Потеря</p>
Объемно-планировочное и конструктивное решение объекта	<p>Объемно-планировочное и конструктивное решение сооружения:</p> <ul style="list-style-type: none"> - сохранившиеся габариты планов помещений, входы; - габариты сохранившихся помещений; - монолитные ж/б конструкции (стены, перекрытия, типы конструкций (плоские, сводчатые, с противооткольной одеждой)); - габариты и форма сохранившихся оконных и дверных проемов; - габариты, композиционное расположение мест башенных установок орудий, их форма и конструкции, сохранившиеся металлические элементы; - габариты, расположение и конструкция бетонных оснований с арками для ж.-д. полотна и парового козлового крана 	



Фрагмент разрушенной
конструкции потерны



Каземат



Каземат



Общий вид бетонной
конструкции основания с
арками для ж.-д. полотна и
парового козлового крана



Бронебетонная крыша батареи у
второй башенной орудийной
установки

Архитектурно-художественное решение

Композиционное архитектурное решение тыльного фасада (его элементы – декоративные тумбы, оформление входных проемов, карнизы); материалы фасадных покрытий, сохранившееся цветовое решение (цвет охры)



Юго-восточная часть тыльного фасада батареи со стороны горжи



Средняя часть тыльного фасада батареи со стороны горжи



Правый фланг. Тыльная стена батареи



Правый фланг. Северо-западная часть батареи. Тыльная стена



Правый фланг. Северо-западная часть батареи. Фронтон входного проема



Северо-западная часть батареи



Юго-восточная часть батареи



Фронтон входного проема
(фрагмент)

3	2. «Открытая батарея «Б» на 4 6-дюймовых орудия», 1912-1915 (1916), 1918, 1921, 1939 гг., местонахождение: Ленинградская обл., Выборгский район, Полянское сельское поселение, пос. Приветнинское, западная часть форта	
Объемно-пространственное решение объекта	<p>Принадлежность сооружения к архитектурному ансамблю форта, созданного по проекту 2-го этапа</p> <p>Расположение, сомасштабность объема и высот сохранившихся частей сооружения относительно других объектов</p> <p>Сохранившиеся общие габариты и объемно-пространственная структура</p>	

Крыша батареи в средней части



Открытая батарея Б на 4 12” орудия

Объемно-планировочное и конструктивное решение объекта

Сохранившееся объемно-планировочное и конструктивное решение сооружения:

- сохранившиеся габариты планов помещений, входы;
- габариты сохранившихся помещений;
- сохранившиеся монолитные ж/б конструкции (стены, перекрытия, типы конструкций (перекрытий плоские, сводчатые, с противооткольной одеждой));
- орудийные дворы, их плановое и композиционное расположение;
- габариты и расположение мест установок орудий, их сохранившиеся форма и конструкции, сохранившиеся металлические элементы установок;
- расположение проемов, их габариты, конфигурации



Фрагмент верхней части стены во 2-ом орудийном дворе



Тыльная сторона стены в орудийном дворе



Первый орудийный дворик



Фрагмент стены в 1-ом орудийном дворике






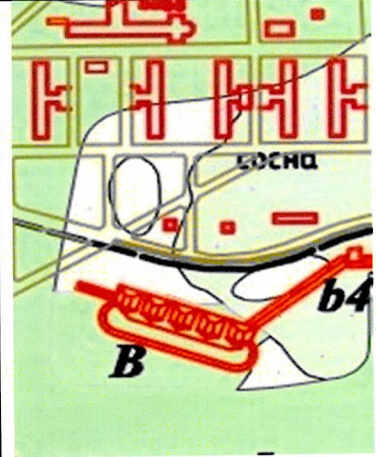
Открытый при разрушении каземат во втором оружейном дворике



3-ий оружейный дворик. Жесткий стальной барабан оружейного основания



4-ый оружейный дворик батареи. Тыльная стена

			 <p>Открытый при разрушении каземат во втором оружейном дворике</p>  <p>3-ий оружейный дворик. Жесткий стальной барабан оружейного основания</p>  <p>4-ый оружейный дворик батареи. Тыльная стена</p>
4	<p>3. «Батарея «В» на 4 6-дюймовых пушки Канэ», 1909-1912, 1918, 1921, 1939 гг., местонахождение: Ленинградская обл., Выборгский район, Полянское сельское поселение, пос. Приветнинское, центральная часть форта</p>		
Объемно-пространственное решение объекта		<p>Принадлежность сооружения к архитектурному ансамблю форта, созданного по проекту 1-го этапа</p> <p>Расположение, сомасштабность объема и высот сохранившихся фрагментов сооружения относительно других объектов</p> <p>Сохранившиеся общие габариты и объемно-пространственная структура</p>	



Батарея В на 4 6" пушки Канэ

Объемно-планировочное и конструктивное решение объекта

Сохранившееся объемно-планировочное и конструктивное решение:

- габариты планов помещений, входы;
- габариты сохранившихся помещений;
- сохранившиеся монолитные ж/б конструкции, в т.ч. скрытые под землей (стены, перекрытия, типы конструкций (перекрытий плоские, сводчатые, с противооткольной одеждой));
- сохранившиеся бетонные основания с площадками для установки орудий (их форма, габариты, плановое и композиционное расположение);
- габариты и расположение мест установок орудий, их сохранившиеся форма и конструкции, сохранившиеся фрагменты металлических крепежных элементов;
- расположение проемов, габариты, конфигурации



Фрагмент левого фланга



Правый фланг батареи.
Бруствер



Бетонные руины



Основание для установки орудия № 1



Основание для установки орудия № 2



Основание для установки
орудия № 3



Руины левого фланга.
Основание для установки
орудия № 4



Казематы бруствера правого
фланга батареи




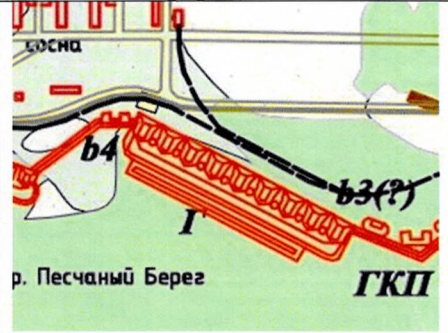


Раскрытые казематы после
взрыва



Правый фланг. Каземат в
бруствере




Галерея бруствера с правого фланга

			 <p>Галерея бруствера с правого фланга</p>
5	<p>4. «Батарея «Г» на 8 10-дюймовых пушек», 1909-1912, 1918, 1921, 1939 гг., местонахождение: Ленинградская обл., Выборгский район, Полянское сельское поселение, пос. Приветнинское, центральная часть форта</p>		
Объемно-пространственное решение объекта		<p>Принадлежность сооружения к архитектурному ансамблю форта, созданного по проекту 1-го этапа</p> <p>Расположение, сомасштабность объема и высот сохранившихся фрагментов сооружения относительно других объектов</p> <p>Сохранившиеся общие габариты и объемно-пространственная структура</p>	 <p>р. Песчаный Берег</p> <p>ГКП</p>  <p>Батарея Г на 8 10" пушек. Левый фланг</p>  <p>Батарея Г на 8 10" пушек. Правый фланг</p>
Объемно-планировочное и конструктивное решение объекта		<p>Объемно-планировочное и конструктивное решение:</p> <ul style="list-style-type: none"> - габариты планов помещений, входы; - сохранившиеся монолитные ж/б конструкции, в т.ч. скрытые под землей (стены, перекрытия, типы конструкций (перекрытий плоские, сводчатые, с противооткольной одеждой)); - сохранившиеся бетонные основания с площадками для установки орудий (их форма, габариты, плановое и композиционное расположение); 	 <p>Бетонные развалы левого фланга</p>

- габариты и расположение мест установок орудий, их сохранившиеся форма и конструкции, сохранившиеся фрагменты металлических крепежных элементов;

- наблюдательные посты, их бетонные конструкции;


- расположение проемов, габариты, конфигурации



Развалы правого фланга




Наблюдательный пост на левом фланге



Основание для установки орудия



Основание для установки орудия



Основание для установки орудия на правом фланге



Место установки орудия



Место установки орудия



Место установки орудия




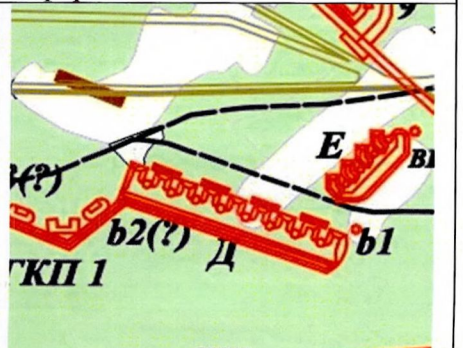
Место установки орудия



Наблюдательный пост



Наблюдательный пост


			 <p>Место установки орудия</p> <p>Место установки орудия</p> <p>Место установки орудия</p> <p>Место установки орудия</p> <p>Наблюдательный пост</p> <p>Наблюдательный пост</p>
6		<p>5. «Батарея «Д» на 8 11-дюймовых гаубиц», 1909-1912, 1918, 1921, 1939 гг., местонахождение: Ленинградская обл., Выборгский район, Полянское сельское поселение, пос. Приветнинское, центральная часть форта</p>	
	<p>Объемно-пространственное решение объекта</p>	<p>Принадлежность сооружения к архитектурному ансамблю форта, созданного по проекту 1-го этапа</p> <p>Расположение, сомасштабность объема и плановых габаритов сооружения относительно других объектов</p> <p>Сохранившиеся общие габариты с окружающим рвом и валом</p>	 <p>ГКП 1</p> <p>б2(?) Д б1</p> <p>Е В1</p>



Батарея Д на 8 11" гаубиц.
Правый фланг



Развалы левого фланга



Окружной ров и вал батареи

Объемно-планировочное и конструктивное решение объекта

Сохранившееся объемно-планировочное и конструктивное решение:

- сохранившиеся монолитные ж/б конструкции, в т.ч. скрытые под землей (стены, перекрытия, типы конструкций (перекрытий плоские, сводчатые, с противооткольной одеждой));

- сохранившиеся орудийные дворики с площадками для установки орудий (их форма, габариты, плановое и композиционное расположение);

- габариты и расположение мест установок орудий, их сохранившиеся форма и конструкции, сохранившиеся фрагменты металлических крепежных элементов



Орудийный дворик правого фланга. Место установки орудия




Орудийный дворик



Левый фланг. Место установки


			орудия
7		<p>6. «Батарея «Е» на 4 6-дюймовых пушки Канэ», 1909-1912, 1918, 1921 1939 гг., местонахождение: Ленинградская обл., Выборгский район, Полянское сельское поселение, пос. Приветнинское, восточная часть форта</p>	
	<p>Объемно-пространственное решение объекта</p>	<p>Принадлежность сооружения к архитектурному ансамблю форта, созданного по проекту 1-го этапа</p> <p>Расположение, сомасштабность объема и высот сооружения относительно других объектов</p> <p>Сохранившиеся общие габариты, объемно-пространственная структура</p>	  <p>Батарея на 4 6''пушки Канэ. Фото с северо-востока</p>
	<p>Объемно-планировочное и конструктивное решение объекта</p>	<p>Сохранившееся объемно-планировочное и конструктивное решение:</p> <ul style="list-style-type: none"> - габариты планов помещений, входы; - сохранившиеся монолитные ж/б конструкции, в т.ч. скрытые под землей (стены, перекрытия, типы конструкций (перекрытий плоские, сводчатые)); - сохранившиеся орудийные дворики с площадками для установки орудий (их форма, габариты, плановое и композиционное расположение); - габариты и расположение мест установок орудий, их сохранившиеся конструкции, фрагменты металлических крепежных элементов; - наблюдательные посты, их бетонные конструкции и габариты; - расположение проемов, их габариты и конфигурации 	 <p>Двор орудийной установки № 2</p>  <p>Вход во внутренние помещения батареи у орудийного двора № 2</p>



Разбитый проем входа в подбрустверную галерею



Потерна и выход в орудейный двор № 2



Двор орудейной установки № 3



Вход в подбрустверную галерею у орудейного дворика № 3



Потерна под бруствером батареи у орудийного двора № 3



Помещение под орудийным двором № 3



Двор орудийной установки № 4



Наблюдательный пост

8

7. «Противоаэропланная батарея «Ж» на 4 3-дюймовых пушки», 1909-1912, 1921, 1939 гг., местонахождение: Ленинградская обл., Выборгский район, Полянское сельское поселение, пос. Приветнинское, восточная часть форта

Объемно-пространственное решение объекта

Местоположение сооружений относительно других объектов

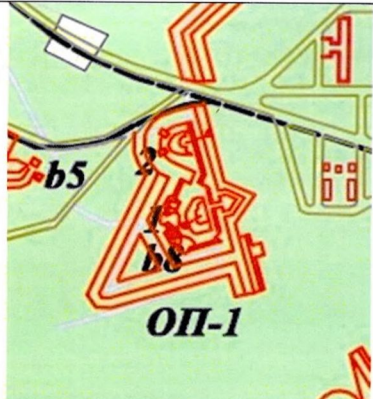








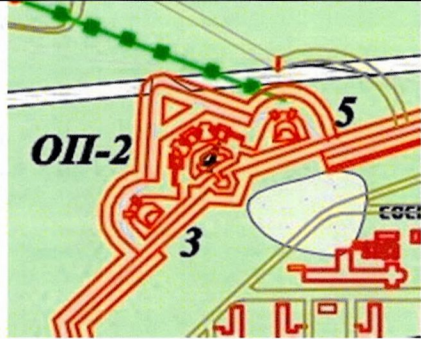









Местоположение
противоаэропланной батареи Ж
на 4 3'' пушки за ОП 7.
Фрагмент горжевого вала



9			
<p>8. «Противоаэропланная батарея «Ж» на 4 3-дюймовых пушки», 1909-1912, 1921, 1939 гг., местонахождение: Ленинградская обл., Выборгский район, Полянское сельское поселение, пос. Песочное, северо-западная часть форта</p>			
<p>10. «Балластный резерв «З» Финляндской железной дороги», 1909-1912, 1921, 1939 гг., местонахождение: Ленинградская обл., Выборгский район, Полянское сельское поселение, пос. Приветнинское, около Приветнинского карьера</p>			
Объемно-пространственное решение объекта		Местоположение относительно других объектов	
<p>11. «Казарменный городок «И», 1912-1915 (1916), 1921, 1939 гг., местонахождение: Ленинградская обл., Выборгский район, Полянское сельское поселение, пос. Приветнинское, центральная часть форта</p>			
Объемно-пространственное решение объекта		Местоположение объекта относительно других объектов	
Объемно-планировочное и конструктивное решение объекта		Сохранившиеся монолитные ж/б фрагменты фундаментов, их расположение	<p>Остатки фундамента одного из строений казарменного городка</p>
<p>12. «Баракы для солдат минной роты «К» (фундаменты, ледник)», 1912-1915 (1916), 1921, 1939 гг., местонахождение: Ленинградская обл., Выборгский район, Полянское сельское поселение, пос. Приветнинское, восточная часть форта</p>			






<p>Объемно-пространственное решение объекта</p>		<p>Принадлежность сооружений к архитектурному ансамблю форта, расположение, сомасштабность объема ледника и его высот относительно других объектов</p> <p>Общие габариты и объемно-пространственная структура ледника</p>	 <p>№ 34 - Ледник</p>  <p>Место расположения барачов для рабочих (фундаменты)</p>  <p>Ледник</p>
<p>Объемно-планировочное и конструктивное решение объекта</p>		<p>Объемно-планировочное и конструктивное решение:</p> <ul style="list-style-type: none"> - сохранившиеся монолитные ж/б фундаменты, их расположение <p><i>Ледник:</i></p> <ul style="list-style-type: none"> - габариты плана помещений, входы; - расположение проемов, их габариты и конфигурации; - монолитные ж/б конструкции, в т.ч. скрытые под землей (стены, перекрытия, типы конструкций), земляная насыпь 	 <p>Ледник</p>
<p>13</p>	<p>12. «Опорный пункт ОП-1 (убежище для пулеметов и 100 человек пехоты № 1, убежище для противотурмовых пушек и пулеметов № 2, валы и рвы)», 1909-1912, 1921, 1939 гг., местонахождение: Ленинградская обл., Выборгский район, Полянское сельское поселение, пос. Приветнинское, юго-западная часть форта</p>		

<p>Объемно-пространственное решение объекта</p>	<p>Принадлежность сооружений к архитектурному ансамблю форта</p> <p>Их расположение, сохранившиеся общие габариты и объемно-пространственные структуры</p>	
<p>Объемно-планировочное и конструктивное решение объекта</p>	<p>Объемно-планировочные и конструктивные решения:</p> <ul style="list-style-type: none"> - габариты планов помещений, входы; - габариты сохранившихся помещений в капитальных стенах; - сохранившиеся монолитные ж/б бетонные конструкции, в т.ч. конструкции, скрытые под землей (стены, перекрытия, тумба вентиляционной системы, типы конструкций); - расположение сохранившихся проемов, их габариты и конфигурации; - земляные насыпи (валы), рвы, их объемы и сохранившееся расположение 	 <p>ОП -1. Убежище для пулеметов и 100 человек пехоты № 1</p>  <p>ОП -1. Убежище для пулеметов и 100 человек пехоты № 1. Каземат</p>  <p>ОП -1. Убежище для пулеметов и 100 человек пехоты № 1. Система вентиляции</p>  <p>ОП-1. Убежище для противотанковых пушек и пулеметов № 2</p>

	<p>Архитектурно-художественное решение</p>	<p>Архитектурное композиционное решение сохранившихся частей тыльных фасадов, материалы фасадных покрытий, элементы декора (карнизы);</p>	 <p>ОП-1. Убежище для пулеметов и 100 человек пехоты № 1</p>  <p>ОП-1. Убежище для противотанковых пушек и пулеметов № 2</p>
<p>14</p>	<p>13. «Опорный пункт ОП-2 (убежища для противотанковых пушек и пулеметов № 3, № 5, убежище для пулеметов и 100 человек пехоты № 4, валы и рвы)», 1909-1912, 1921, 1939 гг.; местонахождение: Ленинградская обл., Выборгский район, Полянское сельское поселение, пос. Приветнинское, северо-западная часть форта</p>		
<p>Объемно-пространственное решение объекта</p>	<p>Принадлежность сооружений к архитектурному ансамблю форта</p> <p>Их расположения, сохранившиеся общие габариты и объемно-пространственные структуры</p>		 <p>ОП-2. Убежище для противотанковых пушек и пулеметов № 3</p>
<p>Объемно-планировочное и конструктивное решение объекта</p>	<p>Объемно-планировочные и конструктивные решения:</p> <ul style="list-style-type: none"> - габариты планов помещений, входы; - габариты сохранившихся помещений в капитальных стенах; - расположение сохранившихся проемов, их габариты и конфигурации; 		<p>ОП-2. Убежище для</p>

		<p>- сохранившиеся монолитные ж/б бетонные конструкции, в т.ч. конструкции, скрытые под землей (стены, перекрытия, типы конструкций);</p> <p>- земляные насыпи (валы), рвы, их объемы и сохранившееся расположение</p>	<p>противоштурмовых пушек и пулеметов № 3</p>  <p>ОП-2. Убежище для противоштурмовых пушек и пулеметов № 3</p>  <p>ОП-2. Убежище для пулеметов и 100 человек пехоты № 4</p>  <p>ОП-2. Убежище для противоштурмовых пушек и пулеметов № 5</p>  <p>ОП-2. Убежище для противоштурмовых пушек и пулеметов № 5</p>
<p>Архитектурно-художественное решение</p>		<p>Архитектурное композиционное решение сохранившихся частей тыльных фасадов, материалы фасадных покрытий, элементы декора (карнизы)</p>	 <p>ОП-2. Убежище для противоштурмовых пушек и пулеметов № 3</p>

			
<p>ОП-2. Убежище для пулеметов и 100 человек пехоты № 4</p>		<p>ОП-2. Убежище для противотанковых пушек и пулеметов № 5</p>	
<p>15</p>	<p>14. «Убежище для противотанковых пушек и 30 человек пехоты № 6», 1909-1912, 1921, 1939 гг., местонахождение: Ленинградская обл., Выборгский район, Полянское сельское поселение, пос. Приветнинское, центральная часть форта, между ОП 2 и ОП 3</p>		
<p>Объемно-пространственное решение объекта</p>	<p>Принадлежность сооружения к архитектурному ансамблю форта</p> <p>Его расположение, сохранившиеся общие габариты и объемно-пространственная структура</p>		
<p>Убежище для противотанковых пушек и 30 человек пехоты № 6</p>	<p>Объемно-планировочное и конструктивное решение объекта</p>	<p>Объемно-планировочное и конструктивное решение:</p> <ul style="list-style-type: none"> - габариты плана помещений, входы; - габариты сохранившихся помещений в капитальных стенах; - расположение сохранившихся проемов, их габариты, формы; - сохранившиеся монолитные ж/б бетонные конструкции, в т.ч. конструкции, скрытые под землей 	
<p>Убежище для противотанковых пушек и 30 человек пехоты № 6</p>			

		<p>(стены, перекрытия, типы конструкций);</p> <p>- земляная насыпь, ее объем и расположение</p>	 <p>Убежище для противотанковых пушек и 30 человек пехоты № 6</p>  <p>Убежище для противотанковых пушек и 30 человек пехоты № 6</p>  <p>Убежище для противотанковых пушек и 30 человек пехоты № 6</p>  <p>Убежище для противотанковых пушек и 30 человек пехоты № 6</p>
16	<p>Архитектурно-художественное решение</p>	<p>- архитектурное композиционное решение сохранившейся части тыльного фасада, материалы фасадных покрытий, элементы декора (карнизы)</p>	 <p>Убежище для противотанковых пушек и 30 человек пехоты № 6</p>
16	<p>15. «Опорный пункт ОП-3 (убежища для противотанковых пушек и пулеметов № 7, № 9, убежище для пулеметов и 100 человек пехоты № 8, валы и рвы)», 1909-1912, 1921, 1939 гг., местонахождение: Ленинградская обл., Выборгский район, Полянское</p>		

сельское поселение, пос. Приветнинское, восточная часть форта

Объемно-пространственное решение объекта

Принадлежность сооружений к архитектурному ансамблю форта

Их расположение

Сохранившиеся габариты и объемно-пространственные структуры



Объемно-планировочное и конструктивное решение объекта

Объемно-планировочные и конструктивные решения:

- габариты планов помещений, входы;
- габариты помещений в сохранившихся капитальных стенах;
- расположение сохранившихся проемов, их габариты и конфигурации;
- монолитные ж/б конструкции, в т.ч. скрытые под землей (стены, перекрытия, типы конструкций);
- земляные насыпи (валы), рвы, их объемы и сохранившееся расположение



ОП-3. Убежище для противотанковых пушек и пулеметов № 7








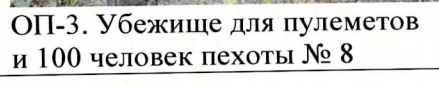
ОП-3. Убежище для пулеметов и 100 человек пехоты № 8



ОП-3. Убежище для пулеметов и 100 человек пехоты № 8



ОП-3. Убежище противотанковых пушек и пулеметов № 9

			
<p>ОП-3. Убежище противотанковых пушек и пулеметов № 9</p>		<p>ОП-3. Убежище противотанковых пушек и пулеметов № 9</p>	
<p>Архитектурно-художественное решение</p>	<p>Архитектурные композиционные решения фасадов, карнизы</p>	<p>ОП-3. Убежище для противотанковых пушек и пулеметов № 7</p>	
		<p>ОП-3. Убежище для пулеметов и 100 человек пехоты № 8</p>	
		<p>ОП-3. Убежище для пулеметов и 100 человек пехоты № 8</p>	



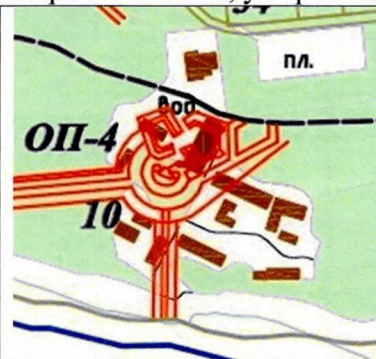
ОП-3. Убежище
противоштурмовых пушек и
пулеметов № 9

17 16. «Опорный пункт ОП-4 (убежище для противоштурмовых пушек и 30 человек пехоты № 10)», 1909-1912, 1921, 1939 гг., местонахождение: Ленинградская обл., Выборгский район, Полянское сельское поселение, пос. Приветнинское, у берега залива

Объемно-пространственное решение объекта

Принадлежность сооружения к архитектурному ансамблю форта

Его расположение; габариты и объемно-пространственная структура



Объемно-планировочное и конструктивное решение объекта

Объемно-планировочное и конструктивное решение:

- габариты плана помещений, входы;

- габариты помещений в капитальных стенах;

- расположение проемов, их габариты и конфигурации;

- монолитные ж/б конструкции, в т.ч. скрытые под землей (стены, перекрытия, типы конструкций);

- земляная насыпь, ее объем и расположение








ОП-4. Убежище
противоштурмовых пушек и 30
человек пехоты №10








ОП-4. Убежище
противоштурмовых пушек и 30
человек пехоты №10



ОП-4. Убежище
противоштурмовых пушек и 30
человек пехоты №10

			
			ОП-4. Убежище противострелковых пушек и 30 человек пехоты №10
	Архитектурно-художественное решение	Архитектурное композиционное решение фасада, карниз	
			ОП-4. Убежище противострелковых пушек и 30 человек пехоты №10
18	17. «Опорный пункт ОП-5 (убежище для противострелковых пушек и 30 человек пехоты № 11)», 1909-1912, 1921, 1939 гг., местонахождение: Ленинградская обл., Выборгский район, Полянское сельское поселение, пос. Приветнинское, у берега залива		
Объемно-пространственное решение объекта	<p>Принадлежность сооружения к архитектурному ансамблю форта</p> <p>Его расположение; сохранившиеся габариты и объемно-пространственная структура</p>		
			ОП-5. Убежище противострелковых пушек и 30 человек пехоты №11
Объемно-планировочное и конструктивное решение объекта	<p>Объемно-планировочное и конструктивное решение:</p> <ul style="list-style-type: none"> - габариты плана помещений, входы; - габариты помещений в сохранившихся стенах; - расположение проемов, их габариты и конфигурации; - монолитные ж/б конструкции, в т.ч. скрытые под землей (стены, перекрытия, типы конструкций); 		ОП-5. Убежище противострелковых пушек и 30 человек пехоты №11

		<p>- земляная насыпь, ее объем и расположение</p>	 <p>ОП-5. Убежище противотанковых пушек и 30 человек пехоты №11</p>
<p>19</p>	<p>18. «Опорный пункт ОП-6 (убежища для дежурных частей на 45 человек пехоты № 21, № 23, убежище для резерва на 100 человек № 20, убежище для противотанковых пушек № 22, капонир (№ 24)», 1909-1912, 1921, 1939 гг., местонахождение: Ленинградская обл., Выборгский район, Полянское сельское поселение, пос. Приветнинское, юго-западная часть форта;</p>		
<p>Объемно-пространственное решение объекта</p>	<p>Принадлежность сооружений к архитектурному ансамблю форта</p> <p>Их расположения, сохранившиеся габариты и объемно-пространственные структуры</p>	<p>Принципальная схема расположения объектов ОП-6 на территории форта. На карте обозначены убежища № 20, 21, 22, 23, 24, гаражи и сам объект ОП-6. Территория форта ограничена синими линиями, а название «Песочный» видно в верхней части карты.</p>	
<p>Объемно-планировочное и конструктивное решение объекта</p>	<p><i>Убежище для дежурных частей на 45 человек пехоты № 21, 22 – убежище для противотанковых пушек:</i></p> <p>Сохранившиеся монолитные ж/б конструкции, в т.ч. скрытые под землей (стены, перекрытия, типы конструкций)</p>	<p>Убежище для резерва на 100 человек пехоты № 20</p> <p>Убежище для резерва на 100 человек пехоты № 20. Фрагмент каземата</p>	 <p>Убежище для резерва на 100 человек пехоты № 20</p>  <p>Убежище для резерва на 100 человек пехоты № 20. Фрагмент каземата</p>  <p>Убежище для резерва на 100 человек пехоты № 20</p>

человек пехоты № 20. Фрагмент каземата



ОП-6. Убежище для дежурных частей и 45 человек пехоты №21



ОП-6. Убежище для противотанковых пушек № 22

Убежище для дежурных частей на 45 человек пехоты № 23:

Сохранившееся объемно-планировочное и конструктивное решение:

- габариты плана помещений, входы;
- габариты помещений в сохранившихся стенах;
- расположение проемов, их габариты и конфигурации;
- монолитные ж/б конструкции, в т.ч. скрытые под землей (стены, перекрытия, типы конструкций);
- земляная насыпь, ее объем



ОП-6. Убежище для дежурных частей и 45 человек пехоты №23




ОП-6. Убежище для дежурных частей и 45 человек пехоты №23






Капонир (№ 24):

Объемно-планировочное и конструктивное решение:

- сохранившиеся монолитные ж/б бетонные конструкции, в т.ч. их фрагменты, и конструкции, скрытые под землей (стены, перекрытия, типы конструкций)



Капонир (№ 24)

			 <p>Капонир (№ 24)</p>
20	<p>Архитектурно-художественное решение</p>	<p>Убежище для резерва на 100 человек пехоты № 20:</p> <p>Архитектурное композиционное решение сохранившихся фрагментов фасадов (карнизы), материалы фасадных покрытий</p> <p>Капонир (№ 24):</p> <p>Архитектурное композиционное решение сохранившихся фрагментов фасадов, материалы фасадных покрытий</p>	 <p>Убежище для резерва на 100 человек пехоты № 20</p>  <p>Убежище для резерва на 100 человек пехоты № 20</p>  <p>Капонир (№ 24)</p>
20		<p>19. «Опорный пункт ОП-7 (убежища для противотанковых пушек № 15, № 16, № 18, убежище для дежурных частей на 45 человек пехоты № 17, убежище для противотанковых пушек с полукапониром № 19, убежище для пулеметов - а 1 (южное), убежище для пулеметов - а 2 (северное), валы и рвы)», 1909-1912, 1921, 1939 гг., местонахождение: Ленинградская обл., Выборгский район, Полянское сельское поселение, пос. Приветнинское, северо-восточная часть форта</p>	
	<p>Объемно-пространственное решение объекта</p>	<p>Принадлежность сооружений к архитектурному ансамблю форта</p> <p>Их расположения</p>	

Объемно-планировочное и конструктивное решение объекта

а 1 – убежище для пулеметов (южное), а 2 – убежище для пулеметов (северное):

Сохранившиеся монолитные ж/б конструкции, в т.ч. их фрагменты, и конструкции, скрытые под землей (стены, перекрытия, типы конструкций);

Земляные насыпи (валы), рвы, их объемы и сохранившееся расположение

15, 16, 18 – убежища для противотанковых пушек, 17 – убежище для дежурных частей на 45 человек пехоты, 19 – убежище для противотанковых пушек с полукапониром:

Сохранившиеся монолитные ж/б конструкции (ступенчатые и с прямыми стенами траншеи), в т.ч. их фрагменты, и конструкции, скрытые под землей (стены, перекрытия, лестницы, типы конструкций);

Расположение помещений;

Расположение сохранившихся проемов и ниш



Южное убежище для пулеметов – а 1



Южное убежище для пулеметов – а 1



Южное убежище для пулеметов – а 1



Северное убежище для пулеметов - а 2



Северное убежище для пулеметов - а 2



ОП-7. Убежище для

противоштурмовых пушек № 15



ОП-7. Убежище для
противоштурмовых пушек № 15



ОП-7. Убежище для
противоштурмовых пушек № 16



ОП-7. Убежище для
противоштурмовых пушек №
16. Бетонированная траншея с
подбруствером



ОП-7. Убежище для
противоштурмовых пушек №
16. Вход в потерну



ОП-7. Убежище для
противоштурмовых пушек №
16. Потерна



ОП-7. Убежище для дежурных частей на 45 человек пехоты № 17



ОП-7. Убежище для дежурных частей на 45 человек пехоты № 17. Бетонированная траншея



ОП-7. Убежище для противотанковых пушек № 18. Бетонированная траншея



ОП-7. Убежище для противотанковых пушек № 18. Бетонированная траншея



ОП-7. Убежище для противотанковых пушек № 18. Спуск в бетонированную траншею



ОП-7. Убежище для противоштурмовых пушек № 18. Бетонные ступеньки спуска в траншею



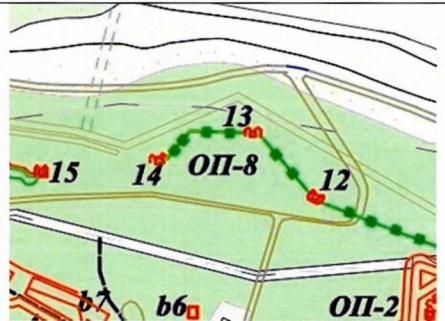
ОП-7. Убежище для противоштурмовых пушек с полукапониром № 19

21 20. «Опорный пункт ОП-8 (убежища для противоштурмовых пушек № 12, № 13, № 14, валы и рвы)», 1909-1912, 1921, 1939 гг., местонахождение: Ленинградская обл., Выборгский район, Полянское сельское поселение, пос. Приветнинское, северо-западная часть форта

Объемно-пространственное решение объекта

Принадлежность сооружений к архитектурному ансамблю форта

Их расположения



ОП-8. Убежище для противоштурмовых пушек № 12



ОП-8. Убежище для противоштурмовых пушек № 13



ОП-8. Убежище для
противоштурмовых пушек № 14

Объемно-
планировочное и
конструктивное
решение объекта

**12 – убежище для
противоштурмовых пушек:**

Сохранившиеся монолитные ж/б
бетонные конструкции, в т.ч. их
фрагменты, и конструкции, скрытые
под землей (стены, перекрытия, типы
конструкций, противооткольная
одежда);

Расположение сохранившихся
проемов, барбетов и их подпорные
стены (их расположение относительно
других элементов сооружения, формы,
габариты, композиционное
расположение, материал (ж/б)

**13, 14 – убежища для
противоштурмовых пушек:**

Сохранившиеся монолитные ж/б
конструкции, в т.ч. их фрагменты, и
конструкции, скрытые под землей
(стены, перекрытия, типы конструкций)

Земляные насыпи (валы), рвы, их
объемы и сохранившееся расположение



ОП-8. Убежище для
противоштурмовых пушек № 12



ОП-8. Убежище для
противоштурмовых пушек № 12



ОП-8. Убежище для
противоштурмовых пушек № 12



ОП-8. Убежище для
противоштурмовых пушек № 12



ОП-8. Убежище для
противоштурмовых пушек № 12




ОП-8. Убежище для
противоштурмовых пушек № 12



ОП-8. Убежище для
противоштурмовых пушек №
12. Потерна



ОП-8. Убежище для
противоштурмовых пушек № 13



ОП-8. Убежище для
противоштурмовых пушек № 13



ОП-8. Убежище для
противоштурмовых пушек №
13. Барбет - место установки
выкатного орудия



ОП-8. Убежище для
противоштурмовых пушек № 14



ОП-8. Убежище для
противоштурмовых пушек № 14



ОП-8. Убежище для
противоштурмовых пушек № 14

22

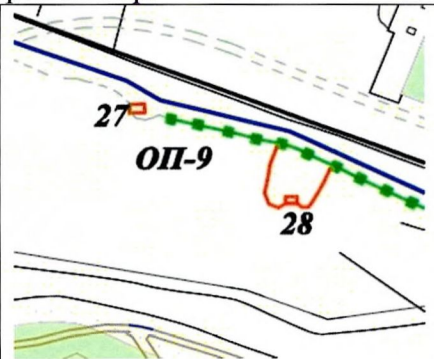
21. «Опорный пункт ОП-9 (полукапонир (№ 27), убежище для резерва на 100 человек пехоты № 28)», 1909-1912, 1921, 1939 гг., местонахождение: Ленинградская область, Выборгский район, Полянское сельское поселение, пос. Приветнинское, 70 км железной дороги Санкт-Петербург-Приморск-Выборг

Объемно-пространственное решение объекта






Принадлежность сооружений к архитектурному ансамблю форта






Их расположение и местоположение относительно других объектов




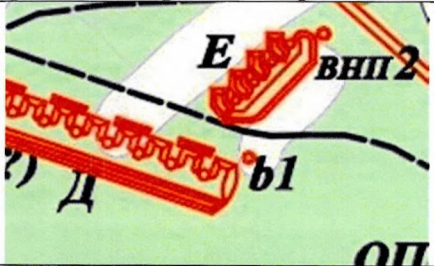

Сохранившиеся габариты и объемно-пространственная структура


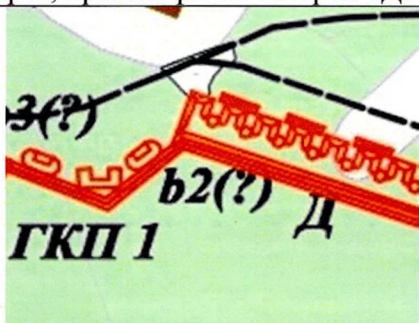

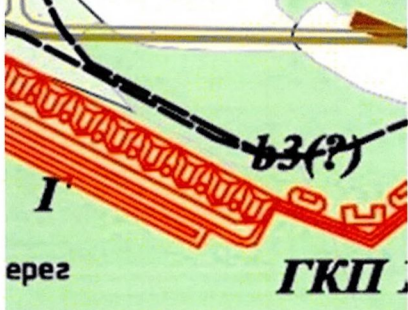






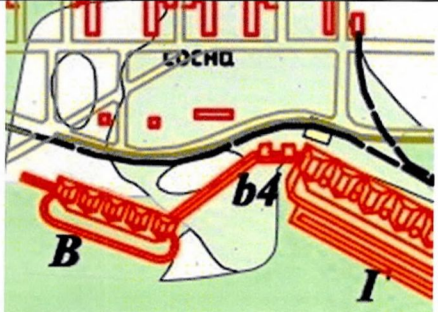
ОП-9. Убежище для резерва на

	<p>Объемно-планировочное и конструктивное решение объекта</p>	<p>Сохранившееся объемно-планировочное и конструктивное решение:</p> <ul style="list-style-type: none"> - габариты планов помещений, входы; - габариты сохранившихся помещений в капитальных стенах; - сохранившиеся монолитные ж/б бетонные конструкции, в т.ч. их фрагменты, и конструкции, скрытые под землей (стены, перекрытия, типы конструкций); - расположение сохранившихся проемов 	<p>100 человек пехоты № 28</p>  <p>ОП-9. Убежище для резерва на 100 человек пехоты № 28</p>
<p>23</p>	<p>Архитектурно-художественное решение</p>	<p><i>28 – убежище для резерва на 100 человек пехоты:</i></p> <p>Архитектурное композиционное решение сохранившихся фрагментов фасадов, материалы фасадных покрытий</p>	 <p>ОП-9. Убежище для резерва на 100 человек пехоты № 28</p>  <p>ОП-9. Убежище для резерва на 100 человек пехоты № 28</p>  <p>ОП-9. Убежище для резерва на 100 человек пехоты № 28. Каземат</p>  <p>ОП-9. Убежище для резерва на 100 человек пехоты № 28</p>
<p>23</p>	<p>22. «Опорный пункт ОП-10 (убежище для резерва на 100 человек пехоты № 29)», 1909-1912, 1921, 1939 гг., местонахождение: Ленинградская обл., Выборгский район, Полянское сельское</p>		

поселение, пос. Приветнинское, 69 км железной дороги Санкт-Петербург-Приморск-Выборг		
<p>Объемно-пространственное решение объекта</p>	<p>Принадлежность сооружения к архитектурному ансамблю форта</p> <p>Его расположение, сохранившиеся общие габариты и объемно-пространственная структура</p>	
<p>Объемно-планировочное и конструктивное решение объекта</p>	<p>Объемно-планировочное и конструктивное решение:</p> <ul style="list-style-type: none"> - габариты планов помещений, входы; - габариты сохранившихся помещений в капитальных стенах; - сохранившиеся монолитные ж/б бетонные конструкции, в т.ч. их фрагменты, и конструкции, скрытые под землей (стены, перекрытия, крыши, типы конструкций); - расположение сохранившихся проемов 	 <p>Убежище для резерва на 100 человек пехоты № 29. Тыльная сторона левого фланга</p>  <p>ОП-10. Убежище для резерва на 100 человек пехоты № 29. Тыльная сторона правого фланга</p>  <p>ОП-10. Убежище для резерва на 100 человек пехоты № 29. Вход в потерну</p>  <p>ОП-10. Убежище для резерва на 100 человек пехоты № 29. Вход в потерну с Ю-В</p>




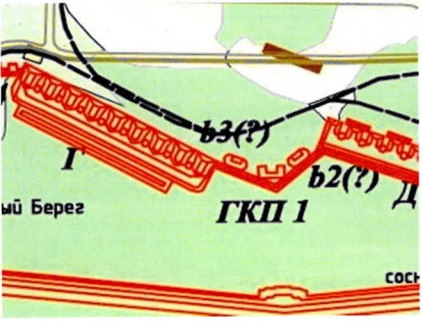
			 <p>ОП-10. Убежище для резерва на 100 человек пехоты № 29. Бронеконкретная крыша</p>
	Архитектурно-художественное решение	Архитектурное композиционное решение сохранившихся фрагментов фасадов, материалы фасадных покрытий, элементы декора (карнизы)	 <p>ОП-10. Убежище для резерва на 100 человек пехоты № 29. Тыльная сторона правого фланга</p>  <p>ОП-10. Убежище для резерва на 100 человек пехоты № 29. Тыльная сторона правого фланга</p>
24	23. «Батарейный командный пункт БКП 1», 1912-1915 (1916), 1921, 1939 гг., местонахождение: Ленинградская обл., Выборгский район, Полянское сельское поселение, пос. Приветнинское, центральная часть форта, левый фланг батареи «Д»		
	Объемно-пространственное решение объекта	<p>Принадлежность сооружения к архитектурному ансамблю форта А</p> <p>Его расположение</p> <p>Сохранившиеся габариты и объемно-пространственная структура</p>	
	Объемно-планировочное и конструктивное решение объекта	<p>Сохранившееся объемно-планировочное и конструктивное решение:</p> <p>- сохранившиеся монолитные ж/б конструкции (стены, расположение перекрытий, крыша)</p>	 <p>БКП 1</p>

			
			БКП 1
25	24. «Батарейный командный пункт БКП 2», 1912-1915 (1916), 1921, 1939 гг., местонахождение: Ленинградская обл., Выборгский район, Полянское сельское поселение, пос. Приветнинское, центральная часть форта, правый фланг батареи «Д»		
	Объемно-пространственное решение объекта	Принадлежность сооружений к архитектурному ансамблю форта Их расположения Исторические габариты, объемно-пространственная структура	
	Объемно-планировочное и конструктивное решение объекта	Объемно-планировочное и конструктивное решение: - сохранившиеся исторические монолитные ж/б конструкции (стены, крыши, лестницы в 3); - земляные валы, их объемы	
			Встроенный в БКП 2 (?) гараж
26	25. «Батарейный командный пункт БКП 3», 1912-1915 (1916), 1921, 1939 гг., местонахождение: Ленинградская обл., Выборгский район, Полянское сельское поселение, пос. Приветнинское, центральная часть форта, левый фланг батареи «Г»		
	Объемно-пространственное решение объекта	Принадлежность сооружений к архитектурному ансамблю форта Их расположения Исторические габариты, объемно-пространственная структура	

	<p>Объемно-планировочное и конструктивное решение объекта</p>	<p>Объемно-планировочное и конструктивное решение:</p> <ul style="list-style-type: none"> - сохранившиеся исторические монолитные ж/б конструкции (стены, крыши, лестницы в 3); - земляные валы, их объемы 	 <p>БКП 3. Лестница на бронебетонную крышу с левого фланга</p>  <p>БКП 3. Бронебетонная крыша</p>  <p>БКП 3. Бронебетонная крыша. Надстроенный фрагмент</p>  <p>БКП 3. Фрагменты подлинных конструкций</p>
27	<p>26. «Батарейный командный пункт БКП 4», 1912-1915 (1916), 1921, 1939 гг., местонахождение: Ленинградская обл., Выборгский район, Полянское сельское поселение, пос. Приветнинское, центральная часть форта, между батареями «Г» и «В»</p>		
	<p>Объемно-пространственное решение объекта</p>	<p>Принадлежность сооружения к архитектурному ансамблю форта</p> <p>Его расположение</p> <p>Сохранившиеся габариты, объемно-пространственная структура</p>	

	<p>Объемно-планировочное и конструктивное решение объекта</p>	<p>Сохранившееся объемно-планировочное и конструктивное решение:</p> <ul style="list-style-type: none"> - монолитные ж/б конструкции и их фрагменты (стены, перекрытия) 	 <p>БКП 4 (между батареями Г и В)</p> <p>БКП 4 (между батареями Г и В)</p>
<p>28</p>	<p>27. «Батарейный командный пункт БКП 5», 1912-1915 (1916), 1921, 1939 гг., местонахождение: Ленинградская обл., Выборгский район, Полянское сельское поселение, пос. Приветнинское, западная часть форта, с левого фланга батареи «Б»</p>		
<p>Объемно-пространственное решение объекта</p>	<p>Местоположение сооружения относительно других объектов</p>		
<p>29</p>	<p>28. «Батарейный командный пункт БКП 6», 1912-1915 (1916), 1921, 1939 гг., местонахождение: Ленинградская обл., Выборгский район, Полянское сельское поселение, пос. Приветнинское, северо-западная часть форта с восточной стороны от батареи «А»</p>		
<p>Объемно-пространственное решение объекта</p>	<p>Принадлежность сооружения к форту</p> <p>Его расположение</p> <p>Габариты и объемно-пространственная структура</p>		
<p>Объемно-планировочное и конструктивное решение объекта</p>	<p>Объемно-планировочное и конструктивное решение:</p> <ul style="list-style-type: none"> - габариты плана помещений, входы; - габариты помещений в капитальных стенах; - монолитные ж/б конструкции (крыша, стены, перекрытия, типы конструкций); - расположение оконных и дверных проемов 		 <p>БКП 6</p>

			
	Архитектурно-художественное решение	Архитектурное композиционное решение фасадов; материалы фасадных покрытий	БКП 6
30	29. «Батарейный командный пункт БКП 7», 1912-1915 (1916), 1921, 1939 гг., местонахождение: Ленинградская обл., Выборгский район, Полянское сельское поселение, пос. Приветнинское, северо-западная часть форта, левый фланг батареи «А»		
	Объемно-пространственное решение объекта	Принадлежность к архитектурному ансамблю батареи А, Его расположение на батарее, габариты и объемно-пространственная структура	
	Объемно-планировочное и конструктивное решение объекта	Объемно-планировочное и конструктивное решение: - габариты плана помещения; - монолитные ж/б конструкции (стены, расположение перекрытий); - сохранившиеся фрагменты металлических балок	
31	30. «Батарейный командный пункт БКП 8», 1912-1915 (1916), 1921, 1939 гг., местонахождение: Ленинградская обл., Выборгский район, Полянское сельское поселение, пос. Приветнинское, юго-западная часть форта, опорный пункт ОП 1		
	Объемно-пространственное решение объекта	Принадлежность сооружения к форту Его расположение Габариты и объемно-пространственная структура	

			 <p>БКП 8</p>
	<p>Объемно-планировочное и конструктивное решение объекта</p>	<p>Объемно-планировочное и конструктивное решение:</p> <ul style="list-style-type: none"> - габариты плана помещения, вход; - габариты помещения в капитальных стенах; - монолитные ж/б конструкции, в т.ч. скрытые под землей (крыша, стены, перекрытия, типы конструкций) 	 <p>БКП 8</p>  <p>БКП 8</p>
	<p>Архитектурно-художественное решение</p>	<p>Композиционное решение фасадов, материалы фасадных покрытий</p>	
<p>32</p>	<p>31. «Групповой командный пункт ГКП 1», 1912-1915 (1916), 1921, 1939 гг., местонахождение: Ленинградская обл., Выборгский район, Полянское сельское поселение, пос. Приветнинское, центральная часть форта, между батареями «Г» и «Д»</p>		
<p>Объемно-пространственное решение объекта</p>	<p>Принадлежность сооружения к архитектурному ансамблю форта</p> <p>Его расположение, сомасштабность объема и сохранившихся высот сооружения относительно других объектов</p> <p>Сохранившиеся общие габариты и объемно-пространственная структура</p>		



ГКП 1. Фото с северо-востока




ГКП 1. Фото юго-востока

Объемно-планировочное и конструктивное решение объекта

Сохранившееся объемно-планировочное и конструктивное решение:

- габариты планов сохранившихся помещений, входы;
- расположение проемов, их габариты;
- сохранившиеся монолитные ж/б конструкции, в т.ч. скрытые под землей (стены, перекрытия, лестницы, типы конструкций);
- земляная насыпь, ее объем



ГКП 1. Проем каземата

33






32. «Групповой командный пункт ГКП 2», 1912-1915 (1916), 1921, 1939 гг., местонахождение: Ленинградская обл., Выборгский район, Полянское сельское поселение, пос. Песочное, в 0,450 км от западной границы форта






Объемно-пространственное решение объекта

Принадлежность сооружения к форту
Его расположение
Исторические габариты и объемно-пространственная структура



ГКП 2. Общий вид с С-В

			 <p>ГКП 2. Фото с востока</p>
	<p>Объемно-планировочное и конструктивное решение объекта</p>	<p>Объемно-планировочное и конструктивное решение:</p> <ul style="list-style-type: none"> - габариты плана помещений, входы; - габариты помещений в капитальных стенах; - расположение проемов, их габариты; - монолитные ж/б конструкции (стены, перекрытия (плоские и сводчатые), типы конструкций) 	 <p>ГКП 2. Помещение</p>  <p>ГКП 2. Помещение</p>  <p>ГКП 2. Помещение</p>
	<p>Архитектурно-художественное решение</p>	<p>Архитектурное композиционное решение фасадов</p>	 <p>ГКП 2. Общий вид с С-З</p>
<p>34</p>	<p>33. «Групповой командный пункт ГКП 3», 1912-1915 (1916), 1921, 1939 гг., местонахождение: Ленинградская обл., Выборгский район, Полянское сельское поселение, пос. Пески, рядом с кладбищем, в 6,210 км от западной границы форта</p>		

<p>Объемно-пространственное решение объекта</p>	<p>Принадлежность сооружения к форту</p> <p>Его расположение</p> <p>Габариты и объемно-пространственная структура</p>	  <p>ГКП 3. Бруствер</p>
<p>Объемно-планировочное и конструктивное решение объекта</p>	<p>Объемно-планировочное и конструктивное решение:</p> <ul style="list-style-type: none"> - габариты планов помещений, входы; - габариты помещений в капитальных стенах; - расположение проемов, их габариты; - монолитные ж/б конструкции, в т.ч. скрытые под землей (крыша, стены, перекрытия, траншеи, переходные галереи, тумбы вентиляционной системы, типы конструкций); - земляная насыпь, ее объем 	 <p>ГКП 3. Фото с востока</p>  <p>ГКП 3. Крыша и система вентиляции</p>  <p>ГКП 3. Бетонированная стрелковая траншея на крыше группового командного пункта</p>



ГКП 3. Командный пост



ГКП 3. Бетонированная
стрелковая траншея на крыше
группового командного пункта





ГКП 3. Восточный выход из
командного пункта



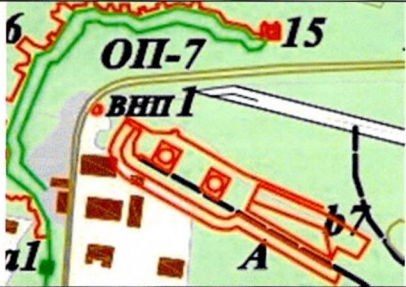





ГКП 3. Западный выход из
командного пункта

<p>Архитектурно-художественное решение</p>	<p>Архитектурное композиционное решение тыльного фасада, его элементы декора (карнизы, тумбы), цветовое решение (цвет терракоты)</p>	<p>ГКП 3. Общий вид с юга</p>  <p>ГКП 3. Карниз</p>  <p>ГКП 3. Тумба</p> 
--	--	--

35 34. «Гавань», 1909-1912, 1921, 1939 гг.,
местонахождение: Ленинградская обл., Выборгский район, Полянское сельское поселение, пос. Приветнинское, юго-восточная часть форта

<p>Объемно-пространственное решение объекта</p>	<p>Принадлежность сооружения к ансамблю форта, созданного по проекту 1-го этапа</p> <p>Расположение относительно других объектов</p> <p>Сохранившиеся общие габариты и объемно-пространственная структура</p>	  <p>Гавань. Общий вид с севера</p>
---	---	---

			
			Гавань. Вид с запада
	Объемно-планировочное и конструктивное решение объекта	<p>Объемно-планировочное и конструктивное решение:</p> <ul style="list-style-type: none"> - сохранившиеся монолитные ж/б бетонные конструкции, в т.ч. скрытые под землей и водой; - причал (расположение, плановые габариты, высотные отметки, конструкция) 	
			Гавань
36	35. «Временный наблюдательный пункт ВНП 1», 1912-1915 (1916), 1921, 1939 гг., местонахождение: Ленинградская обл., Выборгский район, Полянское сельское поселение, пос. Приветнинское, северо-западная часть форта, у правого фланга батареи А		
	Объемно-пространственное решение объекта	<p>Принадлежность сооружения к архитектурному ансамблю форта</p> <p>Расположение сооружения на холме, габариты и объемно-пространственная структура</p>	
	Объемно-планировочное и конструктивное решение объекта	<p>Объемно-планировочное и конструктивное решение:</p> <ul style="list-style-type: none"> - габариты плана помещения; - расположение проемов; - монолитные ж/б конструкции (стены); - земляная насыпь, ее объем 	 ВНП I  ВНП I  ВНП I
37	36. «Временный наблюдательный пункт ВНП 2», 1912-1915 (1916), 1921, 1939 гг., местонахождение: Ленинградская обл., Выборгский район, Полянское сельское поселение, пос. Приветнинское, восточная часть форта, с левого фланга батареи «Е»		

	Объемно-пространственное решение объекта	<p>Принадлежность сооружения к архитектурному ансамблю форта и батареи Е</p> <p>Расположение сооружения, сохранившиеся габариты, объемно-пространственная структура</p>	
	Объемно-планировочное и конструктивное решение объекта	<p>Объемно-планировочное и конструктивное решение:</p> <ul style="list-style-type: none"> - габариты плана помещения; - монолитные ж/б конструкции (стены) 	 <p>ВНП 2</p>
38	<p>37. «Водонапорная башня», 1912-1915 (1916) гг., местонахождение: Ленинградская обл., Выборгский район, Полянское сельское поселение, пос. Приветнинское, ж.-д. станция Приветнинское</p>		
	Объемно-пространственное решение объекта	<p>Расположение сооружения на территории объекта культурного наследия</p> <p>Габариты и объемно-пространственная структура</p> <p>Конфигурации крыш</p>	
	Объемно-планировочное и конструктивное решение объекта	<p>Объемно-планировочное и конструктивное решение:</p> <ul style="list-style-type: none"> - габариты и конфигурация плана помещений, входы; - габариты помещений в капитальных стенах, - кирпичные стены; - расположение перекрытий; - расположение, формы и габариты оконных и дверных проемов 	 <p>Водонапорная башня. Фото с юга</p>
	Архитектурно-художественное решение	<p>Композиционное архитектурное решение фасадов; элементы декора (их расположение и материалы)</p>	 <p>Водонапорная башня</p>

Предмет охраны может быть уточнен при проведении дополнительных научных исследований.