

ПРАВИТЕЛЬСТВО ЛЕНИНГРАДСКОЙ ОБЛАСТИ

КОМИТЕТ ПО КУЛЬТУРЕ ЛЕНИНГРАДСКОЙ ОБЛАСТИ

ПРИКАЗ

от 30 сентября 2013 года

№ 43

**Об установлении границы территории
объекта культурного наследия федерального значения
Ансамбль «Зеленый пояс Славы Ленинграда»:
«Памятник «Прорыв»»**

В соответствии со ст.ст. 9.1, 33 Федерального закона от 25 июня 2002 г. № 73-ФЗ «Об объектах культурного наследия (памятниках истории и культуры) народов Российской Федерации», а также абзацем 10 п. 3.8. Положения о комитете по культуре Ленинградской области, утвержденного постановлением Правительства Ленинградской области от 13 февраля 2008 г. № 20, приказываю:

1. Установить границы территории объекта культурного наследия федерального значения «Ансамбль «Зеленый пояс Славы Ленинграда»: Памятник «Прорыв», расположенного по адресу: Ленинградская область, Кировский район, г. Кировск, деревня Марьино, у развилки дорог на г. Петрокрепость и р.п. Синявино (уточненный адрес: Кировский район, левый берег р. Невы, у Ладожского моста), поставленного на государственную охрану Постановлением Совета Министров РСФСР от 04 декабря 1974 г. № 624, согласно приложениям 1, 2 на 3 листах.

2. Настоящий приказ вступает в силу со дня его официального опубликования.

3. Контроль за исполнением настоящего приказа возложить на начальника отдела по осуществлению полномочий Российской Федерации в сфере объектов культурного наследия М.В. Макарову.

Председатель
комитета по культуре






Н.Г. Кононенко

Приложение 1
к приказу комитета по культуре
Ленинградской области
от 20 сентября 2013 № 4.3

**Ситуационный план
объекта культурного наследия федерального значения
Ансамбль «Зеленый пояс Славы Ленинграда»:
«Памятник «Прорыв»»**



Условные обозначения

-  граница территории объекта культурного наследия «Памятник «Прорыв»
-  федеральная автодорога
-  региональная автодорога
-  местная автодорога
-  гидрография

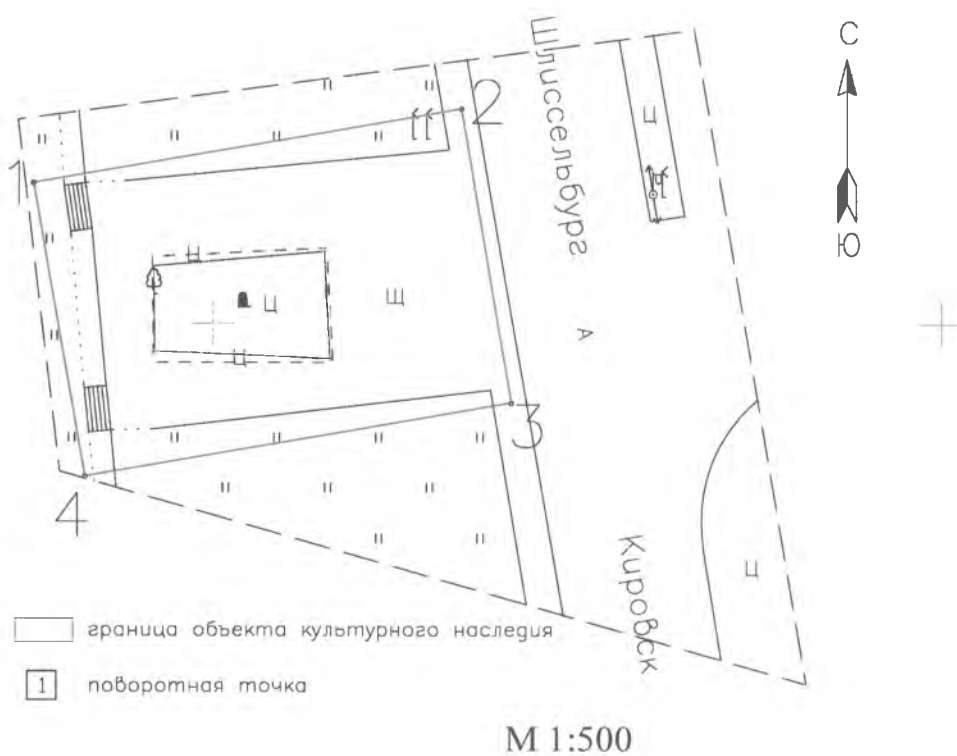
Экспликация объектов

| Номер на плане | Наименование | Дата создания |
|----------------|-------------------|---------------|
| 1 | Памятник «Прорыв» | - |

Масштаб 1:1000

Приложение 2
к приказу комитета по культуре
Ленинградской области
от 30 сентября 2013 № 43

**Граница территории
объекта культурного наследия федерального значения
Ансамбль «Зеленый пояс Славы Ленинграда»:
«Памятник «Прорыв»**



**Координаты поворотных точек границы территории
объекта культурного наследия федерального значения
Ансамбль «Зеленый пояс Славы Ленинграда»:
«Памятник «Прорыв»**

| Обозначение (номер) характерной точки | Координаты характерных точек во Всемирной геодезической системе координат (WGS-84) | | Координаты характерных точек в местной системе координат (МСК) | |
|--|--|----------------------|---|-----------|
| | Северной широты | Восточной долготы | X | Y |
| 1 | 59°54'30,72060 | 30°59'32,23307 | 91609.77 | 151587.77 |
| 2 | 59°54'30,87280 | 30°59'34,12286 | 91614.92 | 151617.07 |
| 3 | 59°54'30,20980 | 30°59'34,32313 | 91594.45 | 151620.49 |
| 4 | 59°54'30,05758 | 30°59'32,43656 | 91589.30 | 151591.24 |

**Описание границ территории объекта культурного
наследия федерального значения «Памятник «Прорыв»**

Описание границ территории объекта культурного наследия:

- от точки 1 до точки 2 – перпендикулярно Шлиссельбургскому проспекту;
- от точки 2 до точки 3 – по прямой вдоль Шлиссельбургского проспекта;
- от точки 3 до точки 4 – параллельно Мурманскому шоссе;
- от точки 4 до точки 1 – параллельно Шлиссельбургскому проспекту.