

АДМИНИСТРАЦИЯ ЛЕНИНГРАДСКОЙ ОБЛАСТИ
КОМИТЕТ ПО КУЛЬТУРЕ ЛЕНИНГРАДСКОЙ ОБЛАСТИ

ПРИКАЗ

«5» февраля 2016 г.

№ 01-03/16-5

г. Санкт-Петербург

**О включении выявленного объекта культурного наследия
«Усадьба Б.П. Шереметьева, Медема «Щеглово»,
по адресу: Ленинградская область, Всеволожский район,
Щегловское сельское поселение, п. Щеглово
в единый государственный реестр объектов культурного наследия
(памятников истории и культуры) народов Российской Федерации в качестве
объекта культурного наследия регионального значения и об утверждении
границ его территории**


В соответствии со ст.ст. 3.1, 9.2, 18, 33 Федерального закона от 25 июня 2002 № 73-ФЗ «Об объектах культурного наследия (памятниках истории и культуры) народов Российской Федерации» на основании акта по результатам государственной историко-культурной экспертизы, подготовленного аттестованным экспертом по проведению историко-культурной экспертизы в период с 29 ноября 2015 по 15 декабря 2015 (эксперт Горбатенко С.Б.).

п р и к а з ы в а ю:

1. Включить выявленный объект культурного наследия «Усадьба Б.П. Шереметьева, Медема «Щеглово», расположенный по адресу: Ленинградская область, Всеволожский район, Щегловское сельское поселение, п. Щеглово в единый государственный реестр объектов культурного наследия (памятников истории и культуры) народов Российской Федерации в качестве объекта культурного наследия регионального значения в виде ансамбля с наименованием «Усадьба Медемов Щеглово», местонахождение: Ленинградская область, Всеволожский муниципальный район, п. Щеглово, в составе: Парк; Дом управляющего; Рига; Конюшня; Амбар; Усадебный дом (фундамент, подвал); Оранжерея; «Летний дом»; Молочная ферма.
2. Утвердить границы территории объекта культурного наследия регионального значения «Усадьба Медемов Щеглово», расположенного по адресу: Ленинградская область, Всеволожский муниципальный район, п. Щеглово, согласно приложению 1 к настоящему Приказу.
3. Установить режим использования территории объекта культурного наследия, согласно приложению 2 к настоящему Приказу.

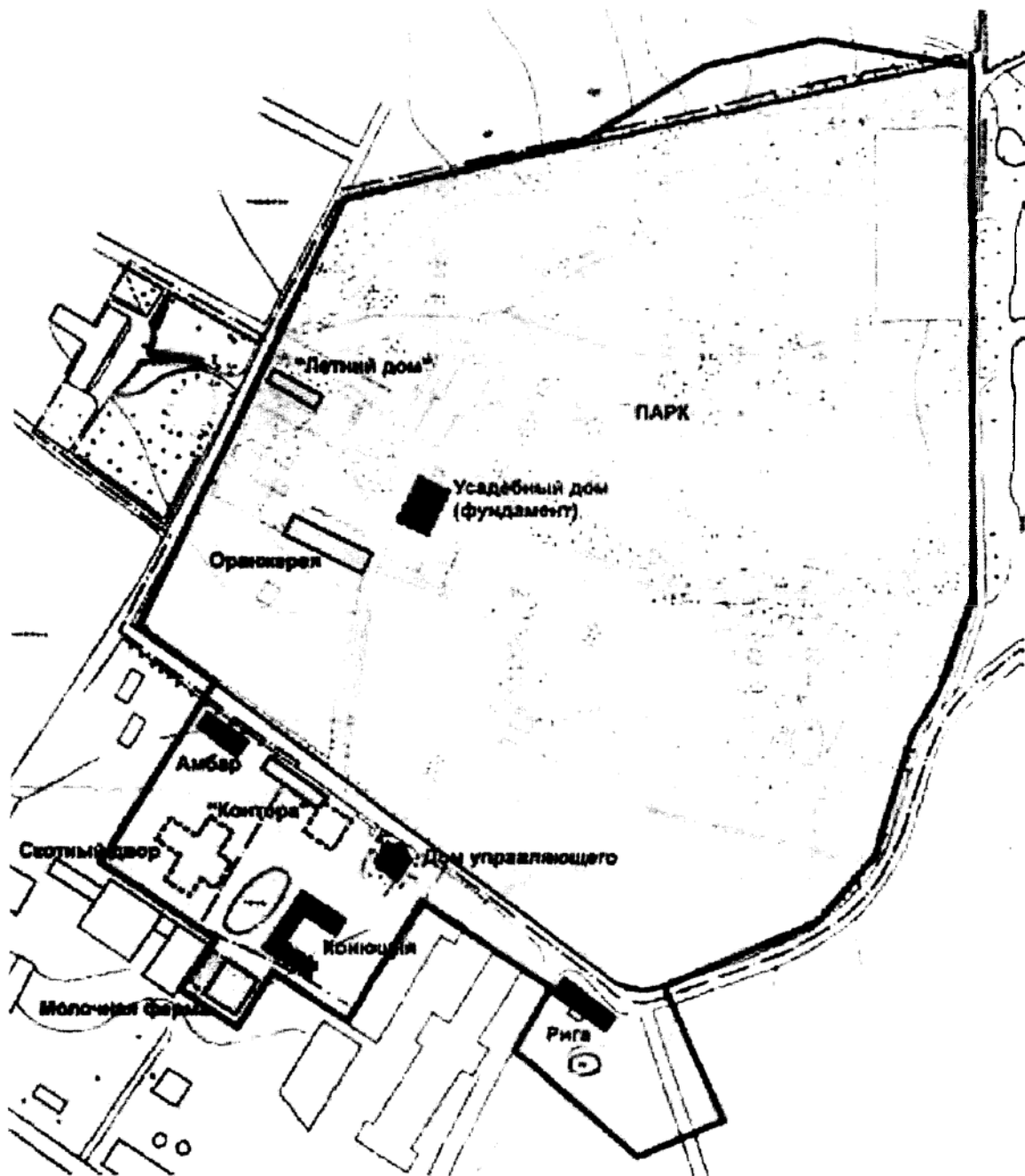
4. Отменить Распоряжение комитета по культуре Ленинградской области от 18 октября 2011 года № 96-р «Об утверждении предмета охраны выявленного объекта культурного наследия Усадьба «Щеглово», границы территории и правовых режимов использования земельных участков в границе территории объекта».
5. Исключить выявленный объект культурного наследия «Усадьба Б.П. Шереметьева, Медема «Щеглово», местонахождение: Ленинградская область, Всеволожский муниципальный район, п. Щеглово, в составе: Парк; Дом управляющего; Рига; Конюшня; Хоз.постройка (склад), Скотный двор из перечня выявленных объектов культурного наследия, расположенных на территории Ленинградской области, утвержденного Приказом комитета по культуре Ленинградской области от 01 декабря 2015 № 01-03/15-63.
6. Отделу по осуществлению полномочий Ленинградской области в сфере объектов культурного наследия департамента государственной охраны, сохранения и использования объектов культурного наследия комитета по культуре Ленинградской области обеспечить в установленном порядке внесение сведений об объекте культурного наследия регионального значения «Усадьба Медемов Щеглово», в единый государственный реестр объектов культурного наследия (памятников истории и культуры) народов Российской Федерации.
7. Настоящий приказ вступает в силу со дня его официального опубликования.
8. Контроль за исполнением настоящего приказа возложить на заместителя начальника департамента государственной охраны, сохранения и использования объектов культурного наследия комитета по культуре Ленинградской области Лазареву Г.Е.

Председатель комитета по культуре

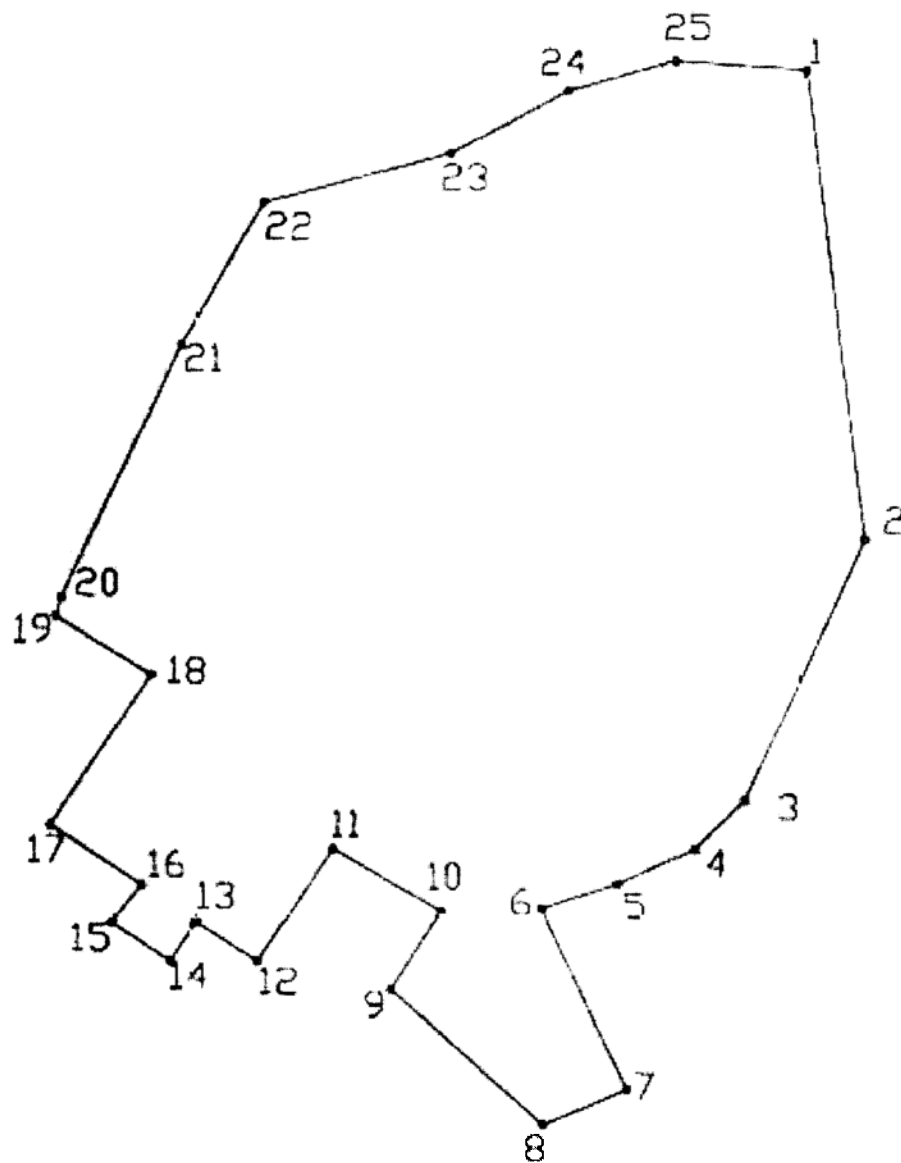


Е.В. Чайковский

**Ситуационный план границ территории
объекта культурного наследия регионального значения
«Усадьба Медемов Щеглово»,
расположенного по адресу: Ленинградская область, Всеволожский район,
Щегловское сельское поселение, п. Щеглово**



Границы территории
объекта культурного наследия регионального значения
«Усадьба Медемов Щеглово»,
расположенного по адресу: Ленинградская область, Всеволожский район,
Щегловское сельское поселение, п. Щеглово



М 1:5000

**Координаты поворотных точек границ территории
объекта культурного наследия регионального значения
«Усадьба Медемов Щеглово»,
расположенного по адресу: Ленинградская область, Всеволожский район,
Щегловское сельское поселение, п. Щеглово**

Номер поворотной точки	Координаты поворотных точек в МСК-64 (метры)	
	X	Y
1	2	3
1.	105236.80	138728.94
2.	104925.04	138770.67
3.	104751.12	138692.36
4.	104718.73	138659.87
5.	104695.57	138608.08
6.	104679.36	138557.83
7.	104559.18	138615.65
8.	104535.00	138560.13
9.	104625.48	138457.74
10.	104677.19	138490.61
11.	104718.18	138418.18
12.	104643.74	138368.24
13.	104669.76	138327.79
14.	104643.81	138310.71
15.	104669.57	138271.41
16.	104693.91	138291.19
17.	104733.41	138230.83
18.	104833.96	138296.46
19.	104872.63	138232.74
20.	104885.26	138236.49
21.	105053.81	138314.71
22.	105148.32	138368.55
23.	105181.05	138492.81
24.	105222.82	138571.07
25.	105242.91	138642.42

Описание границ территории
объекта культурного наследия регионального значения
«Усадьба Медемов Щеглово»,
расположенного по адресу: Ленинградская область, Всеволожский район,
Щегловское сельское поселение, п. Щеглово

Граница территории объекта культурного наследия «Усадьба Медемов Щеглово» проходит от точки 1 до точки 7 по западному краю дороги и ряду деревьев вдоль него, от точки 7 до точки 8 прямо на юго-запад, от точки 8 до точки 9 прямо на северо-запад, от точки 9 до точки 10 на северо-восток к объекту Рига, от точки 10 до точки 11 на северо-запад вдоль дороги к Дому управляющему, от точки 11 до точки 12 на юго-запад к объекту Конюшня, от точки 12 к точке 13 на северо-запад вдоль объекта Конюшня к объекту Молочная ферма, от точки 13 к точке 14 на юго-запад вдоль восточной стены объекта Молочная ферма, от точки 14 до точки 15 на северо-запад вдоль южной стены объекта Молочная ферма, от точки 15 до точки 16 на северо-восток вдоль западной стены объекта Молочная ферма, от точки 16 до точки 17 на северо-запад, от точки 17 до точки 18 на северо-восток к краю дороги, от точки 18 до точки 19 на северо-восток по краю дороги, от точки 19 до точки 22 на северо-восток по восточному краю улицы, от точки 22 до точки 23 на восток по насыпи, от точки 23 до точки 1 на восток по насыпи.

Приложение 2
к Приказу комитета по культуре
Ленинградской области
от «5» 02 2016 г. № 01-03/16-5

**Режим использования территории
объекта культурного наследия регионального значения
«Усадьба Медемов Щеглово»,
расположенного по адресу: Ленинградская область, Всеволожский район,
Щегловское сельское поселение, п. Щеглово**

В соответствии с ст. 5.1. Федерального закона от 25.06.2002 № 73-ФЗ «Об объектах культурного наследия (памятниках истории и культуры) народов Российской Федерации» в границах территории памятника или ансамбля запрещаются строительство объектов капитального строительства и увеличение объемно-пространственных характеристик существующих на территории памятника или ансамбля объектов капитального строительства; проведение земляных, строительных, мелиоративных и иных работ, за исключением работ по сохранению объекта культурного наследия или его отдельных элементов, сохранению историко-градостроительной или природной среды объекта культурного наследия.

На территории памятника или ансамбля, разрешается ведение хозяйственной деятельности, не противоречащей требованиям обеспечения сохранности объекта культурного наследия и позволяющей обеспечить функционирование объекта культурного наследия в современных условиях.