



АДМИНИСТРАЦИЯ ЛЕНИНГРАДСКОЙ ОБЛАСТИ
КОМИТЕТ ПО КУЛЬТУРЕ ЛЕНИНГРАДСКОЙ ОБЛАСТИ

ПРИКАЗ

«23» июня 2016 г.

№ 01-03/16-48

г. Санкт-Петербург

**О включении выявленных объектов археологического наследия
в перечень выявленных объектов культурного наследия,
расположенных на территории Ленинградской области
и утверждении их границ**

В соответствии со ст. ст. 3.1, 9.2, 16.1, 45.1 Федерального закона от 25 июня 2002 года № 73-ФЗ «Об объектах культурного наследия (памятниках истории и культуры) народов Российской Федерации» на основании сведений о выявленных объектах археологического наследия, поступивших от ст.н.с. ФГБУН Институт истории материальной культуры Российской Академии наук Васильева Ст.А. (открытый лист № 157 от 13.04.2015 г.),

п р и к а з ы в а ю:

1. Включить в перечень выявленных объектов культурного наследия объекты археологического наследия: «Рождествено-3. Поселение XVIII-XIX вв.», «Орлова Роща-1. Курганный могильник».
2. Утвердить границы территории выявленных объектов археологического наследия согласно приложениям 1, 2 к настоящему приказу (в соответствии с приказом Министерства культуры Российской Федерации от 01 сентября 2015 года № 2328 данные сведения не подлежат опубликованию).
3. Установить особый режим использования земельных участков, в границах которых располагаются объекты археологического наследия, согласно приложению 3 к настоящему приказу.
4. Принять меры по государственной охране выявленных объектов археологического наследия, указанных в п. 1 настоящего приказа, до принятия решения о включении их в единый государственный реестр объектов культурного наследия (памятников истории и культуры) народов Российской Федерации.
5. Направить уведомления собственникам (пользователям) земельных участков, расположенным в границах территории выявленных объектов археологического наследия, в органы местного самоуправления муниципальных образований, на территории которых обнаружены данные

объекты, в орган кадастрового учета, в срок и в порядке, установленные действующим законодательством.

6. Настоящий приказ вступает в силу со дня его официального опубликования.
7. Ответственным за исполнение пп. 4, 5 настоящего приказа назначить главного специалиста отдела по осуществлению полномочий Ленинградской области в сфере объектов культурного наследия департамента государственной охраны, сохранения и использования объектов культурного наследия комитета по культуре Ленинградской области Ефимову И.Е.
8. Контроль за исполнением настоящего приказа возложить на начальника департамента государственной охраны, сохранения и использования объектов культурного наследия комитета по культуре Ленинградской области Ермакова А.М.

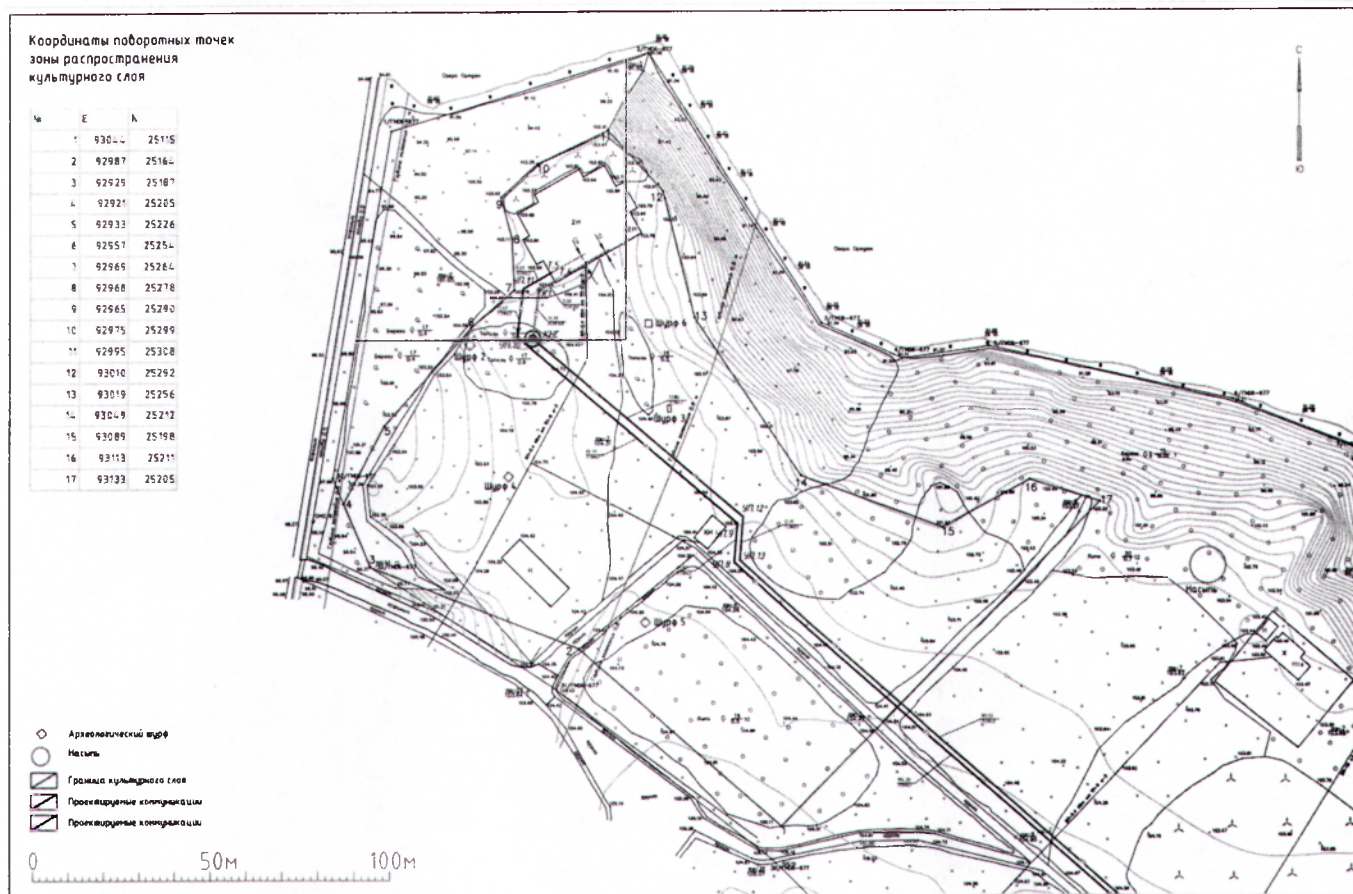
Председатель комитета



Е.В. Чайковский

**Границы территории
выявленного объекта археологического наследия
«Рождествено-3. Поселение XVIII-XIX веков»**

местонахождение: Ленинградская область, Гатчинский район, село Рождествено, на мысу, образованном при слиянии рек Оредежа и Грезны, на территории Музея-усадьбы «Рождествено»

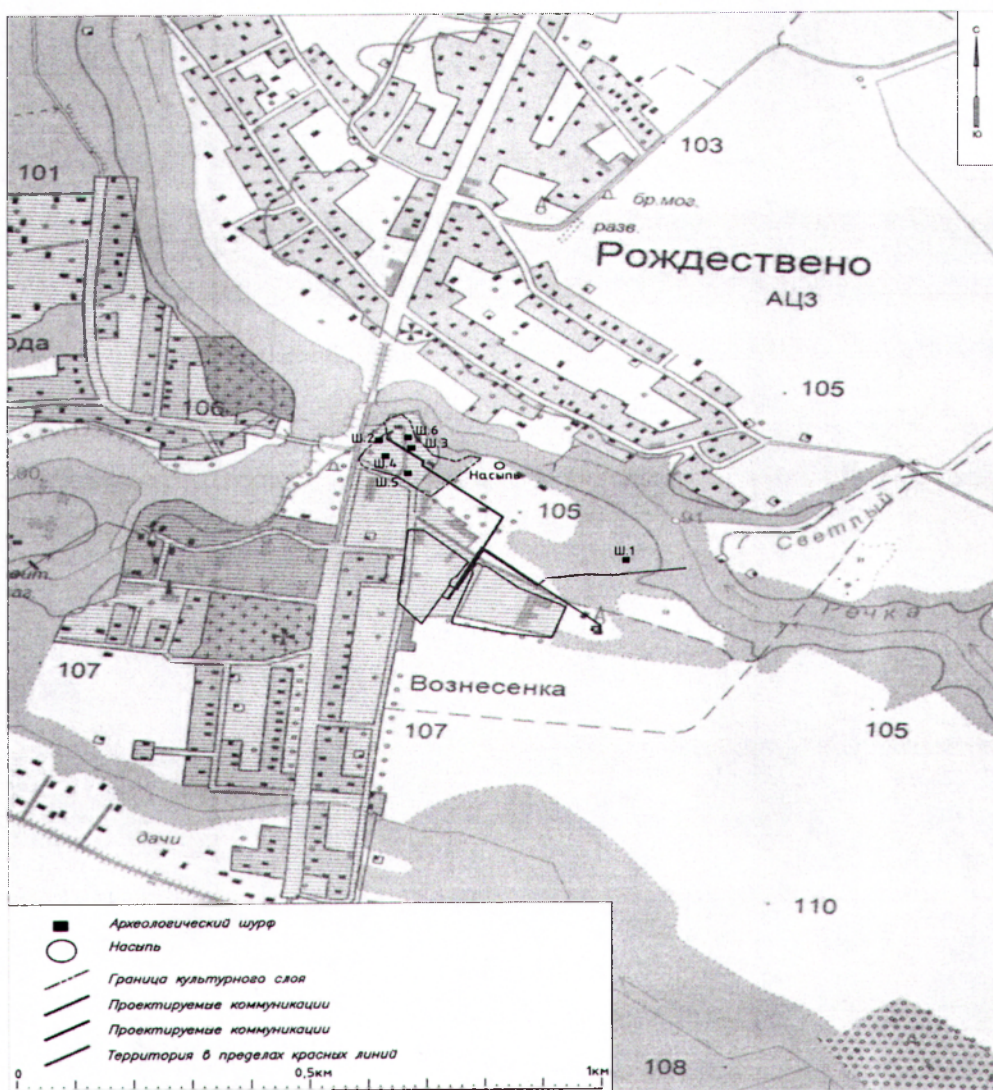


Описание и координаты поворотных точек границ территории выявленного объекта археологического наследия: территория объекта археологического наследия «Рождествено-3. Поселение XVIII-XIX веков» представляет собой неправильную фигуру, определяемую следующими поворотными точками (МСК-47):

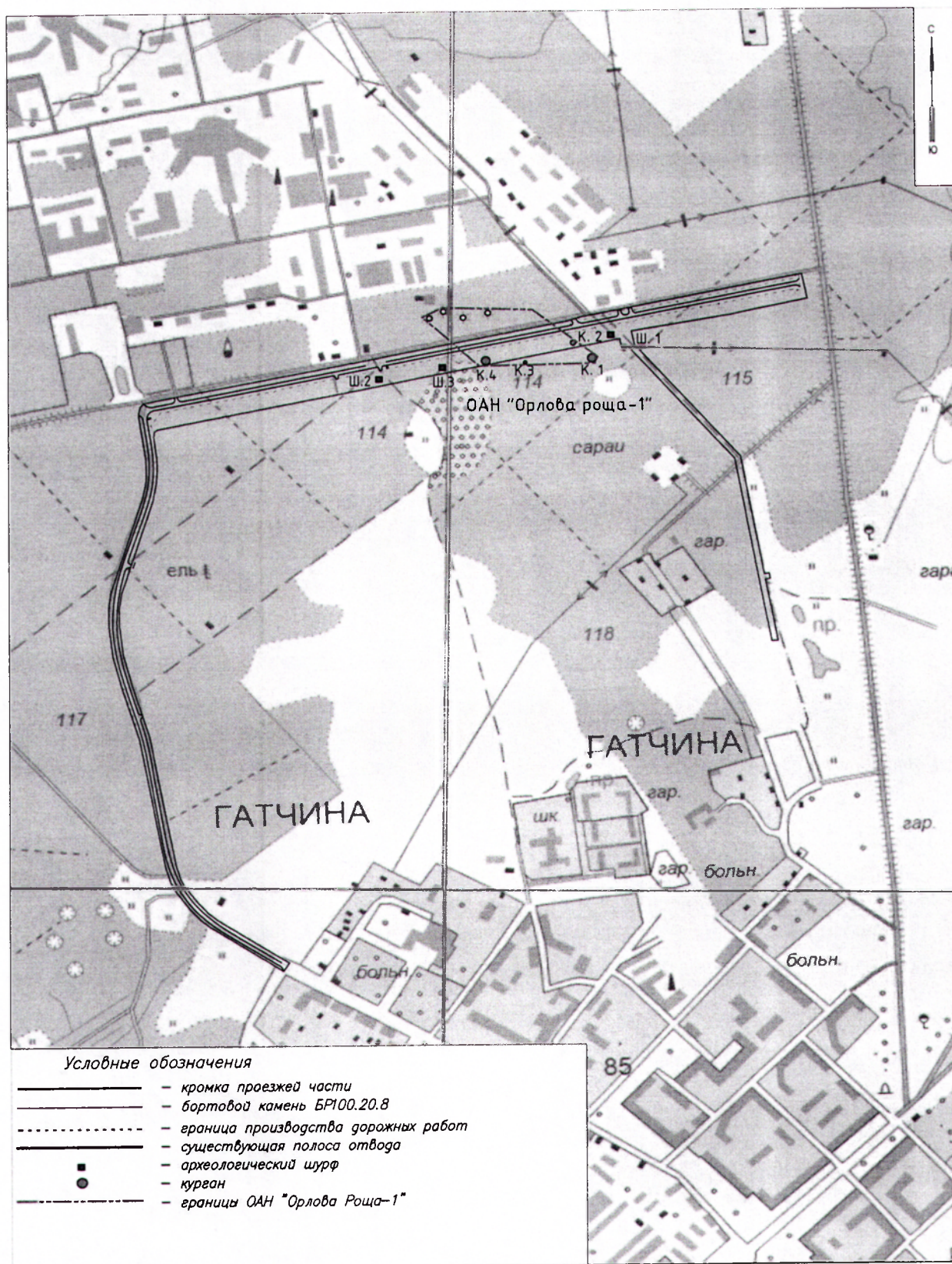
№ точки	Е	К	Направление и расстояние до следующей точки
1	93044	25115	От т.1 к т. 2 - 74 м на северо-запад
2	92987	25164	От т.2 к т. 3 - 62 м на запад-северо-запад
3	92929	25187	От т.3 к т. 4 - 19 м на северо-запад
4	92921	25205	От т.4 к т. 5 - 24 м на северо-восток
5	92933	25226	От т.5 к т. 6 - 36 м на северо-запад

6	92957	25254	От т.6 к т. 7 - 16 м на северо-запад
7	92969	25264	От т.7 к т. 8 - 14 м на север
8	92968	25278	От т.8 к т. 9 - 12 м на север
9	92965	25290	От т.9 к т. 10 - 14 м на северо-восток
10	92975	25299	От т.10 к т. 11 - 22 м на восток-северо-восток
11	92995	25308	От т.11 к т. 12 - 22 м на юго-восток
12	93010	25292	От т.12 к т. 13 - 36 м на юг-юго-восток
13	93019	25256	От т.13 к т. 14 - 54 м на юго-восток
14	93049	25212	От т.14 к т. 15 - 42 м на восток-юго-восток
15	93089	25198	От т.15 к т. 16 - 27м на северо-восток
16	93113	25211	От т.16 к т. 17 - 21 м на юго-восток
17	93133	25205	От т.17 к т. 1 - 126 м на юго-запад

Ситуационный план расположения выявленного объекта археологического наследия



Ситуационный план расположения выявленного объекта археологического наследия



Приложение 3
к приказу комитета по культуре
Ленинградской области
от 23 июня 2016 г. № 01-03/16-48

Особый режим использования земельного участка в границах территории выявленных объектов археологического наследия «Рождествено-3. Поселение XVIII-XIX веков», «Орлова Роща-1. Курганный могильник»

В соответствии со ст. 5.1. Федерального закона от 25.06.2002 г. № 73-ФЗ «Об объектах культурного наследия (памятниках истории и культуры) народов Российской Федерации» (далее – Федеральный закон № 73-ФЗ) в границах объекта археологического наследия, устанавливается особый режим использования земельного участка, который предусматривает возможность проведения археологических полевых работ в порядке, установленном Федеральным законом № 73-ФЗ, земляных, строительных, мелиоративных, хозяйственных работ, указанных в статье 30 Федерального закона № 73-ФЗ работ по использованию лесов и иных работ при условии обеспечения сохранности объекта археологического наследия, а также обеспечения доступа граждан к указанному объекту.