



АДМИНИСТРАЦИЯ ЛЕНИНГРАДСКОЙ ОБЛАСТИ  
КОМИТЕТ ПО КУЛЬТУРЕ ЛЕНИНГРАДСКОЙ ОБЛАСТИ

**ПРИКАЗ**

«4» сентября 2017 г.

№ 01-03/17-72

г. Санкт-Петербург

**Об установлении границ территории объекта культурного наследия регионального значения «Здание, где в сентябре 1941 г. за Гатчину сражался отряд ополченцев под командованием Андрея Григорина, именем которого названа одна из улиц города. На доме установлена памятная доска.», местонахождение: Ленинградская область, г. Гатчина, Советская ул., д. 2 (Соборная ул., д. 2)**

В соответствии со ст. ст. 3.1, 9.2, 33 Федерального закона от 25 июня 2002 года № 73-ФЗ «Об объектах культурного наследия (памятниках истории и культуры) народов Российской Федерации», ст. 4 Областного закона Ленинградской области от 25 декабря 2015 года № 140-оз «О государственной охране, сохранении, использовании и популяризации объектов культурного наследия (памятников истории и культуры) народов Российской Федерации, расположенных на территории Ленинградской области»

п р и к а з ы в а ю:

1. Установить границы территории объекта культурного наследия регионального значения, поставленного на государственную охрану решением Исполнительного комитета Ленинградского городского Совета народных депутатов от 16 мая 1988 года № 189, «Здание, где в сентябре 1941 г. за Гатчину сражался отряд ополченцев под командованием Андрея Григорина, именем которого названа одна из улиц города. На доме установлена памятная доска.», расположенного по адресу: Ленинградская область, г. Гатчина, Советская ул., д. 2 (Соборная ул., д. 2), согласно приложению 1 к настоящему приказу.

2. Отделу по осуществлению полномочий Ленинградской области в сфере объектов культурного наследия департамента государственной охраны, сохранения и использования объектов культурного наследия комитета по культуре Ленинградской области обеспечить:

внесение сведений о границах территории объекта культурного наследия регионального значения «Здание, где в сентябре 1941 г. за Гатчину сражался

отряд ополченцев под командованием Андрея Григорина, именем которого названа одна из улиц города. На доме установлена памятная доска.», в Единый государственный реестр объектов культурного наследия (памятников истории и культуры) народов Российской Федерации;


направить в федеральный орган исполнительной власти, уполномоченный Правительством Российской Федерации на осуществление государственного кадастрового учета, государственной регистрации прав, ведение Единого государственного реестра недвижимости и предоставление сведений, содержащихся в Едином государственном реестре недвижимости, его территориальные органы, копию настоящего приказа для внесения сведений о границах территории объекта культурного наследия регионального значения «Здание, где в сентябре 1941 г. за Гатчину сражался отряд ополченцев под командованием Андрея Григорина, именем которого названа одна из улиц города. На доме установлена памятная доска.», расположенного по адресу: Ленинградская область, г. Гатчина, Советская ул., д. 2 (Соборная ул., д. 2), в Единый государственный реестр недвижимости в соответствии с Федеральным законом от 13 июля 2015 года № 218-ФЗ «О государственной регистрации недвижимости».

3. Отделу взаимодействия с муниципальными образованиями, информатизации и организационной работы комитета по культуре Ленинградской области обеспечить размещение настоящего приказа на сайте комитета по культуре Ленинградской области в информационно-телекоммуникационной сети «Интернет».

4. Контроль за исполнением настоящего приказа возложить на заместителя начальника департамента государственной охраны, сохранения и использования объектов культурного наследия комитета по культуре Ленинградской области.

5. Настоящий приказ вступает в силу со дня его официального опубликования.

Председатель  
комитета по культуре

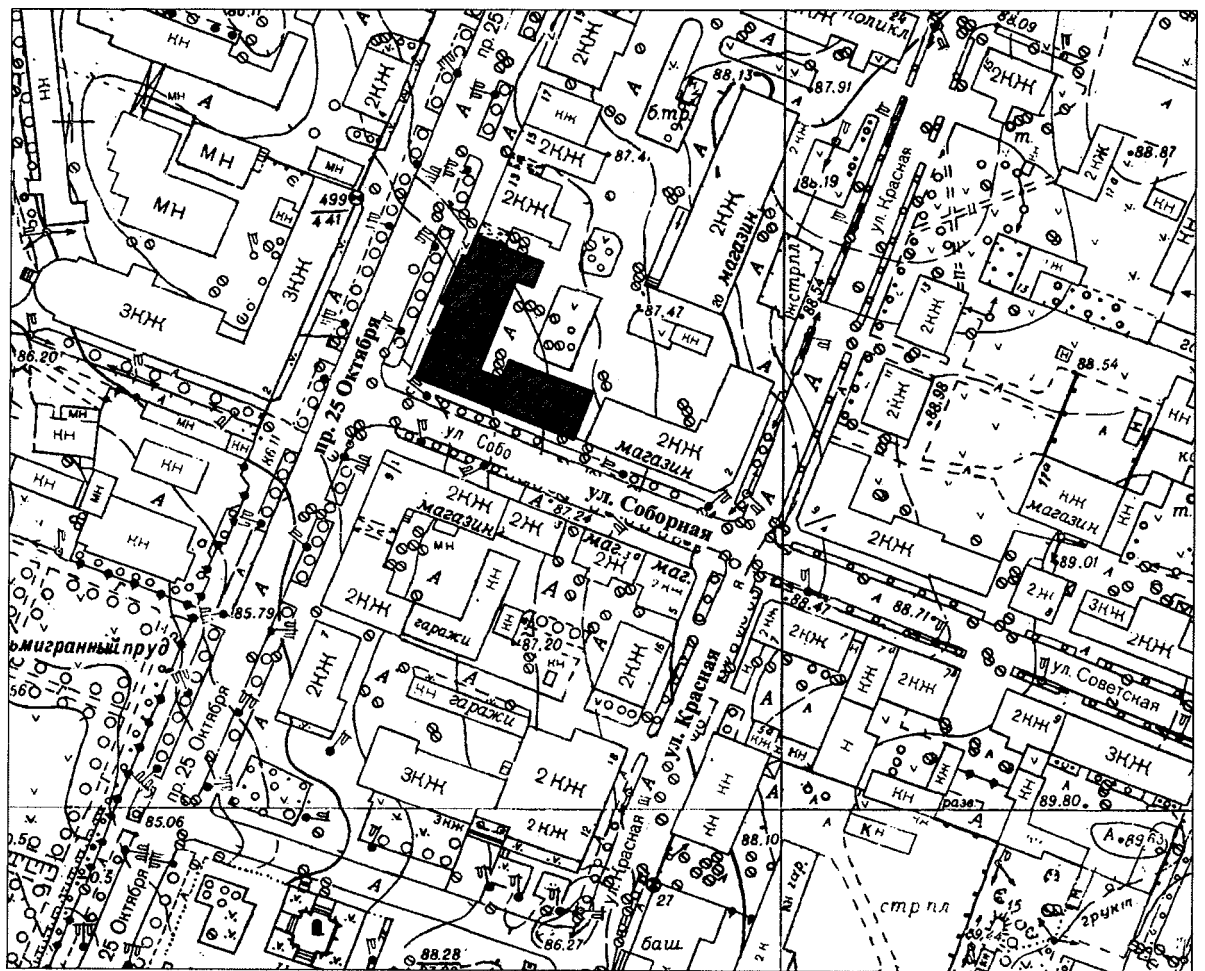


Е.В. Чайковский

01-03/17-72

**План границ территории объекта культурного наследия регионального значения «Здание, где в сентябре 1941 г. за Гатчину сражался отряд ополченцев под командованием Андрея Григорина, именем которого названа одна из улиц города. На доме установлена памятная доска», местонахождение: Ленинградская область, г. Гатчина, Советская ул., д. 2 (Соборная ул., д. 2)**

1. Схема границ территории объекта культурного наследия



масштаб 1 : 2 000

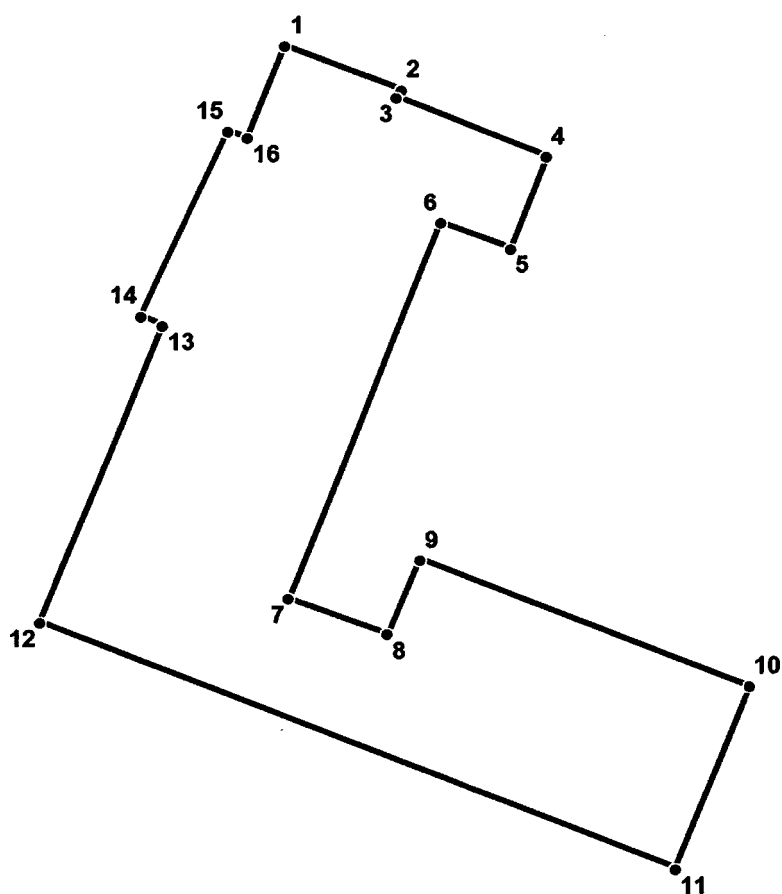
УСЛОВНЫЕ ОБОЗНАЧЕНИЯ

- Граница территории объекта культурного наследия
- Объект культурного наследия регионального значения

## 2. Описание границ территории объекта культурного наследия

Границы территории объекта культурного наследия «Здание, где в сентябре 1941 г. за Гатчину сражался отряд ополченцев под командованием Андрея Григорина, именем которого названа одна из улиц города. На доме установлена памятная доска.» от точки 1 до точки 16 проходит по внешнему контуру фундамента здания.

## 3. План поворотных точек границ территории объекта культурного наследия



### УСЛОВНЫЕ ОБОЗНАЧЕНИЯ

- Граница территории объекта культурного наследия
- 1 Номер поворотной точки

4. Координаты поворотных точек границ территории  
объекта культурного наследия

Номер поворотной точки	Координаты поворотных точек в МСК (метры)	
	X	Y
1	2	3
1	53166.94	102913.64
2	53163.83	102921.75
3	53163.27	102921.42
4	53159.04	102931.87
5	53152.26	102929.43
6	53154.15	102924.53
7	53127.24	102914.08
8	53124.69	102920.97
9	53130.02	102923.20
10	53121.02	102946.10
11	53107.78	102941.10
12	53125.46	102896.96
13	53146.70	102905.30
14	53147.37	102903.85
15	53160.82	102909.74
16	53160.38	102911.08