



АДМИНИСТРАЦИЯ ЛЕНИНГРАДСКОЙ ОБЛАСТИ  
КОМИТЕТ ПО КУЛЬТУРЕ ЛЕНИНГРАДСКОЙ ОБЛАСТИ

---

---

**ПРИКАЗ**

«4» сентября 2017 г.

№ 01-03/17-83

г. Санкт-Петербург

**Об установлении границ территории объекта культурного наследия регионального значения «Дом, в котором в 1919-1920 гг. помещался Гатчинский РК РКП/б/, а в 1921-1923 гг. штаб отряда ЧОН при РК РКП/б/», местонахождение: Ленинградская область, г. Гатчина, Горького ул., д. 22**

В соответствии со ст. ст. 3.1, 9.2, 33 Федерального закона от 25 июня 2002 года № 73-ФЗ «Об объектах культурного наследия (памятниках истории и культуры) народов Российской Федерации», ст. 4 Областного закона Ленинградской области от 25 декабря 2015 года № 140-оз «О государственной охране, сохранении, использовании и популяризации объектов культурного наследия (памятников истории и культуры) народов Российской Федерации, расположенных на территории Ленинградской области»

п р и к а з ы в а ю:

1. Установить границы территории объекта культурного наследия регионального значения, поставленного на государственную охрану решением Исполнительного комитета Ленинградского областного Совета народных депутатов от 27 августа 1979 года № 337, «Дом, в котором в 1919-1920 гг. помещался Гатчинский РК РКП/б/, а в 1921-1923 гг. штаб отряда ЧОН при РК РКП/б/», расположенного по адресу: Ленинградская область, г. Гатчина, Горького ул., д. 22, согласно приложению 1 к настоящему приказу.

2. Отделу по осуществлению полномочий Ленинградской области в сфере объектов культурного наследия департамента государственной охраны, сохранения и использования объектов культурного наследия комитета по культуре Ленинградской области обеспечить:

внесение сведений о границах территории объекта культурного наследия регионального значения «Дом, в котором в 1919-1920 гг. помещался Гатчинский РК РКП/б/, а в 1921-1923 гг. штаб отряда ЧОН при РК РКП/б/»,

в Единый государственный реестр объектов культурного наследия (памятников истории и культуры) народов Российской Федерации;


направить в федеральный орган исполнительной власти, уполномоченный Правительством Российской Федерации на осуществление государственного кадастрового учета, государственной регистрации прав, ведение Единого государственного реестра недвижимости и предоставление сведений, содержащихся в Едином государственном реестре недвижимости, его территориальные органы, копию настоящего приказа для внесения сведений о границах территории объекта культурного наследия регионального значения «Дом, в котором в 1919-1920 гг. помещался Гатчинский РК РКП/б/, а в 1921-1923 гг. штаб отряда ЧОН при РК РКП/б/», расположенного по адресу: Ленинградская область, г. Гатчина, Горького ул., д. 22, в Единый государственный реестр недвижимости в соответствии с Федеральным законом от 13 июля 2015 года № 218-ФЗ «О государственной регистрации недвижимости».

3. Отделу взаимодействия с муниципальными образованиями, информатизации и организационной работы комитета по культуре Ленинградской области обеспечить размещение настоящего приказа на сайте комитета по культуре Ленинградской области в информационно-телекоммуникационной сети «Интернет».

4. Контроль за исполнением настоящего приказа возложить на заместителя начальника департамента государственной охраны, сохранения и использования объектов культурного наследия комитета по культуре Ленинградской области.

5. Настоящий приказ вступает в силу со дня его официального опубликования.

Председатель  
комитета по культуре

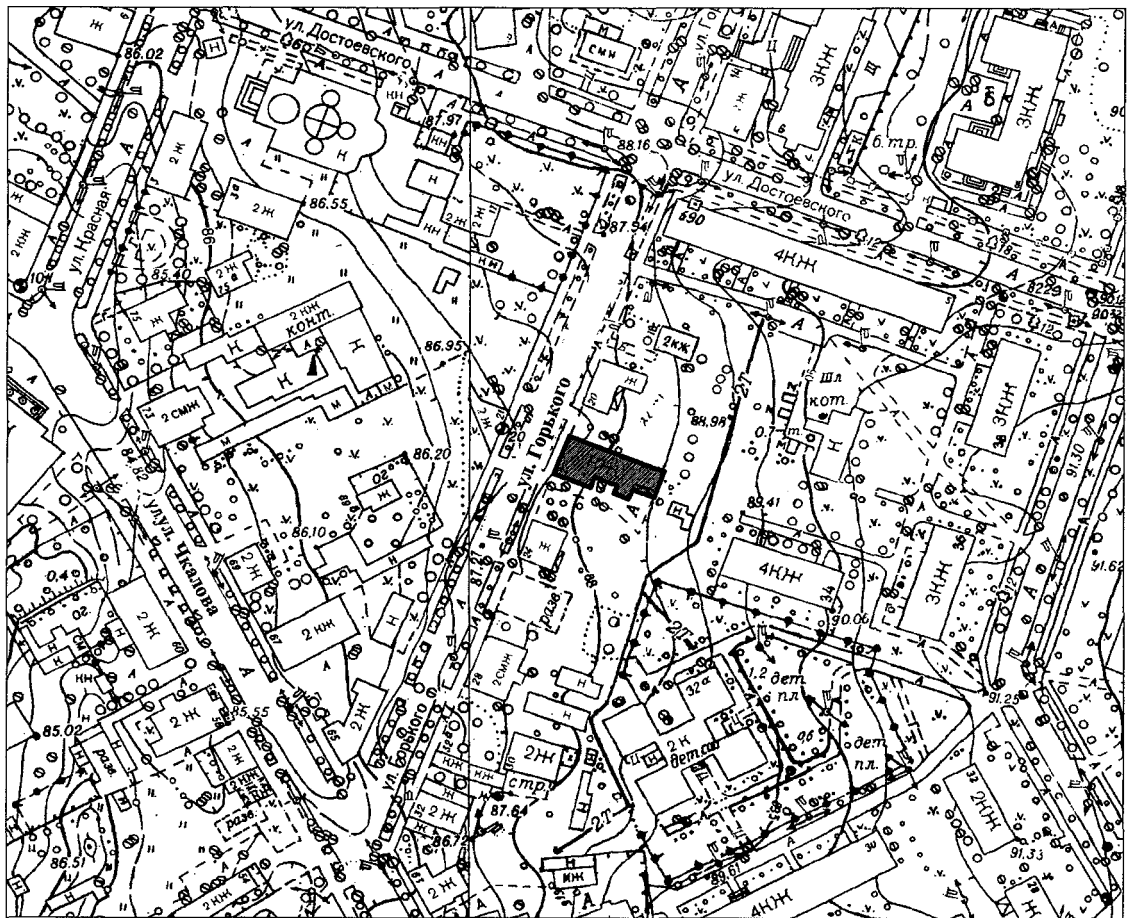


Е.В. Чайковский

01-03/17-83



**План границ территории объекта культурного наследия регионального значения «Дом, в котором в 1919-1920 гг. помещался Гатчинский РК РКП/б/, а в 1921-1923 гг. штаб отряда ЧОН при РК РКП/б/», местонахождение: Ленинградская область, г. Гатчина, Горького ул., д. 22**

**1. Схема границ территории объекта культурного наследия**



масштаб 1 : 2 000

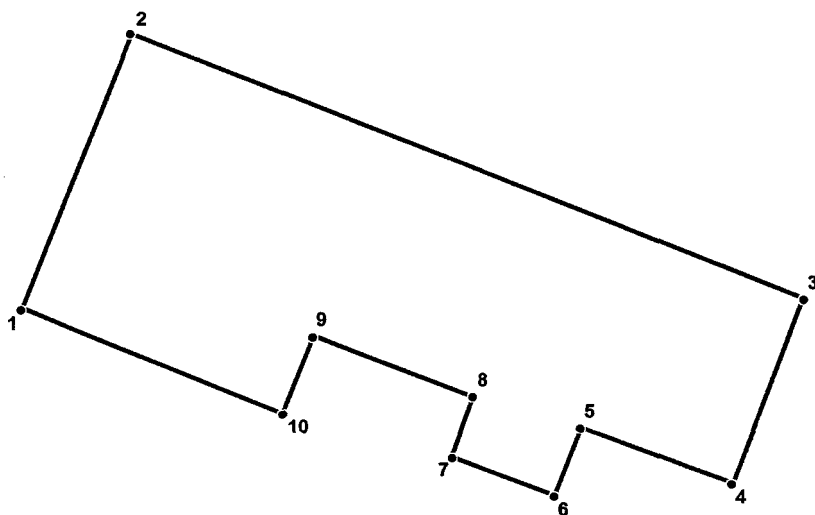
**УСЛОВНЫЕ ОБОЗНАЧЕНИЯ**

-  Граница территории объекта культурного наследия
-  Объект культурного наследия регионального значения

## 2. Описание границ территории объекта культурного наследия

Границы территории объекта культурного наследия «Дом, в котором в 1919-1920 гг. помещался Гатчинский РК РКП/б/, а в 1921-1923 гг. штаб отряда ЧОН при РК РКП/б/» от точки 1 до точки 10 проходит по фундаменту здания.

## 3. План поворотных точек границ территории объекта культурного наследия



### УСЛОВНЫЕ ОБОЗНАЧЕНИЯ

- Граница территории объекта культурного наследия
- 1 Номер поворотной точки

4. Координаты поворотных точек границ территории  
объекта культурного наследия

Номер поворотной точки	Координаты поворотных точек в МСК (метры)	
	X	Y
1	2	3
1	52719,29	103025,32
2	52731,49	103030,28
3	52719,86	103058,14
4	52711,83	103055,23
5	52714,25	103048,84
6	52711,27	103047,75
7	52712,95	103043,37
8	52715,56	103044,29
9	52718,17	103037,54
10	52714,81	103036,26