

АДМИНИСТРАЦИЯ ЛЕНИНГРАДСКОЙ ОБЛАСТИ  
КОМИТЕТ ПО КУЛЬТУРЕ ЛЕНИНГРАДСКОЙ ОБЛАСТИ

ПРИКАЗ

«6» октября 2017 г.

№ 01-03/17-102

Санкт-Петербург

**Об установлении границ территории объекта культурного наследия федерального значения «Могила Беггрова Александра Карловича (1841-1914)», местонахождение: Ленинградская область, Гатчинский муниципальный район, Гатчинское городское поселение, г. Гатчина, улица Солодухина, земельный участок № 43**

В соответствии со ст. ст. 3.1, 9.1, 33 Федерального закона от 25 июня 2002 года № 73-ФЗ «Об объектах культурного наследия (памятниках истории и культуры) народов Российской Федерации», ст. 4 Областного закона Ленинградской области от 25 декабря 2015 года № 140-оз «О государственной охране, сохранении, использовании и популяризации объектов культурного наследия (памятников истории и культуры) народов Российской Федерации, расположенных на территории Ленинградской области»

приказываю:

1. Установить границы территории объекта культурного наследия федерального значения, поставленного на государственную охрану постановлением Совета Министров РСФСР от 30 августа 1960 года № 1327, «Могила Беггрова Александра Карловича (1841-1914)», расположенного по адресу (местонахождение): Ленинградская область, Гатчинский муниципальный район, Гатчинское городское поселение, г. Гатчина, улица Солодухина, земельный участок № 43, согласно приложению 1 к настоящему приказу.

2. Отделу по осуществлению полномочий Российской Федерации в сфере объектов культурного наследия департамента государственной охраны, сохранения и использования объектов культурного наследия комитета по культуре Ленинградской области обеспечить:

внесение сведений о границах территории объекта культурного наследия федерального значения «Могила Беггрова Александра Карловича (1841-1914)» в единый государственный реестр объектов культурного наследия (памятников истории и культуры) народов Российской Федерации;

направить в федеральный орган исполнительной власти, уполномоченный Правительством Российской Федерации на осуществление государственного кадастрового учета, государственной регистрации прав, ведение Единого государственного реестра недвижимости и предоставление сведений, содержащихся


в Едином государственном реестре недвижимости, его территориальные органы, копию настоящего приказа для внесения сведений о границах территории объекта культурного наследия федерального значения «Могила Беггрова Александра Карловича (1841-1914)», расположенного по адресу (местонахождение): Ленинградская область, Гатчинский муниципальный район, Гатчинское городское поселение, г. Гатчина, улица Солодухина, земельный участок № 43, в Единый государственный реестр недвижимости в соответствии с федеральным законом от 13 июля 2015 года № 218-ФЗ «О государственной регистрации недвижимости».

3. Отделу взаимодействия с муниципальными образованиями, информатизации и организационной работы комитета по культуре Ленинградской области обеспечить размещение настоящего приказа на сайте комитета по культуре Ленинградской области в информационно-телекоммуникационной сети «Интернет».

4. Контроль за исполнением настоящего приказа возложить на заместителя начальника департамента государственной охраны, сохранения и использования объектов культурного наследия комитета по культуре Ленинградской области.

5. Настоящий приказ вступает в силу со дня его официального опубликования.

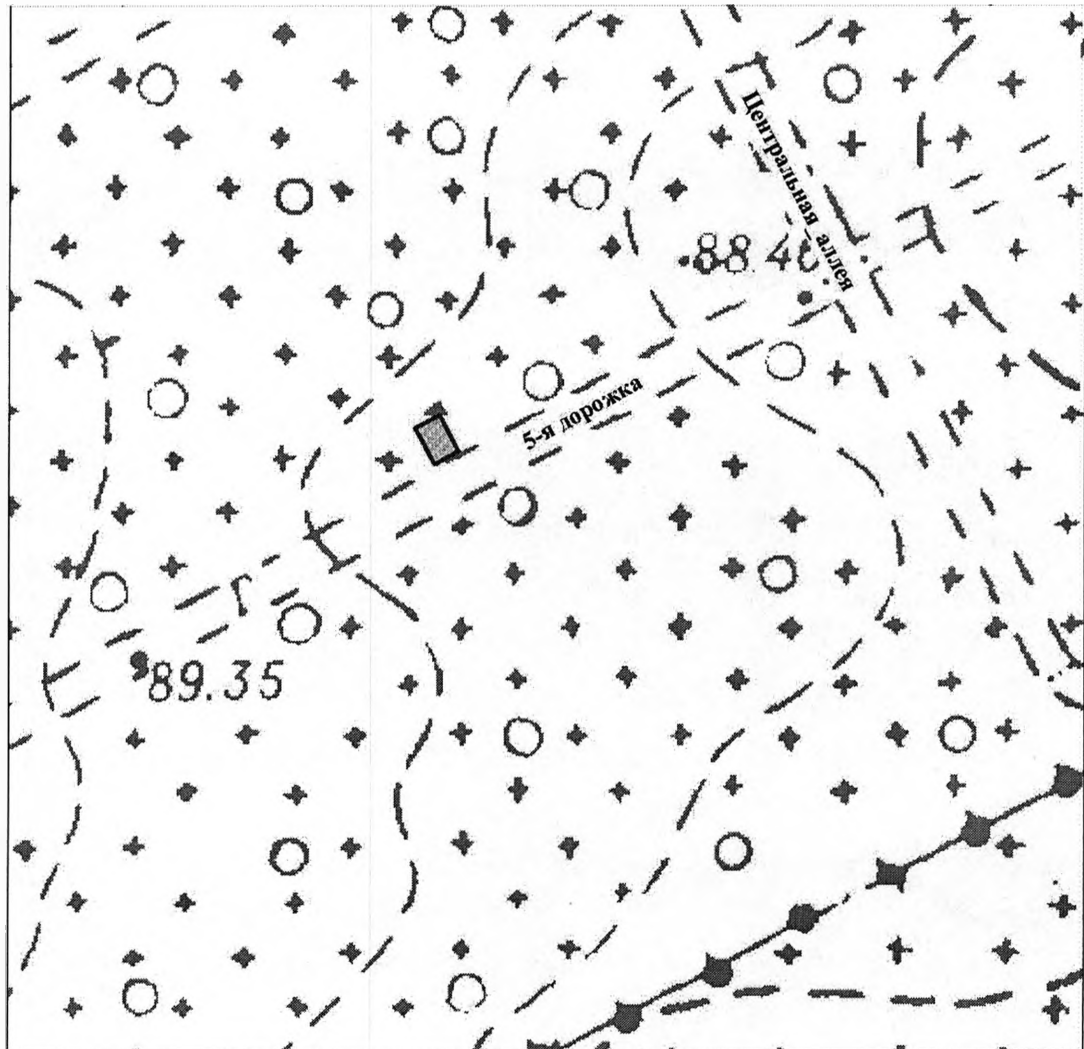
Председатель комитета по культуре  
Ленинградской области



Е.В. Чайковский

**План границ территории  
объекта культурного наследия федерального значения  
«Могила Бегрова Александра Карловича (1841-1914)»,  
местонахождение: Ленинградская область, Гатчинский муниципальный район, Гатчинское  
городское поселение, г. Гатчина, улица Солодухина, земельный участок № 43,**

**1. Схема границ территории объекта культурного наследия**

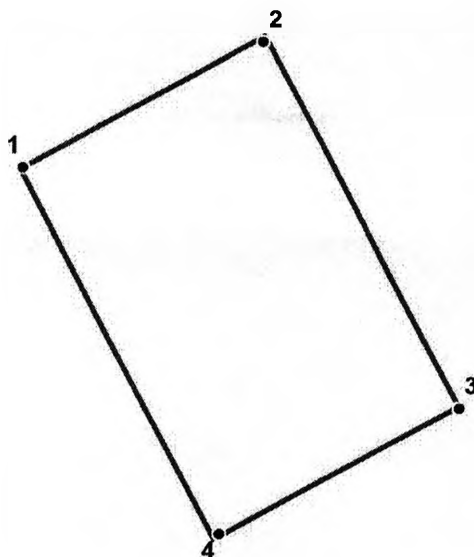


масштаб 1 : 500

**УСЛОВНЫЕ ОБОЗНАЧЕНИЯ**

- Граница территории объекта культурного наследия
- Объект культурного наследия федерального значения

## 2. План поворотных точек границ территории объекта культурного наследия:



### УСЛОВНЫЕ ОБОЗНАЧЕНИЯ

- Граница территории объекта культурного наследия
- 1 Номер поворотной точки

## 3. Координаты поворотных точек границ территории объекта культурного наследия:

Номер поворотной точки	Координаты поворотных точек в МСК (метры)	
	X	Y
1	2	3
1	51800.35	104274.66
2	51801.36	104276.55
3	51798.46	104278.11
4	51797.46	104276.22