



АДМИНИСТРАЦИЯ ЛЕНИНГРАДСКОЙ ОБЛАСТИ
КОМИТЕТ ПО КУЛЬТУРЕ ЛЕНИНГРАДСКОЙ ОБЛАСТИ

ПРИКАЗ

«6» октября 2017 г.

№ 01-03/17-107

г. Санкт-Петербург

Об утверждении границ территории выявленного объекта культурного наследия «Римско-католическая церковь во имя Пресвятой Богородицы Кармельской», местонахождение: Ленинградская область, г. Гатчина, Володарского ул., д. 26

В соответствии со ст. ст. 3.1, 9.2, 33 Федерального закона от 25 июня 2002 года № 73-ФЗ «Об объектах культурного наследия (памятниках истории и культуры) народов Российской Федерации», ст. 4 Областного закона Ленинградской области от 25 декабря 2015 года № 140-оз «О государственной охране, сохранении, использовании и популяризации объектов культурного наследия (памятников истории и культуры) народов Российской Федерации, расположенных на территории Ленинградской области»

п р и к а з ы в а ю:

1. Утвердить границы территории выявленного объекта культурного наследия, включенного в Перечень выявленных объектов культурного наследия, расположенных на территории Ленинградской области, на основании Акта № 29/д регистрации выявленных объектов МО «г. Гатчина», представляющих историческую, научную, художественную или иную культурную ценность от 07.07.2001 г., «Римско-католическая церковь во имя Пресвятой Богородицы Кармельской», расположенного по адресу: Ленинградская область, г. Гатчина, Володарского ул., д. 26, согласно приложению к настоящему приказу.

2. Отделу по осуществлению полномочий Ленинградской области в сфере объектов культурного наследия департамента государственной охраны, сохранения и использования объектов культурного наследия комитета по культуре Ленинградской области направить в территориальный орган федерального органа исполнительной власти, уполномоченный Правительством Российской Федерации на осуществление государственного кадастрового учета, государственной регистрации прав, ведение Единого


государственного реестра недвижимости и предоставление сведений, содержащихся в Едином государственном реестре недвижимости, копию настоящего приказа для внесения сведений о границах территории выявленного объекта культурного наследия, указанного в пункте 1 настоящего приказа, в Единый государственный реестр недвижимости в соответствии с Федеральным законом от 13 июля 2015 года № 218-ФЗ «О государственной регистрации недвижимости».

3. Отделу взаимодействия с муниципальными образованиями, информатизации и организационной работы комитета по культуре Ленинградской области обеспечить размещение настоящего приказа на сайте комитета по культуре Ленинградской области в информационно-телекоммуникационной сети «Интернет».

4. Контроль за исполнением настоящего приказа возложить на заместителя начальника департамента государственной охраны, сохранения и использования объектов культурного наследия комитета по культуре Ленинградской области.

5. Настоящий приказ вступает в силу со дня его официального опубликования.

Председатель
комитета по культуре

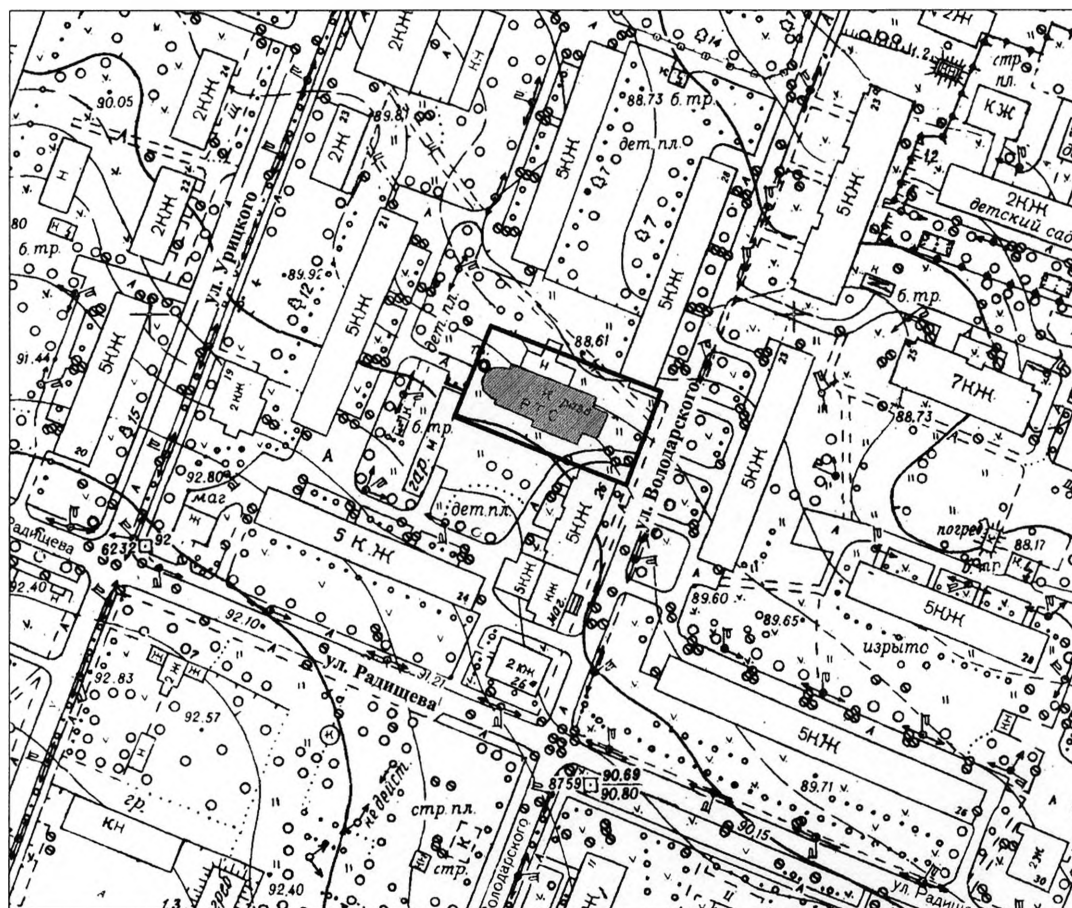


Е.В. Чайковский

01-03/17-102

**План границ территории выявленного объекта культурного наследия
«Римско-католическая церковь во имя Пресвятой Богородицы
Кармельской», местонахождение: Ленинградская область, г. Гатчина,
Володарского ул., д. 26**

1. Схема границ территории объекта культурного наследия



масштаб 1 : 2 000

УСЛОВНЫЕ ОБОЗНАЧЕНИЯ

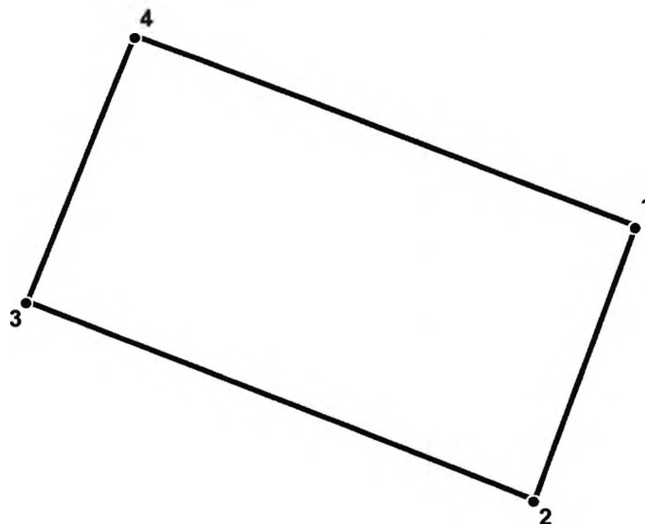
- Граница территории выявленного объекта культурного наследия
- Выявленный объект культурного наследия

2. Описание границ территории объекта культурного наследия

Границы территории объекта культурного наследия «Римско-католическая церковь во имя Пресвятой Богородицы Кармельской» от точки 1 до точки 2

проходит по границе тротуара вдоль улицы Володарского, от точки 2 до точки 3 – в створе северной стены жилого дома №26 по ул. Володарского, от точки 3 до точки 4 – в створе восточной границы индивидуальных гаражей, от точки 4 до точки 1 – в створе южной стены жилого дома №28 по ул. Володарского.

3. План поворотных точек границ территории объекта культурного наследия



УСЛОВНЫЕ ОБОЗНАЧЕНИЯ

- Граница территории объекта культурного наследия
- 1 Номер поворотной точки

4. Координаты поворотных точек границ территории объекта культурного наследия

Номер поворотной точки	Координаты поворотных точек в МСК (метры)	
	X	Y
1	2	3
1	53175.86	103759.15
2	53146.92	103748.42
3	53168.03	103694.72
4	53196.01	103706.08