

АДМИНИСТРАЦИЯ ЛЕНИНГРАДСКОЙ ОБЛАСТИ
КОМИТЕТ ПО КУЛЬТУРЕ ЛЕНИНГРАДСКОЙ ОБЛАСТИ

ПРИКАЗ

«30» октября 2017 г.

№ 01-03/17-188

г. Санкт-Петербург

**Об установлении границ территории объекта культурного наследия
регионального значения «Могила Рокка Федора Федоровича /1885-1936/
активного деятеля гатчинской большевистской организации»,
местонахождение: Ленинградская область, г. Гатчина, Солодухина ул.,
кладбище (уточненное местонахождение: городское кладбище, 5-я дорожка
к западу от Центральной аллеи)**

В соответствии со ст. ст. 3.1, 9.2, 33 Федерального закона от 25 июня 2002 года № 73-ФЗ «Об объектах культурного наследия (памятниках истории и культуры) народов Российской Федерации», ст. 4 Областного закона Ленинградской области от 25 декабря 2015 года № 140-оз «О государственной охране, сохранении, использовании и популяризации объектов культурного наследия (памятников истории и культуры) народов Российской Федерации, расположенных на территории Ленинградской области»

п р и к а з ы в а ю:

1. Установить границы территории объекта культурного наследия регионального значения, поставленного на государственную охрану решением Исполнительного комитета Ленинградского областного Совета народных депутатов от 27 августа 1979 года № 337, «Могила Рокка Федора Федоровича /1885-1936/, активного деятеля гатчинской большевистской организации», расположенного по адресу: Ленинградская область, г. Гатчина, Солодухина ул., кладбище (уточненное местонахождение: городское кладбище, 5-я дорожка к западу от Центральной аллеи), согласно приложению 1 к настоящему приказу.

2. Отделу по осуществлению полномочий Ленинградской области в сфере объектов культурного наследия департамента государственной охраны, сохранения и использования объектов культурного наследия комитета по культуре Ленинградской области обеспечить:

внесение сведений о границах территории объекта культурного наследия регионального значения, указанного в пункте 1 настоящего приказа, в Единый государственный реестр объектов культурного наследия (памятников истории и культуры) народов Российской Федерации;


направить в федеральный орган исполнительной власти, уполномоченный Правительством Российской Федерации на осуществление государственного кадастрового учета, государственной регистрации прав, ведение Единого государственного реестра недвижимости и предоставление сведений, содержащихся в Едином государственном реестре недвижимости, его территориальные органы, копию настоящего приказа для внесения сведений о границах территории объекта культурного наследия регионального значения, указанного в пункте 1 настоящего приказа, в Единый государственный реестр недвижимости в соответствии с Федеральным законом от 13 июля 2015 года № 218-ФЗ «О государственной регистрации недвижимости».

3. Отделу взаимодействия с муниципальными образованиями, информатизации и организационной работы комитета по культуре Ленинградской области обеспечить размещение настоящего приказа на сайте комитета по культуре Ленинградской области в информационно-телекоммуникационной сети «Интернет».

4. Контроль за исполнением настоящего приказа возложить на заместителя начальника департамента государственной охраны, сохранения и использования объектов культурного наследия комитета по культуре Ленинградской области.

5. Настоящий приказ вступает в силу со дня его официального опубликования.

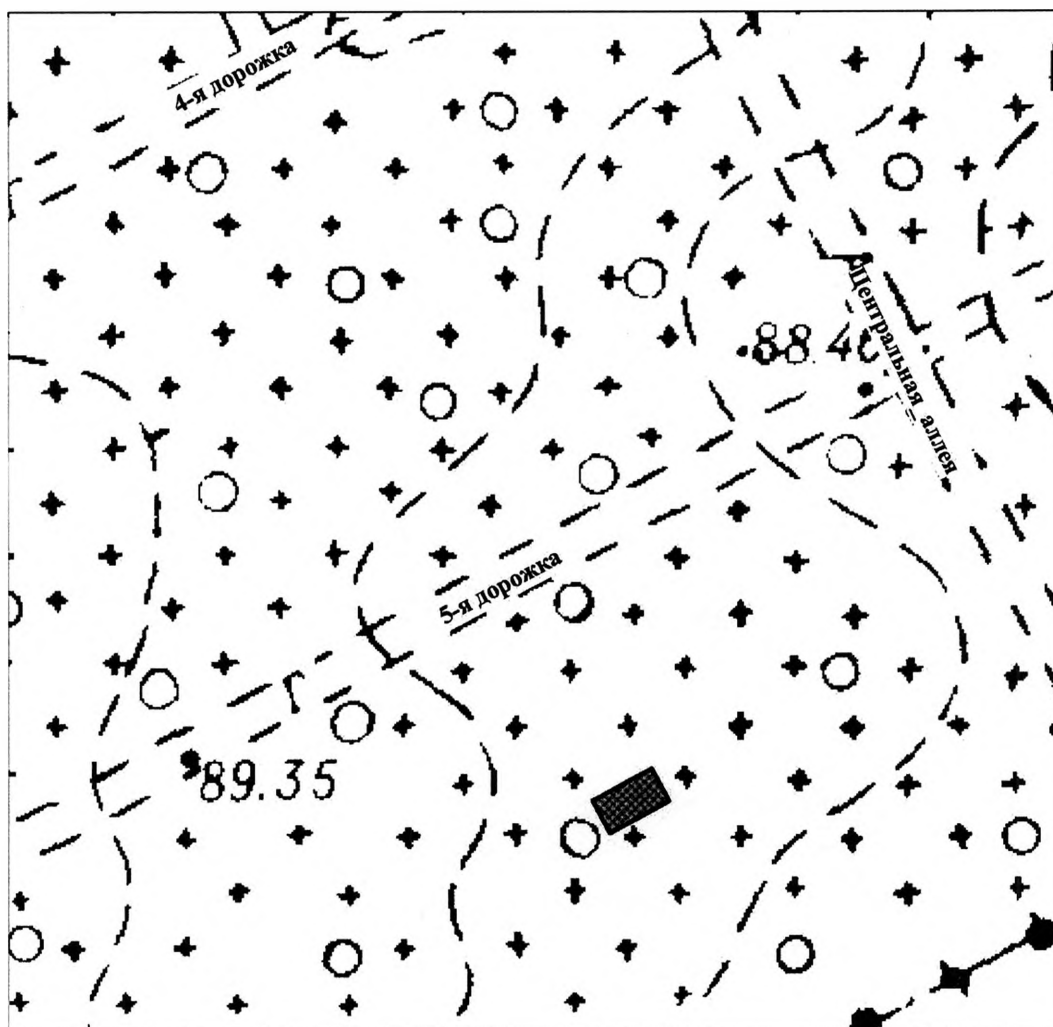
Председатель
комитета по культуре



Е.В. Чайковский



**План границ территории объекта культурного наследия регионального
«Могила Рокка Федора Федоровича /1885-1936/, активного деятеля
гатчинской большевистской организации», местонахождение:
Ленинградская область, г. Гатчина, Солодухина ул., кладбище (уточненное
местонахождение: городское кладбище, 5-я дорожка к западу от
Центральной аллеи)**

1. Схема границ территории объекта культурного наследия

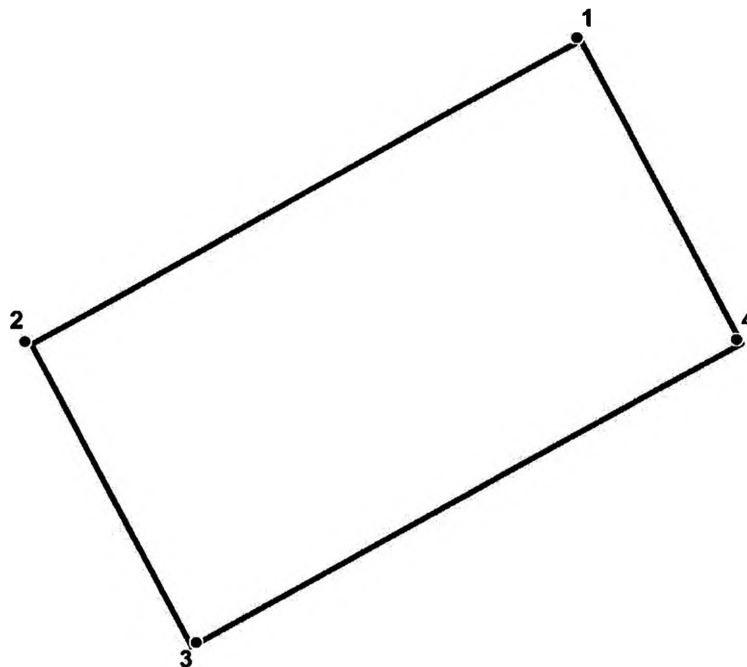


масштаб 1 : 500

УСЛОВНЫЕ ОБОЗНАЧЕНИЯ

-  Граница территории объекта культурного наследия
-  Объект культурного наследия регионального значения

2. План поворотных точек границ территории объекта культурного наследия



УСЛОВНЫЕ ОБОЗНАЧЕНИЯ

— Граница территории объекта культурного наследия

• 1 Номер поворотной точки

3. Координаты поворотных точек границ территории объекта культурного наследия

Номер поворотной точки	Координаты поворотных точек в МСК (метры)	
	X	Y
1	2	3
1	51781.01	104289.01
2	51778.45	104284.34
3	51775.89	104285.78
4	51778.45	104290.34