

АДМИНИСТРАЦИЯ ЛЕНИНГРАДСКОЙ ОБЛАСТИ  
КОМИТЕТ ПО КУЛЬТУРЕ ЛЕНИНГРАДСКОЙ ОБЛАСТИ

---

---

**ПРИКАЗ**

«18» июня 2018 г.

№ 01-03/18-66

Санкт-Петербург

**О включении выявленного объекта культурного наследия «Часовня», расположенного по адресу: Ленинградская область, д. Толсть, Климовская волость, в единый государственный реестр объектов культурного наследия (памятников истории и культуры) народов Российской Федерации в качестве объекта культурного наследия регионального значения, с наименованием «Крестовоздвиженская часовня» по адресу: Ленинградская область, Бокситогорский район, Климовское сельское поселение, деревня Толсть, напротив дома № 18, строение № 3, утверждению границ его территории и установлении предмета охраны**

В соответствии со ст. ст. 3.1, 9.2, 18, 33 Федерального закона от 25 июня 2002 года № 73-ФЗ «Об объектах культурного наследия (памятниках истории и культуры) народов Российской Федерации», ст. 4 областного закона Ленинградской области от 25.12.2015 № 140-оз «О государственной охране, сохранении, использовании и популяризации объектов культурного наследия (памятников истории и культуры) народов Российской Федерации, расположенных на территории Ленинградской области», п. 2.2.2. Положения о комитете по культуре Ленинградской области, утвержденного постановлением Правительства Ленинградской области от 24.10.2017 № 431, на основании акта государственной историко-культурной экспертизы, выполненного аттестованным экспертом Прокофьевым М.Ф. (приказ Министерства культуры Российской Федерации от 7 декабря 2016 года № 2678)

п р и к а з ы в а ю:

1. Включить выявленный объект культурного наследия «Часовня», расположенный по адресу: Ленинградская область, д. Толсть, Климовская волость, в единый государственный реестр объектов культурного наследия (памятников истории и культуры) народов Российской Федерации в качестве объекта культурного наследия регионального значения, вид объекта – памятник,

с наименованием «Крестовоздвиженская часовня» по адресу: Ленинградская область, Бокситогорский район, Климовское сельское поселение, деревня Толсть, напротив дома № 18, строение № 3.

2. Утвердить границы территории памятника согласно приложению № 1 к настоящему приказу.

3. Установить предмет охраны памятника согласно приложению № 2 к настоящему приказу.

4. Исключить выявленный объект культурного наследия «Часовня» из Перечня выявленных объектов культурного наследия, расположенных на территории Ленинградской области.

5. Отделу по осуществлению полномочий Ленинградской области в сфере объектов культурного наследия департамента государственной охраны, сохранения и использования объектов культурного наследия комитета по культуре Ленинградской области:

- обеспечить внесение в единый государственный реестр объектов культурного наследия (памятников истории и культуры) народов Российской Федерации сведений об объекте культурного наследия регионального значения (памятник) «Крестовоздвиженская часовня», о границах его территории и предмете охраны;

- направить письменное уведомление собственнику или иному законному владельцу памятника о включении его в единый государственный реестр объектов культурного наследия (памятников истории и культуры) народов Российской Федерации;

- направить в срок не более чем пять рабочих дней со дня вступления в силу настоящего приказа копию настоящего приказа с приложениями в территориальный орган федерального органа исполнительной власти, уполномоченного Правительством Российской Федерации на осуществление государственного кадастрового учета, государственной регистрации прав, ведение Единого государственного реестра недвижимости и предоставление сведений, содержащихся в Едином государственном реестре недвижимости.

6. Настоящий приказ вступает в силу со дня его официального опубликования.

7. Контроль за исполнением настоящего приказа возложить на заместителя председателя – начальника департамента государственной охраны, сохранения и использования объектов культурного наследия комитета по культуре Ленинградской области.

Председатель комитета



Е.В. Чайковский


Приложение № 1  
к приказу комитета по культуре  
Ленинградской области  
от «18» Июль 2018 г.  
№ 01-03/18-06

**Схема границ территории**  
**объекта культурного наследия регионального значения**  
**«Крестовоздвиженская часовня»,**  
расположенного по адресу: Ленинградская область, Бокситогорский район,  
Климовское сельское поселение, деревня Толсть, напротив дома № 18, строение № 3



УСЛОВНЫЕ ОБОЗНАЧЕНИЯ

 объект культурного наследия регионального значения

МАСШТАБ 1:1000  
0 5 10 20 30 40  
 М

**Перечень координат характерных (поворотных) точек  
объекта культурного наследия регионального значения  
«Крестовоздвиженская часовня»,  
расположенного по адресу: Ленинградская область, Бокситогорский район,  
Климовское сельское поселение, деревня Толсть, напротив дома № 18, строение № 3**

Определение географических координат характерных точек границы территории объекта культурного наследия выполнено в местной системе координат СК-47 зона 3



	X	Y
1	3289544,420	354660,668
2	3289544,597	354655,890
3	3289550,556	354656,125
4	3289550,367	354660,902

**Описание границ территории**  
**объекта культурного наследия регионального значения**  
**«Крестовоздвиженская часовня»,**  
расположенного по адресу: Ленинградская область, Бокситогорский район,  
Климовское сельское поселение, деревня Толсть, напротив дома № 18, строение № 3

**Описание границ:**

от точки 1 к точке 2 на юг вдоль западного фасада здания (галереи)

от точки 2 к точке 3 на восток вдоль южного фасада здания (галереи)

от точки 3 к точке 4 на север вдоль восточного фасада здания

от точки 4 к точке 1 на запад вдоль северного фасада здания (галереи)

**Правовой режим использования земельных участков в границах  
территории объекта культурного наследия регионального значения  
«Крестовоздвиженская часовня»,**

расположенного по адресу: Ленинградская область, Бокситогорский район,  
Климовское сельское поселение, деревня Толсть, напротив дома № 18, строение № 3

Режим использования земельного участка в границах территории объекта культурного наследия предусматривает сохранение объекта культурного наследия – проведение работ, направленных на обеспечение физической сохранности объекта культурного наследия, а так же выполнение требований Федерального закона от 25.06.2002 № 73-ФЗ «Об объектах культурного наследия (памятниках истории и культуры) народов Российской Федерации» в части установленных ограничений к осуществлению хозяйственной деятельности в границах территории объекта культурного наследия.



**На территории Памятника разрешается:**

- 1) Проведение работ по сохранению объекта культурного наследия (памятников истории и культуры) Российской Федерации;
- 2) Сохранение элементов планировочной структуры;
- 3) Сохранение элементов природного и культурного ландшафта;
- 4) Воссоздание или компенсация утраченных элементов Памятника, производимые на основании пункта 1 статьи 45 Федерального закона от 25.06.2002 № 73-ФЗ «Об объектах культурного наследия (памятниках истории и культуры) народов Российской Федерации»;
- 5) Проведение работ по обеспечению функционирования Памятника и поддержанию его инфраструктуры, не нарушающих целостности его территории;
- 6) Проведение работ по озеленению и благоустройству территории, производимых, в том числе с применением методов реставрации, направленных на формирование наиболее близкого к историческому восприятию Памятника;
- 7) Обеспечение доступа к Памятнику;
- 8) Обеспечение мер пожарной безопасности;
- 9) Обеспечение мер экологической безопасности;
- 10) Прокладка, ремонт, реконструкция подземных инженерных коммуникаций в соответствии с требованиями законодательства Российской Федерации в сфере сохранения объектов культурного наследия с последующим восстановлением нарушенных участков дневной поверхности;






**На территории Памятника запрещается:**


- 1) Новое строительство;
- 2) Хозяйственная деятельность, ведущая к разрушению, искажению внешнего облика Памятника, нарушающая его целостность и создающая угрозу его повреждения, разрушения или уничтожения;
- 3) Самовольная вырубка растительности, уничтожение травяного покрова;
- 4) Установка на фасадах, крыше Памятника кондиционеров, телеантенн, тарелок спутниковой связи, а также других средств технического обеспечения;
- 5) Прокладка наземных и воздушных инженерных коммуникаций, кроме временных, необходимых для проведения работ по сохранению Памятника;
- 6) Движение транспортных средств на территории Памятника, в случае если движение транспортных средств создает угрозу нарушения его целостности и сохранности;
- 7) Размещение любых рекламных конструкций на Памятнике и его территории;
- 8) Создание разрушающих вибрационных нагрузок динамическим воздействием на грунты в зоне их взаимодействия с Памятником;
- 9) Оставление материалов (конструкций) и строительного мусора после демонтажа возведенных сооружений, хозяйственной деятельности, работ по благоустройству.
- 10) Использование территории и самого Памятника под склады и объекты производства взрывчатых и огнеопасных материалов, предметов и веществ, загрязняющих интерьер Памятника, его фасад, территорию, водные объекты и (или) имеющие вредные парогазообразные и иные выделения.

**Предмет охраны**  
**объекта культурного наследия регионального значения**  
**«Крестовоздвиженская часовня»,**  
расположенного по адресу: Ленинградская область, Бокситогорский район,  
Климовское сельское поселение, деревня Толсть, напротив дома № 18, строение № 3

№ пп	Виды предметов охраны	Элементы предметов охраны	Фотофиксация
1	2	3	4
1	Местоположение:	В центральной части деревни Толсть, с восточной стороны от площади;	
2	Объемно-пространственное решение:	<p>историческая конфигурация деревянной часовни клетского типа (прямоугольная в плане с трёхсторонней галереей) и габариты одноэтажного здания 2,80 х 3,30 м);</p> <p>историческая конфигурация кровли (скатная), включая высотную отметку конька.</p>	
3	Конструкции здания:	<p>исторический сруб из 12 венцов и 5 венцов самцового шипца, рубленный «в обло» из стёсанных брёвен диаметром 0,20 – 0,24м;</p> <p>трёхсторонняя галерея на самостоятельном срубе в 3 венца с северной, южной (ширина 0,8 м) и западной (ширина 2,0 м) стороны часовни, поддерживаемая четырьмя столбами квадратного сечения;</p>	



		<p>перила галереи по всему периметру с заполнением из штакетника;</p> <p>двускатная самцовая конструкция кровли, верхняя отметка конька кровли, самцы (5 венцов) западного и восточного щипца.</p>	 
4	<p>Объемно-планировочное решение:</p>	<p>историческое объемно-планировочное решение в габаритах, образованных капитальными стенами.</p>	
5	<p>Архитектурно-художественное решение фасадов:</p>	<p><b>Северный и восточный фасады:</b></p> <p>вид материала (бревно) и отсутствие отделки (облицовки) цоколя и стен.</p> <p><b>Южный фасад:</b></p> <p>вид материала (бревно) и отсутствие отделки (облицовки) цоколя и стен;</p> <p>оконный проем – (волоковое оконце) историческое местоположение, габариты (0,41 x 0,30 м).</p>	  

6	Элементы интерьера:	запрестольный крест с резьбой.	
---	---------------------	--------------------------------	---

*Предмет охраны может быть уточнен в процессе историко-культурных и реставрационных исследований, реставрационных работ.*