

АДМИНИСТРАЦИЯ ЛЕНИНГРАДСКОЙ ОБЛАСТИ
КОМИТЕТ ПО КУЛЬТУРЕ ЛЕНИНГРАДСКОЙ ОБЛАСТИ

ПРИКАЗ

«13» сентября 2018 г.

№ 01-03/18-141
Санкт-Петербург

Об установлении границ территории и предмета охраны объекта культурного наследия регионального значения «Братское захоронение партизан и советских воинов, погибших в 1919 г. и в 1944 г.», местонахождение: Ленинградская область, Кингисеппский район, д. Александровская Горка

В соответствии со ст. ст. 3.1, 9.2, 20, 33 Федерального закона от 25 июня 2002 года № 73-ФЗ «Об объектах культурного наследия (памятниках истории и культуры) народов Российской Федерации», ст. 4 областного закона Ленинградской области от 25 декабря 2015 года № 140-оз «О государственной охране, сохранении, использовании и популяризации объектов культурного наследия (памятников истории и культуры) народов Российской Федерации, расположенных на территории Ленинградской области», п. 2.2.2. Положения о комитете по культуре Ленинградской области, утвержденного постановлением Правительства Ленинградской области от 24 октября 2017 года № 431

п р и к а з ы в а ю:

1. Установить границы территории объекта культурного наследия регионального значения «Братское захоронение партизан и советских воинов, погибших в 1919 г. и в 1944 г.», местонахождение: Ленинградская область, Кингисеппский район, д. Александровская Горка, принятого на государственную охрану Решением Леноблисполкома № 59-18 от 08 августа 1950 года согласно приложению 1 к настоящему приказу.

2. Установить предмет охраны объекта культурного наследия регионального значения «Братское захоронение партизан и советских воинов, погибших в 1919 г. и в 1944 г.», местонахождение: Ленинградская область, Кингисеппский район, д. Александровская Горка, согласно приложению 2 к настоящему приказу

3. Отделу по осуществлению полномочий Ленинградской области в сфере объектов культурного наследия департамента государственной охраны, сохранения и использования объектов культурного наследия комитета по культуре Ленинградской области обеспечить:

- внесение соответствующих сведений в Единый государственный реестр объектов культурного наследия (памятников истории и культуры) народов Российской Федерации;

- направить в территориальный орган федерального органа исполнительной власти, уполномоченного Правительством Российской Федерации на осуществление государственного кадастрового учета, государственной регистрации прав, ведение Единого государственного реестра недвижимости и предоставление сведений, содержащихся в Едином государственном реестре недвижимости, копию настоящего приказа для внесения сведений о границах территории объекта культурного наследия регионального значения «Братское захоронение партизан и советских воинов, погибших в 1919 г. и в 1944 г.», местонахождение: Ленинградская область, Кингисеппский район, д. Александровская Горка, в Единый государственный реестр недвижимости в соответствии с Федеральным законом от 13 июля 2015 года № 218-ФЗ «О государственной регистрации недвижимости».

4. Отделу взаимодействия с муниципальными образованиями, информатизации и организационной работы комитета по культуре Ленинградской области обеспечить размещение настоящего приказа на сайте комитета по культуре Ленинградской области в информационно-телекоммуникационной сети «Интернет».

5. Контроль за исполнением настоящего приказа возложить на заместителя начальника департамента государственной охраны, сохранения и использования объектов культурного наследия комитета по культуре Ленинградской области.

6. Настоящий приказ вступает в силу со дня его официального опубликования.

Председатель комитета





Е.В. Чайковский

Приложение 1
к приказу комитета по культуре
Ленинградской области
от « 13 » сентября 2018 г.
№ 01-03/18-141

**Границы территории
объекта культурного наследия регионального значения
«Братское захоронение партизан и советских воинов, погибших в 1919 г.
и в 1944 г.», местонахождение: Ленинградская область, Кингисеппский район,
д. Александровская Горка**



Условные обозначения:

-  - граница территории объекта культурного наследия регионального значения
-  - объект культурного наследия регионального значения

Описание границ территории объекта культурного наследия регионального значения «Братское захоронение партизан и советских воинов, погибших в 1919 г. и в 1944 г.», местонахождение: Ленинградская область, Кингисеппский район, д. Александровская Горка

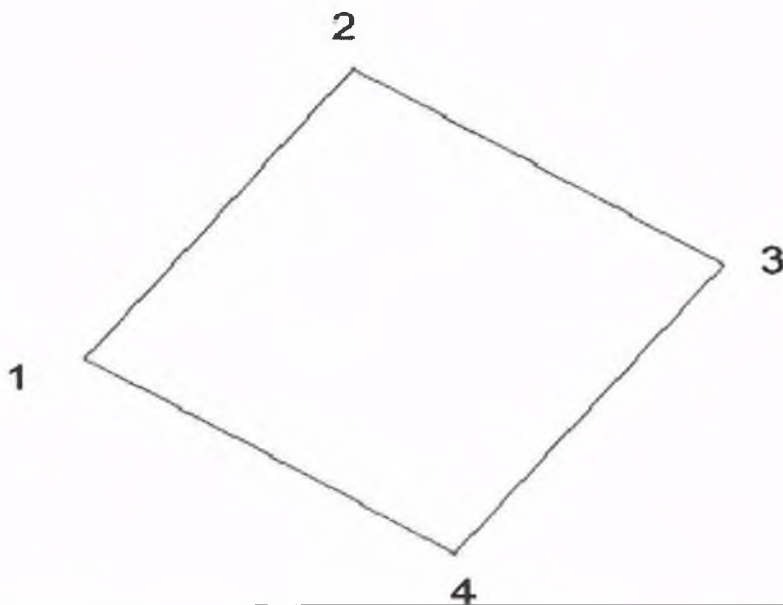
От точки 1 к точке 2 - на северо-восток

От точки 2 к точке 3 - на юго-восток

От точки 3 к точке 4 на юго-запад

От точки 4 к точке 1 - на северо-запад

Координаты поворотных точек границ территории объекта культурного наследия регионального значения «Братское захоронение партизан и советских воинов, погибших в 1919 г. и в 1944 г.», местонахождение: Ленинградская область, Кингисеппский район, д. Александровская Горка



Обозначение (номер) характерной точки	Долгота (X)	Широта (Y)
1	12357.5796	35586.7291
2	12369.6185	35603.8134
3	12386.0897	35592.2066
4	12374.0509	35575.1222

Определение географических координат характерных точек границы территории объекта культурного наследия выполнено в местной системе координат МСК-47 Ленинградская область ГОСТ 51794-2008

**Режим использования территории объекта культурного наследия
регионального значения «Братское захоронение партизан и советских воинов,
погибших в 1919 г. и в 1944 г.», местонахождение: Ленинградская область,
Кингисеппский район, д. Александровская Горка**

Режим использования земельного участка в границах территории объекта культурного наследия предусматривает сохранение объекта культурного наследия – проведение работ, направленных на обеспечение физической сохранности объекта культурного наследия, а также выполнение требований Федерального закона от 25.06.2002 № 73-ФЗ «Об объектах культурного наследия (памятниках истории и культуры) народов Российской Федерации в части установленных ограничений к осуществлению хозяйственной деятельности в границах территории объекта культурного наследия.

На территории памятника запрещается:

- строительство объектов капитального строительства и увеличение объемно-пространственных характеристик, существующих на территории памятника объектов капитального строительства;
- проведение земляных, мелиоративных и иных работ, за исключением работ по сохранению объекта культурного наследия или его отдельных элементов, сохранению градостроительной или природной среды объекта культурного наследия;

На территории памятника разрешается:

- ведение хозяйственной деятельности, не противоречащей требованиям обеспечения сохранности объекта культурного наследия в современных условиях;

Запрещается использовать территории объекта культурного наследия:

- под склады и объекты производства взрывчатых и огнеопасных материалов, предметов и веществ, загрязняющих интерьер объекта культурного наследия, его фасад, территорию и водные объекты и (или) имеющие вредные парагазообразные и иные выделения;
 - под объекты производства, имеющие оборудование, оказывающее динамическое и вибрационное воздействие на конструкции объекта культурного наследия, независимо от мощности данного оборудования;
- под объекты производства и лаборатории, связанные с неблагоприятным для объекта культурного наследия температурно-влажностным режимом и применением химически активных веществ.

Приложение 2
к приказу комитета по культуре
Ленинградской области
от « 13 » сентября 2018 г.
№ 01-03/18-1741

Предмет охраны
объекта культурного наследия регионального значения «Братское захоронение партизан и советских воинов, погибших в 1919 г. и в 1944 г.», местонахождение: Ленинградская область, Кингисеппский район, д. Александровская Горка

№ пп	Виды предметов охраны	Элементы предметов охраны
1	2	3
1	Мемориальное значение объекта:	Причастность объекта к историческому событиям: Гражданская Война 1919г.и Великая Отечественная Война 1941-1945 гг. Памятник истории, связанный с организацией обороны Ленинграда летом 1941 года и боевыми действиями в годы Гражданской войны
2	Объемно-пространственное решение:	Историческое пространственное решение в габаритах существующего металлического ограждения. Местоположение. - конфигурация в плане – прямоугольник; -высотная отметка стелы.
3	Конструкции памятника:	Конструкция - монолитный железобетон.
4	Архитектурное решение:	Стела из трех вертикально поставленных ребер, соединенных между собой в верхней части бетонным кубом, оформленным с лицевой стороны красной звездой. По бокам стелы выполнены барельефы солдат с автоматом и винтовкой. Стела выкрашена в белый цвет. Возле стелы установлена диабазовая мемориальная доска с памятным текстом: «ПАМЯТИ ПАВШИМ БОЙЦАМ В ДНИ ГРАЖДАНСКОЙ ВОЙНЫ 1919 ГОДА» По обе стороны стелы установлены мраморные памятные доски с памятным текстом и с фамилиями захороненных. С левой стороны: « В Е Ч Н А Я С Л А В А »

		С правой стороны: «ПАВШИМ ГЕРОЯМ»
--	--	--------------------------------------

Предмет охраны может быть уточнен в процессе историко-культурных и реставрационных исследований, реставрационных работ.