



АДМИНИСТРАЦИЯ ЛЕНИНГРАДСКОЙ ОБЛАСТИ  
КОМИТЕТ ПО КУЛЬТУРЕ ЛЕНИНГРАДСКОЙ ОБЛАСТИ

РАСПОРЯЖЕНИЕ

«28» июля 2020 г.

№ 01-04/20-231  
г. Санкт-Петербург

**Об утверждении охранного обязательства собственника или иного законного владельца объекта культурного наследия регионального значения «Верхне-Свирская ГЭС, построенная по ленинскому плану ГОЭЛРО» по адресу: Ленинградская область, Подпорожский муниципальный район, Подпорожское городское поселение, г. Подпорожье, ул. Энергетиков, д.3а, включенного в единый государственный реестр объектов культурного наследия (памятников истории и культуры) народов Российской Федерации**

В соответствии со статьей 47.6 Федерального закона от 25 июня 2002 года № 73-ФЗ «Об объектах культурного наследия (памятниках истории и культуры) народов Российской Федерации» (далее – Федеральный закон № 73-ФЗ), приказом Министерства культуры Российской Федерации от 01 июля 2015 года № 1887 «О реализации отдельных положений статьи 47.6 Федерального закона от 25 июня 2002 года № 73-ФЗ «Об объектах культурного наследия (памятниках истории и культуры) народов Российской Федерации», пунктом 2.2.2 Положения комитета по культуре Ленинградской области, утвержденного постановлением Правительства Ленинградской области от 24 октября 2017 года № 431:

1. Утвердить охрannое обязательство собственника или иного законного владельца объекта культурного наследия регионального значения «Верхне-Свирская ГЭС, построенная по ленинскому плану ГОЭЛРО» по адресу: Ленинградская область, Подпорожский муниципальный район, Подпорожское городское поселение, г. Подпорожье, ул. Энергетиков, д.3а, поставленного на государственную охрану решением Леноблисполкома от 27 августа 1979 года № 337 (далее – Охрannое обязательство), согласно приложению к настоящему распоряжению.

2. Отделу по осуществлению полномочий Ленинградской области в сфере объектов культурного наследия департамента государственной охраны, сохранения и использования объектов культурного наследия комитета по культуре Ленинградской области:

копию настоящего распоряжения с копией утвержденного Охрannого обязательства вручить под роспись или направить заказным письмом с уведомлением о вручении собственнику или иному владельцу объекта

культурного наследия, другим лицам, к обязанностям которых относится его исполнение в соответствии с пунктом 11 статьи 47.6 Федерального закона № 73-ФЗ, а также в территориальный орган федерального органа исполнительной власти, уполномоченного Правительством Российской Федерации на осуществление государственного кадастрового учета, государственной регистрации прав, ведение Единого государственного реестра недвижимости и предоставление сведений, содержащихся в Едином государственном реестре недвижимости, для регистрации указанных в статье 47.1 Федерального закона № 73-ФЗ ограничений (обременений) прав в Едином государственном реестре недвижимости в порядке, установленном Федеральным законом от 13 июля 2015 года № 218-ФЗ «О государственной регистрации недвижимости», не позднее пятнадцати рабочих дней со дня утверждения Охранного обязательства;

копию настоящего распоряжения с копией утвержденного Охранного обязательства приобщить к учетному делу соответствующего объекта культурного наследия.

3. Отделу взаимодействия с муниципальными территориями, информатизации и организационной работы обеспечить размещение настоящего распоряжения с утвержденным Охранным обязательством на сайте комитета по культуре Ленинградской области в информационно-телекоммуникационной сети «Интернет».

4. Контроль за исполнением настоящего распоряжения оставляю за собой.

Заместитель председателя комитета –  
начальник департамента государственной  
охраны, сохранения и использования  
объектов культурного наследия



Г.Е. Лазарева

«УТВЕРЖДЕНО»  
распоряжением комитета по культуре  
Ленинградской области  
от «29» июня 2019 г.  
№ 01-04/20-231

**ОХРАННОЕ ОБЯЗАТЕЛЬСТВО  
СОБСТВЕННИКА ИЛИ ИНОГО ЗАКОННОГО ВЛАДЕЛЬЦА  
объекта культурного наследия, включенного в единый государственный реестр  
объектов культурного наследия (памятников истории и культуры)  
народов Российской Федерации**

**«Верхне-Свирская ГЭС, построенная по ленинскому плану ГОЭЛРО»**

(указать наименование объекта культурного наследия в соответствии с  
правовым актом о его принятии на государственную охрану)

регистрационный номер объекта культурного наследия в едином  
государственном реестре объектов культурного наследия (памятников  
истории и культуры) народов Российской Федерации:

4	7	1	7	2	0	7	7	4	6	9	0	0	0	5
---	---	---	---	---	---	---	---	---	---	---	---	---	---	---

## Раздел 1. Данные об объекте культурного наследия, включенном в единый государственный реестр объектов культурного наследия (памятников истории и культуры) народов Российской Федерации

(Заполняются в случае, предусмотренном п. 5 ст. 47.6 Федерального закона от 25.06.2002 года № 73-ФЗ «Об объектах культурного наследия (памятниках истории и культуры) народов Российской Федерации»)

Отметка о наличии или отсутствии паспорта объекта культурного наследия, включенного в единый государственный реестр объектов культурного наследия (памятников истории и культуры) народов Российской Федерации, в отношении которого утверждено охранное обязательство (далее - объект культурного наследия):

отсутствует  имеется

(нужное отметить знаком "V")

Паспорт объекта культурного наследия является неотъемлемой частью охранного обязательства.

1. Фотографическое (иное графическое) изображение объекта (на момент утверждения охранного обязательства):

Прилагается: 8 (восемь) изображений.  
(указать количество)

2. Сведения о требованиях к осуществлению деятельности в границах территории объекта культурного наследия, включенного в единый государственный реестр объектов культурного наследия (памятников истории и культуры) народов Российской Федерации, установленных статьей 5.1 Федерального закона от 25.06.2002 № 73-ФЗ «Об объектах культурного наследия (памятниках истории и культуры) народов Российской Федерации» (далее - Закон 73-ФЗ):

1) на территории памятника или ансамбля запрещаются строительство объектов капитального строительства и увеличение объемно-пространственных характеристик существующих на территории памятника или ансамбля объектов капитального строительства; проведение земляных, строительных, мелиоративных и иных работ, за исключением работ по сохранению объекта культурного наследия или его отдельных элементов, сохранению историко-градостроительной или природной среды объекта культурного наследия;

2) на территории памятника, ансамбля разрешается ведение хозяйственной деятельности, не противоречащей требованиям обеспечения сохранности объекта культурного наследия и позволяющей обеспечить функционирование объекта культурного наследия в современных условиях;

3) в случае нахождения памятника или ансамбля на территории достопримечательного места подлежат также выполнению требования и ограничения, установленные в соответствии со статьей 5.1 Закона 73-ФЗ, для осуществления хозяйственной деятельности на территории достопримечательного места;

4) особый режим использования земельного участка, в границах которого располагается объект археологического наследия, предусматривает возможность проведения археологических полевых работ в порядке, установленном Законом 73-ФЗ, земляных, строительных, мелиоративных, хозяйственных работ, указанных в статье 30 Закона 73-ФЗ работ по использованию лесов и иных работ при условии обеспечения сохранности объекта археологического наследия, а также обеспечения доступа граждан к указанному объекту.

3. Иные сведения, предусмотренные Законом 73-ФЗ:

В соответствии с п. 3 ст. 34.1 Закона 73-ФЗ в отношении объекта культурного наследия, включенного в реестр, отнесенного к памятникам, расположенного в границах населенного пункта, устанавливается граница защитной зоны на расстоянии 100 метров от внешних границ территории памятника, в границах которой в целях обеспечения сохранности объекта культурного наследия и композиционно-видовых связей (панорам) запрещаются строительство объектов капитального строительства и их реконструкция, связанная с изменением их параметров (высоты, количества этажей, площади), за исключением строительства и реконструкции линейных объектов.

В соответствии с п. 6 ст. 34.1. Закона № 73-ФЗ защитная зона объекта культурного наследия прекращает существование со дня внесения в Единый государственный реестр недвижимости сведений о зонах охраны такого объекта культурного наследия, установленных в соответствии со статьей 34 Закона 73-ФЗ. Защитная зона объекта культурного наследия также прекращает существование в случае исключения объекта культурного наследия из единого государственного реестра объектов культурного наследия (памятников истории и культуры) народов Российской Федерации. При этом принятие решения о прекращении существования такой зоны не требуется.

В интересах сохранения объекта культурного наследия, включенного в реестр (его части), доступ к объекту культурного наследия может быть приостановлен на время проведения работ по сохранению объекта культурного наследия или в связи с ухудшением его физического состояния. Приостановление доступа к объекту культурного наследия (его части) и возобновление доступа к нему осуществляются по решению соответствующего органа охраны объектов культурного наследия, определенного пунктом 7 статьи 47.6 Закона 73-ФЗ.

## **Раздел 2. Требования к сохранению объекта культурного наследия** (заполняется в соответствии со статьей 47.2 Закона 73-ФЗ)

4. Требования к сохранению объекта культурного наследия, включенного в единый государственный реестр объектов культурного наследия (памятников истории и культуры) народов Российской Федерации, предусматривают консервацию, ремонт, реставрацию объекта культурного наследия, приспособление объекта культурного наследия для современного использования либо сочетание указанных мер.

Состав (перечень) и сроки (периодичность) проведения работ по сохранению объекта культурного наследия, в отношении которого утверждено охранное обязательство, определяются соответствующим органом охраны объектов культурного наследия:

**Комитет по культуре Ленинградской области**

(указать наименование органа охраны объектов культурного наследия, утвердившего охрannое обязательство)

на основании акта технического состояния объекта культурного наследия, составленного в порядке, установленном пунктом 2 статьи 47.2 Закона 73-ФЗ.

5. Лицо (лица), указанное (указанные) в пункте 11 статьи 47.6 Закона 73-ФЗ, обязано (обязаны) обеспечить финансирование и организацию проведения научно-исследовательских, изыскательских, проектных работ, консервации, ремонта, реставрации и иных работ, направленных на обеспечение физической сохранности объекта культурного наследия и сохранение предмета охраны объекта культурного наследия, в порядке, установленном Законом 73-ФЗ.

В случае обнаружения при проведении работ по сохранению объекта культурного наследия объектов, обладающих признаками объекта культурного наследия, в том числе объектов археологического наследия, собственник или иной законный владелец обязан незамедлительно приостановить работы и направить в течение трех рабочих дней со дня их обнаружения заявление в письменной форме об указанных объектах в региональный орган охраны объектов культурного наследия:

### Комитет по культуре Ленинградской области

(указать наименование соответствующего регионального органа охраны объектов культурного наследия. В случае если охранное обязательство утверждено не данным органом охраны, указать его полное наименование и почтовый адрес)

Дальнейшее взаимодействие с региональным органом охраны объектов культурного наследия собственник или иной законный владелец объекта культурного наследия обязан осуществлять в порядке, установленном статьей 36 Закона 73-ФЗ.

6. Работы по сохранению объекта культурного наследия должны организовываться собственником или иным законным владельцем объекта культурного наследия в соответствии с порядком, предусмотренным статьей 45 Закона 73-ФЗ.

7. Собственник (иной законный владелец) земельного участка, в границах которого расположен объект археологического наследия, обязан:

обеспечивать неизменность внешнего облика;

сохранять целостность, структуру объекта археологического наследия;

организовывать и финансировать спасательные археологические полевые работы на данном объекте археологического наследия в случае, предусмотренном статьей 40, и в порядке, установленном статьей 45.1 Закона 73-ФЗ.

### Раздел 3. Требования к содержанию объекта культурного наследия

(заполняется в соответствии со статьей 47.3 Закона 73-ФЗ)

8. При содержании и использовании объекта культурного наследия, включенного в единый государственный реестр объектов культурного наследия (памятников истории и культуры) народов Российской Федерации, в целях поддержания в надлежащем техническом состоянии без ухудшения физического состояния и (или) изменения предмета охраны данного объекта культурного наследия лица, указанные в пункте 11 статьи 47.6 Закона 73-ФЗ, обязаны:

1) осуществлять расходы на содержание объекта культурного наследия и поддержание его в надлежащем техническом, санитарном и противопожарном состоянии;

2) не проводить работы, изменяющие предмет охраны объекта культурного наследия либо ухудшающие условия, необходимые для сохранности объекта культурного наследия;

3) не проводить работы, изменяющие облик, объемно-планировочные и конструктивные решения и структуры, интерьер объекта культурного наследия в случае, если предмет охраны объекта культурного наследия не определен;

4) соблюдать установленные статьей 5.1 Закона 73-ФЗ требования к осуществлению деятельности в границах территории объекта культурного наследия;

5) не использовать объект культурного наследия (за исключением оборудованных с учетом требований противопожарной безопасности объектов культурного наследия, предназначенных либо предназначавшихся для осуществления и (или) обеспечения указанных ниже видов хозяйственной деятельности, и помещений для хранения предметов религиозного назначения, включая свечи и лампадное масло):

под склады и объекты производства взрывчатых и огнеопасных материалов,

предметов и вещей, загрязняющих интерьер объекта культурного наследия, его фасад, территорию и водные объекты и (или) имеющих вредные парогазообразные и иные выделения;

под объекты производства, имеющие оборудование, оказывающее динамическое и вибрационное воздействие на конструкции объекта культурного наследия, независимо от мощности данного оборудования;

под объекты производства и лаборатории, связанные с неблагоприятным для объекта культурного наследия температурно-влажностным режимом и применением химически активных веществ;

б) незамедлительно извещать:

Комитет по культуре Ленинградской области

(указать наименование органа охраны объектов культурного наследия, утвердившего охранное обязательство)

обо всех известных ему повреждениях, авариях или об иных обстоятельствах, причинивших вред объекту культурного наследия, земельному участку в границах территории объекта культурного наследия или угрожающих причинением такого вреда, и безотлагательно принимать меры по предотвращению дальнейшего разрушения, в том числе проводить противоаварийные работы в порядке, установленном для проведения работ по сохранению объекта культурного наследия;

7) не допускать ухудшения состояния территории объекта культурного наследия, включенного в единый государственный реестр объектов культурного наследия (памятников истории и культуры) народов Российской Федерации, поддерживать территорию объекта культурного наследия в благоустроенном состоянии.

9. Собственник жилого помещения, являющегося объектом культурного наследия или частью такого объекта, обязан выполнять требования к сохранению объекта культурного наследия в части, предусматривающей обеспечение поддержания объекта культурного наследия или части объекта культурного наследия в надлежащем техническом состоянии без ухудшения физического состояния и изменения предмета охраны объекта культурного наследия.

10. В случае обнаружения при проведении работ на земельном участке в границах территории объекта культурного наследия объектов, обладающих признаками объекта культурного наследия, лица, указанные в пункте 11 статьи 47.6 Закона 73-ФЗ, осуществляют действия, предусмотренные подпунктом 2 пункта 3 статьи 47.2 Закона 73-ФЗ.

11. В случае если содержание или использование объекта культурного наследия, включенного в единый государственный реестр объектов культурного наследия (памятников истории и культуры) народов Российской Федерации, может привести к ухудшению состояния данного объекта культурного наследия и (или) предмета охраны данного объекта культурного наследия, в предписании, направляемом

Комитетом по культуре Ленинградской области

(указать наименование органа охраны объектов культурного наследия, утвердившего охранное обязательство)

собственнику или иному законному владельцу объекта культурного наследия, устанавливаются следующие требования:

1) к видам хозяйственной деятельности с использованием объекта культурного наследия, включенного в реестр, либо к видам хозяйственной деятельности, оказывающим воздействие на указанный объект, в том числе ограничение хозяйственной деятельности;

2) к использованию объекта культурного наследия, включенного в реестр, при

осуществлении хозяйственной деятельности, предусматривающие в том числе ограничение технических и иных параметров воздействия на объект культурного наследия;

3) к благоустройству в границах территории объекта культурного наследия, включенного в реестр.

#### **Раздел 4. Требования к обеспечению доступа граждан Российской Федерации, иностранных граждан и лиц без гражданства к объекту культурного наследия, включенному в реестр**

(заполняется в соответствии со статьей 47.4 Закона 73-ФЗ)

12. Условия доступа к объекту культурного наследия, включенному в реестр (периодичность, длительность и иные характеристики доступа), устанавливаются соответствующим органом охраны объектов культурного наследия, определенным пунктом 7 статьи 47.6 Закона 73-ФЗ, с учетом мнения собственника или иного законного владельца такого объекта, а также с учетом вида объекта культурного наследия, включенного в реестр, категории его историко-культурного значения, предмета охраны, физического состояния объекта культурного наследия, требований к его сохранению, характера современного использования данного объекта культурного наследия, включенного в реестр.

Условия доступа к объектам культурного наследия, включенным в реестр, используемым в качестве жилых помещений, а также к объектам культурного наследия религиозного назначения, включенным в реестр, устанавливаются соответствующим органом охраны объектов культурного наследия по согласованию с собственниками или иными законными владельцами этих объектов культурного наследия.

При определении условий доступа к памятникам или ансамблям религиозного назначения учитываются требования к внешнему виду и поведению лиц, находящихся в границах территорий указанных объектов культурного наследия религиозного назначения, соответствующие внутренним установлениям религиозной организации, если такие установления не противоречат законодательству Российской Федерации.

В случае, если интерьер объекта культурного наследия не относится к предмету охраны объекта культурного наследия, требование к обеспечению доступа во внутренние помещения объекта культурного наследия, включенного в реестр, не может быть установлено.

Условия доступа к объектам культурного наследия, расположенным на территории Российской Федерации и предоставленным в соответствии с международными договорами Российской Федерации дипломатическим представительствам и консульским учреждениям иностранных государств в Российской Федерации, международным организациям, а также к объектам культурного наследия, находящимся в собственности иностранных государств и международных организаций, устанавливаются в соответствии с международными договорами Российской Федерации.

Физические и юридические лица, проводящие археологические полевые работы, имеют право доступа к объектам археологического наследия, археологические полевые работы на которых предусмотрены разрешением (открытым листом) на проведение археологических полевых работ. Физическим и юридическим лицам, проводящим археологические полевые работы, в целях проведения указанных работ собственниками и (или) пользователями земельных участков, в границах которых расположены объекты археологического наследия, должен быть обеспечен доступ к земельным участкам, участкам водных объектов, участкам лесного фонда, на территорию, определенную разрешением (открытым листом) на проведение археологических полевых работ.



## **Раздел 5. Требования к размещению наружной рекламы на объектах культурного наследия, их территориях**

(заполняется в случаях, определенных подпунктом 4 пункта 2 статьи 47.6 Закона 73-ФЗ)

### **13. Требования к размещению наружной рекламы:**

Не допускается распространение наружной рекламы на объектах культурного наследия, включенных в единый государственный реестр объектов культурного наследия (памятников истории и культуры) народов Российской Федерации, а также на их территориях.

Запрет или ограничение распространения наружной рекламы на объектах культурного наследия, находящихся в границах территории достопримечательного места и включенных в реестр, а также требования к ее распространению устанавливаются соответствующим органом охраны объектов культурного наследия, определенным пунктом 7 статьи 47.6 Закона № 73-ФЗ, и вносятся в правила землепользования и застройки, разработанные в соответствии с Градостроительным кодексом Российской Федерации.

Указанные требования не применяются в отношении распространения на объектах культурного наследия, их территориях наружной рекламы, содержащей исключительно информацию о проведении на объектах культурного наследия, их территориях театрально-зрелищных, культурно-просветительных и зрелищно-развлекательных мероприятий или исключительно информацию об указанных мероприятиях с одновременным упоминанием об определенном лице как о спонсоре конкретного мероприятия при условии, если такому упоминанию отведено не более чем десять процентов рекламной площади (пространства). В таком случае актом соответствующего органа охраны объектов культурного наследия устанавливаются требования к размещению наружной рекламы на данном объекте культурного наследия (либо его территории), включая место (места) ее возможного размещения, требования к внешнему виду, цветовым решениям, способам крепления.

## **Раздел 6. Иные обязанности лица (лиц), указанного (указанных) в пункте 11 статьи 47.6 Федерального закона от 25.06.2002 № 73-ФЗ «Об объектах культурного наследия (памятниках истории и культуры) народов Российской Федерации»**

14. Для лица (лиц), указанного (указанных) в пункте 11 статьи 47.6 Закона 73-ФЗ, устанавливаются обязанности:

1) по финансированию мероприятий, обеспечивающих выполнение требований в отношении объекта культурного наследия, включенного в реестр, установленных статьями 47.2 - 47.4 Закона 73-ФЗ;

2) по соблюдению требований к осуществлению деятельности в границах территории объекта культурного наследия, включенного в реестр, либо особого режима использования земельного участка, в границах которого располагается объект археологического наследия, установленных статьей 5.1 Закона 73-ФЗ.

15. Собственник, иной законный владелец, пользователи объекта культурного наследия, земельного участка, в границах которого располагается объект археологического наследия (в случае, указанном в пункте 11 статьи 47.6 Закона 73-ФЗ), а также все лица, привлеченные ими к проведению работ по сохранению (содержанию) объекта культурного наследия, обязаны соблюдать требования, запреты и ограничения, установленные законодательством об охране объектов культурного наследия.

16. Дополнительные требования в отношении объекта культурного наследия:

В соответствии со статьей 27 Закона № 73-ФЗ на собственника объекта культурного наследия возлагается обязанность по установке информационных надписей и обозначений.

Лицо, указанное в пункте 11 статьи 47.6 Закона № 73-ФЗ, ежегодно представляет в комитет по культуре Ленинградской области – департамент государственной охраны, сохранения и использования объектов культурного наследия уведомление о выполнении требований охранного обязательства (далее - Уведомление) в отношении принадлежащего ему объекта культурного наследия, в срок не позднее 1 июля года, следующего за отчетным.

Требования к составу и срокам (периодичности) проведения работ по сохранению объекта культурного наследия могут быть установлены предписаниями комитета по культуре Ленинградской области – департамента государственной охраны, сохранения и использования объектов культурного наследия, выдаваемыми в порядке, установленном законодательством.

В соответствии с п. 5 «Порядка обеспечения условий доступности для инвалидов объектов культурного наследия, включенных в единый государственный реестр объектов культурного наследия (памятников истории и культуры) народов Российской Федерации» утвержденного приказом Министерства культуры РФ от 20 ноября 2015 года № 2834 «Об утверждении Порядка обеспечения условий доступности для инвалидов объектов культурного наследия, включенных в единый государственный реестр объектов культурного наследия (памятников истории и культуры) народов Российской Федерации» (далее - Порядок обеспечения условий доступности для инвалидов объектов культурного наследия) собственнику (пользователю) Объекта обеспечить соблюдение условий доступности для инвалидов на объект культурного наследия.

В соответствии с п. 6 «Порядка обеспечения условий доступности для инвалидов объектов культурного наследия» требования по обеспечению доступа к объекту культурного наследия инвалидов устанавливаются в охранном обязательстве собственника (пользователя) объектом культурного наследия и включают, в том числе, в себя следующие условия доступности объектов культурного наследия для инвалидов, соблюдение которых обеспечивается собственником (пользователем) объекта культурного наследия:

- обеспечение возможности самостоятельного передвижения по территории объекта культурного наследия, обеспечение возможности входа и выхода из объекта культурного наследия, в том числе с использованием кресел-колясок, специальных подъемных устройств, возможности кратковременного отдыха в сидячем положении при нахождении на объекте культурного наследия, а также надлежащее размещение оборудования и носителей информации, используемых для обеспечения доступности объектов для инвалидов с учетом ограничений их жизнедеятельности;

- дублирование текстовых сообщений голосовыми сообщениями, оснащение объекта культурного наследия знаками, выполненными рельефно-точечным шрифтом Брайля;

- сопровождение инвалидов, имеющих стойкие расстройства функции зрения и самостоятельного передвижения;

- обеспечение условий для ознакомления с надписями, знаками и иной текстовой и графической информацией, допуск тифлосурдопереводчика;

- допуск собаки-проводника при наличии документа, подтверждающего специальное обучение собаки-проводника, выдаваемого по форме и в порядке, которые определяются федеральным органом исполнительной власти, осуществляющим функции по выработке и реализации государственной политики и нормативно-правовому регулированию в сфере

социальной защиты населения в соответствии с пунктом 7 статьи 15 Федерального закона от 24 ноября 1995 г. N 181-ФЗ "О социальной защите инвалидов в Российской Федерации";

- дублирование голосовой информации текстовой информацией, надписями и (или) световыми сигналами, допуск сурдопереводчика;

- оказание помощи инвалидам в преодолении барьеров, мешающих ознакомлению с объектами культурного наследия (памятниками истории и культуры) народов Российской Федерации наравне с другими лицами.

Приложения:

1. Фотографическое изображение объекта.
2. Паспорт объекта культурного наследия.
3. Приказ Минкультуры России от 28 апреля 2017 года № 90625-р «О регистрации объекта культурного наследия регионального значения «Верхне-Свирская ГЭС, построенная по ленинскому плану ГОЭЛРО», 1951 г. (Ленинградская область) в едином государственном реестре объектов культурного наследия (памятников истории и культуры) народов Российской Федерации».
4. Приказ комитета по культуре Ленинградской области от 14 февраля 2019 года № 01-03/19-19 «Об установлении предмета охраны объекта культурного наследия регионального значения «Верхне-Свирская ГЭС, построенная по ленинскому плану ГОЭЛРО» по адресу: Ленинградская область, Подпорожский муниципальный район, Подпорожское городское поселение, г. Подпорожье, ул. Энергетиков, д. 3А».

**Фотографические изображения объекта культурного наследия регионального значения «Верхне-Свирская ГЭС, построенная по ленинскому плану ГОЭЛРО» по адресу: Ленинградская область, Подпорожский муниципальный район, Подпорожское городское поселение, г. Подпорожье, ул. Энергетиков, д. 3А**



Фото 1. Общий вид




Фото 2. Общий вид, шлюз




Фото 3. Здание ГЭС




Фото 4. Волосливиная бетонная плотина





Фото 5, 6. Здание центрального пульта и механизмов ворот





Фото 7,8. Здание нижней головы шлюза

Утверждено  
приказом Министерства культуры  
Российской Федерации  
от 2 июля 2015 г. № 1906


Экземпляр № 2

471720774690005

Регистрационный номер объекта культурного  
наследия в едином государственном реестре  
объектов культурного наследия (памятников истории  
и культуры) народов Российской Федерации

## ПАСПОРТ ОБЪЕКТА КУЛЬТУРНОГО НАСЛЕДИЯ

Фотографическое изображение объекта культурного наследия,  
за исключением отдельных объектов археологического наследия,  
фотографическое изображение которых вносится на основании решения  
соответствующего органа охраны объектов культурного наследия



01.04.2016  
Дата съемки (число, месяц, год)

1. Сведения о наименовании объекта культурного наследия

Верхне-Свирская ГЭС, построенная по ленинскому плану ГОЭЛРО

2. Сведения о времени возникновения или дате создания объекта культурного наследия, датах основных изменений (перестроек) данного объекта и (или) датах связанных с ним исторических событий

1951 г.

3. Сведения о категории историко-культурного значения объекта культурного наследия

Федерального значения	Регионального значения	Местного (муниципального значения)
	+	

4. Сведения о виде объекта культурного наследия

Памятник	Ансамбль	Достопримечательное место
	+	

5. Номер и дата принятия органом государственной власти решения о включении объекта культурного наследия в единый государственный реестр объектов культурного наследия (памятников истории и культуры) народов Российской Федерации

- Решение исполнительного комитета Ленинградского областного совета народных депутатов № 337 от 27.08.1979 г.

6. Сведения о местонахождении объекта культурного наследия (адрес объекта или при его отсутствии описание местоположения объекта)

Ленинградская область, Подпорожский муниципальный район, Подпорожское городское поселение, г. Подпорожье, ул. Энергетиков, д.3А

7. Сведения о границах территории объекта культурного наследия, включенного в единый государственный реестр объектов культурного наследия (памятников истории и культуры) народов Российской Федерации

Утверждены приказом комитета по культуре Ленинградской области от 20.02.2020 № 01-03/20-50

8. Описание предмета охраны объекта культурного наследия

Утверждены приказом комитета по культуре Ленинградской области от 14.02.2019 № 01-03/19-19

9. Сведения о наличии зон охраны данного объекта культурного наследия с указанием номера и даты принятия органом государственной власти акта об утверждении указанных зон либо информация о расположении данного объекта культурного наследия в границах зон охраны иного объекта культурного наследия

На дату оформления паспорта границы зон охраны объекта культурного наследия, режимы использования земель и градостроительные регламенты в границах территорий данных зон не утверждены.

Всего в паспорте листов

3

Уполномоченное должностное лицо органа охраны объектов культурного наследия

Главный специалист		И.Е. Ефимова
должность	подпись	инициалы, фамилия



19 . 06 . 2020

Дата оформления паспорта  
(число, месяц, год)





**МИНИСТЕРСТВО КУЛЬТУРЫ  
РОССИЙСКОЙ ФЕДЕРАЦИИ**

**ПРИКАЗ**

28 апреля 2017 г.

Москва

№ 90625-р

**О регистрации объекта культурного наследия регионального значения  
«Верхне–Свирская ГЭС, построенная по ленинскому плану ГОЭЛРО»,  
1951 г. (Ленинградская область) в едином государственном реестре  
объектов культурного наследия (памятников истории и культуры)  
народов Российской Федерации**

Руководствуясь Федеральным законом от 25 июня 2002 г. № 73-ФЗ «Об объектах культурного наследия (памятниках истории и культуры) народов Российской Федерации», пунктом 5.4.3 Положения о Министерстве культуры Российской Федерации, утвержденного постановлением Правительства Российской Федерации от 20 июля 2011 г. № 590, и Положением о едином государственном реестре объектов культурного наследия (памятников истории и культуры) народов Российской Федерации, утвержденным приказом Минкультуры России от 3 октября 2011 г. № 954, **п р и к а з ы в а ю :**

1. Зарегистрировать объект культурного наследия регионального значения «Верхне–Свирская ГЭС, построенная по ленинскому плану ГОЭЛРО», 1951 г. (далее – ансамбль), расположенный по адресу (местонахождение): Ленинградская область, Подпорожский муниципальный район, Подпорожское городское поселение, г. Подпорожье, ул. Энергетиков, д. 3А, в едином государственном реестре объектов культурного наследия (памятников истории и культуры) народов Российской Федерации и присвоить ему регистрационный номер **471720774690005**.

2. Департаменту государственной охраны культурного наследия (В.А.Цветнову) обеспечить внесение соответствующих сведений об ансамбле в единый государственный реестр объектов культурного наследия (памятников истории и культуры) народов Российской Федерации и их опубликование.

3. Контроль за исполнением настоящего приказа оставляю за собой.

Заместитель Министра

О.В.РЫЖКОВ



АДМИНИСТРАЦИЯ ЛЕНИНГРАДСКОЙ ОБЛАСТИ  
КОМИТЕТ ПО КУЛЬТУРЕ ЛЕНИНГРАДСКОЙ ОБЛАСТИ

---

---

**ПРИКАЗ**

«14» февраля 2019 г.

№ 01-03/19-19  
г. Санкт-Петербург

**Об установлении предмета охраны  
объекта культурного наследия регионального значения  
«Верхне-Свирская ГЭС, построенная по ленинскому плану ГОЭЛРО»  
по адресу: Ленинградская область, Подпорожский муниципальный район,  
Подпорожское городское поселение, г. Подпорожье, ул. Энергетиков, д. 3А**

В соответствии со ст. ст. 9.2, 20, 33 Федерального закона от 25 июня 2002 года № 73-ФЗ «Об объектах культурного наследия (памятниках истории и культуры) народов Российской Федерации», ст. 4 областного закона от 25 декабря 2015 года № 140-оз «О государственной охране, сохранении, использовании и популяризации объектов культурного наследия (памятников истории и культуры) народов Российской Федерации, расположенных на территории Ленинградской области», п. 2.2.2. Положения о комитете по культуре Ленинградской области, утвержденного постановлением Правительства Ленинградской области от 24 октября 2017 года № 431, приказываю:

1. Установить предмет охраны объекта культурного наследия регионального значения «Верхне-Свирская ГЭС, построенная по ленинскому плану ГОЭЛРО» по адресу: Ленинградская область, Подпорожский муниципальный район, Подпорожское городское поселение, г. Подпорожье, ул. Энергетиков, д. 3А, включенного в единый государственный реестр объектов культурного наследия (памятников истории и культуры) народов Российской Федерации (регистрационный номер 471720774690005), согласно приложению к настоящему приказу.

2. Отделу по осуществлению полномочий Ленинградской области в сфере объектов культурного наследия департамента государственной охраны, сохранения и использования объектов культурного наследия комитета по культуре Ленинградской области обеспечить внесение соответствующих сведений в единый государственный реестр объектов культурного наследия (памятников истории и культуры) народов Российской Федерации.


3. Отделу взаимодействия с муниципальными образованиями, информатизации и организационной работы комитета по культуре Ленинградской

области обеспечить размещение настоящего приказа на сайте комитета по культуре Ленинградской области в информационно-телекоммуникационной сети «Интернет».

4. Контроль за исполнением настоящего приказа возложить на заместителя председателя комитета по культуре Ленинградской области – начальника департамента государственной охраны, сохранения и использования объектов культурного наследия.

5. Настоящий приказ вступает в силу со дня его официального опубликования.

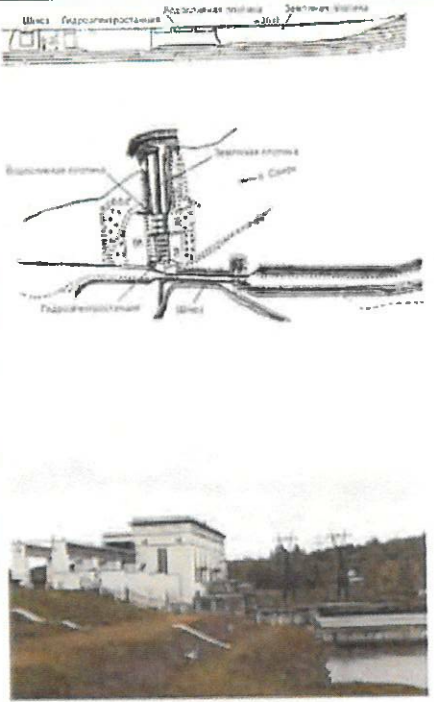
Председатель комитета






Е.В. Чайковский




Приложение  
к Приказу комитета по культуре  
Ленинградской области  
от «14» 02 2019 г. № 01-03/19-19

**Предмет охраны**  
**объекта культурного наследия регионального значения**  
**«Верхне-Свирская ГЭС, построенная по ленинскому плану ГОЭЛРО»**  
**по адресу: Ленинградская область, Подпорожский муниципальный район,**  
**Подпорожское городское поселение, г. Подпорожье, ул. Энергетиков, д. 3А**



№, п/п	Видовая принадлежность предмета охраны	Предмет охраны	Фотофиксация
1	2	3	4
1	Объемно-пространственное решение и планировочное решение территории	<ul style="list-style-type: none"> <li>- композиционные особенности ансамбля сооружений ГЭС, расположение элементов ансамбля- сооружений Верхне-Свирской гидроэлектростанции: р. Свирь, 126 км от устья реки;</li> <li>- тип компоновки – береговая с русловыми зданиями, существующая планировочная и ландшафтная структура ансамбля:</li> <li>- взаимное расположение функционально единых объектов здания ГЭС; служебного корпуса в подводной части здания ГЭС;</li> <li>- взаимное расположение здания ГЭС, ограждений плотины ГЭС; местоположение автомобильного проезда вдоль восточного фасада здания ГЭС и по земляной и бетонной плотинам;</li> <li>- расположение шлюза между левым берегом р. Свирь и зданием ГЭС;</li> <li>- ландшафтные характеристики, рельеф, растительность: искусственно созданное гидротехническое сооружение с глобальным преобразованием рельефа;</li> </ul>	

№, п/п	Видовая принадлежность предмета охраны	Предмет охраны	Фотофиксация
1	2	3	4
		<ul style="list-style-type: none"> <li>- благоустроенная площадка пространства у подпорной стенки и массива подводной части ГЭС, включающая фонтан, посадки деревьев;</li> <li>- местоположение, форма, материал, цветовое решение фонтана на площадке между шлюзовыми камерами.</li> </ul>	
<b>1. Шлюз</b>			
1.1	Объемно-пространственное решение	<ul style="list-style-type: none"> <li>- объемно-пространственная композиция линейного объекта (камеры шлюза) и высотных объемов зданий, фиксирующих вход и выход в камеру шлюза;</li> <li>- конфигурация в плане в части камеры – прямоугольная с расширением для прохода судов в части нижней и верхней головы;</li> <li>- габариты шлюза: верхней головы с причальной стенкой, нижней головы, камеры шлюза; существующая планировочная структура шлюза как однокамерного ниточного приплотинного сооружения;</li> <li>- расположение трассы шлюза;</li> <li>- габариты насыпного искусственного острова, разделяющего шлюз и ГЭС;</li> </ul>	
1.2	Конструктивная система	<ul style="list-style-type: none"> <li>- основание стен камеры шлюза – фундаментная плита, имеющая сквозной продольный разрез по оси сооружения;</li> <li>- конструктивное решение камеры - стены упрощенного профиля на разрезном фундаменте в сочетании с продольными галереями, расположенными во внегабаритном надконсольном пространстве; разделение камеры температурными сквозными швами на 6 секций;</li> </ul>	


№, п/п	Видовая принадлежность предмета охраны	Предмет охраны	Фотофиксация
1	2	3	4
		<ul style="list-style-type: none"> <li>- конструктивное решение верхней головы шлюза-армированный бетонный массив, отделенный от камеры сквозным температурным осадочным швом; сопряжение с левым берегом посредством откосного крыла;</li> <li>- примыкающие к верхней голове направляющие устройства – прямолинейные в плане железобетонные пояса, расположенные на отдельно-стоящих опорах;</li> <li>- конструкции стенки падения – две ниши, плоские щиты опускных ворот и аварийного заграждения;</li> <li>- верхние ворота и аварийный затвор – тип плоские опускные щиты;</li> <li>- конструкции нижней головы шлюза: армированный бетонный массив, отделенный сквозными швами от камерной части шлюза; левая входная пала, примыкающая с береговой стороны; откосное крыло;</li> <li>- речная стена, примыкающая торцевой грани правобережная входная пала, объединённая с галереями водосброса;</li> <li>- шлюзовые ворота – габариты, месторасположение, материал;</li> <li>- поворотный мост – тип конструкций – сочетание функций поворотного моста и крана для установки низового ремонтного щит;</li> <li>- бетонная подпорная стенка насыпного искусственного острова – со стороны верхнего бьефа;</li> </ul>	

№, п/п	Видовая принадлежность предмета охраны	Предмет охраны	Фотофиксация
1	2	3	4
		<ul style="list-style-type: none"> <li>- бетонные подпорные стенки со стороны нижнего бьефа – одна: ограждение входного канала шлюза, другая – ограждение канала сборных отверстий ГЭС и выпускных отверстий галерей шлюза;</li> <li>- отдельные лестницы с ограждениями – нижняя голова; - по обеим сторонам поворотного моста;</li> </ul>	
1.3	Архитектурно-художественное решение	<ul style="list-style-type: none"> <li>- характер отделки фасадной поверхности подпорных стенок – терразитовая штукатурка с разделкой «под руст»;</li> <li>- ограда с металлической решеткой – габариты, конфигурация в плане пилонов с пирамидальными навершиями и каменного основания ограды, рисунок металлической решетки, характер отделки пилонов – гладкая штукатурка с разделкой «под руст».</li> </ul>	
<b>1.2. Здание механизмов ворот и затворов наполнения</b>			
1.2.1	Объемно-пространственное решение	<ul style="list-style-type: none"> <li>- здание двух-трехэтажное прямоугольное в плане, исторические габариты, конфигурация, местоположение здания;</li> <li>- крыша – скатная, габариты, конфигурация, высотные отметки, покрытие – металл;</li> <li>- планировочное решение в габаритах капитальных стен;</li> </ul>	




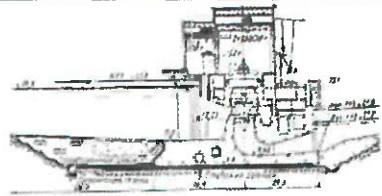
№, п/п	Видовая принадлежность предмета охраны	Предмет охраны	Фотофиксация
1	2	3	4
1.2.2	Конструктивная система	Фундаменты, наружные кирпичные стены, высотные отметки межэтажных перекрытий;	
1.2.3	Архитектурно-художественное решение	<p>- архитектурно-художественное решение в формах «сталинской» архитектуры, характерной для середины XX века; общее цветовое решение;</p> <p>- оформление и характер фасадной поверхности в уровне первого второго этажа – гладкая штукатурка с разделкой под руст, профилированный венчающий карниз, фриз с геометрическим орнаментом, профилированная тяга со стилизованными дентикулами в уровне второго этажа;</p> <p>- оформление и характер фасадной поверхности в уровне третьего этажа –гладкая штукатурка, профилированный карниз с модульонами и гладким фризом, пилястры тосканского ордера;</p> <p>- квадратные стилизованные кронштейны под плитой площадки балкона в уровне третьего этажа;</p> <p>- балконное металлическое ограждение с тумбами – рисунок металлической решетки, габариты;</p> <p>- атиковая стенка со скульптурными композициями военной тематики (флаги, венки, гербы), металлические флюгеры на металлическом стержне в завершении скульптурных композиций;</p>	


№, п/п	Видовая принадлежность предмета охраны	Предмет охраны	Фотофиксация
1	2	3	4
		<ul style="list-style-type: none"> <li>- оконные проемы – прямоугольные;</li> <li>- оконные заполнения - в уровне первого – второго этажа с витражным остеклением, со стороны южного фасада в металлическом переплете;</li> <li>- дверные проемы – прямоугольные, с лучковой перемычкой со стороны западного фасада;</li> <li>- дверное заполнение – деревянное двухстворчатое со стороны западного фасада, деревянное одностворчатое со стороны северного фасада.</li> </ul>	
<b>1.3. Здание центрального пульта и механизмов ворот</b>			
1.3.1	Объемно-пространственное решение	<ul style="list-style-type: none"> <li>- здание двух-трехэтажное прямоугольное в плане, исторические габариты, конфигурация, местоположение здания;</li> <li>- крыша – скатная, габариты, конфигурация, высотные отметки, покрытие – металл;</li> <li>- планировочное решение в габаритах капитальных стен;</li> </ul>	
1.3.2	Конструктивная система	Фундаменты, наружные кирпичные стены, высотные отметки межэтажных перекрытий;	

№, п/п	Видовая принадлежность предмета охраны	Предмет охраны	Фотофиксация
1	2	3	4
1.3.3	Архитектурно-художественное решение	<ul style="list-style-type: none"> <li>- архитектурно-художественное решение в приемах «сталинской» архитектуры, характерной для середины XX века; общее цветовое решение;</li> <li>- оформление и характер фасадной поверхности в уровне первого второго этажа – гладкая штукатурка с разделкой под руст, профилированный венчающий карниз, фриз с геометрическим орнаментом, профилированная тяга со стилизованными дентикулами в уровне второго этажа;</li> <li>- цоколь кирпичный – оштукатурен;</li> <li>- оформление и характер фасадной поверхности в уровне третьего этажа –гладкая штукатурка, профилированный карниз с модульонами и гладким фризом, пилястры тосканского ордера;</li> <li>- квадратные стилизованные кронштейны под плитой площадки балкона в уровне третьего этажа;</li> <li>- балконное металлическое ограждение с тумбами – рисунок металлической решетки, габариты;</li> <li>- аттиковая стенка со скульптурными композициями военной тематики (флаги, венки, гербы), металлические флюгеры на металлическом стержне в завершении скульптурных композиций;</li> <li>- оконные проемы прямоугольные;</li> <li>- оконные заполнения - в уровне первого – второго этажа с витражным остеклением, со стороны северного фасада в металлическом переплете;</li> </ul>	

№, п/п	Видовая принадлежность предмета охраны	Предмет охраны	Фотофиксация
1	2	3	4
		<ul style="list-style-type: none"> <li>- дверные проемы – прямоугольные, с лучковой перемычкой со стороны западного фасада;</li> <li>- дверное заполнение – деревянное двухстворчатое со стороны западного фасада.</li> </ul>	
<b>1.4. Здание нижней головы шлюза</b>			
1.4.1	Объемно-пространственное решение	<ul style="list-style-type: none"> <li>- здание двух-трехэтажное сложное в плане, исторические габариты, конфигурация, местоположение здания;</li> <li>- крыша – скатная, габариты, конфигурация, высотные отметки, покрытие – металл;</li> <li>- планировочное решение в габаритах капитальных стен;</li> </ul>	
1.4.2	Конструктивная система	<ul style="list-style-type: none"> <li>- фундаменты, наружные кирпичные стены пролетных строений, высотные отметки перекрытий;</li> <li>- лестницы – местоположение габариты;</li> </ul>	 

№, п/п	Видовая принадлежность предмета охраны	Предмет охраны	Фотофиксация
1	2	3	4
		<p>- помещения камер опорожнения и наполнения - зального типа;</p>	
1.4.3	Архитектурно-художественное решение	<p>- архитектурно-художественное решение в приемах «сталинской» архитектуры, характерной для середины XX века; общее цветовое решение;</p> <p>- цоколь кирпичный – характер отделки-гладкая штукатурка;</p> <p>- оформление и характер фасадов трехэтажного объема - штукатурная поверхность с разделкой под руст, профилированный венчающий карниз с модульонами, профилированная междуэтажная тяга;</p> <p>- оформление и характер фасадной поверхности двухэтажного объема - штукатурная поверхность с разделкой под руст, карниз простого профиля, профилированная тяга;</p> <p>- оконные проемы прямоугольные - габариты, местоположение;</p> <p>- оконные заполнения с витражным остеклением-рисунок расстекловки,</p>	 


№, п/п	Видовая принадлежность предмета охраны	Предмет охраны	Фотофиксация
1	2	3	4
		<ul style="list-style-type: none"> <li>- металлические решетки-рисунок, материал;</li> <li>- дверные проемы – прямоугольные;</li> <li>- дверное заполнение – деревянное двухстворчатое, глухое, одностворчатое деревянное глухое-габариты, местоположение.</li> </ul>	
<b>2. Гидроэлектростанция (ГЭС)</b>			
<b>2.1 Здание ГЭС</b>			
2.1.1	Объемно-пространственное решение	<ul style="list-style-type: none"> <li>- исторические габариты руслового здания ГЭС бычкового типа, наагрегатной части: верхнего строения пролетного здания ГЭС прямоугольного в плане в уровне надземной части, и служебного корпуса с рядом вспомогательных помещений – в уровне подземной части;</li> <li>- конфигурация, местоположение;</li> <li>- крыша верхнего строения – скатная, крыша служебного корпуса-плоская; габариты, конфигурация, высотные отметки, покрытие – металл;</li> <li>- планировочное решение в габаритах капитальных стен;</li> </ul>	
2.1.2	Конструктивная система	<ul style="list-style-type: none"> <li>- конструктивное решение верхнего строения здания ГЭС - несущий каркас, подкрановых конструкций и заполнения, представляющий собой систему колонн, на которые опираются фермы перекрытия и подкрановые металлические балки;</li> <li>- высотные отметки перекрытий верхнего строения ГЭС (машинный зал, помещение затворов);</li> </ul>	



№, п/п	Видовая принадлежность предмета охраны	Предмет охраны	Фотофиксация
1	2	3	4
		<ul style="list-style-type: none"> <li>- объемно-планировочное решение в пределах капитальных стен верхнего строения ГЭС (машинный зал, помещение затворов);</li> <li>- объемно-планировочное решение в пределах капитальных стен служебного корпуса;</li> <li>- высотные отметки перекрытий служебного корпуса;</li> </ul>	 <p>The 'Фотофиксация' column contains three photographs. The top photo shows a long, brightly lit interior space with high ceilings and large windows, likely the machine hall. The middle photo shows a complex industrial interior with a large metal structure, possibly a gate mechanism, and various pipes and equipment. The bottom photo shows the exterior of a large, multi-story stone building with a series of windows and a walkway on the side.</p>





№, п/п	Видовая принадлежность предмета охраны	Предмет охраны	Фотофиксация
1	2	3	4
		<p>- лестницы – местоположение, конфигурация, рисунок и материал (металл) перильного ограждения, профилированный поручень - рисунок профиля, материал (дерево);</p> <p>- оформление нижней (обратной) стороны лестницы кессонами;</p>	
2.1.3	Архитектурно-художественное решение	<p>- архитектурно-художественное решение в приемах «сталинской» архитектуры, характерной для середины XX века; общее цветовое решение;</p> <p>- цоколь кирпичный – характер отделки-гладкая штукатурка;</p> <p>- оформление и характер фасадов: штукатурная поверхность с разделкой под руст, профилированный венчающий карниз с модульонами, две профилированные междуэтажные тяги, оформление подкарнизного пространства полуциркульными гладко-штукатуренными нишами с профилированным обрамлением (верхнее строение в части машинного зала);</p> <p>- профилированный карниз простого профиля, профилированная тяга (верхнее строение в части помещения затворов);</p>	  






№, п/п	Видовая принадлежность предмета охраны	Предмет охраны	Фотофиксация
1	2	3	4
		<ul style="list-style-type: none"> <li>- оформление южного фасада скульптурной композицией (флаги, венки, гербы) и табличкой с датировкой постройки ГЭС;</li> <li>- оконные проемы прямоугольные - габариты, местоположение;</li> <li>- оконные заполнения с витражным остеклением-рисунок расстекловки, материал (дерево); металлические решетки (южный фасад) - рисунок, материал;</li> <li>- дверные проемы – прямоугольные, дверное заполнение – деревянное двухстворчатое, филенчатое глухое (южный фасад);</li> <li>- оформление фасадной поверхности служебного корпуса - терразитовая штукатурка с разделкой под руст, межэтажная профилированная тяга, барельефы в межоконном пространстве на фигурных кронштейнах;</li> <li>- оконные проемы – прямоугольные, квадратные;</li> <li>- оформление оконных проемов профилированными наличниками с замковыми камнями, оформление оконных проемов подоконными карнизами;</li> <li>- оформление дверных проемов профилированными наличниками с замковым камнем; и прямоугольным панно в десюдепортах дверных проемов с западной стороны</li> <li>- цоколь - гладко оштукатурен;</li> <li>- парапетное ограждение – рисунок, материал (металл);</li> </ul>	

№, п/п	Видовая принадлежность предмета охраны	Предмет охраны	Фотофиксация
1	2	3	4
		<p>- барельефы в профилированном обрамлении на фигурных кронштейнах, расположенные на подпорной стенке, изображающие эпизоды строительства гидроэлектростанций, ниша с полуциркульным завершением;</p>	

№, п/п	Видовая принадлежность предмета охраны	Предмет охраны	Фотофиксация
1	2	3	4
2.1.4	Архитектурно-художественное оформление интерьеров	<ul style="list-style-type: none"> <li>- облицовка нижней части стен машинного зала – материал гранит;</li> <li>- оформление потолка машинного зала;</li> <li>- светильники в машинном зале станции.</li> </ul>	
<b>2.2. Водосливная бетонная плотина</b>			
2.2.1	Объемно-пространственное решение	<ul style="list-style-type: none"> <li>- исторические габариты водосливной трехсекционной контрфорсной плотины на нескальном основании;</li> <li>- конфигурация опорных конструкций затворов и моста – быков, отдельных и сопрягающих устоев;</li> <li>- местоположение автомобильного проезда;</li> </ul>	

№, п/п	Видовая принадлежность предмета охраны	Предмет охраны	Фотофиксация
1	2	3	4
			
2.2.2	Конструктивная система	<ul style="list-style-type: none"> <li>- открытая галерея стоечно-балочной конструкции с фланкирующими одноэтажными зданиями крановых механизмов прямоугольной формы с прямоугольными оконными проемами;</li> <li>- прямоугольные в плане опорные подкрановые башни – материал кирпич, местоположение, габариты;</li> <li>- внутренние лестницы подкрановых башен – местоположение, габариты;</li> <li>- металлические конструкции крановых рельс – материал, местоположение; лестничные спуски - габариты, местоположение;</li> </ul>	  

№, п/п	Видовая принадлежность предмета охраны	Предмет охраны	Фотофиксация
1	2	3	4
		<p>- конструктивное решение основания дорожного проезда водосливной части – мостовые фермы;</p>	
2.2.3	Архитектурно-художественное решение	<ul style="list-style-type: none"> <li>- оформление и характер фасадов подкрановых башен: частично - штукатурная поверхность с разделкой под руст и оформлением массивной тягой с замковым камнем, частично - гладкая штукатурка;</li> <li>- оконные и дверные проемы – прямоугольные формы;</li> <li>- заполнение оконных проемов - мелкая расстекловка;</li> <li>- заполнение дверных проемов подкрановых башен с восточной стороны – металлическое с накладными фигурными элементами;</li> <li>- арочные сквозные проемы в нижней части башен соединенные перекидными металлическими мостками габариты проемов, габариты мостков, оформление фасадной поверхности – штукатурка с разделкой под руст;</li> <li>- рисунок и материал металлического ограждения дорожного проезда, местоположение тумб между секциями ограждения, создающий ритм рисунку.</li> </ul>	 

№, п/п	Видовая принадлежность предмета охраны	Предмет охраны	Фотофиксация
1	2	3	4
<b>2.3. Земляная плотина</b>			
2.3.1	Архитектурно-художественное решение	<ul style="list-style-type: none"> <li>- характер облицовки плотины выше уровня водной поверхности;</li> <li>- высотные отметки и рельеф земляной плотины;</li> <li>- ограда по контуру земляной плотины правого берега: с прямоугольными в плане пилонами с пирамидальными навершиями: рисунок и материал решеток, конфигурация и местоположение пилонов включая навершия, отделка поверхности пилонов – под руст.</li> </ul>	