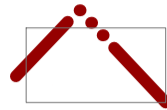


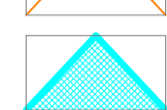
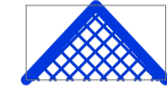



Проект зон охраны объекта культурного наследия регионального значения "Сторожка бывшей церкви свв. апп. Петра и Павла", расположенного по адресу: Ленинградская область, Всеволожский район, пос. им. Морозова, ул. Мира, д. 8


Схема размещения основных видовых точек. М 1:2000

УСЛОВНЫЕ ОБОЗНАЧЕНИЯ:



Границы

-  Граница населенного пункта
-  Границы кадастровых кварталов
-  Границы земельных участков, сведения о которых достаточны для определения их местоположения
-  Границы зон с особыми условиями использования территории, сведения о которых содержатся в ЕГРН
-  Границы территорий объектов культурного наследия установленные
-  Границы территорий объектов культурного наследия предлагаемые настоящим проектом в качестве корректировок ранее утвержденных

Объекты культурного наследия

-  Объекты культурного наследия регионального значения, номер по экспликации





Исторически ценные градостроительные объекты

-  Исторически ценные градостроительные объекты, номер по экспликации
-  Утраченные исторически ценные градостроительные объекты, номер по экспликации



Монументы и мемориальные объекты

-  Монументы и мемориальные объекты, номер по экспликации




Здания современной застройки

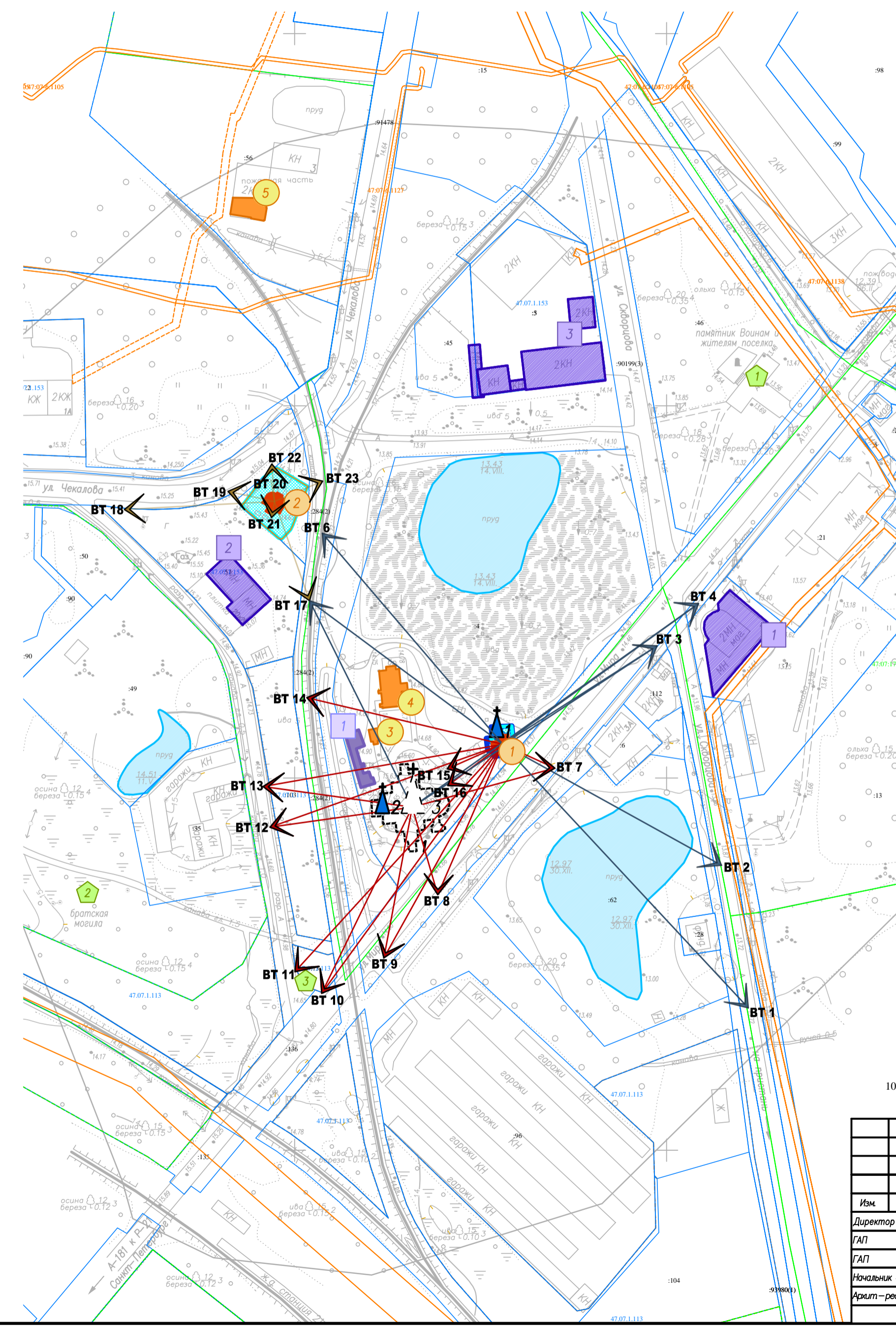
-  Здания современной застройки, диссонирующие с характером исторической градостроительной среды, номер по экспликации
-  Здания современной застройки, не адаптированные к характеру исторической градостроительной среды, номер по экспликации
-  Здания современной застройки, нейтральные по отношению к характеру исторической среды
-  Хозяйственные постройки и пристройки

Градостроительные доминанты

-  Культурная локальная доминанта, номер по экспликации
-  Культурная общетерриториальная доминанта утраченная, номер по экспликации

Визуальное восприятие объектов

-  Видовые точки и видовые связи восприятия объектов культурного наследия в историко-градостроительной среде
-  Видовые точки и видовые связи восприятия объекта культурного наследия "Сторожка бывшей церкви свв. апп. Петра и Павла" в непосредственной близости
-  Видовые точки и видовые связи восприятия объекта культурного наследия "Братская могила защитников Петрограда от Юденича (1919 г.): захоронены Кириллов, Жук, Смоляков" в непосредственной близости, сектора видимости



Объекты культурного наследия регионального значения					
N	Наименование	Датировка	Адрес	Адрес фактический	Вид ОКН
1	Сторожка бывшей церкви свв. апп. Петра и Павла	1909 г.	Ленинградская область, Всеволожский район, пос. им. Морозова, ул. Мира, д. 8	ул. Мира, д. 8	Памятник
2	Братская могила защитников Петрограда от Юденича (1919 г.); захоронены Кириллов, Жук, Смоляков	1919 г.	Ленинградская область, Всеволожский район	ул. Скворцова, уч. 16М	Памятник

Исторически ценные градостроительные объекты		
N	Наименование	Адрес фактический
3	Хозяйственная постройка	ул. Мира, уч. № 8
4	Воскресная школа	ул. Мира, уч. № 8
5	Пожарная часть	ул. Чекалова, д. 3

Утраченные исторически ценные градостроительные объекты				
N	Наименование	Дата	Адрес фактический	Примечание
1	Церковь свв. апп. Петра и Павла	1904-1907 гг.	ул. Мира, уч. № 8	разобран в 1971 году на кирпич

Здания современной застройки, не адаптированные к характеру исторической градостроительной среды			
N	Наименование	Датировка	Адрес фактический
1	Магазин	2010-е гг.	ул. Мира, уч. № 3
2	Шинномонтажная мастерская	2010-е гг.	ул. Рабочего батальона, д. 20, корп. 2
3	Комплекс производственных зданий	2000-е гг.	ул. Скворцова, д. 1

Здания современной застройки, диссонирующие с характером исторической градостроительной среды			
N	Наименование	Датировка	Адрес фактический
1	Хозяйственная постройка	2010-е годы	ул. Мира, уч. № 8

Градостроительные доминанты					
N	Наименование	Дата	Адрес фактический	Статус	Примечание
1	Сторожка бывшей церкви свв. апп. Петра и Павла	1909 г.	ул. Мира, д. 8	локальная	-
2	Церковь апостолов Петра и Павла	1993 г.	ул. Мира, д. 8	локальная	Существующая церковь на месте утраченной
3	Церковь свв. апп. Петра и Павла	1904-1907 гг.	ул. Мира, уч. № 8	общетерриториальная	Утрачена в 1971 году.

Монументы и мемориальные объекты		
N	Наименование	Адрес фактический
1	Монумент Воинам 1-й стрелковой дивизии НКВД и жителям поселка	ул. Мира
2	Братская могила советских воинов	ул. Рабочего батальона
3	Въездной знак поселка им. Морозова	ул. Мира

Примечание:
 Система координат-МСК 47, зона 2
 Система высот-Балтийская 1977г.
 Вся исследуемая территория находится в границе населенного пункта пос. им. Морозова.

Объект 005/2021-ПЗ0-02							
Изм.	Кол.	Лист	Нгоч.	Подпись	Дата		
Директор	Воровьев С.Н.						
ГАП	Пьянкова Н.С.						
ГАП	Сидорова А.В.						
Начальник отдела	Юркова С.В.						
Архит.-реставр	Альтапова А.А.						
Раздел 1. Материалы по обоснованию проекта					Стадия	Лист	Масштаб
					03	03-2.3	1:2000
Схема размещения основных видовых точек М 1:2000					000 "Валбэк-ру" г. Вологда		