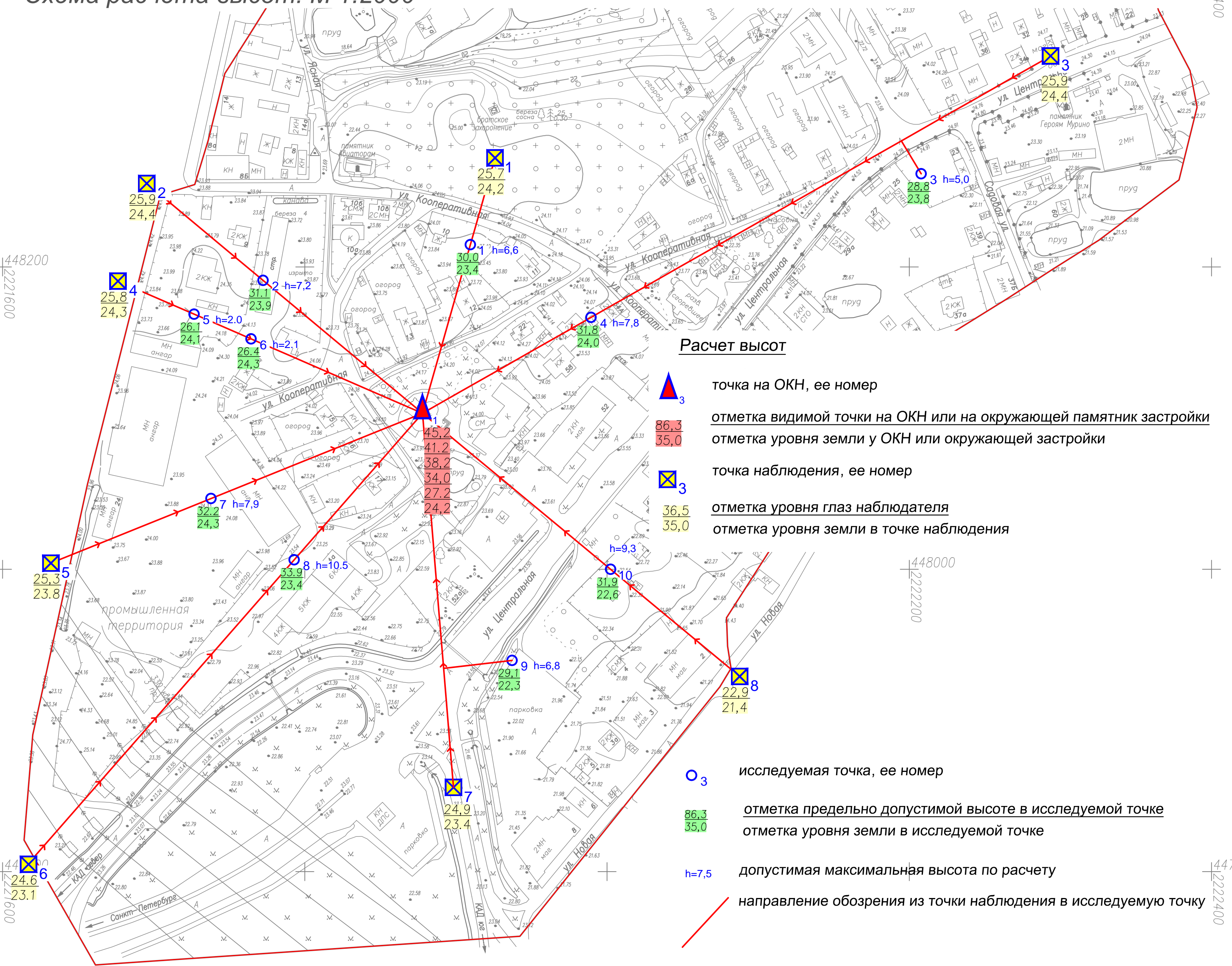







Проект зон охраны объекта культурного наследия регионального значения «Церковь Святой Великомученицы Екатерины», расположенного по адресу: Ленинградская область, Всеволожский муниципальный район, Мурунское городское поселение, г. Мурино, ул. Кооперативная, д. 21

Схема расчета высот. М 1:2000



Расчет высот

-  точка на ОКН, ее номер
-  86,3
35,0 — отметка видимой точки на ОКН или на окружающей памятник застройки
отметка уровня земли у ОКН или окружающей застройки
-  точка наблюдения, ее номер
-  36,5
35,0 — отметка уровня глаз наблюдателя
отметка уровня земли в точке наблюдения
-  3 — исследуемая точка, ее номер
-  86,3
35,0 — отметка предельно допустимой высоты в исследуемой точке
отметка уровня земли в исследуемой точке
-  h=7,5 — допустимая максимальная высота по расчету
-  — направление обозрения из точки наблюдения в исследуемую точку

